



© Universidad de Las Palmas de Gran Canaria Biblioteca Universitaria. Memoria Digital de Canarias, 2004


ISLAS CANARIAS


españa



Canarias es un archipiélago compuesto por siete islas y varios islotes, situado en el océano Atlántico, a poco más de cuatro grados del trópico de Cáncer –que es el paralelo que pasa por La Habana– y un poco al oeste del meridiano cero. Esta situación es la que proporciona a las islas su carácter subtropical, y a ella deben su clima primaveral durante todo el año, pues las diferencias entre las distintas estaciones son mínimas. Por su posición en el Atlántico, cerca de la costa africana, es lugar de paso casi obligado para la navegación entre Europa, Oriente Medio, África y América. De aquí la extraordinaria actividad de sus puertos. El archipiélago canario está constituido por las islas de Gran Canaria, Fuerteventura y Lanzarote, que pertenecen a la provincia de Las Palmas, y las de Tenerife, La Palma, Gomera y Hierro, que corresponden a la provincia de Santa Cruz de Tenerife.

Cada una de las islas Canarias, dentro de la unidad que les confiere su común origen geológico, tiene un sello de belleza distintivo y peculiar. Todas ellas emergieron del fondo de las aguas en una serie de sucesivas erupciones, cuyo largo proceso aún sigue cumpliéndose. Se encuentra en ellas toda una gama de paisajes: desde la imponente grandeza de cumbres y sierras a los más recatados valles, pasando por desiertos arenales, roquedales abruptos, cráteres de geométrica perfección y bosques de impresionante belleza. Cada isla puede decirse que es un continente en miniatura, y sus paisajes evocan, parcialmente, rincones de todas las regiones del planeta, donde se dan por igual el pino y la palmera, el castaño o el cactus.





1. Instalaciones hoteleras. Maspalomas.
2. Vista de el Teide desde Puerto de la Cruz. Tenerife.
3. Montaña de Fuego. Lanzarote.
4. Iglesia Virgen de la Candelaria. Hierro.
5. Costa de La Orotava.
6. Danzas típicas.
7. Cenobio de Valerón. Gran Canaria.
8. Casa de Colón. Las Palmas de Gran Canaria.
9. Danzas típicas. Tenerife.



EL ACONTECER HISTORICO

El origen de estas islas está envuelto en leyendas que sobre ellas tejieron los historiadores y poetas griegos y latinos. Campos Elíseos, Jardín de las Hespérides, Atlántida e Islas Afortunadas fueron los principales nombres que hacían referencia al archipiélago habitado por una raza, la de los guanches, de piel clara y alta estatura, que vivían en los acantilados, cuevas naturales y pequeños poblados con casas en forma circular. La incorporación de estas islas a la corona de Castilla se inicia en 1401, y tras una serie de incidencias, en las que se pusieron de relieve el valor y la nobleza guanche, la finalizan los Reyes Católicos en 1496. Las naves de Colón, en ruta hacia el Descubrimiento de América, hacen escala en la isla de Gomera, y desde allí zarpan hacia la gran aventura a través del entonces llamado Mar Tenebroso. Desde el siglo XIX la economía canaria ha experimentado un poderoso impulso con la implantación de los puertos francos, siendo de gran importancia para la economía nacional la exportación de sus productos, mientras cada día aumenta su valor estratégico en las vías del océano.

FOLKLORE Y ARTESANIA

Canciones y danzas populares tienen un ritmo cadencioso característico, en el que se perciben las aportaciones de la Península sobre una base aborigen. Las expresiones plásticas de los que bailan, la policromía del traje canario, el carácter de sus melodías –aires de cierta lánguida lentitud– producen una sensación de exotismo y originalidad. La «isa» y las «folías» son los cantos y bailes más popularizados, junto con la «malagueña», de origen andaluz y aclimatada en Canarias. Como instrumento musical típico para acompañamiento se utiliza el «timple», especie de ukelele, de sonido armonioso. La artesanía está principalmente representada por los calados y bordados, en los que la mujer canaria ha alcanzado gran habilidad y depurado gusto. Puede decirse que el primer saludo canario que recibe el viajero a su llegada a las islas son las muestras de esta delicada labor, expuesta y ofrecida por todas partes. La alfarería, de gran tradición, es también del mayor interés, así como los trabajos de cestería a base de hojas de palma, caña y mimbre. La talla de la madera produce delicados trabajos.


COMPRAS

Las islas Canarias son el paraíso del «shopping», pues no existe la fría barrera de la aduana. Las compras constituyen un placer sin precedentes: ni siquiera las tiendas exentas de impuestos de los aeropuertos internacionales pueden competir en precios con Canarias. Whisky, tabaco, cámaras fotográficas o de cine, magnetófonos, transistores, relojes, todo es más barato que en sus países de origen. Desde una piel de cocodrilo de Nigeria hasta el marfil tallado a orillas del Ganges o la auténtica seda china, aquí pueden encontrarse los objetos más raros y caprichosos.


DEPORTES

Por otra parte, la práctica de todos los deportes tiene en estas islas escenario adecuado. La pesca submarina, la natación y cuantos deportes acuáticos existen tienen en playas y piscinas gran cantidad de aficionados. Campos de tenis, pelota vasca, tiro de pichón, club hípico, patinaje sobre hielo y magníficos campos de golf en terreno ondulado y césped perfecto ofrecen al viajero sus mil posibilidades de entretenimiento. También se le brinda la ocasión de cono-






10



11



12

cer los deportes tradicionales, tales como las riñas de gallos, el juego del palo, especie de esgrima sostenida con dos varas largas, y la famosa lucha canaria, de remoto origen, que requiere gran habilidad y fuerza y constituye un espectáculo del mayor interés. También es tradicional «el salto del regatón» o de la garrocha, que se practica especialmente en la isla de La Palma.

COMUNICACIONES

El archipiélago canario está enlazado, a través de numerosas líneas marítimas y aéreas, con Europa, África y América, y, muy especialmente, con la Península.

La distancia mínima de estas islas a África es de 115 Km. Desde Gran Canaria y Tenerife al puerto de Cádiz hay 680 y 705 millas, respectivamente, equivalentes a dos singladuras de navegación. Los vuelos directos desde Madrid se realizan en reactores en poco más de dos horas. Disponen las islas de tres aeropuertos internacionales, situados uno en Las Palmas de Gran Canaria y dos en Tenerife. Igualmente cuentan con aeropuerto las islas de Fuerteventura, Lanzarote, La Palma y Hierro. Las comunicaciones entre las diferentes islas del archipiélago están servidas por aire y por mar con servicios frecuentes. Especialmente entre Tenerife y Gran Canaria con varios servicios diarios.

GASTRONOMIA

La cocina canaria cuenta con muchos platos de pescado, abundantísimo en sus costas, que se suele servir adornado con las célebres patatas arrugadas y una salsa especial llamada «mojo picón». Los platos tradicionales son el potaje de berros, el popular «sancocho canario», a base de pescado salado con salsa picante; conejo en «salmorejo», las morcillas dulces, etc. El plátano y el tomate, principal riqueza de las islas, tienen también parte importante en la gastronomía canaria; el aguacate y la papaya, así como el gofio, harina de trigo, maíz o cebada previamente torrefactada, y que se come, en lugar de pan, con ciertos guisos del país. En repostería son exquisitas las tirrijalas, bienmesabes, frangollo, bizcochos lustrados, pasteles, turrone de melaza y gofio.

De la isla del Hierro son típicas las «quesadillas», así como las «rapaduras y marquesotes» de La Palma. Como bebidas originarias de las islas hay que citar el ron, el ron-miel, la malvasía y el vino tinto de Tacoronte.

Magnífico complemento de la mesa canaria son los excelentes tabacos, mundialmente famosos por la calidad y variedad de sus labores, entre los que quizá cabría destacar los típicos cigarros puros, que se exportan a los más diversos países.

PARADORES DE TURISMO


La Secretaría General de Turismo tiene instalados seis Paradores Nacionales en el archipiélago: el de la Cruz de Tejada, en Gran Canaria; el de las Cañadas del Teide, en Tenerife; el de Fuerteventura, en la isla de Fuerteventura; el de Santa Cruz de la Palma, en la isla de La Palma; el del Conde, en la isla de Gomera, y el de El Hierro, en la isla de Hierro. Todos ellos situados en bellísimos parajes y dotados de las mejores instalaciones hoteleras.



13



- 10. Campo de golf. Bandama. Gran Canaria.
- 11. Puerto de las Nieves. Agaete. Gran Canaria.
- 12. Drago. Tacoronte. Tenerife.
- 13. El Teide. Icod. Tenerife.
- 14. Bordados canarios. Puerto de la Cruz.
- 15. Parador Nacional Cruz de Tejeda. Gran Canaria.
- 16. Instalaciones hoteleras. Gran Canaria.
- 17. Embarcaciones deportivas.
- 18. Vuelo libre.
- 19. Trajes canarios. Gran Canaria.



17

CLIMATOLOGIA

Las islas Canarias tienen un clima propio, debido, primero, a su posición geográfica en medio del Atlántico, cerca de la costa africana; segundo, por su situación, debido a estar barridas por los vientos alisios, a los cuales debe los caracteres peculiares de su clima, y tercero, por su variedad de relieve, al cual es debido que las islas más montañosas tengan una precipitación más abundante, como sucede en Tenerife, La Palma, Gran Canaria, y otras en las que el relieve es menos acentuado, como Fuerteventura y Lanzarote, la precipitación es más escasa, de modo que el relieve es el que hace que varíe la cantidad de agua caída y no su proximidad al continente africano, como corrientemente se cree.

Todas las clasificaciones climáticas basadas en la sensación que sobre el cuerpo humano ejercen los valores combinados de temperatura, humedad y velocidad del viento coinciden en señalar para estas islas un bienestar óptimo de eterna primavera a lo largo de todo el año.

Llama poderosamente la atención la pequeña oscilación térmica entre las distintas épocas: 6° C (42,8° F) entre la media del mes más cálido y el más frío. El número de días francamente buenos oscila entre el 90 por 100 en agosto y el 50 por 100 en enero, y se caracterizan por temperaturas suaves, entre los 18° y 24° C = 64,4° y 75,2° F, aire nítido y fresco, bastante humedad (80 por 100) y el cielo parcialmente nuboso en las localidades situadas al este de los sistemas montañosos y próximas a los mismos. Los días menos agradables, de viento sur africano, alcanzan solamente el 7 por 100 (26 días en todo el año). Al mismo tiempo su orografía permite una gradación térmica con la altura, que hace posible la presencia de nieves en algunas cimas.

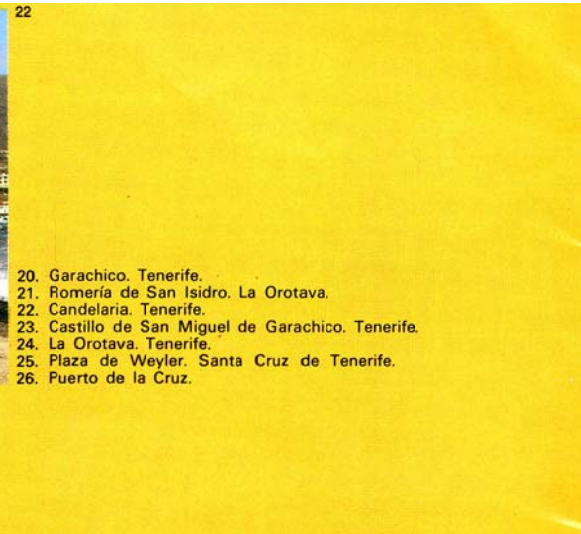


Contribuye a la benignidad del clima la llamada «corriente de Canarias», que mantiene la temperatura en la superficie del mar por debajo de las que corresponden a su latitud. La temperatura media del agua del mar es de 22° en verano y 19° en invierno.

Su agradable primavera, con una temperatura media de 18° C (64,4° F), y su espléndido verano, con 22° C (71,6° F), hacen incomparable el clima de estas maravillosas islas, en donde se disfruta de una constante sensación de bienestar.



18

19



- 20. Garachico. Tenerife.
- 21. Romería de San Isidro. La Orotava.
- 22. Candelaria. Tenerife.
- 23. Castillo de San Miguel de Garachico. Tenerife.
- 24. La Orotava. Tenerife.
- 25. Plaza de Weyler. Santa Cruz de Tenerife.
- 26. Puerto de la Cruz.

TENERIFE

La isla de Tenerife es la mayor del archipiélago canario –2.053 kilómetros cuadrados– y presenta una característica forma triangular. Isla de la «eterna primavera», por su clima sin igual, ofrece enormes contrastes y gran variedad de paisajes en sus distintas zonas. Por su centro corre una cordillera, desde Anaga hasta Teno, que forma a ambos lados de la misma amplios valles de exuberante fertilidad, entre los que destacan los de La Orotava y Güímar. Esta cordillera eleva en su parte central el gigantesco cráter natural de las Cañadas del Teide, de unos 20 kilómetros de diámetro, declarado Parque Nacional, a más de 2.000 metros sobre el nivel del mar. Al norte de este cráter se alza el Pico del Teide, de 3.718 metros, el punto más alto de España, cubierto de nieve durante el invierno, y que presta a la isla su singular fisonomía.

Tenerife posee una variadísima flora, amplios y frondosos montes, extensas zonas en las que se cultiva el plátano, el tomate, la patata y otros productos. Su costa, rocosa y acantilada en algunos lugares, se hace en otros playa de suaves y limpias arenas, negras o doradas.

La capital de la isla y de la provincia es Santa Cruz de Tenerife, con 200.000 habitantes, ciudad alegre, luminosa y moderna, levantada sobre una ladera de suave declive, abierta en amplias llanuras hacia el Sur. Sede de la Capitanía General de Canarias, tiene fama Santa Cruz de acogedora y cordial. Hermosos jardines, destacando el Parque Municipal «García Sanabria», y animadas calles consiguen fácilmente que el viajero se sienta a gusto en esta ciudad.

El puerto, situado en una amplia bahía rodeada por los altos riscos de la cordillera de Anaga, constituye un importantísimo nudo de tráfico y comunicaciones marítimas entre Europa, África y América, siendo visitado por buques de las más diversas nacionalidades y frecuentado durante todo el año por numerosos cruceros de turismo. Es el primer puerto español en tráfico de mercancías y uno de los primeros en tráfico de buques.

Toda la ciudad descendiendo decididamente hacia el puerto, y se remansa bulliciosa en las plazas próximas de España y de la Candelaria, encontrándose en este recinto algunos de los edificios oficiales importantes, como el Cabildo Insular, donde está situado el Museo Arqueológico y Antropológico. El Palacio de Carta –curiosa muestra de arquitectura y decoración regionales que data del siglo XVII y que ha sido declarado Monumento de Interés Artístico Nacional–, el Casino Principal, el Monumento a los Caídos y el Triunfo de la Candelaria se encuentran también en este sector.

La iglesia de la Concepción es el templo más importante, en cuyas cinco naves se guardan interesantes muestras de estilo barroco y los más valiosos recuerdos históricos de Canarias. Allí se conserva la Cruz de la Conquista y las banderas tomadas al Almirante inglés Sir Horacio Nelson, con motivo de su frustrado ataque a la plaza. La Capilla de Carta y la hermosa sillería del coro, hoy instalada en el presbiterio, son también de interés artístico. Otro templo digno de mención es la iglesia de San Francisco, barroca del siglo XVIII, junto a una bella plaza.

En la plaza del Príncipe, de tupidos laureles, se encuentra el Museo Municipal de Pintura y Escultura, que guarda importantes cuadros de Ribera, B. Brueghel, Madrazo, Van Loo, etc., y una sección especialmente dedicada a la pintura canaria.

En la avenida de Anaga, hermosa y amplia vía que bordea la zona portuaria de Santa Cruz, se encuentra el Monumento a Franco, obra del escultor Juan de Avalos. También, el castillo de Paso Alto, con su Museo Militar –conservador de recuerdos históricos–, apacible lugar de paseo en amigable vecindad con el Real Club Náutico de Tenerife,





25

situado junto a la Escuela Náutica y próximo a la Casa del Mar, con magnífica vista sobre la bahía.

En la Casa de la Cultura, calle de Comodoro Rodín, s/n., están instalados la Biblioteca Pública Provincial y Archivo Provincial.

Cerca de su núcleo urbano se encuentran los dos Centros de Interés Turístico Nacional de «Las Teresitas», con playa artificial de 1.500 metros, de dorada arena, y de «Las Gaviotas». Merece destacarse por su pintoresquismo el barrio de Taganana, con las playas del Roque y Almáciga, de arenas negras.

El aeropuerto internacional Reina Sofía, de Tenerife Sur, se halla a 60 kilómetros de Santa Cruz, y el de Tenerife Norte, a nueve kilómetros. Parten de la capital la gran autopista del sur de la isla, que comunica Santa Cruz con los distintos lugares y núcleos turísticos de esta zona, y la autopista del norte, que enlaza con el gran centro turístico del Puerto de la Cruz. A 22 kilómetros de la capital se encuentra el monte de La Esperanza, poblado de extensos bosques de pino canario, el cual es cruzado por una carretera que lleva a las Cañadas del Teide, con miradores de impresionantes vistas sobre las islas.

LOCALIDADES DE INTERES

La Laguna. En el interior; después de la capital, es la más importante ciudad de Tenerife. Situada en el valle de Agüere, se encuentra rodeada de una magnífica campiña. Tiene pintorescos paseos, con calles rectas y silenciosas, en las que hay varias casas señoriales, ciudad universitaria. Catedral, del siglo XVI, con interesantes tallas y cuadros. Iglesia de la Concepción -Monumento Nacional-, el Instituto, la Biblioteca Provincial en la Universidad, los Palacios del Obispado y La Nava, la iglesia de San Francisco, donde se venera con gran devoción el Santísimo Cristo de La Laguna, y el viejo Drago, en el jardín del Seminario, tienen gran interés para el visitante.

26




En su término municipal se encuentra la zona de Bajamar y Punta del Hidalgo, prácticamente unidas por la playa del Arenal, importante núcleo turístico con hermosas piscinas naturales a la orilla del mar. Próximo a La Laguna se halla el monte de las Mercedes, con espléndida vegetación de laureles, pinos y otras especies canarias; desde los miradores de la Cruz del Carmen y Pico del Inglés pueden contemplarse espléndidas vistas sobre la vega lagunera y sierra de Anaga.

La Orotava. Centro del bellissimo valle de La Orotava, paisaje único en el mundo, de indescriptible encanto. Desde la Cuesta de la Villa se domina un panorama espléndido, con el valle y el Puerto de la Cruz. La ciudad es monumental y hermosa, con bellos jardines, balcones y casas señoriales. Monumentalmente destacan la iglesia de la Concepción, de fachada barroca; la iglesia de San Juan y la ermita del Calvario.


Es notable asimismo la colección de artesanía de las Islas Canarias y de toda España que se puede admirar en las llamadas «Casas de los balcones», dos antiguas mansiones del siglo XVII, construidas con la típica madera de «tea», procedente de los viejos de la isla.

Desde La Orotava, después de cruzar la parte alta del valle y el bosque de Aguamansa, resulta inevitable la visita a las Cañadas del Teide, inmenso cráter de 80 kilómetros de contorno a más de 2.000 metros de altura. Están formadas por grandes cúmulos de lava de distintas tonalidades, cenizas multicolores cubiertas de arena y piedra pómez. Allí se alza el Pico del Teide, el más alto de España, con 3.718 metros, y que constituye un paisaje de gran belleza. El Teide, en invierno moteado de nieve, es una de las estampas más clásicas y hermosas del archipiélago. Un moderno teleférico permite la ascensión a la cima en unos catorce minutos. El Parque Nacional de las Cañadas del Teide es otra visita de gran interés, en el que se levanta un Parador Nacional.


Puerto de la Cruz. Principal núcleo turístico de la provincia y uno de los más importantes de España, con clima maravilloso, buenas playas,



27



28



29

como la de Martiánez, y excelentes piscinas naturales en la avenida de Colón, en cuyo litoral existe un lago artificial de 18.000 metros cuadrados de superficie. Cuenta con magníficos establecimientos hoteleros y extrahoteleros, salas de fiestas con atracciones internacionales, excelentes restaurantes y cafeterías y otras diversas instalaciones turísticas, todo lo cual le confiere a la ciudad un animadísimo aspecto. Sede de numerosos congresos y convenciones nacionales e internacionales. Muy interesante es el Jardín Botánico, construido en 1788, a mitad de camino entre La Orotava y El Puerto, para aclimatación de plantas y árboles de todo el mundo, y el castillo de San Felipe. Se puede visitar el Museo de los Inventos, en la urbanización La Paz, y el Museo Naval de la Casa Iriarte (en la calle del mismo nombre), que nos sitúa ante la historia y evolución de la navegación.

Los Realejos. En un bello paisaje de plataneras y tierras de labor. Iglesia de Nuestra Señora de la Concepción, con magnífico retablo barroco y pila bautismal labrada en jaspe. Parroquia de Santiago, el templo más antiguo de la isla, de 1498. Playa del Castro. Cuenta con varias urbanizaciones turísticas y hoteles.

Icod. Al pie del Teide, bonita ciudad, famosa por sus vinos, en el valle del mismo nombre, que rivaliza en belleza con el de La Orotava. Fundado en 1501, la ciudad es un jardín entre casas señoriales. Muy interesante la iglesia de San Marcos, de portada renacentista y gran retablo barroco; el Cristo de las Aguas, en el templo franciscano; el Convento de San Agustín, Plaza del Pilar, la Capilla de los Dolores y el famoso Drago milenario, auténtico prodigio de la Naturaleza. Playa de San Marcos, amplia y de buena arena.

Garachico. Como una perla junto al mar, fue en otro tiempo el puerto más importante de la isla. Lugar de gran belleza y con monumentos de interés, como el castillo de San Miguel y la iglesia parroquial. Playa de El Puertito, de arena negra, y piscinas naturales en «El Caletón».

Los Cristianos. Pintoresco pueblo costero del Sur, convertido en magnífica estación invernal debido a su situación, su clima, sus instalaciones hoteleras y especialmente su magnífica playa, de aguas limpias y tranquilas y dorada arena, y su puerto deportivo. Desde Los Cristianos se puede enlazar por vía marítima con Gomera por medio de los buques ferrys.



Las Galletas (Costa del Silencio). Recogida playa, junto al valle de San Lorenzo. Impresionantes panorámicas en Punta Rasca. Excelentes urbanizaciones y complejos turísticos en sus inmediaciones.

Granadilla de Abona. Enclavada en una rica zona de la isla, en la que se cosechan las mejores naranjas, es centro agrícola de gran importancia. A 11 kilómetros se encuentra la playa de El Médano, muy frecuentada y urbanizada, de cerca de dos kilómetros, de dorada arena, y la de la Tejita. En este lugar se encuentra el nuevo aeropuerto transoceánico de Tenerife, Reina Sofía.

Arico. Bella población, blanca y limpia, frente a la cima de Guajara. Playas de los Abrigos, Chico y Abona.

Fasnía. Pintoresca población rodeada de blancos caseríos entre campos de jara, cactus y pinares. La montaña de Fasnía, redonda y volcánica, está coronada por la ermita de Nuestra Señora de los Dolores. Playa de El Roque, de arena negra.

Gúímar. En el valle del mismo nombre, paisaje sobrecogedor con los grandes barrancos de Chinico, del Coto, del Río y de Badajoz, profundos y expresivos tajos. Playas de El Socorro y de El Puertito, de 1.600 metros, con arena negra y canto rodado.


Candelaria. Lugar de peregrinación, en donde se puede ver el trono de la Virgen de Candelaria, Patrona de las islas Canarias. La imagen, destruida en 1826, fue sustituida por una copia, que se encuentra en la basílica. Playa de las Caletillas, compuesta por tres pequeñas y recogidas calas, en donde ha surgido una notable zona turística con buenas instalaciones hoteleras.

Playa de las Américas. Situada en los términos municipales de Arona y Adeje, debe mencionarse por su gran importancia como enclave turístico internacional de primer orden.

Santiago del Teide. En este municipio se encuentra el Centro de Interés Turístico Nacional «Acantilados de los Gigantes», en un panorama de extraordinaria belleza. Puerto deportivo y poblado marino en avanzado estado de construcción.

Tacoronte. Famoso por sus vinos, y en donde se encuentran varios complejos turísticos.

- 27. Lago artificial. Puerto de la Cruz.
- 28. Taganana. Tenerife.
- 29. Puerto de la Cruz.
- 30. Playa de San Marcos.
- 31. El Teide.
- 32. Avenida de Anaga. Tenerife.
- 33. Balcones típicos. Santa Cruz de la Palma.



LA PALMA

La Palma, la «isla bonita», con sus 728 kilómetros cuadrados y una población de 76.000 habitantes, es la isla verde por excelencia. En ella se dan las mayores alturas del mundo en relación a su perímetro. En el centro de la isla se abre el mayor cráter conocido: la Caldera de Taburiente, declarado Parque Nacional. Tiene un perímetro de 28 kilómetros, cubiertos de inmensos pinares, con profundidades de hasta 770 metros. La altura máxima corresponde al denominado «Roque de los Muchachos», donde se encuentra el Observatorio Astrofísico, de 2.423 metros. La imponente grandiosidad de la Caldera puede contemplarse desde el mirador de «La Cumbrecita», siendo muy interesante para apreciar sus detalles penetrar en el interior de la misma.

Santa Cruz de la Palma. Capital de la isla, con importante puerto, tiene una población de 15.000 habitantes y está situada en la costa oriental de la isla, sobre la vertiente de la montaña y al borde del cráter volcánico llamado «La Caldereta», en forma de anfiteatro, circunstancia que da a la ciudad una curiosa perspectiva. Su pintoresca calle Real, núcleo de la vida oficial, comercial y mundana, desemboca en la plaza de España. En ella se encuentran la iglesia de El Salvador y el Ayuntamiento, dos muestras de gran valor arquitectónico del siglo XVI. Cuenta Santa Cruz de la Palma con un museo de Historia Natural, con magníficas piezas zoológicas y restos aborígenes, y una rica biblioteca.

Junto al mar discurre la avenida Marítima, en la que, al lado de modernos edificios, existen viejas casonas con grandes balconadas de madera, típicamente isleñas. En esta avenida, y a 500 metros del muelle, se encuentra instalado el Parador Nacional de Turismo.

Próximo a la ciudad se encuentra el Santuario de Nuestra Señora de las Nieves, Patrona de la isla.

LUGARES DE INTERES

Los Llanos de Aridane. Importante centro comercial y agrícola de la isla. Enclavado en uno de los valles más admirables del paisaje canario, que puede ser contemplado en toda su belleza desde el mirador de «El Time», desde el que también se puede admirar la Caldera de Taburiente y Tijarafe.

Tazacorte. Rodeado de extensas zonas de plataneras, cuenta con un pequeño puerto de gran sabor típico y buenas playas.

Puerto de Naos. Pequeña villa de gran actividad turística, con excelente playa de finísima arena negra.


Fuencaliente. Es la población más meridional de la isla, rodeada de pinares y viñedos, con el contrapunto de sus volcanes, de los cuales los más famosos son el de San Antonio y Teneguía.

Mazo. Cueva de Belmaco, con inscripciones prehistóricas y mirador sobre la costa, de grandiosa perspectiva. Lugar donde se encuentra situado el aeropuerto de La Palma.

Breña Baja. Con su playa de los Cancajos, sucesión de pequeñas calas de aguas transparentes. Localidad interesante por la promoción turística que en ella se realiza.

San Andrés y Sauces. Con el Bosque de los Tilos, de gran belleza y uno de los más frondosos de todo el archipiélago, llamando la atención sus gigantesco helechos.

Cueva Bonita. Próxima a Tijarafe se encuentra esta hermosa gruta natural, en la que penetra el mar.



34



35

GOMERA

De figura redonda y ocupada por una superficie de 378 Km² y una población de 25.000 habitantes, es una isla rica y frondosa, formada por un gran macizo central llamado Alto de Garajonay, Parque Nacional, que se eleva a 1.375 metros sobre el nivel del mar. Sus costas son abruptas, formadas por acantilados, y el interior es montañoso.

Es famoso el lenguaje silbado que emplean los habitantes de la isla para comunicarse de montaña a montaña.

San Sebastián, capital y puerto de la isla, donde se encuentra el Parador Nacional «Conde de La Gomera», es una bonita y pintoresca población de 7.000 habitantes. Aquí preparó Colón sus barcos, hizo provisión de agua y víveres, y está la iglesia de la Asunción, donde oyó misa antes de emprender camino de las tierras americanas. La escala de Colón en esta isla, donde fue acogido por doña Beatriz de Bobadilla —viuda de Hernán Peraza, señor de la isla— con ocasión del viaje del Descubrimiento, se conmemora en la llamada «Torre del Conde», antigua fortaleza, hoy Monumento Histórico Nacional.



36

LUGARES INTERESANTES

Hermigua. Con su caserío blanco y luminoso, situado en una de las zonas plananeras más ricas de la isla.

El Bosque del Cedro. Uno de los más hermosos de Canarias.

Vallehermoso. Lugar de singular belleza, en el que se cultivan las más variadas especies de árboles frutales, plataneras, sabinas, palmeras,

etcétera. Junto a su buena playa merecen destacarse los acantilados de los Organos, llamados así por la curiosa forma de las rocas.

Playa Santiago. Pueblo de pescadores, muy pintoresco, con excelente playa de aguas limpias.

Valle Gran Rey. Enclavado en una fértil zona de plataneras, con hermosos palmerales y una magnífica playa de arena dorada, una de las mejores de la isla.

HIERRO

Es la más occidental de las islas del archipiélago y presenta forma triangular y costas acantiladas. Tiene una población de 7.000 habitantes. Con sus 278 Km² es la más pequeña de las islas. El centro lo ocupa una alta meseta, y su mayor altura corresponde a Mal Paso, con 1.320 metros. Presenta un aspecto abrupto y montañoso, con costas cortadas a pico sobre el mar, excepto al entrante del golfo, de 14 Km. de extensión, cuyas laderas aparecen pobladas de bosque y que constituye un interesante y curioso lugar. De suelo fértil, posee la isla diversos montes de pinos, hayas y sabinas, existiendo en sus cumbres numerosos cráteres volcánicos.

Valverde es la capital de la isla. Tiene 5.000 habitantes y es un agradable y pintoresco lugar, con hermosas huertas y jardines y con una bella plaza, desde la que se divisa el mar y las otras islas. Interesante iglesia-fortaleza. El Puerto de la Estaca se encuentra a cinco kilómetros, y el aeropuerto, a pocos kilómetros de la capital.

La isla de Hierro es un lugar ideal para unas vacaciones sosegadas y en pleno contacto con la Naturaleza. El Parador Nacional está situado a unos diez kilómetros de Valverde.



37

LUGARES INTERESANTES

Frontera. Situado dentro de la concavidad del golfo. Rica zona vinícola de la isla.

Sabinosa. Célebre por sus aguas medicinales.


La Restinga. Al sur de la isla, zona de excelente pesca de superficie y submarina.

El Tamaduste. Gran piscina natural, de aguas cristalinas y tranquilas.

Tinor. En el centro de la meseta, muy interesante por las pirámides de ceniza sobre los campos verdes.

Desde Mal Paso se domina una magnífica panorámica sobre el golfo y toda la isla.

38



39



- 34. La Palma. Santa Cruz de la Palma.
- 35. Valle de Gran Rey. Gomera.
- 36. Las Toscas. Gomera.
- 37. Puerto de la Estaca. Hierro.
- 38. Tamaduste. Hierro.
- 39. Parque Doramas. Gran Canaria.
- 40. Jardines de Patalavaca. Gran Canaria.
- 41. Playa del Inglés. Gran Canaria.



40



41

GRAN CANARIA

La isla de Gran Canaria es, por su tamaño –1.532 kilómetros cuadrados de superficie–, la tercera del archipiélago, después de Tenerife y Fuerteventura. El rasgo más acusado de ella son sus barrancos, que afluyen desde las cumbres centrales, situadas a más de 2.000 metros de altitud, hasta las orillas del mar.

No hay tierra de tan elocuente diversidad de paisajes inéditos. Existen zonas desérticas y arenosas montañas de frondosidad tropical. En Gran Canaria los abruptos acantilados del Puerto de las Nieves y de la Aldea y los escarpados barrancos de Tirajana, Moya y Azuaje se alternan con valles inefables de miles de plataneras que, como el de Arucas, descienden suavemente hasta el mar. No en vano Gran Canaria ha sido denominada «continente en miniatura», pues desde la cumbre (2.000 metros), con sus moles graníticas del Roque Nublo, la Naturaleza brinda todas las formas del paisaje, en el que crece una flora europea, africana y americana (pinares de Tamadaba, «Los Tilos», viñedos del Monte, cafetales de Agaete, palmerales, plataneras, almendros, caña de azúcar y cultivos de tomate).

Las Palmas, capital de la provincia, que es la mayor concentración urbana del archipiélago, es una próspera y bella ciudad de 350.000 habitantes, con el puerto de mayor volumen de tráfico, en tonelaje bruto, de España. Su aeropuerto está servido por las más importantes compañías aéreas, con vuelos a las grandes capitales de Europa, África y América. Ofrece esta capital el atractivo de la gran ciudad, con una hostelería excelente, salas de fiestas con espectáculos internacionales, una intensa vida social y un nutrido calendario de fiestas y celebraciones a lo largo del año. En esta ciudad moderna y pujante no puede dejar de visitarse el noble y apacible barrio antiguo de Vegueta, donde se encuentran las viejas mansiones de patios señoriales e íntimos, y cuyas balconadas, artísticamente trabajadas en pinotea, asoman a calles estrechas y plazas recoletas. En la vieja ciudad están situados sus más importantes monumentos. La Catedral, gótica y neoclásica, comenzada a construir en 1497. La Casa de Colón, residencia de los primeros gobernadores de la isla, constituye un bellissimo marco arquitectónico para un interesante Museo de la época colombina. El Museo Canario contiene la más completa colección de los restos de los guanches, los habitantes prehispánicos de las islas. Templos interesantes son la iglesia de San Francisco y la ermita de San Telmo, con techo artesonado mudéjar.

El Museo Provincial de Bellas Artes, la Casa-Museo de Pérez Galdós y el Museo Néstor completan el tesoro artístico e histórico de la ciudad. En el espléndido Parque Doramas existe además un recinto llamado Pueblo Canario, creación del artista Néstor, que es un conjunto monumental expresivo de la arquitectura canaria. En este marco de singular belleza se celebran los jueves y domingos exhibiciones de danzas y canciones populares.

Cuenta con la magnífica playa de Las Canteras, de 2.600 metros de longitud, que disfruta de agradable temperatura durante todo el año.

LOCALIDADES DE INTERES

Telde. En tierras productoras de excelente fruto. Basílica del Santo Cristo y parroquias de San Juan Bautista, con un retablo flamenco de excepcional valor; San Gregorio y San Francisco.

Magnífica playa y puerto en Melenara. En los alrededores, Tara conserva maravillosas cuevas de los primitivos pobladores de la isla, y Cuatro Puertas, con el monumento más interesante indígena de la isla, de la época paleolítica, la montaña sagrada de los guanches.

Tejeda. Desde Telde, por la carretera de Valsequillo y Vega de San Mateo, después de recorrer 45 Km., se llega a la ciudad de Tejeda, centro y vértice de la isla, en cuyas proximidades apunta al cielo el majestuoso Roque Nublo, cubierta y recortada piedra de basalto, y aparece la Cruz de Tejeda, en donde se encuentra un Parador Nacional de Turismo. El paisaje «Tormenta petrificada», en frase de Unamuno— es de gran belleza, entre almendros, huertas y poderosas cimas, como Bentayga, el Fraile, etcétera, que dominan espléndidas panorámicas.

Ingenio. Es uno de los pueblos más antiguos de la isla, famoso actualmente por su artesanía, principalmente calados y bordados.

San Bartolomé de Tirajana. A 23 Km. de Agüimes; después de muchas revueltas de la carretera, aparece San Bartolomé de Tirajana, en la hoya de un cráter inmenso, situado al pie de los macizos centrales. Son las mayores alturas de la isla: Pozo de las Nieves (1.965 m.) y Pechos (1.961 m.), desde donde se contempla el maravilloso paisaje de la Caldera de Tirajana, los valles de Ayacata y Fataga y sus poblados, con la necrópolis guanche de Arteara; son de gran belleza paisajística.

Agüimes. Lugar de veraneo, con playas a corta distancia. Gran riqueza agrícola. En Temisas, bellísima aldea entre nepales y olivos, existen recuerdos históricos guanches.

Arinaga. Bello y típico puerto, junto al paso del mismo nombre, desde el que se contempla amplio panorama.

San Agustín. Espléndida playa situada en una zona de perpetua calma. Magnífica urbanización a base de jardinería abundante, hoteles, bungalows, piscinas y centros de esparcimiento.

Playa del Inglés. 2.700 metros de longitud. Vasta franja de arena muy fina y dorada que penetra suavemente en un mar siempre azul y apacible. Extensa urbanización con hoteles, apartamentos, bungalows, etc.


Maspalomas. Playa de 6.000 metros de longitud, prolongación de la anterior y una de las más bellas de la isla. Muy próximo existe un amplio y tupido oasis formado por palmeras y matorrales de marismas, y junto al oasis, una pequeña albufera, en la que se practica la pesca y el remo. Importante urbanización con hoteles, bungalows, campos de deportes, etcétera. A dos kilómetros, al oeste del faro de Maspalomas, existe la playa del Pasito Blanco, con puerto deportivo.

Arguineguín. Pequeña población junto a la Punta del Perchel. Playa de Patalavaca, de fina arena dorada. Litoral óptimo para la pesca de altura, con servicios adecuados para la práctica de este deporte.

Puerto Rico. Moderna urbanización, con apartamentos, villas y bungalows, canchas de tenis, bolera, picadero y puerto deportivo con capacidad para más de 500 embarcaciones.

Mogán. Hermoso valle donde se cultivan frutos tropicales, con un pequeño puerto de pescadores. Bellísimos paisajes a lo largo de sus 12 kilómetros de extensión.

Arucas. En el centro de una feracísima vega, con la zona más extensa e importante de plataneras de la isla. Ciudad limpia, con bellos jardines, como el Parque Municipal, muestrario de flores y plantas exóticas. Interesante iglesia parroquial de puro estilo gótico. Junto a la ciudad, el cono volcánico llamado la Montaña de Arucas, desde cuya cima se contempla amplio y bello panorama, con el Puerto de la Luz y las montañas de la isleta. A seis kilómetros se encuentra la costa, con buenas playas. Se ha abierto una nueva carretera de doble vía que, partiendo de Las Palmas, a lo largo del litoral, hasta pasado Bañaderos, ofrece al viajero un



42

43



44

impresionante paisaje de costa acantilada, con hermosas calas y panorámica de gran belleza.

Teror. Estación veraniega del interior, a 11 kilómetros de Arucas. Posee extensísimas campiñas, limitadas por imponentes macizos montañosos, en donde se asienta un amplio y derramado caserío. La mayor fama de la villa le viene dada por el Santuario de la Virgen del Pino, Patrona de la isla, que atrae a gran número de devotos.


Guía. Próspera ciudad del Norte, junto a la Punta de Guanarteme. Interesantes tallas del imaginero canario Luján Pérez en la iglesia parroquial. En las inmediaciones, el Cenobio de Valerón, compuesto por una serie de cuevas cobijadas bajo un formidable alero de lavas.

Gáldar. Ciudad de especial interés histórico y arqueológico. Vestigios de la cultura guanche, principalmente en Cueva Pintada, en la que existen pinturas geométricas en diferentes colores. Son interesantes el Ayuntamiento, con un drago centenario en el patio; la iglesia parroquial y la Plaza Mayor. Playas protegidas de canto rodado.

Sardina del Norte. Villa marinera con pintorescos paisajes y extensa playa de canto rodado y gruesa arena.

Agate. Bella ciudad de gran solera marinera, junto al valle de Agate, largo y zigzagueante cañón plantado de plátanos, cafetos, papayas, aguacates, maíz, etc. Yacimientos arqueológicos de Malpaís, declarados Monumento Nacional. En una bella ermita se venera a la Virgen de las Nieves, representada en una valiosa tabla flamenca. La playa de las Nieves es de canto rodado y arena gruesa, circundada por altos y escarpados riscos de basalto. En medio de exuberante vegetación, a siete kilómetros, se encuentra el Balneario de los Berrazales, con un manantial de aguas ferruginosas.


- 42. Playa de Maspalomas. Gran Canaria.
- 43. Playa del Inglés. Gran Canaria.
- 44. Embarcaciones deportivas. Urbanización «Puerto Rico».
- 45. Urbanización «Puerto Rico». Gran Canaria.
- 46. Instalaciones hoteleras. Las Palmas de Gran Canaria.
- 47. Playa de Maspalomas. Gran Canaria.
- 48. Montaña de Fuego. Lanzarote.
- 49. Arrecife. Lanzarote.




45




46



47



48



49

LANZAROTE

Lanzarote es algo distinto a todo. Produce una sobrecogedora impresión de catástrofe cósmica, pues en esta isla no parece haber llegado el séptimo día de la creación. En efecto, en tiempos tan recientes como los siglos XVIII y XIX se produjeron grandes erupciones volcánicas que arrasaron unos 200 Km² y transformaron su fisonomía. Los innumerables conos volcánicos marcados a fuego y sus valles carbonizados presentan un paisaje misterioso y lunar, cuya contemplación es una experiencia única. El fenómeno geológico del golfo de la Montaña de Fuego –la de las entrañas incandescentes y del islote de Hilario, cuya soledad resaltada por el mar bravío que se divisa en lejanía– nos revelan las categorías primarias del fuego y del agua, el tiempo y el silencio.

Pero si sorprendente es la Naturaleza, el visitante quedará asombrado del trabajo del isleño, que hace a diario el milagro de la agricultura en un terreno calcinado. La Geria es una infinita sucesión de pequeños cráteres preparados por el hombre, en cuyo fondo crece la vid del exquisito vino de malvasía. Sobre estos campos el agricultor extiende una fina capa de cenizas volcánicas, que al absorber el rocío de la noche proporciona el grado de humedad necesario para las plantas. Los famosos melones y sandías de Lanzarote, las uvas e higos, el tomate y las cebollas se consiguen en seco, por medio de una agricultura que alcanza el rango de verdadera artesanía.

Arrecife es la capital de la isla. Ciudad alegre y limpia y sorprendentemente blanca. Sobre el puerto pesquero, de intensa vida comercial, destacan los castillos de San Gabriel y San José, construidos como protección del puerto. Cuenta con las playas del Reducto, Guacimeta y Playa Blanca.

Al sur de Arrecife, en el Ayuntamiento de Tías, a veinte minutos de coche en buena carretera, existe una urbanización con playas, bungalows y apartamentos, que rebasan las mil plazas. Tiene un pequeño puerto deportivo y canchas de tenis, y es uno de los paisajes más sugestivos de la isla.

En el tramo de costa comprendido entre el aeropuerto y Puerto del Carmen hay hermosísimas playas. El aeropuerto de Arrecife, situado al sur de la capital, a unos cinco kilómetros de la misma, es de carácter internacional, con vuelos diurnos y nocturnos, y recibe toda clase de aviones desde los más lejanos puntos de Europa.

EXCURSIONES TURISTICAS

En Lanzarote la ruta del norte parte de Arrecife hacia Tegüise, la antigua capital, con el castillo de Guanapay, emplazado sobre un cono volcánico. La carretera pasa por Haría, el pueblo de las mil palmeras, con sabor de oasis. Desde allí, la ruta sube hasta el risco de Famara; desde la Batería se puede contemplar la más espléndida vista panorámica sobre la isla Graciosa, pequeño paraíso de maravillosas playas con un pueblecito de pescadores, y las islas menores de Montaña Clara, Alegranza, Roque del Este y Roque del Oeste. A poca distancia, contorneando el volcán de la Corona, se entra en Malpaís de la Corona, en donde se encuentra la más impresionante de las cuevas, la llamada de los Verdes, un inmenso tubo volcánico de seis kilómetros de longitud, por donde en otro tiempo discurrió la lava volcánica. Es un espectáculo tan estremecedor y de un dramatismo tan brutal, que, a su lado, la Cueva de Nerja, en Málaga, es la expresión del refinamiento más consumado. Muy cerca de la cueva, Los Jameos del Agua; es una laguna que el mar alimentó a lo largo de galerías subterráneas, en donde se ha instalado una moderna sala de fiestas, que constituye uno de los espectáculos más asombrosos de la isla.

La ruta del centro y sur combina dos espectáculos bien distintos: las risueñas y maravillosas playas del Este y Sur, y la zona lávica de La Geria, Islote de Hilario, El Golfo y Montaña de Fuego, a donde se llega en camello y desde donde



50. Los Jameos del Agua. Lanzarote.
51. Paisaje volcánico. Lanzarote.
52. Isla Graciosa.
53. Lajares. Fuerteventura.
54. Paisaje. Fuerteventura.

50



51

52



53

54



se contempla un panorama de más de 300 conos volcánicos. Es el paisaje alucinante de Lanzarote, que nadie que lo haya visto olvidará jamás.

Sus excelentes playas, de finas arenas, reúnen magníficas condiciones para la pesca submarina.

ISLA GRACIOSA

Está separada de Lanzarote por una estrecha faja marina llamada el Río. La isla Graciosa tiene una extensión de 27,6 Km² y su máxima altura la constituye la Montaña de las Agujas, con 257 metros sobre el nivel del mar. Su puerto es Caleta del Sebo, al este de la isla. Es un excelente lugar para la pesca. Deben mencionarse la extensa playa de Caleta del Sebo y de las Conchas, de arenas finas y doradas.

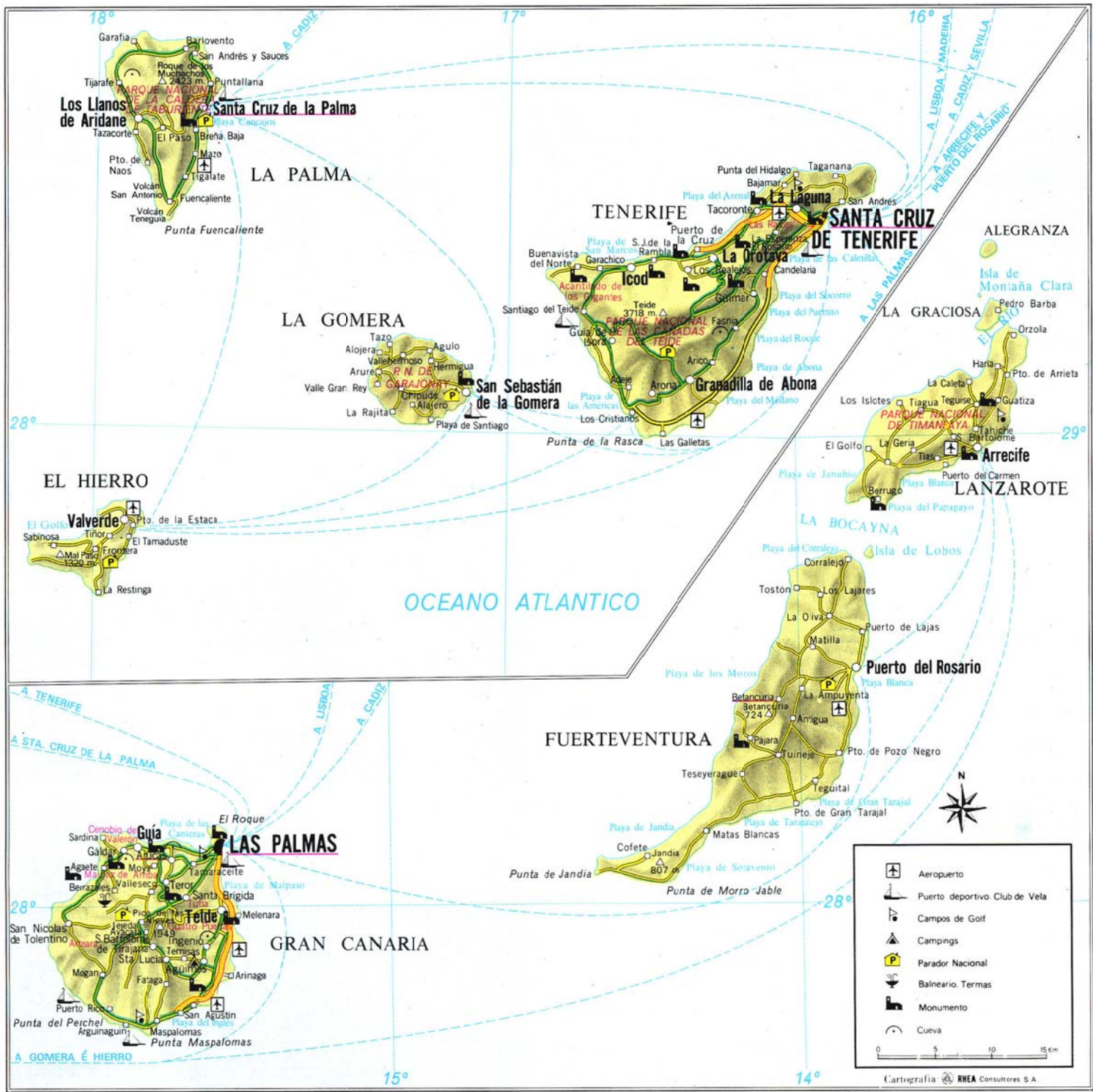
FUERTEVENTURA

Fuerteventura, el «Viejo País Canario», la isla de mayor longitud de costa, la de amplias planicies y suaves vaguadas, de playas inmensas, constituye un vacío geográfico, virgen para el que desee aislarse del tráfico presionante de la vida actual. Pero además ofrece la pesca en aguas increíblemente transparentes como especial atractivo para un creciente número de turistas que rehúsan unas vacaciones demasiado sedentarias, y es que esta isla se encuentra separada de África por un corredor, por el que cada año transitan, en mortal persecución, sardinas, atunes y peces espada. El turista pescador puede participar del botín.

Fuerteventura tiene aeropuerto nuevo, con pista de 2.400 metros, habilitado de momento para el tráfico nacional e internacional diurno. Pueden tomar tierra en él aviones de alto bordo.

En Fuerteventura existen playas deliciosas cerca de la capital, Puerto Rosario. Pero en sus extremos Norte y Sur tiene las dos zonas de playas que resisten la comparación con las mejores del mundo. Entre las mejores playas de la isla cabe destacar: Jandía, Caleta de Fustes, Playa Blanca, Gran Tarajal, Tarajalejo y Corralejo.

En Puerto Rosario tiene instalado un Parador Nacional la Secretaría General de Turismo.





55



56



57

- 55. Los Jameos del Agua. Lanzarote.
- 56. Catedral. Las Palmas.
- 57. Alfombras de flores. La Orotava.
- 58. Playa de las Teresitas. Tenerife.
- 59. Volcán de Teneguía. La Palma.
- 60. Playa de las Canteras. Las Palmas.
- 61. Isla de Hierro.
- 62. Valle del Gran Rey. Gomera.
- 63. Los Jameos del Agua. Lanzarote.

CALENDARIO DE FIESTAS

5 de enero: Cabalgata de los Reyes Magos. Santa Cruz de Tenerife y Las Palmas de Gran Canaria.

*** Febrero:** Carnaval. Santa Cruz de Tenerife y Puerto de la Cruz.

6.ª semana antes del Domingo de Ramos: Festivales de invierno. Opera. Las Palmas de Gran Canaria.

Marzo-abril: Semana Santa. Las Palmas de Gran Canaria, Santa Cruz de Tenerife y La Laguna.

29 de abril: Conmemoración de la incorporación de la isla a la Corona de Castilla. Las Palmas de Gran Canaria.

Abril-mayo: Festivales de España (teatro, ballet, etcétera, de relieve internacional). Las Palmas de Gran Canaria y Santa Cruz de Tenerife.

Mayo: Fiestas de Primavera. Santa Cruz de Tenerife. Opera.

1 a 5 de mayo: Conmemoración de la fundación de la ciudad. Santa Cruz de Tenerife.

25 de mayo: Romería de San Isidro Labrador. Los Realejos (Fiestas de Interés Turístico).

Corpus Christi: Las Palmas de Gran Canaria y La Laguna.

*** Octava del Corpus:** La Orotava. Tenerife.

*** Domingo siguiente:** Romería de San Isidro. La Orotava.

21-28 de junio (cada cinco años): Fiestas lustrales en honor de Nuestra Señora de las Nieves. Santa Cruz de la Palma.

1.º domingo de julio: Fiesta y romería de San Benito Abad. La Laguna. Tenerife.

14 de julio: Fiesta del Patrón, San Buenaventura. Betancuria. Fuerteventura.


16 de julio: Fiestas populares en honor de la Virgen del Carmen. Santa Cruz de Tenerife.




58




59



60



61



62

- 25 de julio:** Romerías de Santiago Apóstol. Gáldar y San Bartolomé. Gran Canaria.
- 25 de julio:** Festividad de Santiago Apóstol. Conmemoración de la heroica defensa de la ciudad contra el ataque de Nelson. Santa Cruz de Tenerife.
- 5 de agosto:** Festividad de la Virgen de las Nieves. Santa Cruz de la Palma.
- 16 de agosto:** Fiesta de las Tradiciones y Romería. Garachico. (Fiesta de Interés Turístico).
- * **25 de agosto:** Fiesta de San Ginés. Arrecife de Lanzarote.
- * **6-8 de septiembre:** Típica romería de la Virgen del Pino. Teror.
- 7-15 de septiembre:** Fiestas del Santísimo Cristo. La Laguna. Tenerife.
- 11 de septiembre:** Típicas fiestas del Charco. Aldea de San Nicolás.
- Domingo siguiente a 17 de septiembre:** Fiestas del Cristo del Calvario. Icod de los Vinos. Tenerife.
- 2.º sábado de octubre:** Romería de Nuestra Señora de la Luz y procesión marítima. Las Palmas de Gran Canaria.
- Noviembre-diciembre:** Opera en Santa Cruz de Tenerife.

* Fiestas de Interés Turístico.

DIRECCIONES DE INTERES

TENERIFE (SANTA CRUZ DE TENERIFE)

Dirección General de Transportes, Turismo y Comunicaciones de la Comunidad Autónoma de Canarias. Marina, 57. Teléfonos 28 21 54 y 28 21 58.
Patronato Insular de Turismo. Palacio del Cabildo. Teléfonos 24 25 92 y 24 25 93.



63


- Oficina de Turismo.** Palacio Insular. Teléfono 24 22 27.
- Oficina de Turismo.** Plaza de la Iglesia, s/n. Teléfono 37 19 28. Puerto de la Cruz.
- Correos y Telégrafos.** Plaza de España. Teléfonos 24 20 02 y 24 13 88.
- Teléfonos.** Teobaldo Power, 6. Teléfono 003.
- Líneas Aéreas Iberia.** Avenida de Anaga. Aeropuerto Norte. Teléfono 25 23 40. Aeropuerto Sur. Teléfono 77 11 36.
- Real Club Náutico (tenis y piscina).** Carretera de San Andrés. Teléfono 27 37 00.
- Comisaría de Policía.** Avda. Pérez de Ayala, 3. Teléfonos 21 25 11, 21 27 11 y 21 29 11.
- Casa de Socorro.** José Murphy, s/n. Teléfono 24 15 02.
- Aucona Trasmediterránea.** Marina, 59. Teléfono 28 78 50.
- Real Automóvil Club.** Avda. Anaga, s/n. Teléfono 27 00 70.
- Touring Club de España.** García Morato, 14. Teléfono 27 16 69.
- Guardia Civil.** Finca Tío Pino. Teléfono 22 31 00. Tráfico. Teléfono 64 48 11.
- Tiro Nacional.** Polígono La Gallardina, Rambla General Franco, 135. Teléfono 27 68 00.
- Club de Golf «El Peñón».** Tacoronte. Teléfono 25 02 40.
- Aeropuerto de Los Rodeos. Norte.** Teléfonos 25 77 45-59.
- Aeropuerto Internacional Reina Sofía-Tenerife Sur.** Teléfonos 77 00 50 y 77 01 00.

LA PALMA (SANTA CRUZ DE LA PALMA)


- Oficina de Turismo del Cabildo Insular de la Palma.** Plaza de España, s/n. Teléfono 41 16 41.
- Aeropuerto.** Teléfono 41 15 40.
- Aucona Trasmediterránea.** General Mola, 2. Teléfono 41 11 21.
- Iberia, Líneas Aéreas.** Teléfono 41 13 45.
- Teléfonos.** Pedro Poggio, 8. Teléfono 003.
- Policía Nacional.** Avenida B. Pérez González, s/n. Teléfono 41 19 02.
- Telégrafos.** Plazoleta del Muelle, s/n. Teléfono 41 11 67
- Ayuntamiento.** Plaza de España, 1. Teléfono 41 19 43.
- Real Nuevo Club Náutico.** General Mola, 6. Teléfono 41 10 63.
- Guardia Civil.** La Portada, s/n. Teléfono 41 11 84.



64



65



66

GOMERA (SAN SEBASTIAN DE LA GOMERA)

Aucona Trasmediterránea. General Franco, 41. Teléfono 83 1300.
Ayuntamiento. General Franco, 20. Teléfono 87 0062.
Teléfonos. Avenida de José Antonio, 13.
Guardia Civil. Calvario. Teléfono 87 0255.
Club Náutico. C. del Conde. Teléfono 87 1053.

HIERRO (VALVERDE)

Aeropuerto. Teléfono 55 0878.
Teléfonos. Dr. Quintero, 4.
Guardia Civil. General R. Sánchez. Teléfono 55 0105.
Correos. General Franco. Teléfono 55 0291.

GRAN CANARIA (LAS PALMAS)

Jefatura Provincial de Turismo. Casa del Turismo. Parque Santa Catalina. Teléfonos 27 07 90 y 27 16 00.
Oficina de Turismo. Casa del Turismo. Parque Santa Catalina. Teléfono 26 46 23.
Patronato Provincial de Turismo. León y Castillo, 17. Teléfono 36 24 22.
Centro de Iniciativas y Turismo. Pueblo Canario. Parque Doramas. Teléfono 25 39 93.
Correos y Telégrafos (Oficina Principal). General Franco, 62. Teléfono 36 13 20. Telegramas por teléfono, 36 20 00.




67

Teléfonos (locutorios). General Primo de Rivera, 11, y Domingo J. Navarro. 30.
Líneas Aéreas Iberia. Avenida Ramírez Bethencourt, s/n. Teléfono 37 21 11.
Aviaco. Aeropuerto. Teléfono 25 46 40.
Spantax. León y Castillo, 248, 3.º. Teléfono 24 15 49.
Club de Tiro de Pichón de Las Palmas. Campo de Tiro del Rincón.
Club de Tiro Nacional. Polígono de la Isleta.
Aeroclub. Kilómetro 46 de la carretera del Sur.
Real Club Náutico. León y Castillo, s/n. Teléfono 23 45 66.
Real Automóvil Club de Gran Canaria. León y Castillo, 47, 4.º. Teléfono 36 61 88.
Touring Club de España. Hnos. García de la Torre, 2. Teléfono 23 01 88.
Comisaría de Policía (Gobierno Civil). Plaza de Ingeniero León y Castillo, s/n. Teléfono 36 11 66.
Casa de Socorro. Paseo Tomás Morales, s/n. Teléfono 24 51 57.
Club de Tenis de Gran Canaria. Parque Doramas. Teléfono 24 34 13.
Club de Golf de Gran Canaria. Bandama. Teléfono 35 10 50.
Club de Golf de Maspalomas. Oasis de Maspalomas. Teléfono 76 25 81.
Comisaría de Policía de Maspalomas. Carretera General. Teléfono 76 24 18.
Club de Golf de Bandama. Tafira. Teléfono 35 10 50.

LANZAROTE (ARRECIFE)

Oficina de Turismo. Parque Municipal. Teléfono 85 08 77.

- 64. Plaza de España. Los Llanos.
- 65. Playa de Las Canteras. Las Palmas.
- 66. Montaña de Fuego. Lanzarote.
- 67. Embarcaciones.
- 68. Piscinas municipales. Puerto de la Cruz.
- 69. Monacal. Hierro.
- 70. Isla Graciosa. Lanzarote.
- 71. Haría. Lanzarote.
- 72. Arure. Gomera.
- 73. Urbanización «Puerto Rico».



Correos y Telégrafos. Avenida del Generalísimo Franco, 8. Teléfono 811917.

Iberia. Avenida del Generalísimo Franco, 10. Teléfono. 810350.

Aucona. José Antonio, s/n. Teléfono 811090.

FUERTEVENTURA (PUERTO DEL ROSARIO)

Administración de Correos. León y Castillo, s/n. Teléfono 850412.

Telégrafos. León y Castillo, s/n. Teléfono 850430.

Cabildo Insular. Rosario, 7. Teléfono 851108.

Iberia. 23 de Mayo, 7. Teléfono 851250.

Aucona. León y Castillo, 46. Teléfono 850877.

CUADRO CLIMATOLÓGICO

	En.	Feb.	Mar.	Abr.	May.	Jun.	Jul.	Ag.	Sep.	Oct.	Nov.	Dic.	Año
Temperatura media °C	17,8	17,9	18,5	19,3	20,4	22,0	23,6	24,2	24,0	23,5	21,5	18,3	21,7
Humedad %	67	67	66	64	63	62	59	60	65	68	69	67	65
Días despejados	6	6	6	8	7	8	11	12	9	6	3	4	86
Días soleados	18	16	20	18	18	16	13	12	17	18	17	16	199
Días de lluvia	7,5	6,0	4,9	4	2	1	1	1	2	6	10	9	54



Mapa ● RHEA, Consultores, S. A.

Fotos ● Agramayor; Arnaiz; Cebrián; Ciganovic; Lax, T. A. López; Masats; Onieva; Paisajes Españoles; Vega.

Realización ● Servicio de Publicidad e Información de Turismo.








Impreso por: TONSA - San Sebastián

MINISTERIO DE TRANSPORTES, TURISMO Y COMUNICACIONES

SECRETARIA GENERAL DE TURISMO

DIRECCION GENERAL DE PROMOCION DEL TURISMO

Ejemplar gratuito. Venta prohibida. Printed in Spain. Depósito Legal: S.S. 76/84. (E)



© Universidad de Las Palmas de Gran Canaria Biblioteca Universitaria. Memoria Digital de Canarias. 2004