

FIRGAS, Af

El nombre de Firgas es un topónimo grancanario que ha rebasado las fronteras nacionales de la mano de las exquisitas aguas minerales de sus fuentes. De ahí que se corra el peligro de quedarse sólo en la popularidad de su bien merecido renombre sin profundizar un poco en la hermosa realidad de su vida, su quehacer, sus bellezas, y, sobre todo, el espíritu emprendedor de sus hombres. Unos hombres que nunca se han arrendado ante la dificultad sino que de cada revés han sabido extraer la fuerza suficiente para fructificar en otro sector. De ello nos hablan los cambios que ha sufrido su agricultura a lo largo de los siglos y el hecho de que su población no disminuya, como acontece en casi todos los pueblos interiores en constante emigración hacia la capital.

Refiriéndose a la población de la Gran Canaria, Viera y Clavijo habla expresamente de Firgas diciendo "que tiene un convento de dominicos como de ocho de

comunidad. Son apreciables sus canteras de piedra para fábricas y enlosados. Compónese toda la jurisdicción de 2.798 personas, repartidas en los pagos siguientes: Montaña de Cardones, Trasmontaña, El Trapiche, Altabacales, Masapeces y Los Portales, La Santidad y Fuentecillas, Bañadero y San Andrés, Barrio del Cerrillo. Hay 6 ermitas." En lo religioso, perteneció a Arucas, como el mismo Viera escribe: "Curato de San Juan Bautista de Arucas, hijuela del beneficio de la ciudad, de cuya feligresía es el pago de Firgas, o Filgas, donde los religiosos de un convento de dominicos suelen administrar los sacramentos."

Firgas, día a día



De las primeras manifestaciones que leemos sobre Firgas llama desde siempre la atención la hermosura del paraje. "El 30 de noviembre de 1481, Pedro de Vera salió del Real con 50 lanceros de a caballo, dado el estado insostenible en que se encontraba la

parte norte de la isla. Se adentró por los espesos palmitales de Tamaraceite poniendo batidores para evitar sorpresas, más que nada en los diseminados bosquecillos frente a la montaña de Arucas, a cuyas espaldas se extendía el feraz valle que enmarcaban las impresionantes selvas de Firgas por donde discurrían innumerables arroyos de cristalina agua cuyos murmullos se entremezclaban con el bullicioso gorjeo de los pájaros que alegres revoloteaban en aquella gigantesca maraña selvática, bajo el cielo infinito y azul. Conjunctionando con tanta belleza la paz sobrecedora, impresionante de aquel lugar idílico, toca los duros sentimientos del Capitán de la Conquista que manda alto descanso a sus tropas para quedarse estático sobre su caballo, contemplando la indescriptible visión que el Creador ponía ante su vista, recreando su espíritu en la privilegiada naturaleza grancanaria." Poco después, las huestes de Doramas caían derrotadas y el caudillo moría en el combate.




irgad

En 1484, el Capitán Tomás Rodríguez de Palenzuela, natural de Burgos, obtiene grandes extensiones de terreno y derechos de aguas en este lugar grancanario llamado Afurgad por los aborígenes (también Afirgud) y Filguis, Filgas o Firgas por los españoles. Entre otras cosas relacionadas con el lugar que hiciera Palenzuela, figura la edificación de una ermita, con permiso del Obispo don Diego de Muros, en honor de San Juan de Ortega, a finales del siglo XV. Fundada la Parroquia de Arucas el miércoles, 18 de abril de 1515 por el Obispo don Fernando Vázquez de Arce y siendo de la feligresía ésta el pago de Firgas, al párroco se le impuso la obligación de celebrar la Santa Misa en la ermita de San Juan de Ortega cada tercer día de precepto. Dura esta obligación hasta el 14 de mayo de 1517, año en que Palenzuela, juntamente con su esposa doña María de la Peña, fundy dota una capellanía para tener fijo en dicho lugar a un sacerdote.



El 18 de noviembre de 1613, don Juan Suárez de Figueroa, Regidor de Canaria y Familiar de la Inquisición, junto con su esposa, doña Luisa de San Juan Padilla, poseedores de los bienes que fueron de Tomás Rodríguez de Palenzuela y con la intervención del Presentado Fray Juan de Santa María, fundó el convento dominico de San Juan de Ortega. En 1730, el convento contaba 10 religiosos; en las Sinodales del Obispo Murga, sólo 3; según el historiador Padre Sosa, 8; y en las Sinodales del Obispo Dávila, 10. Carlos IV concedió a dicho convento grandes extensiones para que con sus rentas se sostuviera una escuela gratuita de niños. En el siglo XIX, las dificultades y vicisitudes de la nación redujeron la comunidad a la mínima expresión. Así, en 1830, sólo tenía dos frailes y, en junio de 1836, se cerró definitivamente siendo su último Prior Fray Pedro Marrero. El domingo de Septuagésima, 19 de enero de 1845, se inauguró la parroquia de Firgas, bajo la advocación de San Roque, patrono de la Villa por aclamación popular desde inmemoriales tiempos. Se debió su fundación al Obispo don Judas José Romo Gamboa, que murió siendo Cardenal Arzobispo de Sevilla. Como primer párroco fue nombrado Fray Adrián Ramírez de Medina, exclaustro franciscano, natural de Telde.

Fueron, probablemente, los dominicos quienes introdujeron la devoción a San Roque y los que debieron traer una imagen gótica del Santo que estuvo al culto hasta principios del siglo actual, pasando posteriormente a la sacristía y, finalmente, al Museo de Arte Sacro Diocesano. Referente a la primitiva imagen de San Roque, existe la versión de que primeramente, en 1556, ya existía en una ermita de Arucas, sobre una mesa situada al lado del altar, presidido por un cuadro con San Juan Bautista, San Blas, Santa Lucía y San Gregorio; es probable que la imagen del Santo Peregrino fuese trasladada a la ermita de Firgas, ya que, como dijimos, el cura de allí debía venir cada tercer día de precepto a officiar la Misa. Firgas, al parecer Afirgud entre los aborígenes por lo que pudiera ser este topónimo prehispanico expresivo de "fortaleza alta", está asentada sobre enhiesta montaña, dominando el mar y feraces



vegas. Por aquí anduvo en tiempos coloniales, con datas de repartimientos de tierras y aguas, Martín de Andueza, abriendo canales y atargeas en tierra dura y riscos, con el empeinado afán de llevar hasta las vegas de Arucas los abundantes veneros del Manantial de Las Madres. Aquí se asentaron gentes labradoras en las épocas prósperas de la isla. Ya Palenzuela instaló ingenios de hacer azúcar de caña, como dice Viera y Clavijo: "Después, creciendo el número de cañas por toda la isla, creció el de los ingenios, así de agua como de caballos, que se hicieron en muchas partes, como se parece hoy día. Particularmente en Arucas, FIRGAS y barranco de Guadalupe hizo cuatro ingenios Tomás de Palenzuela; (...)"; terrazas de chumberas, las típicas "tuneras", cuando los tiempos áureos de la cochinilla y frondas de plataneras en esta última coyuntura económica. Así que el poblado primigenio fue creciendo junto a la ermita y el convento. En el año 1890 viene a Firgas don José Santos González, cura inolvidable en la Villa. Llegó desde Fontanales, a pie, por el Barranco de la Virgen, el 4 de diciembre. Feligreses del pago de Moya le ayudaban a trasladar sus pocos enseres. Con la llegada de este hombre singular comenzó una etapa fructífera para el pueblo, tanto en lo espiritual como en lo material. Entre sus obras se cuenta la iglesia parroquial, construida donde se ubicaba la ermita y de la que cuentan que cuando llegaron las campanas para el nuevo templo no cabían en los agujeros de la torre, por lo que hubo de derruirse el campanario recién fabricado con tantos sacrificios, para rehacerlo después; edificó el nuevo cementerio (el anterior se hallaba donde hoy se levanta el Grupo escolar); colocó la Cruz del Siglo en la Montaña de Firgas y trajo la imagen actual del patrono San Roque; esto entre sus obras materiales; en el orden espiritual su labor caló tan hondo que se le recuerda como a un verdadero santo. Así se ha ido desarrollando la historia de Firgas. En el pasado siglo en la segunda mitad, es ya Municipio. En 1961 se le concede por el Ministerio de la Gobernación el título de Villa. El porvenir se ha ido labrando día tras día y hoy la vida del pueblo se centra en gran parte en la explotación de sus aguas minerales

donde trabajan centenares de firguenses y de las que tantas familias se sustentan. De todo ello, de la actual realidad y del futuro que se proyecta, nos habla en otras páginas de este mismo número de AGUAYRO el Alcalde de Firgas.

El Liceo

Dentro de la Villa hay un punto que merece especial mención por lo que de significativo tiene para ella. Nos referimos al Liceo.



Esta Sociedad, fundada en 1932, ha venido descollando por la labor social que realiza entre todos los vecinos de la Villa. Es el lugar de reunión de todos los firguenses una vez terminadas las diarias jornadas de trabajo y en los días festivos. Entre los actos que se celebran en el Liceo cabe destacar los recreativos, festejos, y, muy en especial, los culturales, de alto relieve en la isla. Entre estos últimos se presta señalada atención a las Semanas Culturales que, en el mes de agosto, se celebran todos los años, siendo la Sociedad pionera de esta clase de actos en la isla. Este año se celebra la novena edición de las mismas.

Entre los últimos acontecimientos de esta Sociedad, cabe señalar la compra del edificio donde realiza sus actividades que, desde el pasado año, siendo su Presidente don Francisco Ponce Gil, ya es de su propiedad. Para esta compra han prestado su valiosa colaboración, además de todos los asociados, la Caja Insular de Ahorros (que, dado el relieve de la Villa hace tiempo tiene instaladas sus oficinas en la misma) y otras empresas privadas; mención especial merece don Domingo González Arencibia, actual "Presidente de Honor".

Conscientes de que aún se podría decir mucho más de Firgas, nos vemos obligados a cerrar el reportaje por imperativos de espacio, no sin antes manifestar nuestra gratitud al señor Alcalde del Municipio, al Jefe de la Oficina de nuestra Entidad, don Manuel Perdomo Cerpa y al Teniente de Alcalde don Francisco Ponce Gil y a todos cuantos con su colaboración han hecho posible la confección del mismo.



todo lo contrario, cada día se extienden nuevas licencias para la construcción. La Villa de Firgas por su clima y por su situación privilegiada, ya que es como una balconada hacia el Atlántico, ha experimentado un incremento extraordinario en cuanto a la construcción, no solamente por los vecinos, sino también por la gran demanda de solares adquiridos por los forasteros, con el fin de hacer sus chalecitos o apartamentos, para pasar sus ratos de descanso disfrutando del mejor clima de la Isla y de sus bellezas panorámicas. Cuenta la Villa con 5.349 habitantes y una extensión superficial de 16,50 kilómetros cuadrados. Es uno de los pocos

Vías públicas: Apertura y pavimentación de la calle 18 de Julio y alcantarillado, Sector Norte.- Pavimentación del camino vecinal de Los Lomitos, Caldera, Padilla y Rosales.- Pista de Acceso a la Montaña de Firgas, donde se proyecta la construcción de un Parador o Mirador Turístico, 1ª fase.

Escuelas: Escuela Mixta y vivienda de la señora Maestra, en el Barranco de la Montaña.- Patio Escolar de la Agrupación Escolar Mixta "Gobernador Civil Martín Cobos".

Instalaciones deportivas: Mejora y ampliación de las instalaciones deportivas del Estadio Municipal "Matías Vega".

NOS HABLA DON SATURNINO MARRERO

Don Saturnino Marrero Pérez gentilmente ha respondido así a nuestras preguntas.

Si bien Firgas, como Municipio, es relativamente joven, sin embargo, su tradición económica viene de antiguo. En la actualidad, señor Alcalde, ¿qué derroteros toma la economía firguense?

Nuestra economía ha atravesado por diferentes etapas todas ellas muy importantes. Primero, la caña de azúcar de donde le viene el nombre de El Caserío de El Trapichillo y Trapiche; después la cochinilla y, últimamente, el plátano. Sin embargo, y a pesar del mal momento que se atraviesa, sigue siendo ésta nuestra base de subsistencia. Este desnivel creo está superado con creces con la famosa Industria de "Aguas Minerales de Firgas", que absorbe gran parte de la población trabajadora en activo.

La privilegiada situación de Firgas ha hecho que, en todos los tiempos, fuera lugar codiciado. ¿Podría decirnos, señor Alcalde, qué realizaciones y qué proyectos tiene la Corporación para seguir manteniendo este atractivo?

Un dato elocuente está en que nuestra población no decrece;

pueblos que cuenta con los servicios mínimos obligatorios cubiertos y otros, por lo que paso a enumerar las obras realizadas desde el 20 de Mayo de 1.965, las que están en ejecución y las aspiraciones inmediatas que se propone llevar a cabo la Corporación:

OBRAS EJECUTADAS

Abastecimiento de agua; en pilares públicos y servicio de agua a domicilio de los Caseríos, El Estanco y Los Andenes.- Servicio de agua a domicilio de los Barrios de Buenlugar, Casablanca, Cambalud, El Trapiche, Quintanilla, El Cortijo, Rosales, Padilla, Los Lomitos, La Cruz, La Caldera, Las Huertecillas, Barranco de la Montaña y San Antón, Zumacal y Barranco de Guadalupe.

Electrificaciones: Electrificación del Barranco de la Montaña, San Antón, Zumacal y Lolo del Parral, 1ª y 2ª fase.- Electrificación del Caserío de Quintanilla.- Alumbrado del Parque Municipal "Fontana Rosa".

Instalaciones telefónicas: Teléfonos públicos en los Caseríos del Barranco de la Montaña, Los Lomitos, La Caldera, Padilla y Rosales.

Ampliación de la electrificación del Barranco de la Montaña y San Antón, Capellanía y Casas de Matos.



OBRAS EN EJECUCION

El Alcantarillado General al Barrio de Casablanca. La Carretera de Buenlugar Alto, es una realidad y a punto de comenzar las obras, ya que están subastadas pendientes tan solamente de unos trámites. En cuanto a las instalaciones telefónicas, se hace constar que se están instalando teléfonos particulares, habiéndose presentado a la Compañía Telefónica más de ciento veinte solicitudes.

ASPIRACIONES DE INMEDIATA EJECUCION QUE SE PROPONE LLEVAR A CABO LA CORPORACION

Carretera de entrada a los Caseríos de El Risco y Acebuche.- Camino de Acceso a la Montaña de Firgas 2ª fase.- Carretera de entrada al Caserío de El Estanco.- Ampliación de la red del Alcantarillado del Casco Urbano.- Alcantarillado general a los Caseríos de El Risco y Acebuche.- Alcantarillado general al Caserío de Buenlugar.- Prolongación de la calle 18 de Julio, Sector Norte, en el Casco Urbano.- Prolongación de la calle El Calvario, en el Casco Urbano.- Renovación y amplia-

Firgas.- Enlace del Casco de la Villa de Firgas, Buenlugar, Casablanca y Quintanilla con la carretera del M.O.P. de Las Palmas (AUTOPISTA DEL NORTE), vía de gran importancia ya que reduciría la distancia a la Capital de veintiséis a diecisiete kilómetros, no solamente para el transporte de mercancías, sino también para el turismo. La Villa está muy bien situada, tiene zonas verdes, balconadas, extraordinarias panorámicas y un clima de lo mejorcito de la Isla. La Montaña de Firgas, que tiene una altitud de unos 700 metros sobre el nivel del mar, en la que el Ayuntamiento tiene en la misma cúspide unos catorce mil y pico metros cuadrados, podrían muy

firguenses, como trabajadores que son, practican indudablemente. ¿Hacia qué tipo de ahorro se vuelcan más los habitantes de la Villa que Vd., como Alcalde, preside? ¿Qué finalidad específica persigue el firguense cuando usa de los servicios de nuestra Entidad? La Caja Insular de Ahorros realiza una gran labor en nuestro término, donde tiene establecidas dos Oficinas. El firguense se inclina por el ahorro a la vista, el cual invierte principalmente en construcciones de viviendas, explotaciones de aguas, invernaderos y mejoras de cultivos.

Las diversas circunstancias

MARRERO PEREZ, ALCALDE DE FIRGAS



ción del alumbrado público del Casco Urbano.- Electrificación del Caserío de La Palmilla.- Electrificación del Caserío de Las Pellas.- Reforma y ampliación del Depósito de Aguas Residuales del Casco Urbano.- Red general para el abastecimiento de Aguas de los Caseríos de Buenlugar y Casablanca, conexión directa del Depósito Central Regulador del Casco Urbano.- Ordenación Urbana del Sector Norte del Casco Urbano.- Plaza de Acceso a la Villa de

bien el Excmo. Cabildo Insular, el Ministerio de Información y Turismo, o bien la iniciativa privada llegar a una inteligencia con la Corporación y construir un Parador o Mirador Turístico. La Zona de Arucas, Teror, FIRGAS, Valleseco y Moya, es la más bonita de la Isla.

Una aspiración de la Corporación es también la biblioteca municipal (Pública), para la que el Ayuntamiento acordó ceder gratuitamente al Ministerio de Educación y Ciencia un solar de su propiedad para su construcción.

Se prevé la inminente construcción de un Grupo Escolar de 16 Unidades para la Agrupación Escolar Mixta, en el Casco Urbano.

La carretera de Valsendero al Barranco de la Virgen, también conocido por el Barranco de Las Madres, es otra importante aspiración por ser el naciente de las aguas de la Heredad de Aguas de Arucas y Firgas y de las famosas Aguas minero medicinales "Agua de Firgas", de mucha repercusión para nuestra Villa, por las bellezas naturales que encierra el Barranco del mismo nombre, sitio que será muy visitado por los turistas tan pronto como sea ésta hecha una realidad.

Nuestra Entidad ofrece diversas modalidades por las que encauzar el ahorro que los

por las que ha pasado Firgas han dejado su huella, no sólo en lo que a economía se refiere, sino también en el alma y el carácter de los hombres que la habitan. ¿Puede describirnos brevemente el carácter del firguense?

El carácter de los firguenses es bien conocido de todos. Hombre abierto, franco, emprendedor, herencia ésta de nuestros antepasados, no en balde fue Firgas, allá por los años veinte, residencia veraniega de la alta sociedad, en la mejor época del Hotel "Suárez Gil" y Casa del Sr. Marcial enclavada en el fondo del Barrio de La Capellanía, a poca distancia de los Baños de Azuaje, cuando los baños termales de Azuaje, conocidas sus aguas con el nombre de "Agua Santa", fueran el atractivo de millares de reumáticos que llegaban para zambullirse en sus templadas aguas. De todo ello nos queda aún la pulcritud, el señorío y ese espíritu innato de superación del que siempre ha hecho gala el FIRGUENSE.

Agradecemos al señor Marrero Pérez las precedentes declaraciones...