



Fundación
La Caja de CANARIAS



500 Gigantes

Catálogo de pinos singulares

Inagua - Gran Canaria

Plan de Voluntariado
Medioambiental
de la Obra Social
de La Caja de Canarias



ObraSOCIAL
La Caja de CANARIAS



PIÑAS SINGULARES. Ficha de datos

Id 0 Fecha 28/11/2
Equipo de trabajo Los Rabiles
Nombre propio Mujica, Angelica, Eduardo, Manuel y May.

Situación Barro Colorado
Registro GPS 004 X (latitud) N 9° 55' 58" Y (longitud) W 075° 43' 13" Z (altitud) 875 Pendiente
Municipio 709 au

Toponimia Barro Colorado
Accesos Rista Gut de San Antonio - Aula de la Naturaleza
Finca: Pedregoso con pinacho.

Dimensiones del árbol
Perímetro 1.30 2.81 Diámetro 1.30 0.79 Dmáx / Dmín = Media
Altura 23.50
Diámetro copa máx. 14.30 Cálculo de altura

Dimensiones del hueso 0.68 x 0.43 x 0.08 alto x ancho x fondo (máx)
Forma de la copa cilíndrica - aplanada Cónica, cilíndrica, aparasada, abanera, globosa, lobulada, otras.
Densidad divulca densa - abierta

Salud del árbol
Existencia de piñas Ramas secas Recolecta de semillas
% verde de la copa 60 % de parte muerta de la copa 20

Otros
Edad estimada (sólo referencia oral)

Fotos
Notas Hueso inerte que repuso sobre
Pocas piñas en el suelo y pocas
de pequeño tamaño en el árbol.
Tronco afectado por el incendio
en las piñas 5 m

Id	Equipo de trabajo	Fecha
0	LAS CABRAS TIENADAS	17/06/08

Nombre común
PINO PARAGUAS

Situación

Registro GPS	X (latitud)	Y (longitud)	z (altitud)
012	N 27° 57,205'	W 0° 15' 44,153'	1011 mt
Toponimia		Municipio	
BLO. INGUVA - CARA NORTE			

Accesos

Distancia a una pista y ancho
 distancia a un camino y ancho
 pendiente de la ladera
 tipo de firme

A pie de pista, a unos 50 mts siguiendo por la pendiente muy elevada. No existe camino firme

**Anexo
Fichas con fotografías
y datos individuales**

Dimensiones del árbol

Perímetro 1.30	Diámetro 1.30	Dmáx	Dmín	Media
2.20 mt	1.07 mt	0.97 mt		
Diámetro copa máx	Altura	% + %	Distancia	Total
13.10 mt	7.8	+3.81%	17 mt	
Dimensiones del hueco		alto x bajo x ancho (máx) / alto x bajo x ancho (mín)		
		3 mt x 0.65 x 0.95		

Forma de la copa

<input type="checkbox"/> densa	<input type="checkbox"/> cónica
<input checked="" type="checkbox"/> abierta	<input type="checkbox"/> cilíndrica
	<input checked="" type="checkbox"/> aparasolada

Salud del árbol

Existencia de piña Ramas secas

Clorosis (color amarillento de la copa)

% verde de la copa: 85%
 % de parte muerta de la copa: 15%


Otros

Edad estimada (sólo referencia oral)

Fotos: 49-53, 54, 55, 56

Notas:

BASTANTE TRONCO SANO. SE REQUIERE TRATAMIENTO INMEDIATO. HUECO EN FORMA DE LAMA (INFERIOR MAS PROFUNDA A PARTE SUPERIOR). ACCESOS CON T PENDIENTE y CORTADO. PISTA S. CERCA.



Registro: 1

Toma de datos: (mes/día/año): 2/24/2008

Mulato_1

Bco. del Mulato

Posición: N 27°55,838' - W 015°41,568'

Altitud: 865 Municipio: Mogán

Localización:

A 15m de la pista que lleva al Aula en una ladera con pendiente muy elevada y pedregosa.

Pendiente: Muy fuerte

Datos del ejemplar

Perímetro: 4,03 metros

Diámetro: 1,14 metros

Altura: 47,23 metros

Copa

Diámetro: 17

Forma: cilíndrica irregular

Densidad: abierta

Presencia piñas: Si

Ramas secas: Si


% verde: 40

% muerta: 30

Forma de la herida y medidas máximas, en metros

llama 6,65*0,90*0,40

Observaciones: Desnivel aproximado de 4 metros



Registro: 2

Toma de datos: (mes/día/año): 2/24/2008

Mulato_2

Bco. del Mulato

Posición: : N 27°55,831' - W 015°41,585'

Altitud: 868 Municipio: Mogán

Localización:

A 10 m de la pista que lleva al Aula en una ladera con pendiente muy elevada y pedregosa.

Pendiente: Muy fuerte

Datos del ejemplar

Perímetro: 5,60 metros

Diámetro: 1,78 metros

Altura: 48,20 metros

Copa

Diámetro: 22

Forma: cónica

Densidad: abierta

Presencia piñas: Si

Ramas secas: Si

% verde: 20


% muerta: 40

Forma de la herida y medidas máximas, en metros

horno 2,70*1,30*1,40

Observaciones:

Es un gran hueco, en el que caben 2 personas dentro de pie. Tiene como un segundo hueco, como una ventana por un lateral



Registro: 3

Toma de datos: (mes/día/año): 2/24/2008

Palos_1

Bco. de los Palos-ladera Este-

Posición: N 27°55,914' - W 015°43,069'

Altitud: 913 Municipio: Mogán

Localización:

A 25m de la pista del Aula de Inagua en
una ladera con pendiente media.

Pendiente: Moderada a fuerte

Datos del ejemplar

Perímetro: 3,04 metros

Diámetro: 0,96 metros

Altura: 23,40 metros

Copa

Diámetro: 19

Forma: aparasolada

Densidad: abierta

Presencia piñas: Si

Ramas secas: No

% verde: 10

% muerta: 0



**Forma de la herida y medidas
máximas, en metros
sin hueco**

Observaciones:



Registro: 4

Toma de datos: (mes/día/año): 2/24/2008

Palos_2

Bco. de los Palos-ladera Oeste-

Posición: N 27°55,916' - W 015°43,125'

Altitud: 907 Municipio: Mogán

Localización:

A 19 m de la pista junto a un sendero de 1,50 de suelo compactado.

Pendiente: Moderada a fuerte

Datos del ejemplar

Perímetro: 2,40 metros

Diámetro: 0,73 metros

Altura: 24 metros

Copa

Diámetro: 10

Forma: cilíndrica

Densidad: abierta

Presencia piñas: Si

Ramas secas: No

% verde: 5

% muerta: 0

Forma de la herida y medidas máximas, en metros

llama 0,35*0,55*0,15

Observaciones: Parte verde de la copa en la parte más alta.



Registro: 5

Toma de datos: (mes/día/año): 2/24/2008

Palos_3

Bco. de los Palos-ladera Oeste-

Posición: N 27°55,890' - W 015°43,182'

Altitud: 923 Municipio: Mogán

Localización:

A 30m de la pista y a 1 m del camino.

Pendiente: Moderada a fuerte

Datos del ejemplar

Perímetro: 1,83 metros

Diámetro: 0,57 metros

Altura: 18 metros

Copa

Diámetro: 13

Forma: aparasolada

Densidad: densa

Presencia piñas: Si

Ramas secas: Si

% verde: 15

% muerta: 5



Forma de la herida y medidas máximas, en metros

llama 0,75*0,55*0,22

Observaciones:



Registro: 6

Toma de datos: (mes/día/año): 2/24/2008

Palos_4

Bco. de los Palos-ladera Oeste-

Posición: N 27°55,869' - W 015°43,181'

Altitud: 905 Municipio: Mogán

Localización:

A 30 m de la pista.

Pendiente: Muy fuerte

Datos del ejemplar

Perímetro: 2,48 metros

Diámetro: 0,78 metros

Altura: 19,80 metros

Copa

Diámetro: 17,5

Forma: aparasolada

Densidad: abierta

Presencia piñas: Si

Ramas secas: No

% verde: 15

% muerta: 0



Forma de la herida y medidas máximas, en metros

llama 1,10*1*0,52

Observaciones: Tronco doble.

En diciembre de 2015, pudimos comprobar que este ejemplar no supero el impacto del incendio.



Registro: 7

Toma de datos: (mes/día/año): 2/24/2008

Palos_5

Bco. de los Palos-ladera Oeste-

Posición: N 27°55,833' - W 015°43,245'

Altitud: 913 **Municipio:** Mogán

Localización:

A 20 m de la pista y junto a un camino.

Pendiente: Muy fuerte

Datos del ejemplar

Perímetro: 3,10 metros

Diámetro: 1,01 metros

Altura: 23 metros

Copa

Diámetro: 8,50

Forma: aparasolada

Densidad: abierta

Presencia piñas: Si

Ramas secas: Si

% verde: 5

% muerta: 95



Forma de la herida y medidas máximas, en metros

llama 8*1*0,60

Observaciones: Huella tipo

"llama".



Registro: 8

Toma de datos: (mes/día/año): 5/17/2008

Inagua_1

Bco. de Inagua-ladera Este-

Posición: N 27°57,239' - W 015°44,136'

Altitud: 968 Municipio: Tejeda

Localización:

Se encuentra a 300 m de la pista que va del Cortijo de Inagua al Aula de la Naturaleza, a la altura de las cuevas se toma un sendero "sucio" y se acaba llegando campo a través por 50 m desde el camino hasta el pino.

Pendiente: Moderada a fuerte



Datos del ejemplar

Perímetro: 3,8 metros

Diámetro: 1,19 metros

Altura: 22,70 metros

Copa

Diámetro: 14,30

Forma: cilíndrica

Densidad: abierta

Presencia piñas: Si

Ramas secas: Si

% verde: 0

% muerta: 100

Forma de la herida y medidas máximas, en metros

2 huecos: Superior) llama:

2,12*1,35*0,35 ; Inferior) llama

1,32*0,43*0,28

Observaciones: Se observan dos huecos, el inferior tipo "llama". No se observan ramas verdes en ningún lugar de la copa luego sospechamos que está muerto.



Registro: 9

Toma de datos: (mes/día/año): 5/17/2008

Inagua_2

Bco. de Inagua-ladera Este-

Posición: N 27°57,262' - W 015°44,101'

Altitud: 983 Municipio: Tejeda

Localización:

Campo a través a 100m de la pista,
pendiente elevada y sin caminos
aledaños.

Pendiente: Moderada a fuerte

Datos del ejemplar

Perímetro: 3,56 metros

Diámetro: 1,10 metros

Altura: 27,45 metros

Copa

Diámetro: 16,05

Forma: aparasolada

Densidad: abierta

Presencia piñas: Si

Ramas secas: No

% verde: 100

% muerta: 0

**Forma de la herida y medidas
máximas, en metros**

sin hueco

Observaciones: No tiene huella.



Registro: 10

Toma de datos: (mes/día/año): 5/17/2008

Inagua_3. Pino Paraguas.

Bco. de Inagua-ladera Este-

Posición: N 27°57,205' - W 015°44,153'

Altitud: 1011 Municipio: Tejeda

Localización:

Campo a través a 150m sobre la pista,
subiendo por una pista muy elevada. No
hay camino.

Pendiente: Muy fuerte

Datos del ejemplar

Perímetro: 3,30 metros

Diámetro: 1 metros

Altura: 15,47 metros

Copa

Diámetro: 13,10

Forma: aparasolada

Densidad: abierta

Presencia piñas: Si

Ramas secas: Si


% verde: 85

% muerta: 15

**Forma de la herida y medidas
máximas, en metros**

llama 3*0,63*0,95

Observaciones: Bastante tronco
sano. Se requiere tartamamiento
inmediato. Huella tipo "llama".
Accesos con elevada pendiente y
pista relativamente cerca.



Registro: 11

Toma de datos: (mes/día/año): 5/17/2008

Inagua_4

Bco. de Inagua-cauce-

Posición: N 27°57,100' - W 015°44,283'

Altitud: 956 Municipio: Tejeda

Localización:

Campo a través a 100m de la pista se halla en el lecho del barranco, no existen caminos para llegar al pino pero el acceso es fácil debido a la baja pendiente.

Pendiente: Baja a suave

Datos del ejemplar

Perímetro: 1,89 metros

Diámetro: 0,59 metros

Altura: 15,48 metros

Copa

Diámetro: 11,60

Forma: cónica

Densidad: densa

Presencia piñas: Si

Ramas secas: Si

% verde: 100

% muerta: 0

Forma de la herida y medidas máximas, en metros

sin hueco

Observaciones: Tronco encajado en la roca. Cúmulos de pinocha y y piñas en la base. Firme rocoso alrededor del pino.



Registro: 12

Toma de datos: (mes/día/año): 5/17/2008

Inagua_5

Bco. de Inagua-cauce-

Posición: N 27°57,194' - W 015°44,270'

Altitud: 918 Municipio: Tejeda

Localización:

Campo a través a unos 20 m de la pista, acceso con alta pedregosidad de fondo de barranco.

Pendiente: Baja a suave

Datos del ejemplar

Perímetro: 5,24 metros

Diámetro: 1,57 metros

Altura: 29,20 metros

Copa

Diámetro: 21,25

Forma: cilíndrica

Densidad: densa

Presencia piñas: Si

Ramas secas: Si

% verde: 75

% muerta: 25

Forma de la herida y medidas máximas, en metros

sin hueco

Observaciones: Crece en el mismo cauce del barranco. Unas 10 ramas de la parte baja del árbol estaban taladas antes del incendio y hoy se pueden ver los nudos quemados.



Registro: 13

Toma de datos: (mes/día/año): 5/17/2008

Inagua_6

Bco. de Inagua-cauce-

Posición: N 27°57,124' - W 015°44,296'

Altitud: 916 Municipio: La Aldea de San Nicolás

Localización:

A 150m de la pista cerca del cauce en una zona de baja pendiente.

Pendiente: Baja a suave

Datos del ejemplar

Perímetro: 4,28 metros

Diámetro: 1,33 metros

Altura: 31,90 metros

Copa

Diámetro: 22,20

Forma: cilíndrica

Densidad: densa

Presencia piñas: Si

Ramas secas: Si

% verde: 80

% muerta: 20

Forma de la herida y medidas máximas, en metros

sin hueco

Observaciones: Se encuentra en el lecho del barranco junto a varios pilancones. No tiene hueco. Base del tronco quemada pero en buen estado, las ramas más bajas están quemadas.



Registro: 14

Toma de datos: (mes/día/año): 5/18/2008

Palos_6

Bco. de los Palos-ladera Este-

Posición: N 27°55,980' - W 015°43,104'

Altitud: 911 Municipio: Mogán

Localización:

Acceso por la pista del Aula, a unos 20 m ladera abajo. Poca pendiente y terreno irregular.

Pendiente: Baja a suave

Datos del ejemplar

Perímetro: 2,71 metros

Diámetro: 0,90 metros

Altura: 24,13 metros

Copa

Diámetro: 18,80

Forma: cónica

Densidad: abierta

Presencia piñas: Si

Ramas secas: Si


% verde: 30

% muerta: 15

Forma de la herida y medidas máximas, en metros

incipiente 0,40*0,30*0,15

Observaciones: Tiene pocas piñas. Huella pequeña pegada al suelo.



Registro: 15

Toma de datos: (mes/día/año): 5/18/2008

Palos_7

Bco. de los Palos-cauce-ladera Este-

Posición: N 27°55,882' - W 015°43,129

Altitud: 900 Municipio: Mogán

Localización:

Acceso por pista, a unos 40 m ladra abajo. Con poca pendiente y firme irregular. En el cauce del barranco. Pendiente: Baja a suave

Datos del ejemplar

Perímetro: 3,47 metros

Diámetro: 1,14 metros

Altura: 30,15 metros

Copa

Diámetro: 16,50

Forma: cilíndrica

Densidad: densa

Presencia piñas: Si

Ramas secas: Si

% verde: 60

% muerta: 20

Forma de la herida y medidas máximas, en metros
sin hueco

Observaciones: Tiene dos grandes ramificaciones verticales paralelas. Piñas grandes y pequeñas, en árbol y suelo. Presenta pequeños agujeritos en el tronco, situado en el cauce. No tiene huella.



Registro: 16

Toma de datos: (mes/día/año): 5/18/2008

Palos_8

Bco. de los Palos-ladera Oeste-

Posición: N 27°55,877' - W 015°43,157

Altitud: 900 Municipio: Mogán

Localización:

A unos 60 m de la pista por el lado Oeste, a 20 del cauce. Campo a través con pendiente suave irregular.
Pendiente: Baja a suave

Datos del ejemplar

Perímetro: 2,37 metros

Diámetro: 0,77 metros

Altura: 21,80 metros

Copa

Diámetro: 13,80

Forma: cónica

Densidad: abierta

Presencia piñas: Si

Ramas secas: Si


% verde: 15

% muerta: 20

Forma de la herida y medidas máximas, en metros

sin hueco

Observaciones: Existencia de piñas en copa y suelo. Ramas espaciadas entre sí.



Registro: 17

Toma de datos: (mes/día/año): 5/18/2008

Palos_9

Bco. de los Palos-ladera Este-

Posición: N 27°55,827' - W 015°43,145

Altitud: 903 Municipio: Mogán

Localización:

A unos 60 m de la pista por el lado Oeste, y a 25 del cauce. Campo a través con pendiente suave irregular.
Pendiente: Baja a suave

Datos del ejemplar

Perímetro: 2,53 metros

Diámetro: 0,80 metros

Altura: 25,90 metros

Copa

Diámetro: 10,90

Forma: aparasolada

Densidad: abierta

Presencia piñas: No

Ramas secas: Si

% verde: 20

% muerta: 30

Forma de la herida y medidas máximas, en metros

sin hueco

Observaciones: Posee una rama muy peculiar que nace a 5 m del suelo en trayectoria horizontal de la que nacen hasta tres ramas verticales que dan la impresión de ser pequeños pinos que crecen del suelo.



Registro: 18

Toma de datos: (mes/día/año): 5/18/2008

Palos_10

Bco. de los Palos-cauce-

Posición: N 27°55,902' - W 015°43,122'

Altitud: 900 Municipio: Mogán

Localización:

A 55 m de la pista forestal de Inagua, en las inmediaciones del cauce.

Pendiente: Baja a suave

Datos del ejemplar

Perímetro: 2,34 metros

Diámetro: 0,77 metros

Altura: 25,50 metros

Copa

Diámetro: 12,30

Forma: cónica

Densidad: abierta

Presencia piñas: Si

Ramas secas: Si

% verde: 15

% muerta: 75

Forma de la herida y medidas máximas, en metros sin hueco

Observaciones: Pino bastante seco, situado en el cauce del barranco.



Registro: 19

Toma de datos: (mes/día/año): 5/18/2008

Palos_11

Bco. de los Palos-ladera Este-

Posición: N 27°55,853' - W 015°43,132'

Altitud: 897 Municipio: Mogán

Localización:

A 25 m de la pista forestal en un tramo de baja pendiente.

Pendiente: Baja a suave

Datos del ejemplar

Perímetro: 2,40 metros

Diámetro: 0,75 metros

Altura: 28,75 metros

Copa

Diámetro: 13,10

Forma: cilíndrica

Densidad: abierta

Presencia piñas: Si

Ramas secas: Si

% verde: 15

% muerta: 80

Forma de la herida y medidas máximas, en metros

sin hueco

Observaciones:



Registro: 20

Toma de datos: (mes/día/año): 5/18/2008

Palos_12

Bco. de los Palos-ladera Este-

Posición: N 27°55,858' - W 015°43,130'

Altitud: 901 Municipio: Mogán

Localización:

A 20 de la pista forestal, el tramo de la ladera tiene pendiente muy elevada.

Pendiente: Muy fuerte

Datos del ejemplar

Perímetro: 2,30 metros

Diámetro: 0,69 metros

Altura: 28,80 metros

Copa

Diámetro: 13,10

Forma: cónica

Densidad: abierta

Presencia piñas: Si

Ramas secas: Si

% verde: 30

% muerta: 75

Forma de la herida y medidas máximas, en metros

sin hueco

Observaciones: Escasa existencia de piñas. No tiene hueco.



Registro: 21

Toma de datos: (mes/día/año): 6/8/2008

S.Antonio_1

Cruz de San Antonio-Cabecera del
Mulato-Cruz de la Reina

Posición: N 27°55,291' - W 015°41,238'

Altitud: 983 Municipio: Mogán

Localización:

A 10 m de la carretera Ayacata-Mogán a
la altura de la Cruz de S. Antonio. Ladera
hacia la presa del Mulato con pendiente
muy elevada

Pendiente: Muy fuerte

Datos del ejemplar

Perímetro: 2,03 metros

Diámetro: 0,63 metros

Altura: 16,90 metros

Copa

Diámetro: 8,30

Forma: cilíndrica

Densidad: densa

Presencia piñas: No

Ramas secas: No



% verde: 100

% muerta: 0

**Forma de la herida y medidas
máximas, en metros**

sin hueco

Observaciones:



Registro: 22

Toma de datos: (mes/día/año): 6/8/2008

S.Antonio_2

Cruz de San Antonio-Cabecera del
Mulato-Cruz de la Reina


Posición: N 27°55,279' - W 015°41,231'

Altitud: 987 Municipio: Mogán

Localización:

A 20 m de la carretera y a 100 m al sur de la entrada de la pista de Inagua en la cruz de S. Antonio. En la parte alta de la ladera de elevada pendiente que llega hasta la presa del Mulato.

Pendiente: Moderada a fuerte



Datos del ejemplar

Perímetro: 0,90 metros

Diámetro: 0,58 metros

Altura: 13,30 metros

Copa

Diámetro: 13,52

Forma: aparasolada

Densidad: abierta

Presencia piñas: Si

Ramas secas: Si

% verde: 45

% muerta: 55

**Forma de la herida y medidas
máximas, en metros**

sin hueco

Observaciones: Curiosa

bifurcación en tres grandes
ramas aparasoladas desde el
ápice.

Registro: 23

Toma de datos: (mes/día/año): 6/8/2008

S.Antonio_3

Cruz de San Antonio-Cruz de la Reina

Posición: N 27°55,313' - W 015°41,241'

Altitud: 973 Municipio: Tejeda

Localización:

A 5 m de la crta. Mogán-Ayacata, cerca de la entrada a Inagua y en la ladera de suave pendiente que nace en dirección a la Presa de las Niñas.

Pendiente: Baja a suave

Datos del ejemplar

Perímetro: 2,73 metros

Diámetro: 0,86 metros

Altura: 23,30 metros

Copa

Diámetro: 15,20

Forma: aparasolada

Densidad: abierta

Presencia piñas: Si

Ramas secas: No


% verde: 100

% muerta: 0

Forma de la herida y medidas máximas, en metros

sin hueco

Observaciones: Ramas podadas hasta unos 2/3 del tronco.



Registro: 24

Toma de datos: (mes/día/año): 6/8/2008

S.Antonio_4

Cruz de San Antonio-Cruz de la Reina

Posición: N 27°55,290' - W 015°41,216'

Altitud: 979 Municipio: Tejeda

Localización:

A 10 m de la crta. Mogán-Ayacata, cerca de la entrada a Inagua y en la ladera de suave pendiente que nace en dirección a la Presa de las Niñas.

Pendiente: Baja a suave

Datos del ejemplar

Perímetro: 2,08 metros

Diámetro: 0,67 metros

Altura: 19,80 metros

Copa

Diámetro: 9,54

Forma: cilíndrica

Densidad: densa

Presencia piñas: Si

Ramas secas: Si


% verde: 90

% muerta: 10

Forma de la herida y medidas máximas, en metros

sin hueco

Observaciones:



Registro: 25

Toma de datos: (mes/día/año): 6/8/2008

S.Antonio_5

Cruz de San Antonio-Cabecera del
Mulato-Cruz de la Reina

Posición: N 27°55,284' - W 015°41,234'

Altitud: 985 Municipio: Mogán

Localización:

A 50 m de la entrada de la pista de
Inagua en dirección a Mogán junto a la
crt. En la vertiente del Mulato.

Pendiente: Muy fuerte

Datos del ejemplar

Perímetro: 2,51 metros

Diámetro: 0,94 metros

Altura: 21,30 metros

Copa

Diámetro: 10,90

Forma: aparasolada

Densidad: abierta

Presencia piñas: Si

Ramas secas: Si

% verde: 100

% muerta: 0

**Forma de la herida y medidas
máximas, en metros**

horno y llama 1,89*0,50*0,60

Observaciones: Huevo tipo
llama. Copa aparadolada con
gran cantidad de ramas podadas
(10 ramas aprox.)



Registro: 26

Toma de datos: (mes/día/año): 6/8/2008

S.Antonio_6

Cruz de San Antonio-Cabecera del
Mulato-Cruz de la Reina

Posición: N 27°55,246' - W 015°41,210'

Altitud: 971 Municipio: Mogán

Localización:

A 3 m de la crta. Mogán-Ayacata, en un
montículo elevado junto a la carretera a
60 m de la entrada a Inagua.

Pendiente: Baja a suave

Datos del ejemplar

Perímetro: 2,65 metros

Diámetro: 0,90 metros

Altura: 13,10 metros

Copa

Diámetro: 10,32

Forma: cilíndrica

Densidad: densa

Presencia piñas: Si

Ramas secas: No

% verde: 90

% muerta: 10

**Forma de la herida y medidas
máximas, en metros**

2 huecos: Superior) llama:

1,10*0,30*0,35 ; Inferior) horno

0,80*0,38*0,80

Observaciones: Nacimiento del
árbol sobre un grupo de rocas.
Los dos huecos muestran
bastante resina. Tronco
proporcionalmente muy ancho
respecto a la altura.



Registro: 27

Toma de datos: (mes/día/año): 6/8/2008

S.Antonio_7

Cruz de San Antonio-Cabecera del
Mulato-Cruz de la Reina

Posición: N 27°57,253' - W 015°41,229'

Altitud: 971 Municipio: Mogán

Localización:

A 12 m de la crta. Mogán-Ayaca, a 60 m de la entrada a Inagua, en la parte más alta de la ladera que finaliza en la Presa del Mulato. Pendiente muy elevada. Pendiente: Muy fuerte

Datos del ejemplar

Perímetro: 3,30 metros

Diámetro: 0,98 metros

Altura: 17,85 metros

Copa

Diámetro: 12,30

Forma: cilíndrica

Densidad: abierta

Presencia piñas: Si

Ramas secas: Si

% verde: 30

% muerta: 70

Forma de la herida y medidas máximas, en metros

llama: 2,52*0,40*0,90

Observaciones: Gran parte de tronco y copa inferior quemado aunque se observan piñas en la zona inferior de la copa.



Registro: 28

Toma de datos: (mes/día/año): 6/8/2008

S.Antonio_8

Cruz de San Antonio-Cabecera del
Mulato-Lomo del Barbusano

Posición: N 27°55,319' - W 015°41,285'

Altitud: 976 Municipio: Mogán

Localización:

A 2 m de la pista forestal de Inagua al inicio de la misma en la Cruz de San Antonio, en pendiente elevada en la parte alta de la ladera que acaba en la Presa del Mulato.

Pendiente: Moderada a fuerte

Datos del ejemplar

Perímetro: 2,72 metros

Diámetro: 0,97 metros

Altura: 26,25 metros

Copa

Diámetro: 14,70

Forma: aparasolada

Densidad: abierta

Presencia piñas: Si

Ramas secas: No

% verde: 100

% muerta: 0

Forma de la herida y medidas máximas, en metros

horno 0,90*0,65*0,60

Observaciones: Se observa un hueco tipo horno de gran profundidad muy geométrico en cuanto a su circunferencia. Resto del tronco homogéneo en cuanto al grosor. Se observa bastante resina. La huella está a 55 cm del suelo.



Registro: 29

Toma de datos: (mes/día/año): 6/8/2008

S.Antonio_9

Cruz de San Antonio-Cabecera del
Mulato- Solapón Blanco


Posición: N 27°55,296' - W 015°41,268'

Altitud: 956 Municipio: Mogán

Localización:

A 20 m de la pista de Inagua en la ladera de la Presa del Mulato, en elevada pendiente con tierra suelta y mucha pinocha acumulada.

Pendiente: Moderada a fuerte



Datos del ejemplar

Perímetro: 2,62 metros

Diámetro: 0,98 metros

Altura: 16,20 metros

Copa

Diámetro: 12,30

Forma: cilíndrica

Densidad: abierta

Presencia piñas: Si

Ramas secas: Si

% verde: 20

% muerta: 80

Forma de la herida y medidas máximas, en metros

llama: 8*0,70*0,98

Observaciones: Se observa una huella en forma de llama aunque falta la mayor parte de la base del tronco. La huella tiene una altura de unos 8 m de alto.



Registro: 30

Toma de datos: (mes/día/año): 6/29/2008

S.Antonio_10

Cruz de San Antonio-Cabecera del
Mulato-

Posición: N 27°55,196' - W 015°41,268'

Altitud: 974 Municipio: Mogán

Localización:

A 30 m de la carretera Mogán-Ayacata
en un llanito pegado a la ladera que da al
Mulato. Firme liso casi llano.

Pendiente: Baja a suave

Datos del ejemplar

Perímetro: 1,98 metros

Diámetro: 0,62 metros

Altura: 16,25 metros

Copa

Diámetro: 11,20

Forma: cilíndrica

Densidad: abierta

Presencia piñas: Si

Ramas secas: Si

% verde: 90

% muerta: 10

**Forma de la herida y medidas
máximas, en metros**

sin hueco

Observaciones:



Registro: 31

Toma de datos: (mes/día/año): 6/29/2008

S.Antonio_11

Cruz de San Antonio-Cabecera del
Mulato-

Posición: N 27°55,196' - W 015°41,261'

Altitud: 967 Municipio: Mogán

Localización:

A 30 m de la carretera Mogán-Ayacata
en el borde de la ladera que da al
Mulato. Firme inclinado con piedras.
Pendiente: Baja a suave

Datos del ejemplar

Perímetro: 1,80 metros

Diámetro: 0,61 metros

Altura: 15,85 metros

Copa

Diámetro: 11,90

Forma: aparasolada

Densidad: abierta

Presencia piñas: Si

Ramas secas: Si


% verde: 70

% muerta: 30

**Forma de la herida y medidas
máximas, en metros**

sin hueco

Observaciones:



Registro: 32

Toma de datos: (mes/día/año): 6/29/2008

S.Antonio_12

Cruz de San Antonio-Cabecera del
Mulato-


Posición: N 27°55,202' - W 015°41,268'

Altitud: 969 Municipio: Mogán

Localización:

A 40 m de la carretera Mogán-Ayacata
en la parte alta de la ladera que da al
Mulato. Firme inclinado con pinocha
resbaladizo.

Pendiente: Muy fuerte



Datos del ejemplar

Perímetro: 1,80 metros

Diámetro: 0,63 metros

Altura: 15,70 metros

Copa

Diámetro: 10,80

Forma: aparasolada

Densidad: abierta

Presencia piñas: Si

Ramas secas: Si

% verde: 30

% muerta: 60

**Forma de la herida y medidas
máximas, en metros**

sin hueco

Observaciones: Tronco y ramas
bajas quemadas pero
reverdecidas



Registro: 33

Toma de datos: (mes/día/año): 6/29/2008

S.Antonio_13

Cruz de San Antonio-Cabecera del
Mulato-

Posición: N 27°55,204' - W 015°41,265'

Altitud: 967 Municipio: Mogán

Localización:

A 40 m de la carretera Mogán-Ayacata
en la parte alta de la ladera que da al
Mulato. Gran pendiente con piedras.
Pendiente: Muy fuerte

Datos del ejemplar

Perímetro: 1,83 metros

Diámetro: 0,58 metros

Altura: 19,04 metros

Copa

Diámetro: 10,60

Forma: cilíndrica

Densidad: abierta

Presencia piñas: Si

Ramas secas: Si

% verde: 60

% muerta: 30

**Forma de la herida y medidas
máximas, en metros**

sin hueco

Observaciones: Tronco y ramas
bajas quemadas.



Registro: 34

Toma de datos: (mes/día/año): 6/29/2008

S.Antonio_14

Cruz de San Antonio-Cabecera del
Mulato-

Posición: N 27°55,201' - W 015°41,276'

Altitud: 972 Municipio: Mogán

Localización:

A 40 m de la carretera Mogán-Ayacata
en la parte alta de la ladera que da al
Mulato. Gran pendiente con piedras
Pendiente: Escarpada

Datos del ejemplar

Perímetro: 1,60 metros

Diámetro: 0,53 metros

Altura: 12,90 metros

Copa

Diámetro: 9,50

Forma: aparasolada

Densidad: abierta

Presencia piñas: Si

Ramas secas: Si



% verde: 60

% muerta: 40

**Forma de la herida y medidas
máximas, en metros**

sin hueco

Observaciones: Ramas bajas
quemadas



Registro: 35

Toma de datos: (mes/día/año): 6/29/2008

S.Antonio_15

Cruz de San Antonio-Cabecera del
Mulato-Pino del Pilón

Posición: N 27°55,216' - W 015°41,292'

Altitud: 960 Municipio: Mogán

Localización:

En la parte media de la ladera que da
para el Mulato que nace en la Cruz de
San Antonio.

Pendiente: Muy fuerte

Datos del ejemplar

Perímetro: 2,52 metros

Diámetro: 0,82 metros

Altura: 25,63 metros

Copa

Diámetro: 12

Forma: aparasolada

Densidad: abierta

Presencia piñas: Si

Ramas secas: Si


% verde: 70

% muerta: 0

**Forma de la herida y medidas
máximas, en metros**

sin hueco

Observaciones: Tronco
quemado en su parte inferior.
Tronco sin nudos. Fuste recto y
limpio.



Registro: 36

Toma de datos: (mes/día/año): 6/29/2008

S.Antonio_16

**Cruz de San Antonio-Cabecera del
Mulato-Pino del Pilón**

Posición: N 27°55,196' - W 015°41,305'

Altitud: 943 Municipio: Mogán

Localización:

En la parte media de la ladera que da
para el Mulato que nace en la Cruz de
San Antonio.

Pendiente: Moderada a fuerte

Datos del ejemplar

Perímetro: 2 metros

Diámetro: 0,60 metros

Altura: 22,70 metros

Copa

Diámetro: 8,50

Forma: cilíndrica

Densidad: abierta

Presencia piñas: Si

Ramas secas: Si


% verde: 50

% muerta: 50

**Forma de la herida y medidas
máximas, en metros**

sin hueco

Observaciones: Parte inferior
del tronco quemada. Fuste
limpio. En la foto salen dos pinos
iguales pegados, este es el que
está en primer término.



Registro: 37

Toma de datos: (mes/día/año): 6/29/2008

S.Antonio_17

Cruz de San Antonio-Cabecera del
Mulato-Pino del Pilón

Posición: N 27°55,200' - W 015°41,311'

Altitud: 932 Municipio: Mogán

Localización:

En la parte media de la ladera que da
para el Mulato que nace en la cruz de
San Antonio. Pendiente muy elevada.
Pendiente: Muy fuerte

Datos del ejemplar

Perímetro: 2,26 metros

Diámetro: 0,71 metros

Altura: 25 metros

Copa

Diámetro: 8,50

Forma: cilíndrica

Densidad: abierta

Presencia piñas: Si

Ramas secas: Si

% verde: 50

% muerta: 50

**Forma de la herida y medidas
máximas, en metros**

sin hueco

Observaciones: Está contiguo al
36. Fuste portentoso con ramas
bajas quemadas.



Registro: 38

Toma de datos: (mes/día/año): 6/29/2008

S.Antonio_18

**Cruz de San Antonio-Cabecera del
Mulato-Pino del Pilón**

Posición: N 27°55,203' - W 015°41,314'

Altitud: 924 Municipio: Mogán

Localización:

En la parte media de la ladera que da para el Mulato que nace en la Cruz de San Antonio. Pendiente muy elevada. Pendiente: Muy fuerte

Datos del ejemplar

Perímetro: 2,82 metros

Diámetro: 0,91 metros

Altura: 24,25 metros

Copa

Diámetro: 10

Forma: aparasolada

Densidad: abierta

Presencia piñas: No

Ramas secas: Si


% verde: 70

% muerta: 30

**Forma de la herida y medidas
máximas, en metros**

llama:1,60*0,40*0,22

Observaciones: Gran fuste y el tronco quemado.



Registro: 39

Toma de datos: (mes/día/año): 6/29/2008

S.Antonio_19

Cruz de San Antonio-Cabecera del
Mulato

Posición: N 27°55,186' - W 015°41,258'

Altitud: 975 Municipio: Mogán

Localización:

A 40 m de la carretera Mogán-Ayacata en la parte alta de la ladera que da al Mulato. Baja pendiente y junto al camino.

Pendiente: Baja a suave

Datos del ejemplar

Perímetro: 1,90 metros

Diámetro: 0,56 metros

Altura: 18,40 metros

Copa

Diámetro: 11,60

Forma: cilíndrica

Densidad: densa

Presencia piñas: Si

Ramas secas: Si


% verde: 65

% muerta: 35

**Forma de la herida y medidas
máximas, en metros**

sin hueco

Observaciones:



Registro: 40

Toma de datos: (mes/día/año): 6/29/2008

S.Antonio_20

Cruz de San Antonio-Cabecera del
Mulato

Posición: N 27°55,171' - W 015°41,257'

Altitud: 979 Municipio: Mogán

Localización:

A 40 m de la carretera Mogán-Ayacata en la parte alta de la ladera que da al Mulato. Baja pendiente y junto al camino.

Pendiente: Baja a suave

Datos del ejemplar

Perímetro: 2,13 metros

Diámetro: 0,64 metros

Altura: 18,55 metros

Copa

Diámetro: 12,60

Forma: aparasolada

Densidad: abierta

Presencia piñas: Si

Ramas secas: No



% verde: 100

% muerta: 0

**Forma de la herida y medidas
máximas, en metros**

sin hueco

Observaciones:



Registro: 41

Toma de datos: (mes/día/año): 6/29/2008

S.Antonio_21

Cruz de San Antonio-Cabecera del
Mulato

Posición: N 27°55,180' - W 015°41,287'

Altitud: 971 Municipio: Mogán

Localización:

A 130 m de la carretera Mogán-Ayacata
en la parte alta de la ladera que da al
Mulato. Baja pendiente y junto al
camino.

Pendiente: Baja a suave

Datos del ejemplar

Perímetro: 2,40 metros

Diámetro: 0,72 metros

Altura: 16,70 metros

Copa

Diámetro: 12,10

Forma: aparasolada

Densidad: abierta

Presencia piñas: Si

Ramas secas: Si

% verde: 95

% muerta: 0

**Forma de la herida y medidas
máximas, en metros**

sin hueco

Observaciones:



Registro: 42

Toma de datos: (mes/día/año): 6/29/2008

S.Antonio_22

Cruz de San Antonio-Cabecera del
Mulato

Posición: N 27°55,157' - W 015°41,261

Altitud: 977 Municipio: Mogán

Localización:

A 30 m de la carretera Mogán-Ayacata
en la parte alta de la ladera que da al
Mulato. Baja pendiente y junto al
camino.

Pendiente: Baja a suave



Datos del ejemplar

Perímetro: 2,67 metros

Diámetro: 0,82 metros

Altura: 15,60 metros

Copa

Diámetro: 9,20

Forma: aparasolada

Densidad: densa

Presencia piñas: Si

Ramas secas: Si

% verde: 95

% muerta: 5

**Forma de la herida y medidas
máximas, en metros**

llama 1,19*0,55*0,67

Observaciones: Huevo tipo
llama de grandes dimensiones.



Registro: 43

Toma de datos: (mes/día/año): 8/3/2008

S.Antonio_23

Cruz de San Antonio-Cabecera del
Mulato

Posición: N 27°55,173' - W 015°41,293'

Altitud: 958 Municipio: Mogán

Localización:

Acceso Crta, Ayacata- Mogán, entrada
cercana a la pista de Inagua a unos 60 m
de la crta. Firme rocoso con bastante
pinocha, ligera pendiente.

Pendiente: Baja a suave

Datos del ejemplar

Perímetro: 2,20 metros

Diámetro: 0,70 metros

Altura: 19,72 metros

Copa

Diámetro: 10,30

Forma: aparasolada

Densidad: abierta

Presencia piñas: No

Ramas secas: Si

% verde: 20

% muerta: 10

**Forma de la herida y medidas
máximas, en metros**

sin hueco

Observaciones: Muchas ramas
cortadas hasta llegar a la copa.



Registro: 44

Toma de datos: (mes/día/año): 8/3/2008

S.Antonio_24

Cruz de San Antonio-Cabecera del
Mulato

Posición: N 27°55,165' - W 015°41,305'

Altitud: 945 Municipio: Mogán

Localización:

Acceso a unos 70 m de la crta. Ayacata-Mogán. Ladera que da a la Presa del Mulato. Elevada pendiente y firme rocoso.

Pendiente: Moderada a fuerte



Datos del ejemplar

Perímetro: 2,44 metros

Diámetro: 0,78 metros

Altura: 19,40 metros

Copa

Diámetro: 11,40

Forma: cilíndrica

Densidad: densa

Presencia piñas: Si

Ramas secas: Si

% verde: 40

% muerta: 50

Forma de la herida y medidas máximas, en metros

llama 0,90*0,70*0,35

Observaciones: Posee dos ramas grandes que se han partido y han salido otras en otro sentido, muy curioso. En una de esas ramas hay un nido de madera.



Registro: 45

Toma de datos: (mes/día/año): 8/3/2008

S.Antonio_25

Cruz de San Antonio-Cabecera del
Mulato

Posición: N 27°55,175' - W 015°41,312'

Altitud: 934 Municipio: Mogán

Localización:

Acceso crta. Ayacata-Mogán, entrada cercana a la pista de Inagua a unos 150 m de la crta. En la ladera que da a la Presa del Mulato. Difícil acceso firme rocoso con pinocho y elevada pendiente. Pendiente: Moderada a fuerte

Datos del ejemplar

Perímetro: 2,40 metros

Diámetro: 0,80 metros

Altura: 22,90 metros

Copa

Diámetro: 14

Forma: aparasolada

Densidad: abierta

Presencia piñas: Si


Ramas secas: Si

% verde: 40

% muerta: 30

Forma de la herida y medidas máximas, en metros sin hueco

Observaciones: No posee ramas hasta una altura de 7-8 m.



Registro: 46

Toma de datos: (mes/día/año): 8/3/2008

S.Antonio_26

Cruz de San Antonio-Cabecera del
Mulato

Posición: N 27°55,163' - W 015°41,322'

Altitud: 918 Municipio: Mogán

Localización:

Acceso crta. Ayacata-Mogán, entrada cercana a la pista de Inagua a unos 150 m de la crta. En la ladera que da a la Presa del Mulato. Difícil acceso firme pedregoso con pinocha y elevada pendiente.

Pendiente: Moderada a fuerte



Datos del ejemplar

Perímetro: 2,38 metros

Diámetro: 0,83 metros

Altura: 27,06 metros

Copa

Diámetro: 13,50

Forma: aparasolada

Densidad: abierta

Presencia piñas: Si

Ramas secas: Si

% verde: 10

% muerta: 20

Forma de la herida y medidas máximas, en metros

llama 6*0,25*0,60

Observaciones: Hueco en forma de llama. No tiene ramas hasta una altura de 9-10 m.



Registro: 47

Toma de datos: (mes/día/año): 8/3/2008

S.Antonio_27

Cruz de San Antonio-Cabecera del
Mulato

Posición: N 27°55,180' - W 015°41,325'

Altitud: 911 Municipio: Mogán

Localización:

Acceso crta. Ayacata-Mogán, entrada cercana a la pista de Inagua a unos 150 m de la crta. En la ladera que da a la Presa del Mulato. Difícil acceso firme pedregoso con pinocha y elevada pendiente.

Pendiente: Moderada a fuerte



Datos del ejemplar

Perímetro: 2,40 metros

Diámetro: 0,71 metros

Altura: 23,10 metros

Copa

Diámetro: 7,50

Forma: aparasolada

Densidad: abierta

Presencia piñas: Si

Ramas secas: Si

% verde: 40

% muerta: 30

Forma de la herida y medidas máximas, en metros

llama 2*1*0,30

Observaciones: Hueco en forma de llama.



Registro: 48

Toma de datos: (mes/día/año): 8/3/2008

S.Antonio_28

Cruz de San Antonio-Cabecera del
Mulato

Posición: N 27°55,120' - W 015°41,279'

Altitud: 972 Municipio: Mogán

Localización:

Bajo la Crta, Ayacata- Mogán aunos 15 m
en pendiente elevada bajo un
afloramiento rocoso y de fondo la presa
del Mulato

Pendiente: Moderada a fuerte

Datos del ejemplar

Perímetro: 4,55 metros

Diámetro: 1,37 metros

Altura: 22,40 metros

Copa

Diámetro: 16,20

Forma: aparasolada

Densidad: densa

Presencia piñas: No

Ramas secas: No

% verde: 90

% muerta: 0

**Forma de la herida y medidas
máximas, en metros**

llama 3,70*1,40*0,65

Observaciones: Huevo en forma
de llama



Registro: 49

Toma de datos: (mes/día/año): 8/3/2008

S.Antonio_29

Cruz de San Antonio-Cabecera del
Mulato

Posición: N 27°55,127' - W 015°41,279'

Altitud: 950 Municipio: Mogán

Localización:

A unos 20 m de la Crta, Ayacata- Mogán.

En pendiente elevada y con algo de
pinocha.

Pendiente: Moderada a fuerte

Datos del ejemplar

Perímetro: 2,47 metros

Diámetro: 0,74 metros

Altura: 17,10 metros

Copa

Diámetro: 13

Forma: aparasolada

Densidad: abierta

Presencia piñas: No

Ramas secas: No


% verde: 30

% muerta: 10

**Forma de la herida y medidas
máximas, en metros**

sin hueco

Observaciones: El tronco es
bastante regular.



Registro: 50

Toma de datos: (mes/día/año): 8/3/2008

S.Antonio_30

Cruz de San Antonio-Cabecera del
Mulato

Posición: N 27°55,150' - W 015°41,281'

Altitud: 966 Municipio: Mogán

Localización:

A unos 80 m bajo la Crta, Ayacata-
Mogán en pendiente elevada y con
pinocha

Pendiente: Moderada a fuerte

Datos del ejemplar

Perímetro: 2,8 metros

Diámetro: 0,95 metros

Altura: 25,65 metros

Copa

Diámetro: 14,5

Forma: cilíndrica

Densidad: densa

Presencia piñas: Si

Ramas secas: Si


% verde: 80

% muerta: 20

**Forma de la herida y medidas
máximas, en metros**

sin hueco

Observaciones: A unos 4 m de la
base el tronco se divide en dos



Registro: 51

Toma de datos: (mes/día/año): 8/3/2008

S.Antonio_31

Cruz de San Antonio-Cabecera del
Mulato


Posición: N 27°55,073' - W 015°41,344'

Altitud: 967 Municipio: Mogán

Localización:

A unos 20 m bajo la Crta, Ayacata-
Mogán y justo sobre la presa en una
pendiente moderada en terreno
pedregoso

Pendiente: Moderada a fuerte



Datos del ejemplar

Perímetro: 4,37 metros

Diámetro: 1,39 metros

Altura: 21,94 metros

Copa

Diámetro: 12,5

Forma: cilíndrica

Densidad: abierta

Presencia piñas: Si

Ramas secas: No


% verde: 50

% muerta: 20

**Forma de la herida y medidas
máximas, en metros**

llama 4*0,77*0,50

Observaciones: La parte alta de
la copa es aparasolada aunque el
conjunto de la copa es cilíndrico.
Hay muchas piñas en el suelo.



Registro: 52

Toma de datos: (mes/día/año): 8/24/2008

S.Antonio_32

Cruz de San Antonio-Lomo del
Barbusano

Posición: N 27°55,339' - W 015°41,249'

Altitud: 985 Municipio: Tejeda

Localización:

A unos 30 m sobre la cadena de Inagua,
a 10 m de la crta. Ayacata-Mogán.
Pendiente elevada y firme pedregoso
Pendiente: Moderada a fuerte

Datos del ejemplar

Perímetro: 2,15 metros

Diámetro: 0,68 metros

Altura: 16 metros

Copa

Diámetro: 14,1

Forma: aparasolada

Densidad: abierta

Presencia piñas: Si

Ramas secas: Si


% verde: 80

% muerta: 20

**Forma de la herida y medidas
máximas, en metros**

sin hueco

Observaciones:



Registro: 53

Toma de datos: (mes/día/año): 8/24/2008

S.Antonio_33

**Cruz de San Antonio-Lomo del
Barbusano**

Posición: N 27°55,341' - W 015°41,258'

Altitud: 989 Municipio: Tejeda

Localización:

A unos 30 m sobre la cadena de Inagua,
a 10 m de la crta. Ayacata-Mogán.
Pendiente elevada y firme pedregoso
Pendiente: Moderada a fuerte

Datos del ejemplar

Perímetro: 2,03 metros

Diámetro: 0,62 metros

Altura: 18,70 metros

Copa

Diámetro: 12,90

Forma: aparasolada

Densidad: abierta

Presencia piñas: Si

Ramas secas: No


% verde: 95

% muerta: 5

**Forma de la herida y medidas
máximas, en metros**

sin hueco

Observaciones: Fuste limpio
hasta la mitad el tronco



Registro: 54

Toma de datos: (mes/día/año): 8/24/2008

S.Antonio_34

Cruz de San Antonio-Lomo del
Barbusano

Posición: N 27°55,338' - W 015°41,261'

Altitud: 990 Municipio: Tejeda

Localización:

A unos 40 m sobre la cadena de Inagua,
a 10 m de la crta. Ayacata-Mogán.
Pendiente elevada y firme pedregoso.
Pendiente: Moderada a fuerte

Datos del ejemplar

Perímetro: 1,76 metros

Diámetro: 0,59 metros

Altura: 18 metros

Copa

Diámetro: 11,10

Forma: aparasolada

Densidad: abierta

Presencia piñas: Si

Ramas secas: Si


% verde: 90

% muerta: 10

**Forma de la herida y medidas
máximas, en metros**

sin hueco

Observaciones:



Registro: 55

Toma de datos: (mes/día/año): 8/24/2008

S.Antonio_35

Cruz de San Antonio-Lomo del
Barbusano

Posición: N 27°55,345' - W 015°41,251'

Altitud: 991 Municipio: Tejeda

Localización:

A unos 40 m sobre la cadena de Inagua,
a 10 m de la crta. Ayacata-Mogán.
Pendiente elevada y firme pedregoso.
Pendiente: Moderada a fuerte

Datos del ejemplar

Perímetro: 2,17 metros

Diámetro: 0,70 metros

Altura: 22 metros

Copa

Diámetro: 18,20

Forma: aparasolada

Densidad: abierta

Presencia piñas: Si

Ramas secas: Si

% verde: 95

% muerta: 5

**Forma de la herida y medidas
máximas, en metros**

sin hueco

Observaciones: Se recogieron
semillas.



Registro: 56

Toma de datos: (mes/día/año): 8/24/2008

S.Antonio_36

Cruz de San Antonio-Lomo del
Barbusano

Posición: N 27°55,341' - W 015°41,246'

Altitud: 994 Municipio: Tejeda

Localización:

A unos 45 m sobre la cadena de Inagua,
a 10 m de la crta. Ayacata-Mogán.
Pendiente elevada y firme pedregoso.
Pendiente: Moderada a fuerte

Datos del ejemplar

Perímetro: 2,13 metros

Diámetro: 0,68 metros

Altura: 18 metros

Copa

Diámetro: 15

Forma: aparasolada

Densidad: abierta

Presencia piñas: No

Ramas secas: Si



% verde: 95

% muerta: 5

**Forma de la herida y medidas
máximas, en metros**

sin hueco

Observaciones:



Registro: 57

Toma de datos: (mes/día/año): 8/24/2008

S.Antonio_37

Cruz de San Antonio-Lomo del
Barbusano

Posición: N 27°55,350' - W 015°41,238'

Altitud: 988 Municipio: Tejeda

Localización:

A 25 m de la crta. Ayacata-Mogán.

Pendiente elevada y firme pedregoso

Pendiente: Moderada a fuerte

Datos del ejemplar

Perímetro: 2,54 metros

Diámetro: 0,78 metros

Altura: 18 metros

Copa

Diámetro: 12,60

Forma: aparasolada

Densidad: abierta

Presencia piñas: Si

Ramas secas: Si


% verde: 95

% muerta: 5

**Forma de la herida y medidas
máximas, en metros**

llama 0,80*0,40*0,33

Observaciones:



Registro: 58

Toma de datos: (mes/día/año): 8/24/2008

S.Antonio_38

Cruz de San Antonio-Lomo del
Barbusano

Posición: N 27°55,353' - W 015°41,228'

Altitud: 980 Municipio: Tejeda

Localización:

A 1 m de la crta. Ayacata-Mogán.
Pendiente moderada y firme pedregoso
Pendiente: Moderada a fuerte

Datos del ejemplar

Perímetro: 2,34 metros

Diámetro: 0,71 metros

Altura: 22,16 metros

Copa

Diámetro: 12

Forma: aparasolada

Densidad: abierta

Presencia piñas: No

Ramas secas: Si

% verde: 98

% muerta: 2

**Forma de la herida y medidas
máximas, en metros**

llama 1,90*0,60*0,70

Observaciones:



Registro: 59

Toma de datos: (mes/día/año): 8/24/2008

S.Antonio_39

Cruz de San Antonio-Lomo del
Barbusano

Posición: N 27°55,337' - W 015°41,225'

Altitud: 983 Municipio: Tejeda

Localización:

A 7 m de la crta. Ayacata-Mogán.
Pendiente moderada y firme pedregoso.
Pendiente: Moderada a fuerte

Datos del ejemplar

Perímetro: 2,82 metros

Diámetro: 0,93 metros

Altura: 29,80 metros

Copa

Diámetro: 9,80

Forma: aparasolada

Densidad: densa

Presencia piñas: No

Ramas secas: Si

% verde: 90

% muerta: 10

**Forma de la herida y medidas
máximas, en metros**

horno 1,20*0,80*0,59

Observaciones: Pino con ramas
grandes e inclinadas hacia el
suelo y quemadas.



Registro: 60

Toma de datos: (mes/día/año): 8/24/2008

S.Antonio_40

Cruz de San Antonio-Lomo del
Barbusano

Posición: N 27°55,335' - W 015°41,266'

Altitud: 986 Municipio: Mogán

Localización:

A unos 30 m sobre la cadena de Inagua.

Pendiente suave y firme pedregoso

Pendiente: Baja a suave

Datos del ejemplar

Perímetro: 1,70 metros

Diámetro: 0,54 metros

Altura: 15 metros

Copa

Diámetro: 9,30

Forma: cilíndrica irregular

Densidad: abierta

Presencia piñas: Si

Ramas secas: No


% verde: 100

% muerta: 0

**Forma de la herida y medidas
máximas, en metros**

sin hueco

Observaciones: Muy cargado de piñas. Se ha intentado recoger semillas en las piñas más cercanas al árbol, ya que al estar en pie las piñas más alejadas pueden ser de cualquier pino.



Registro: 61

Toma de datos: (mes/día/año): 8/24/2008

S.Antonio_41

Cruz de San Antonio-Lomo del
Barbusano

Posición: N 27°55,336' - W 015°41,267'

Altitud: 984 Municipio: Mogán

Localización:

A unos 30 m sobre la cadena de Inagua.

Pendiente suave y firme pedregoso.

Pendiente: Baja a suave

Datos del ejemplar

Perímetro: 2 metros

Diámetro: 0,62 metros

Altura: 20,20 metros

Copa

Diámetro: 9

Forma: cilíndrica, copa muy irregular

Densidad: abierta

Presencia piñas: Si

Ramas secas: No


% verde: 100

% muerta: 0

**Forma de la herida y medidas
máximas, en metros**

llama 0,55*0,76*0,30

Observaciones: Situado en un
bancal de piedras. Hueco
formado de origen natural por
acumulación de pinocha.



Registro: 62

Toma de datos: (mes/día/año): 8/24/2008

S.Antonio_42

Cruz de San Antonio-Lomo del
Barbusano

Posición: N 27°55,336' - W 015°41,269


Altitud: 982 Municipio: Mogán

Localización:

A unos 40 m sobre la cadena de Inagua.

Pendiente suave y firme pedregoso.

Pendiente: Baja a suave



Datos del ejemplar

Perímetro: 1,56 metros

Diámetro: 0,54 metros

Altura: 11,40 metros

Copa

Diámetro: 6,30

Forma: abanderada

Densidad: abierta

Presencia piñas: Si

Ramas secas: No

% verde: 100

% muerta: 0

**Forma de la herida y medidas
máximas, en metros**

horno 0,45*0,60*0,30

Observaciones: Inclinación de
30° hacia el sur y todas las ramas
crecen en esa dirección. Huevo
de origen natural en forma de
horno (forma de Portal de Belén)



Registro: 63

Toma de datos: (mes/día/año): 8/24/2008

S.Antonio_43

Cruz de San Antonio-Lomo del
Barbusano

Posición: N 27°55,334' - W 015°41,277'

Altitud: 982 Municipio: Mogán

Localización:

A unos 50 m sobre la cadena de Inagua.

Pendiente suave y firme pedregoso.

Pendiente: Baja a suave

Datos del ejemplar

Perímetro: 2,17 metros

Diámetro: 0,70 metros

Altura: 16 metros

Copa

Diámetro: 7,5 metros

Forma: aparasolada

Densidad: abierta

Presencia piñas: Si

Ramas secas: No

% verde: 95

% muerta: 5

**Forma de la herida y medidas
máximas, en metros**

llama 0,54*0,75*0,37

Observaciones: Pino muy
resinoso. Huevo forma llama -
muy alta- que ha llegado a la tea.
Las ramas del lado sur han sido
cortadas o arrancadas por lo que
son mucho más densas en el
lado contrario. Gran hueco con
dos niveles de profundidad.



Registro: 64

Toma de datos: (mes/día/año): 8/24/2008

S.Antonio_44

Cruz de San Antonio-Lomo del
Barbusano

Posición: N 27°55,328' - W 015°41,278'

Altitud: 979 Municipio: Mogán

Localización:

A unos 45 m sobre la cadena de Inagua.
Pendiente moderada y firme pedregoso
Pendiente: Moderada a fuerte

Datos del ejemplar

Perímetro: 2,10 metros

Diámetro: 0,68 metros

Altura: 21,40 metros

Copa

Diámetro: 10

Forma: cónica irregular, muy ancha
abajo

Densidad: abierta

Presencia piñas: Si

Ramas secas: Si

% verde: 99

% muerta: 0

**Forma de la herida y medidas
máximas, en metros**

horno 0,85*0,45*0,30

Observaciones: Huevo tipo
horno y "allamado" justo en la
parte más ancha del tronco
donde parecía que existía un
nudo.



Registro: 65

Toma de datos: (mes/día/año): 8/24/2008

S.Antonio_45

Cruz de San Antonio-Lomo del
Barbusano

Posición: N 27°55,345' - W 015°41,266'

Altitud: 990 Municipio: Mogán

Localización:

A unos 50 m sobre la cadena de Inagua.
Pendiente moderada y firme pedregoso.
Pendiente: Moderada a fuerte

Datos del ejemplar

Perímetro: 1,77 metros

Diámetro: 0,53 metros

Altura: 18 metros

Copa

Diámetro: 12,37

Forma: cónica

Densidad: abierta

Presencia piñas: Si

Ramas secas: Si


% verde: 98

% muerta: 0

**Forma de la herida y medidas
máximas, en metros**

sin hueco

Observaciones: Muchas ramas
en la parte inferior con
quebraduras antiguas renacidas
con sentidos diferentes al
natural de la rama inicial



Registro: 66

Toma de datos: (mes/día/año): 8/24/2008

S.Antonio_46

Cruz de San Antonio-Lomo del
Barbusano

Posición: N 27°55,379' - W 015°41,237'

Altitud: 997 Municipio: Tejeda

Localización:

A 60 m de la crta. Ayacata-Mogán y desde ese punto a 100 m de la cadena de Inagua. Pendiente muy elevada y firme muy rocoso.

Pendiente: Muy fuerte



Datos del ejemplar

Perímetro: 2,52 metros

Diámetro: 0,81 metros

Altura: 22,10 metros

Copa

Diámetro: 14,70

Forma: aparasolada

Densidad: abierta

Presencia piñas: No

Ramas secas: No

% verde: 100

% muerta: 0

Forma de la herida y medidas máximas, en metros

sin hueco

Observaciones: Muchas ramas grandes de las cuales al menos cuatro están cortadas. El ápice inclinado. Sobresale la primera rama inferior por larga y curvada.



Registro: 67

Toma de datos: (mes/día/año): 8/24/2008

S.Antonio_47

Cruz de San Antonio-Lomo del
Barbusano

Posición: N 27°55,378' - W 015°41,221'

Altitud: 999 Municipio: Tejeda

Localización:

A 60 m de la crta. Ayacata-Mogán y desde ese punto a 100 m de la cadena de Inagua. Pendiente muy elevada y firme muy rocoso.

Pendiente: Muy fuerte



Datos del ejemplar

Perímetro: 2,30 metros

Diámetro: 2,05 metros

Altura: 20,70 metros

Copa

Diámetro: 9,07

Forma: aparasolada

Densidad: abierta

Presencia piñas: Si

Ramas secas: No

% verde: 90

% muerta: 0

Forma de la herida y medidas máximas, en metros


2 huecos: superior) horno:

0,90*1,70*0,45 ; inferior) llama

0,50*0,65*0,30

Observaciones: Hueco

extrañísimo y doble. El superior con forma de horno y el inferior de llama. Los huecos se producen en un peculiar ensanchamiento del tronco que parece coincidir con un "tumor" o nudo del árbol.



Registro: 68

Toma de datos: (mes/día/año): 9/14/2008

S.Antonio_48

Cruz de San Antonio-Lomo del
Barbusano

Posición: N 27°55,375' - W 015°41,218'

Altitud: 989 Municipio: Tejeda

Localización:

A 10 m de la crta. Ayacata-Mogán.

Pendiente moderada y firme con
pinocha y tierra.

Pendiente: Moderada a fuerte

Datos del ejemplar

Perímetro: 1,76 metros

Diámetro: 0,56 metros

Altura: 18,95 metros

Copa

Diámetro: 8,5

Forma: cilíndrica

Densidad: abierta

Presencia piñas: Si

Ramas secas: No


% verde: 90

% muerta: 0

**Forma de la herida y medidas
máximas, en metros**

llama 0,70*0,32*0,32

Observaciones: Tronco con
inclinación con hueco tipo llama
(inclinación hacia el norte).



Registro: 69

Toma de datos: (mes/día/año): 9/14/2008

S.Antonio_49

Cruz de San Antonio-Lomo del
Barbusano

Posición: N 27°55,373' - W 015°41,217'

Altitud: 989 Municipio: Tejeda

Localización:

A 10 m de la crta. Ayacata-Mogán.

Pendiente moderada y firme con
pinocha y tierra.

Pendiente: Moderada a fuerte

Datos del ejemplar

Perímetro: 1,70 metros

Diámetro: 0,60 metros

Altura: 16,95 metros

Copa

Diámetro: 8,50

Forma: cónica

Densidad: abierta

Presencia piñas: Si

Ramas secas: Si


% verde: 30

% muerta: 0

**Forma de la herida y medidas
máximas, en metros**

sin hueco

Observaciones:



Registro: 70

Toma de datos: (mes/día/año): 9/14/2008

S.Antonio_50

Cruz de San Antonio-Lomo del
Barbusano

Posición: N 27°55,389' - W 015°41,195'

Altitud: 992 Municipio: Tejeda

Localización:

A 10 m de la crta. Ayacata-Mogán.

Pendiente moderada y firme con
pinocha y tierra.

Pendiente: Moderada a fuerte

Datos del ejemplar

Perímetro: 2,30 metros

Diámetro: 0,70 metros

Altura: 23,92 metros

Copa

Diámetro: 13,30

Forma: aparasolada

Densidad: densa

Presencia piñas: Si

Ramas secas: No

% verde: 95


% muerta: 5

**Forma de la herida y medidas
máximas, en metros**

sin hueco

Observaciones: Tronco

ligeramente inclinado hacia la
carretera.



Registro: 71

Toma de datos: (mes/día/año): 9/14/2008

S.Antonio_51

Cruz de San Antonio-Lomo del
Barbusano

Posición: N 27°55,390' - W 015°41,183'

Altitud: 980 Municipio: Tejeda

Localización:

A 5 m de la crta. Ayacata-Mogán.
Pendiente moderada y firme con
pinocha y tierra.
Pendiente: Moderada a fuerte

Datos del ejemplar

Perímetro: 1,96 metros

Diámetro: 0,68 metros

Altura: 25,10 metros

Copa

Diámetro: 15,90

Forma: aparasolada

Densidad: abierta

Presencia piñas: No

Ramas secas: No


% verde: 100

% muerta: 0

**Forma de la herida y medidas
máximas, en metros**

sin hueco

Observaciones: Poca rama de
mayor parte de las ramas
orientadas al sur.



Registro: 72

Toma de datos: (mes/día/año): 9/14/2008

S.Antonio_52

Cruz de San Antonio-Lomo del
Barbusano

Posición: N 27°55,406' - W 015°41,171'

Altitud: 995 Municipio: Tejeda

Localización:

A 25 m de la crta. Ayacata-Mogán.

Pendiente moderada y firme con
pinocha y tierra.

Pendiente: Moderada a fuerte



Datos del ejemplar

Perímetro: 2,09 metros

Diámetro: 0,68 metros

Altura: 26 metros

Copa

Diámetro: 14,60

Forma: cónica irregular

Densidad: abierta

Presencia piñas: Si

Ramas secas: Si

% verde: 90

% muerta: 10

**Forma de la herida y medidas
máximas, en metros**

sin hueco

Observaciones:



Registro: 73

Toma de datos: (mes/día/año): 9/14/2008

S.Antonio_53

**Cruz de San Antonio-Lomo del
Barbusano**


Posición: N 27°55,402' - W 015°41,168'

Altitud: 989 Municipio: Tejeda

Localización:

A 30 m de la crta. Ayacata-Mogán.
Pendiente elevada y firme con pinocha y
tierra.

Pendiente: Moderada a fuerte



Datos del ejemplar

Perímetro: 2,30 metros

Diámetro: 0,73 metros

Altura: 22,06 metros

Copa

Diámetro: 11,30

Forma: cónica

Densidad: abierta

Presencia piñas: Si

Ramas secas: Si

% verde: 60

% muerta: 40

**Forma de la herida y medidas
máximas, en metros**

llama 0,55*0,64*0,22

Observaciones:



Registro: 74

Toma de datos: (mes/día/año): 9/14/2008

S.Antonio_54

Cruz de San Antonio-Lomo del
Barbusano

Posición: N 27°55,379' - W 015°41,217'

Altitud: 992 Municipio: Tejeda

Localización:

A 20 m de la crta. Ayacata-Mogán.

Pendiente moderada y firme con
pinocha y tierra.

Pendiente: Moderada a fuerte

Datos del ejemplar

Perímetro: 2,50 metros

Diámetro: 0,82 metros

Altura: 25 metros

Copa

Diámetro: 12,40

Forma: cilíndrica

Densidad: abierta

Presencia piñas: Si

Ramas secas: Si

% verde: 90

% muerta: 10

**Forma de la herida y medidas
máximas, en metros**

llama 0,60*0,22*0,20

Observaciones: Contiene resina.



Registro: 75

Toma de datos: (mes/día/año): 9/14/2008

S.Antonio_55

Cruz de San Antonio-Lomo del
Barbusano

Posición: N 27°55,399' - W 015°41,216'

Altitud: 987 Municipio: Tejeda

Localización:

A 40 m de la crta. Ayacata-Mogán.

Pendiente moderada y firme con
pinocha y tierra.

Pendiente: Moderada a fuerte

Datos del ejemplar

Perímetro: 2,28 metros

Diámetro: 0,70 metros

Altura: 24 metros

Copa

Diámetro: 11,20

Forma: cilíndrica

Densidad: densa

Presencia piñas: No

Ramas secas: Si


% verde: 95

% muerta: 5

**Forma de la herida y medidas
máximas, en metros**

sin hueco

Observaciones: No hay piñas y
algunas de las ramas no están
100% muertas. En la copa hay
dos grandes nidos.



Registro: 76

Toma de datos: (mes/día/año): 9/14/2008

S.Antonio_56

Cruz de San Antonio-Lomo del
Barbusano

Posición: N 27°55,396' - W 015°41,200'

Altitud: 990 Municipio: Tejeda

Localización:

A 30 m de la crta. Ayacata-Mogán.
Pendiente elevada y firme con pinocha y
tierra.

Pendiente: Moderada a fuerte

Datos del ejemplar

Perímetro: 2,54 metros

Diámetro: 1,79 metros

Altura: 28,50 metros

Copa

Diámetro: 13,4

Forma: cilíndrica y aparasolada

Densidad: abierta

Presencia piñas: No

Ramas secas: Si


% verde: 95

% muerta: 5

**Forma de la herida y medidas
máximas, en metros**

sin hueco

Observaciones: No hay piñas ni
el tronco presenta hueco y el
árbol llora.



Registro: 77

Toma de datos: (mes/día/año): 9/14/2008

S.Antonio_57

Cruz de San Antonio-Lomo del
Barbusano

Posición: N 27°55,414' - W 015°41,216'

Altitud: 1012 Municipio: Tejeda

Localización:

A 100 m de la crta. Ayacata-Mogán.
Pendiente elevada y firme con pinocha y
tierra.

Pendiente: Moderada a fuerte

Datos del ejemplar

Perímetro: 2,06 metros

Diámetro: 0,66 metros

Altura: 21,80 metros

Copa

Diámetro: 12,4

Forma: cónica

Densidad: densa

Presencia piñas: Si

Ramas secas: Si


% verde: 95

% muerta: 5

**Forma de la herida y medidas
máximas, en metros**

sin hueco

Observaciones: No hay hueco y
alguna de las ramas bajas está
rota. Hay bastante piñas tanto
en la copa como en el suelo.



Registro: 78

Toma de datos: (mes/día/año): 9/14/2008

S.Antonio_58

Cruz de San Antonio-Lomo del
Barbusano

Posición: N 27°55,423' - W 015°41,222'

Altitud: 1017 Municipio: Tejeda

Localización:

A 100 m de la crta. Ayacata-Mogán.
Pendiente elevada y firme con pinocha y
tierra.

Pendiente: Moderada a fuerte

Datos del ejemplar

Perímetro: 1,74 metros

Diámetro: 0,56 metros

Altura: 21,74 metros

Copa

Diámetro: 10

Forma: aparasolada

Densidad: abierta

Presencia piñas: Si

Ramas secas: Si



% verde: 95

% muerta: 2

**Forma de la herida y medidas
máximas, en metros**

sin hueco

Observaciones: Gran cantidad
de piñas. Las ramas secas son las
jóvenes y sólo parcialmente.
Nace un pino joven de un par de
metros a pocos centímetros del
tronco.



Registro: 79

Toma de datos: (mes/día/año): 9/14/2008

S.Antonio_59

Cruz de San Antonio-Lomo del
Barbusano

Posición: N 27°55,427' - W 015°41,223'

Altitud: 1034 Municipio: Tejeda

Localización:

A 110 m de la crta. Ayacata-Mogán.
Pendiente elevada y firme con pinocha y
tierra.

Pendiente: Moderada a fuerte

Datos del ejemplar

Perímetro: 1,64 metros

Diámetro: 0,54 metros

Altura: 17 metros

Copa

Diámetro: 10,5

Forma: aparasolada

Densidad: abierta

Presencia piñas: Si

Ramas secas: No

% verde: 95

% muerta: 4

**Forma de la herida y medidas
máximas, en metros**

sin hueco

Observaciones: A pesar de tener muchas piñas no podemos sacar semillas porque no hay en el suelo. El tronco en la parte superior se divide en dos grandes ramas. En la parte baja del tronco hay una rama cortada. En la base hay unas piedras amojonadas unas sobre otras situadas en la cara del tronco que da a la pendiente superior.



Registro: 80

Toma de datos: (mes/día/año): 9/14/2008

S.Antonio_60

Cruz de San Antonio-Lomo del
Barbusano

Posición: N 27°55,428' - W 015°41,216'

Altitud: 1020 Municipio: Tejeda

Localización:

A 100 m de la crta. Ayacata-Mogán.
Pendiente elevada y firme con pinocha y
tierra.

Pendiente: Moderada a fuerte

Datos del ejemplar

Perímetro: 1,87 metros

Diámetro: 0,60 metros

Altura: 16,47 metros

Copa

Diámetro: 10,55

Forma: aparasolada

Densidad: densa

Presencia piñas: Si

Ramas secas: Si


% verde: 75

% muerta: 10

**Forma de la herida y medidas
máximas, en metros**

sin hueco

Observaciones: Hay piñas sólo
en la copa y a unos 3 m de altura
hay una rama que se separa del
tronco que llega prácticamente
hasta la parte superior de la
copa. Tiene ramas de porte
similar pero que no alcanzan las
dimensiones de aquella. Tiene
cierta forma de bonsai.



Registro: 81

Toma de datos: (mes/día/año): 9/14/2008

S.Antonio_61

Cruz de San Antonio-Lomo del
Barbusano

Posición: N 27°55,423' - W 015°41,230'

Altitud: 1026 Municipio: Tejeda

Localización:

A 180 m de la crta. Ayacata-Mogán.
Pendiente elevada y firme con pinocha y
tierra.

Pendiente: Moderada a fuerte

Datos del ejemplar

Perímetro: 1,64 metros

Diámetro: 0,53 metros

Altura: 14,60 metros

Copa

Diámetro: 12,2

Forma: aparasolada

Densidad: abierta

Presencia piñas: Si

Ramas secas: Si


% verde: 80

% muerta: 0

**Forma de la herida y medidas
máximas, en metros**

sin hueco

Observaciones: La copa es bastante singular ya que el tronco es bastante alto hasta que aparecen las primeras ramas y a partir de aquí se curva un lado y se retuerce al igual que las ramas. A más de metro y medio de la base hay un nudo de una antigua rama que se cortó y un metro y medio más arriba otra que se rompió.



Registro: 82

Toma de datos: (mes/día/año): 9/14/2008

S.Antonio_62

Cruz de San Antonio-Lomo del
Barbusano

Posición: N 27°55,430' - W 015°41,23'

Altitud: 1034 Municipio: Tejeda

Localización:

A 185 m de la crta. Ayacata-Mogán.
Pendiente elevada y firme con pinocha y
tierra.

Pendiente: Moderada a fuerte

Datos del ejemplar

Perímetro: 1,93 metros

Diámetro: 0,60 metros

Altura: 19,58 metros

Copa

Diámetro: 8,35

Forma: cilíndrica

Densidad: abierta

Presencia piñas: Si

Ramas secas: Si


% verde: 90

% muerta: 5

**Forma de la herida y medidas
máximas, en metros**

incipiente

Observaciones: A 1 m de altura
hay un abombamiento y una
parte tiene forma de llama pero
sin hueco porque sólo le fal la
corteza. Las ramas es como si se
fueran partiendo. Perímetro
abombamiento 2,32.



Registro: 83

Toma de datos: (mes/día/año): 9/14/2008

S.Antonio_63

Cruz de San Antonio-Lomo del
Barbusano

Posición: N 27°55,439' - W 015°41,208'

Altitud: 1007 Municipio: Tejeda

Localización:

A 100 m de la crta. Ayacata-Mogán.
Pendiente elevada y firme con pinocha y
tierra.

Pendiente: Moderada a fuerte

Datos del ejemplar

Perímetro: 2 metros

Diámetro: 0,63 metros

Altura: 21,75 metros

Copa

Diámetro: 10,4

Forma: cilíndrica

Densidad: abierta

Presencia piñas: Si

Ramas secas: Si

% verde: 75

% muerta: 25

**Forma de la herida y medidas
máximas, en metros**

sin hueco

Observaciones: Hay gran
cantidad de ramas cortadas y
junto al tronco hay un pino
joven.



Registro: 84

Toma de datos: (mes/día/año): 9/5/2008

S.Antonio_64

Cruz de San Antonio-Hoya del
Peladero

Posición: N 27°55,427' - W 015°41,143'

Altitud: 997 Municipio: Tejeda

Localización:

A 20 m de la crta. Ayacata-Mogán.
Pendiente elevada y firme pedregoso.
Pendiente: Moderada a fuerte

Datos del ejemplar

Perímetro: 2,54 metros

Diámetro: 0,75 metros

Altura: 21 metros

Copa

Diámetro: 12,40

Forma: aparasolada

Densidad: abierta

Presencia piñas: Si

Ramas secas: Si

% verde: 0

% muerta: 100

**Forma de la herida y medidas
máximas, en metros**

sin hueco

Observaciones: Ramas bajas con
piñas pero pocas.



Registro: 85

Toma de datos: (mes/día/año): 9/5/2008

S.Antonio_65

Cruz de San Antonio-Hoya del
Peladero

Posición: N 27°55,470' - W 015°41,201'

Altitud: 1044 Municipio: Tejeda

Localización:

A 50-60 m de la crta. Ayacata-Mogán.
Pendiente moderada y firme pedregoso
con pinocha.
Pendiente: Moderada a fuerte

Datos del ejemplar

Perímetro: 2,38 metros

Diámetro: 0,83 metros

Altura: 24,15 metros

Copa

Diámetro: 14,80

Forma: cilíndrica

Densidad: densa

Presencia piñas: Si

Ramas secas: Si

% verde: 90

% muerta: 10

**Forma de la herida y medidas
máximas, en metros**
sin hueco

Observaciones: Ramas bajas
grandes y más secas.



Registro: 86

Toma de datos: (mes/día/año): 9/5/2008

S.Antonio_66

Cruz de San Antonio-Hoya del
Peladero

Posición: N 27°55,476' - W 015°41,199'

Altitud: 1036 Municipio: Tejeda

Localización:

A 65 m de la crta. Ayacata-Mogán.
Pendiente moderada, pedregoso y con
pinocha.
Pendiente: Moderada a fuerte

Datos del ejemplar

Perímetro: 2,42 metros

Diámetro: 0,77 metros

Altura: 24,25 metros

Copa

Diámetro: 11,30

Forma: cilíndrica

Densidad: densa

Presencia piñas: Si

Ramas secas: Si

% verde: 85

% muerta: 15

**Forma de la herida y medidas
máximas, en metros**

sin hueco

Observaciones: Ramas bajas
más largas y densas.



Registro: 87

Toma de datos: (mes/día/año): 9/5/2008

S.Antonio_67

Cruz de San Antonio-Hoya del
Peladero

Posición: N 27°55,487' - W 015°41,197'

Altitud: 1051 Municipio: Tejeda

Localización:

A 70 m de la crta. Ayacata-Mogán.
Pendiente moderada, pedregoso y con
pinocha.
Pendiente: Moderada a fuerte

Datos del ejemplar

Perímetro: 1,90 metros

Diámetro: 0,65 metros

Altura: 19,24 metros

Copa

Diámetro: 10,30

Forma: cilíndrica

Densidad: densa

Presencia piñas: Si

Ramas secas: Si


% verde: 85

% muerta: 15

**Forma de la herida y medidas
máximas, en metros**

sin hueco

Observaciones: Rama baja que
sube con inclinación de 90°.



Registro: 88

Toma de datos: (mes/día/año): 9/5/2008

S.Antonio_68

Cruz de San Antonio-Hoya del
Peladero

Posición: N 27°55,502' - W 015°41,201'

Altitud: 1051 Municipio: Tejeda

Localización:

A 75 m de la crta. Ayacata-Mogán.
Pendiente moderada, pedregoso y con
pinocha.
Pendiente: Moderada a fuerte

Datos del ejemplar

Perímetro: 2,64 metros

Diámetro: 0,83 metros

Altura: 26,25 metros

Copa

Diámetro: 12,84

Forma: cilíndrica

Densidad: densa

Presencia piñas: Si

Ramas secas: Si



% verde: 80

% muerta: 20

**Forma de la herida y medidas
máximas, en metros**

sin hueco

Observaciones:



Registro: 89

Toma de datos: (mes/día/año): 9/5/2008

S.Antonio_69

Cruz de San Antonio-Hoya del
Peladero

Posición: N 27°55,498' - W 015°41,197'

Altitud: 1041 Municipio: Tejeda

Localización:

A 80 m de la crta. Ayacata-Mogán.
Pendiente moderada, pedregoso y con
pinocha.
Pendiente: Moderada a fuerte

Datos del ejemplar

Perímetro: 1,90 metros

Diámetro: 0,59 metros

Altura: 20,75 metros

Copa

Diámetro: 12,90

Forma: cilíndrica

Densidad: densa

Presencia piñas: Si

Ramas secas: Si

% verde: 90

% muerta: 10

**Forma de la herida y medidas
máximas, en metros**

sin hueco

Observaciones: Ramas secas en
la parte baja.



Registro: 90

Toma de datos: (mes/día/año): 9/5/2008

S.Antonio_70

Cruz de San Antonio-Hoya del
Peladero

Posición: N 27°55,519' - W 015°41,206'

Altitud: 1056 Municipio: Tejeda

Localización:

A 80 m de la crta. Ayacata-Mogán.
Pendiente moderada, pedregoso y con
pinocha.

Pendiente: Moderada a fuerte

Datos del ejemplar

Perímetro: 2,03 metros

Diámetro: 0,61 metros

Altura: 23,95 metros

Copa

Diámetro: 9,56

Forma: cilíndrica

Densidad: densa

Presencia piñas: Si

Ramas secas: Si

% verde: 85

% muerta: 15

**Forma de la herida y medidas
máximas, en metros**

sin hueco

Observaciones: Ramas secas.



Registro: 91

Toma de datos: (mes/día/año): 9/5/2008

S.Antonio_71

Cruz de San Antonio-Hoya del
Peladero

Posición: N 27°55,525' - W 015°41,217'

Altitud: 1067 Municipio: Tejeda

Localización:

A 80 m de la crta. Ayacata-Mogán.
Pendiente moderada, pedregoso y con
pinocha
Pendiente: Moderada a fuerte

Datos del ejemplar

Perímetro: 2,09 metros

Diámetro: 0,64 metros

Altura: 26 metros

Copa

Diámetro: 10,23

Forma: cilíndrica

Densidad: densa

Presencia piñas: Si

Ramas secas: Si

% verde: 90

% muerta: 10

**Forma de la herida y medidas
máximas, en metros**

sin hueco

Observaciones:



Registro: 92

Toma de datos: (mes/día/año): 9/5/2008

S.Antonio_72

Cruz de San Antonio-Hoya del
Peladero

Posición: N 27°55,524' - W 015°41,213'

Altitud: 1071 Municipio: Tejeda

Localización:

A 80 m de la crta. Ayacata-Mogán.
Pendiente moderada, pedregoso y con
pinocha
Pendiente: Moderada a fuerte

Datos del ejemplar

Perímetro: 2,10 metros

Diámetro: 0,69 metros

Altura: 18,45 metros

Copa

Diámetro: 12,75

Forma: cilíndrica

Densidad: abierta

Presencia piñas: No

Ramas secas: Si


% verde: 60

% muerta: 30

**Forma de la herida y medidas
máximas, en metros**

llama 3,05x0,51x0,27

Observaciones:



Registro: 93

Toma de datos: (mes/día/año): 9/5/2008

S.Antonio_73

Cruz de San Antonio-Hoya del
Peladero

Posición: N 27°55,537' - W 015°41,220'

Altitud: 1078 Municipio: Tejeda

Localización:

A 80 m de la crta. Ayacata-Mogán.
Pendiente pronunciada, pedregoso y con
pinocha.
Pendiente: Muy fuerte

Datos del ejemplar

Perímetro: 1,85 metros

Diámetro: 0,60 metros

Altura: 23,84 metros

Copa

Diámetro: 10,25

Forma: cilíndrica

Densidad: abierta

Presencia piñas: Si

Ramas secas: No

% verde: 85

% muerta: 15

**Forma de la herida y medidas
máximas, en metros**

horno 0,66*0,31*0,22

Observaciones: Tiene una rama
baja de la cual sale una
bifurcación de rama que sigue la
dirección perpendicular al suelo.



Registro: 94

Toma de datos: (mes/día/año): 9/5/2008

S.Antonio_74

Cruz de San Antonio-Hoya del
Peladero

Posición: N 27°55,541' - W 015°41,203'

Altitud: 1078 Municipio: Tejeda

Localización:

A 80 m de la crta. Ayacata-Mogán.
Pendiente moderada, pedregoso y con
pinocha.

Pendiente: Moderada a fuerte



Datos del ejemplar

Perímetro: 1,87 metros

Diámetro: 0,67 metros

Altura: 9,70 metros

Copa

Diámetro: 12,80

Forma: aparasolada

Densidad: abierta

Presencia piñas: Si

Ramas secas: Si

% verde: 60

% muerta: 20

**Forma de la herida y medidas
máximas, en metros**

sin hueco

Observaciones: Tiene una gran
singularidad ya que el tonco
tiene una inclinación de hasta
45° respecto de la la vertical.



Registro: 95

Toma de datos: (mes/día/año): 9/5/2008

S.Antonio_75

Cruz de San Antonio-Hoya del
Peladero

Posición: N 27°55,547' - W 015°41,110'

Altitud: 971 Municipio: Tejeda

Localización:

En el arcén de la crta. Ayacata-Mogán. A
5 m del cartel "Pinar de Pajonales".

Firme raso con pinocha.

Pendiente: Baja a suave

Datos del ejemplar

Perímetro: 1,98 metros

Diámetro: 0,70 metros

Altura: 19,78 metros

Copa

Diámetro: 9,30

Forma: cónica

Densidad: densa

Presencia piñas: Si

Ramas secas: No

% verde: 95

% muerta: 0

**Forma de la herida y medidas
máximas, en metros**

sin hueco

Observaciones: 3 ramas crecidas
a ras del firme, parece un pino
joven por su forma y su vitalidad
y sin embrago ha alcanzado una
gran altura.



Registro: 96

Toma de datos: (mes/día/año): 9/5/2008

S.Antonio_76

Cruz de San Antonio-Hoya del
Peladero

Posición: N 27°55,596' - W 015°41,093'

Altitud: 978 Municipio: Tejeda

Localización:

A 4 m de la crta. Ayacata-Mogán.
Pendiente moderada, pedregoso y con
pinocha.

Pendiente: Moderada a fuerte

Datos del ejemplar

Perímetro: 2,20 metros

Diámetro: 0,65 metros

Altura: 23,80 metros

Copa

Diámetro: 11,40

Forma: aparasolada

Densidad: abierta

Presencia piñas: Si

Ramas secas: Si

% verde: 90

% muerta: 0

**Forma de la herida y medidas
máximas, en metros**

sin hueco

Observaciones: Desprende
resina. Situado al lado de una
canalización de agua de
hormigón.



Registro: 97

Toma de datos: (mes/día/año): 9/5/2008

S.Antonio_77

Cruz de San Antonio-Hoya del
Peladero

Posición: N 27°55,593' - W 015°41,083'

Altitud: 978 Municipio: Tejeda

Localización:

A 10 m de la crta. Ayacata-Mogán.

Pendiente suave, pedregoso y con
pinocha.

Pendiente: Baja a suave

Datos del ejemplar

Perímetro: 1,65 metros

Diámetro: 0,53 metros

Altura: 20 metros

Copa

Diámetro: 9,20

Forma: cónica

Densidad: abierta

Presencia piñas: Si

Ramas secas: Si


% verde: 10

% muerta: 90

**Forma de la herida y medidas
máximas, en metros**

sin hueco

Observaciones: Tronco con
ligera inclinación al sur.



Registro: 98

Toma de datos: (mes/día/año): 9/5/2008

S.Antonio_78

Cruz de San Antonio-Hoya del
Peladero

Posición: N 27°55,499' - W 015°41,081'

Altitud: 984 Municipio: Tejeda

Localización:

A 12 m de la crta. Ayacata-Mogán.

Pendiente suave, pedregoso y con
pinocha.

Pendiente: Baja a suave

Datos del ejemplar

Perímetro: 1,90 metros

Diámetro: 0,65 metros

Altura: 21,39 metros

Copa

Diámetro: 11,30

Forma: abanderada

Densidad: abierta

Presencia piñas: Si

Ramas secas: Si

% verde: 20

% muerta: 80

**Forma de la herida y medidas
máximas, en metros**

llama 2,05*0,50*0,28

Observaciones:



Registro: 99

Toma de datos: (mes/día/año): 9/5/2008

S.Antonio_79

Cruz de San Antonio-Hoya del
Peladero

Posición: N 27°55,477' - W 015°41,067'

Altitud: 965 Municipio: Tejeda

Localización:

A 25 m de la crta. Ayacata-Mogán,
Pendiente moderada, pedregoso y con
pinocha.

Pendiente: Moderada a fuerte

Datos del ejemplar

Perímetro: 1,94 metros

Diámetro: 0,59 metros

Altura: 21,15 metros

Copa

Diámetro: 9,50

Forma: cónica

Densidad: abierta

Presencia piñas: Si

Ramas secas: Si

% verde: 50

% muerta: 50

**Forma de la herida y medidas
máximas, en metros**

sin hueco

Observaciones:



Registro: 100

Toma de datos: (mes/día/año): 9/5/2008

S.Antonio_80

Cruz de San Antonio-Hoya del
Peladero

Posición: N 27°55,456' - W 015°41,047'

Altitud: 949 Municipio: Tejeda

Localización:

A 35 m de la crta. Ayacata-Mogán.
Pendiente moderada, pedregoso y con
pinocha.
Pendiente: Moderada a fuerte

Datos del ejemplar

Perímetro: 2,38 metros

Diámetro: 0,74 metros

Altura: 17,80 metros

Copa

Diámetro: 11,62

Forma: aparasolada

Densidad: abierta

Presencia piñas: No

Ramas secas: Si

% verde: 30


% muerta: 70

**Forma de la herida y medidas
máximas, en metros**

llama 0,90*0,40*0,37

Observaciones: Huevo tipo

llama. Tronco con resina.



Registro: 101

Toma de datos: (mes/día/año): 9/5/2008

S.Antonio_81

Cruz de San Antonio-Hoya del
Peladero

Posición: N 27°55,459' - W 015°41,070'

Altitud: 949 Municipio: Tejeda

Localización:

A 35 m de la crta. Ayacata-Mogán.
Pendiente moderada, pedregoso y con
pinocha.
Pendiente: Moderada a fuerte

Datos del ejemplar

Perímetro: 2,23 metros

Diámetro: 0,69 metros

Altura: 25,90 metros

Copa

Diámetro: 8,80

Forma: aparasolada

Densidad: densa

Presencia piñas: Si

Ramas secas: Si

% verde: 70

% muerta: 30

**Forma de la herida y medidas
máximas, en metros**

llama 1,95*0,58*0,43

Observaciones: Abundancia de
resina.



Registro: 102

Toma de datos: (mes/día/año): 9/5/2008

S.Antonio_82

Cruz de San Antonio-Hoya del
Peladero

Posición: N 27°55,454' - W 015°41,068'

Altitud: 983 Municipio: Tejeda

Localización:

A 40 m de la crta. Ayacata-Mogán.
Pendiente moderada, pedregoso y con
pinocha.
Pendiente: Moderada a fuerte

Datos del ejemplar

Perímetro: 2,22 metros

Diámetro: 0,65 metros

Altura: 19,30 metros

Copa

Diámetro: 11,70

Forma: cilíndrica

Densidad: abierta

Presencia piñas: Si

Ramas secas: si

% verde: 10

% muerta: 90

**Forma de la herida y medidas
máximas, en metros**

llama 1,53*0,48*0,38

Observaciones:



Registro: 103

Toma de datos: (mes/día/año): 9/5/2008

S.Antonio_83

Cruz de San Antonio-Hoya del
Peladero

Posición: N 27°55,505' - W 015°41,088'

Altitud: 981 Municipio: Tejeda

Localización:

A 2 m de la crta. Ayacata-Mogán. llano,
pedregoso y con pinocha.

Pendiente: Baja a suave

Datos del ejemplar

Perímetro: 2,04 metros

Diámetro: 0,64 metros

Altura: 23,90 metros

Copa

Diámetro: 6,20

Forma: cilíndrica

Densidad: densa

Presencia piñas: Si

Ramas secas: No

% verde: 95

% muerta: 5

**Forma de la herida y medidas
máximas, en metros**

sin hueco

Observaciones: Ejemplar
frondoso situado al principio del
desnivel.



Registro: 104

Toma de datos: (mes/día/año): 9/5/2008

S.Antonio_84

Cruz de San Antonio-Hoya del
Peladero

Posición: N 27°55,529' - W 015°41,088'

Altitud: 966 Municipio: Tejeda

Localización:

A 20 m de la crta. Ayacata-Mogán.
Pendiente moderada, pedregoso y con
pinocha.
Pendiente: Moderada a fuerte



Datos del ejemplar

Perímetro: 2,30 metros

Diámetro: 0,67 metros

Altura: 22,12 metros

Copa

Diámetro: 10,20

Forma: aparasolada

Densidad: densa

Presencia piñas: Si

Ramas secas: Si

% verde: 80

% muerta: 20

**Forma de la herida y medidas
máximas, en metros**

llama 1,75*0,42*0,32

Observaciones: Bastante resina.
Situación cerca canalización de
aguas de lluvia.



Registro: 105

Toma de datos: (mes/día/año): 9/5/2008

S.Antonio_85

Cruz de San Antonio-Hoya del
Peladero

Posición: N 27°55,528' - W 015°41,087'

Altitud: 1019 Municipio: Tejeda

Localización:

A 15 m de la crta. Ayacata-Mogán.
Pendiente moderada, pedregoso y con
pinocha.
Pendiente: Moderada a fuerte

Datos del ejemplar

Perímetro: 2,40 metros

Diámetro: 0,74 metros

Altura: 25,50 metros

Copa

Diámetro: 10,90

Forma: cilíndrica

Densidad: densa

Presencia piñas: No

Ramas secas: No

% verde: 90

% muerta: 10

**Forma de la herida y medidas
máximas, en metros**

llama 2,44*0,68*0,32

Observaciones:



Registro: 106

Toma de datos: (mes/día/año): 9/5/2008

S.Antonio_86

Cruz de San Antonio-Hoya del
Peladero

Posición: N 27°55,522' - W 015°41,078'

Altitud: 990 Municipio: Tejeda

Localización:

A 2 m de la crta. Ayacata-Mogán.
Pendiente suave, pedregoso y con
pinocha.
Pendiente: Baja a suave

Datos del ejemplar

Perímetro: 2,30 metros

Diámetro: 0,70 metros

Altura: 23,40 metros

Copa

Diámetro: 10,40

Forma: cilíndrica

Densidad: densa

Presencia piñas: No

Ramas secas: Si


% verde: 75

% muerta: 20

**Forma de la herida y medidas
máximas, en metros**

sin hueco

Observaciones:



Registro: 107

Toma de datos: (mes/día/año): 9/5/2008

S.Antonio_87

Cruz de San Antonio-Hoya del
Peladero

Posición: N 27°55,495' - W 015°41,074'

Altitud: 989 Municipio: Tejeda

Localización:

A 18 m de la crta. Ayacata-Mogán.

Pendiente suave, pedregoso y con
pinocha.

Pendiente: Baja a suave

Datos del ejemplar

Perímetro: 2,40 metros

Diámetro: 0,68 metros

Altura: 20,10 metros

Copa

Diámetro: 11,50

Forma: aparasolada

Densidad: abierta

Presencia piñas: Si

Ramas secas: Si

% verde: 20

% muerta: 80

**Forma de la herida y medidas
máximas, en metros**

sin hueco

Observaciones: Ejemplar
extraño con división a mitad del
tronco con varias ramificaciones
que llegan al firme.



Registro: 108

Toma de datos: (mes/día/año):
10/26/2008

Ñameritas_1

Barranco de Ñameritas -rodal
selecto-

Posición: N 27°55,666' - W 015°40,660'
Altitud: 961 Municipio: Tejeda

Localización:

Pegados a la crta. Ayacata-Mogán. Al
lado de la pista de las Ñameritas
(entrada). Terreno pedregoso y con
pinocha.

Pendiente: Baja a suave



Datos del ejemplar

Perímetro: 2,86 metros

Diámetro: 0,91 metros

Altura: 24,88 metros

Copa

Diámetro: 15,90

Forma: cilíndrica

Densidad: abierta

Presencia piñas: Si

Ramas secas: Si


% verde: 80

% muerta: 0

**Forma de la herida y medidas
máximas, en metros**

sin hueco

Observaciones: Las ramas bajas
están cortadas, más o menos a
unos 2,5m se forman como unos
nudos y unos retorcimientos de
las ramas bastante curioso; la
base está quemada. Forma de la
copa: la parte alta es cilíndrica
pero las ramas bajas son como
aparasoladas o como con forma
de bandera.



Registro: 109

Toma de datos: (mes/día/año):
10/26/2008

Ñameritas_2

Barranco de Ñameritas -rodal
selecto-

Posición: N 27°55,691' - W 015°40,658'
Altitud: 960 Municipio: Tejeda

Localización:

Paralelo a la entrada de la pista de las Ñameritas a unos 10m bajo esta hemos seguido el lecho del barranco y si miramos a la crta. Ayacata, Mogan. Hay como 50 o 40 m. Suave pendiente con pinocha y piedras.
Pendiente: Baja a suave



Datos del ejemplar

Perímetro: 3,48 metros
Diámetro: 1,04 metros
Altura: 30,82 metros

Copa

Diámetro: 16,52
Forma: aparasolada
Densidad: abierta
Presencia piñas: Si
Ramas secas: Si
% verde: 75
% muerta: 25

Forma de la herida y medidas máximas, en metros sin hueco

Observaciones: No tiene ramas bajas, el tronco esta quemado y es bastante regular y las primeras ramas estan a unos 10 o 12 m.



Registro: 110

Toma de datos: (mes/día/año):
10/26/2008

Ñameritas_3

Barranco de Ñameritas -rodal selecto-

Posición: N 27°55,711' - W 015°40,646'
Altitud: 945 Municipio: Tejeda

Localización:

Desde la crta. Ayacata-Mogán siguiendo el lecho del barranco a unos 70m y bajo la pista de las Ñameritas a unos 20m.
Pendiente: Baja a suave

Datos del ejemplar

Perímetro: 2,55 metros

Diámetro: 0,82 metros

Altura: 26 metros

Copa

Diámetro: 8,40

Forma: cilíndrica

Densidad: abierta

Presencia piñas: Si


Ramas secas: Si

% verde: 10

% muerta: 90

Forma de la herida y medidas máximas, en metros
sin hueco

Observaciones: Casi todo el tronco está quemado y en su base hay una capa de ceniza considerable. Tiene ramas cortadas en lo bajo. Hay muchísimas piñas por el suelo y muchos pinos pequeños saliendo cerca.



Registro: 111

Toma de datos: (mes/día/año):
10/26/2008

Ñameritas_4

**Barranco de Ñameritas -rodal
selecto-**

Posición: N 27°55,712' - W 015°40,673'
Altitud: 975 Municipio: Tejeda

Localización:

Está en la misma pista de las Ñameritas a
unos 70-80m.

Pendiente: Baja a suave

Datos del ejemplar

Perímetro: 3,77 metros

Diámetro: 1,22 metros

Altura: 25,8 metros

Copa

Diámetro: 19,50

Forma: aparasolada

Densidad: densa

Presencia piñas: Si

Ramas secas: Si

% verde: 90

% muerta: 10

**Forma de la herida y medidas
máximas, en metros**

horno 0,90*0,80*0,35

Observaciones: División en dos
ramas casi desde la base
formando dos troncos
principales casi paralelos en
dimensiones y frondosidad.



Registro: 112

Toma de datos: (mes/día/año):
10/26/2008

Ñameritas_5

Barranco de Ñameritas -rodal
selecto-

Posición: N 27°55,724' - W 015°40,654'
Altitud: 961 Municipio: Tejeda

Localización:

Sobre el lecho del barranco y paralelos a la pista de las Ñameritas a 80 m desde la crta. Ayacata-Mogán. Pendiente suave con pinocha y piedra.
Pendiente: Baja a suave

Datos del ejemplar

Perímetro: 3,32 metros
Diámetro: 1,06 metros
Altura: 25,31 metros

Copa

Diámetro: 10,80
Forma: aparasolada
Densidad: abierta
Presencia piñas: Si
Ramas secas: Si
% verde: 25
% muerta: 75

Forma de la herida y medidas máximas, en metros sin hueco

Observaciones: El tronco está lleno de nudos y las ramas más bajas están cortadas o rotas. Parecen ramas rotas que con el tiempo el árbol ha ido cubriendo (tocones). Está rodeado de piedras.



Registro: 113

Toma de datos: (mes/día/año):
10/26/2008

Ñameritas_6

Barranco de Ñameritas -rodal
selecto-

Posición: N 27°55,757' - W 015°40,655'
Altitud: 967 Municipio: Tejeda

Localización:

A 40 m bajo la pista de las Ñameritas y a
90 m de la carretera Ayacata-Mogán. La
pendiente es suave, con pinocha y
pedras.

Pendiente: Baja a suave

Datos del ejemplar

Perímetro: 3,17 metros

Diámetro: 0,98 metros

Altura: 26,52 metros

Copa

Diámetro: 13,90

Forma: aparasolada

Densidad: abierta

Presencia piñas: Si


Ramas secas: Si

% verde: 40

% muerta: 60

**Forma de la herida y medidas
máximas, en metros**
sin hueco

Observaciones: El tronco tiene
una inclinación del 30% y se
divide en dos, más o menos a la
mitad. Hasta ahí no hay
ramas. En el suelo hay una gran
cantidad de piñas. Justo a su
lado hay 2 pinos totalmente
secos. El árbol está llorando y
también tiene algunos tocones.



Registro: 114

Toma de datos: (mes/día/año):
10/26/2008

Ñameritas_7

**Barranco de Ñameritas -rodal
selecto-**

Posición: N 27°55,768' - W 015°40,636'
Altitud: 959 Municipio: Tejeda

Localización:

En el lecho del barranco bajo la pista
(45m) y a la crta. Ayacata-Mogán 250.
Hay muchas piñas en el suelo.
Pendiente: Baja a suave

Datos del ejemplar

Perímetro: 3,30 metros
Diámetro: 0,95 metros
Altura: 27,50 metros

Copa

Diámetro: 11,90
Forma: cilíndrica
Densidad: abierta
Presencia piñas: Si
Ramas secas: Si
% verde: 15
% muerta: 85

**Forma de la herida y medidas
máximas, en metros**

incipiente 0,60*0,50*0,20

Observaciones: El hueco es bastante pequeño y esta lleno de ramas cortadas y justo a la copa se divide el tronco en dos formando como un tirachinas.



Registro: 115

Toma de datos: (mes/día/año):
10/26/2008

Ñameritas_8

Barranco de Ñameritas -rodal selecto-

Posición: N 27°55,781' - W 015°40,626'
Altitud: 949 Municipio: Tejeda

Localización:

En el lecho del barranco y a 265m de la crta. Ayacata-Mogán. Hay pendiente cero, pinocha y piedras.
Pendiente: Baja a suave

Datos del ejemplar


Perímetro: 3,56 metros
Diámetro: 1,11 metros
Altura: 33 metros

Copa

Diámetro: 17
Forma: cilíndrica
Densidad: abierta
Presencia piñas: Si
Ramas secas: Si
% verde: 25
% muerta: 75

Forma de la herida y medidas máximas, en metros
sin hueco

Observaciones: A unos dos metros hay una rama que se separa del tronco formando 90°. Tiene bastantes ramas secas y rotas. Nota de la copa: Aparasolada y abierta de mitad para abajo y de mitad para arriba cilíndrica y densa.



Registro: 116

Toma de datos: (mes/día/año):
10/26/2008

Ñameritas_9

**Barranco de Ñameritas -rodal
selecto-**

Posición: N 27°55,790' - W 015°40,649'
Altitud: 958 Municipio: Tejeda

Localización:

En el lecho del barranco a unos 300m de
la crta. Ayacata-Mogán y bajo la pista a
más o menos 50-60m.

Pendiente: Baja a suave

Datos del ejemplar

Perímetro: 2,04 metros

Diámetro: 0,65 metros

Altura: 26,38 metros

Copa

Diámetro: 11,40

Forma: cilíndrica

Densidad: abierta

Presencia piñas: Si

Ramas secas: Si

% verde: 15

% muerta: 60

**Forma de la herida y medidas
máximas, en metros**
sin hueco

Observaciones: Tronco muy
regular, ramas cortas, algunas
ramas gruesas junto al tronco y
separándose. Aunque lo más
singular es su altura y que tiene
3 pinos más de parecidas
características separados entre
sí unos 10 m aproximadamente
y forman entre las 4 un medio
círculo.



Registro: 117

Toma de datos: (mes/día/año):
10/26/2008

Ñameritas_10

Barranco de Ñameritas -rodal
selecto-

Posición: N 27°55,801' - W 015°40,651'
Altitud: 960 Municipio: Tejeda

Localización:

Nos encontramos en el lecho del
barranco y a 15m del pino 116.
Pendiente: Baja a suave

Datos del ejemplar

Perímetro: 2,32 metros
Diámetro: 0,78 metros
Altura: 25 metros

Copa

Diámetro: 13,42
Forma: aparasolada
Densidad: abierta
Presencia piñas: Si
Ramas secas: Si
% verde: 20
% muerta: 65

**Forma de la herida y medidas
máximas, en metros**

sin hueco

Observaciones: Tiene algunas
ramas grandes y de resto de
características son similares al
pino 116



Registro: 118

Toma de datos: (mes/día/año):
10/26/2008

Ñameritas_11

**Barranco de Ñameritas -rodal
selecto-**

Posición: N 27°55,614' - W 015°40,753'
Altitud: 978 Municipio: Tejeda

Localización:

A 60 m de la Crta. Ayacata Mogán. Firme
pedregoso y pendiente elevada
Pendiente: Moderada a fuerte

Datos del ejemplar

Perímetro: 3,20 metros
Diámetro: 1,03 metros
Altura: 26 metros


Copa

Diámetro: 10,80
Forma: aparasolada
Densidad: abierta
Presencia piñas: Si
Ramas secas: Si
% verde: 5
% muerta: 95

**Forma de la herida y medidas
máximas, en metros**

llama 0,77*0,36*0,14

Observaciones: Ramas cercanas
a la base: partidas. En una rama
encontramos un "tumor". Raíces
quemadas.



Registro: 119

Toma de datos: (mes/día/año):
10/26/2008

Ñameritas_12

Barranco de Ñameritas -rodal
selecto-

Posición: N 27°55,622' - W 015°40,759'
Altitud: 986 Municipio: Tejeda

Localización:

En el tramo medio de la ladera junto al
118. Firme pedregoso y pendiente
elevada

Pendiente: Moderada a fuerte

Datos del ejemplar

Perímetro: 2,30 metros

Diámetro: 0,79 metros

Altura: 33,50 metros

Copa

Diámetro: 8,60

Forma: cilíndrica

Densidad: abierta

Presencia piñas: Si

Ramas secas: Si

% verde: 80

% muerta: 20

**Forma de la herida y medidas
máximas, en metros**

sin hueco

Observaciones: -Pegado a otro
pino. -Abanderado (ramas hacia
SO). -2 ramas creciendo muy en
vertical, casi paralelas al tronco.



Registro: 120

Toma de datos: (mes/día/año):
10/26/2008

Ñameritas_13

Barranco de Ñameritas -rodal selecto-

Posición: N 27°55,669' - W 015°40,701'
Altitud: 982 Municipio: Tejeda

Localización:

A 60 m de la Crta. Ayacata Mogán. Firme pedregoso y pendiente elevada. En las inmediaciones de los pinos 118 y 119
Pendiente: Moderada a fuerte

Datos del ejemplar

Perímetro: 3,25 metros

Diámetro: 1,06 metros

Altura: 28 metros

Copa

Diámetro: 21,15

Forma: aparasolada

Densidad: abierta

Presencia piñas: Si

Ramas secas: Si

% verde: 15

% muerta: 85

Forma de la herida y medidas máximas, en metros
sin hueco

Observaciones: Tiene brotes en formación escoba en una segunda ramificación. Hay un agujero que posiblemente fuera provocado por la acumulación de material orgánico - pinocha, etc.- Existe un brinzal en la base y una estructura de piedra entre muro y albarrada.



Registro: 121

Toma de datos: (mes/día/año):
10/26/2008

Ñameritas_14

Barranco de Ñameritas -rodal
selecto-

Posición: N 27°55,718' - W 015°40,690'
Altitud: 973 Municipio: Tejeda

Localización:

A 10 m del inicio de la pista de Ñameritas
por la crta. Ayacata- Mogán. Firme
pedregoso y pendiente elevada
Pendiente: Moderada a fuerte

Datos del ejemplar

Perímetro: 2,35 metros

Diámetro: 0,75 metros

Altura: 20 metros

Copa

Diámetro: 13,70

Forma: cilíndrica

Densidad: abierta

Presencia piñas: Si

Ramas secas: Si

% verde: 50

% muerta: 40

**Forma de la herida y medidas
máximas, en metros**
sin hueco

Observaciones: La parte baja del
árbol está seca y la superior
frondosa.



Registro: 122

Toma de datos: (mes/día/año):
10/26/2008

Ñameritas_15

Barranco de Ñameritas -rodal
selecto-

Posición: N 27°55,918' - W 015°40,705'
Altitud: 999 Municipio: Tejeda

Localización:

A 20 m del inicio de la pista de Ñameritas
por la crta. Ayacata- Mogán. Firme
pedregoso y pendiente muy elevada
Pendiente: Muy fuerte

Datos del ejemplar

Perímetro: 1,84 metros

Diámetro: 0,50 metros

Altura: 20 metros

Copa

Diámetro: 11,60

Forma: aparasolada

Densidad: abierta

Presencia piñas: Si

Ramas secas: Si


% verde: 50

% muerta: 50

**Forma de la herida y medidas
máximas, en metros**

sin hueco

Observaciones: Está quemado
en la base.



Registro: 123

Toma de datos: (mes/día/año):
11/16/2008

Ñameritas_16

**Barranco de Ñameritas -rodal
selecto-**

Posición: N 27°55,794' - W 015°40,650'
Altitud: 969 Municipio: Tejeda

Localización:

Desde la carretera y siguiendo el lecho
del barranco a unos 120m. Terreno
pedregoso, con pinocha y ceniza.
Pendiente: Moderada a fuerte

Datos del ejemplar

Perímetro: 2,35 metros

Diámetro: 0,73 metros

Altura: 20 metros

Copa

Diámetro: 8,88

Forma: cilíndrica

Densidad: abierta

Presencia piñas: Si

Ramas secas: Si


% verde: 70

% muerta: 50

**Forma de la herida y medidas
máximas, en metros**
sin hueco

Observaciones: Nos

encontramos con un conjunto
de 4 árboles en el mismo lecho
del barranco que van formando
un medio círculo. El tronco es
bastante regular y la parte verde
esta en la copa y las ramas secas
son bastante finas y en algunas
se ven brotes verdes.



Registro: 124

Toma de datos: (mes/día/año):
11/16/2008

Ñameritas_17

Barranco de Ñameritas -rodal selecto-

Posición: N 27°55,802' - W 015°40,645'
Altitud: 965 Municipio: Tejeda

Localización:

Desde la crta. Ayacata-Mogán siguiendo el lecho del barranco a unos 120m.
Pendiente: Moderada a fuerte

Datos del ejemplar

Perímetro: 2,22 metros
Diámetro: 0,64 metros
Altura: 27,40 metros

Copa

Diámetro: 11,6
Forma: cilíndrica
Densidad: abierta
Presencia piñas: Si
Ramas secas: Si
% verde: 10
% muerta: 60

Forma de la herida y medidas máximas, en metros

sin hueco

Observaciones: Casi todas las ramas están orientadas al mismo lado, en dirección contraria a los pinos próximos. Tiene algunos brotes verdes y el pequeño porcentaje verde está concentrado en la copa.



Registro: 125

Toma de datos: (mes/día/año):
11/16/2008

Ñameritas_18

Barranco de Ñameritas -rodal
selecto-

Posición: N 27°55,799' - W 015°40,645'
Altitud: 993 Municipio: Tejeda

Localización:

Desde la crta. Ayacata-Mogán siguiendo
el lecho del barranco a unos 120m.
Pendiente: Moderada a fuerte

Datos del ejemplar

Perímetro: 2,40 metros
Diámetro: 0,76 metros
Altura: 25,80 metros


Copa

Diámetro: 13,70
Forma: cónica
Densidad: abierta
Presencia piñas: Si
Ramas secas: Si
% verde: 10
% muerta: 80

**Forma de la herida y medidas
máximas, en metros**

sin hueco

Observaciones: Rama inferior
que crece longitudinalmente
unos 10m paralela al tronco.



Registro: 126

Toma de datos: (mes/día/año):
11/16/2008

Ñameritas_19

**Barranco de Ñameritas -rodal
selecto-**

Posición: N 27°55,804' - W 015°40,639'
Altitud: 999 Municipio: Tejeda

Localización:

Desde la crta. Ayacata-Mogán siguiendo
el lecho del barranco a unos 120m.
Pendiente: Moderada a fuerte

Datos del ejemplar

Perímetro: 2,70 metros
Diámetro: 0,88 metros
Altura: 29,62 metros

Copa

Diámetro: 9,50
Forma: cónica
Densidad: abierta
Presencia piñas: Si
Ramas secas: Si
% verde: 40
% muerta: 60

**Forma de la herida y medidas
máximas, en metros**

sin hueco

Observaciones: Ramas que
llegan al suelo. Crecimiento de
hojas pegadas a las ramas -en
escoba-.



Registro: 127

Toma de datos: (mes/día/año):
11/16/2008

Ñameritas_20

Barranco de Ñameritas -rodal
selecto-

Posición: N 27°55,822' - W 015°40,641'
Altitud: 1012 Municipio: Tejeda

Localización:

Del cauce del barranco, subiendo a la
otra ladera.

Pendiente: Moderada a fuerte

Datos del ejemplar

Perímetro: 2,63 metros

Diámetro: 1,08 metros

Altura: 24 metros

Copa

Diámetro: 13,30

Forma: aparasolda

Densidad: abierta

Presencia piñas: Si

Ramas secas: Si


% verde: 25

% muerta: 60

**Forma de la herida y medidas
máximas, en metros**

sin hueco

Observaciones: Una rama que
llega al suelo. Ramas
intermedias partidas. No muy
frondoso.



Registro: 128

Toma de datos: (mes/día/año):
11/16/2008

Ñameritas_21

Barranco de Ñameritas -rodal
selecto-

Posición: N 27°55,814' - W 015°40,672'
Altitud: 1049 Municipio: Tejeda

Localización:

En cauce de barranco, hacia arriba y en
zona de grandes piedras.
Pendiente: Baja a suave

Datos del ejemplar

Perímetro: 2,07 metros
Diámetro: 0,72 metros
Altura: 17 metros


Copa

Diámetro: 11,20
Forma: cilíndrica
Densidad: densa
Presencia piñas: Si
Ramas secas: Si
% verde: 40
% muerta: 50

**Forma de la herida y medidas
máximas, en metros**

sin hueco

Observaciones: Nace cerca de
una zona rocosa y está torcido.



Registro: 129

Toma de datos: (mes/día/año):
11/16/2008

Ñameritas_22

**Barranco de Ñameritas -rodal
selecto-**

Posición: N 27°55,836' - W 015°40,683'
Altitud: 976 Municipio: Tejeda

Localización:

En cauce, parte alta, zona rocosa, está en
un pequeño risco.
Pendiente: Escarpada

Datos del ejemplar

Perímetro: 1,20 metros
Diámetro: 0,50 metros
Altura: 15 metros


Copa

Diámetro: 15
Forma: cónica
Densidad: densa
Presencia piñas: Si
Ramas secas: Si
% verde: 80
% muerta: 10

**Forma de la herida y medidas
máximas, en metros**

sin hueco

Observaciones: Tiene un nido
artificial en la copa. Sale de una
zona rocosa. Su tronco va
creciendo junto a la roca.



Registro: 130

Toma de datos: (mes/día/año):
11/16/2008

Ñameritas_23

Barranco de Ñameritas -rodal selecto-

Posición: N 27°55,839' - W 015°40,677'
Altitud: 971 Municipio: Tejeda

Localización:

En el cauce del barranco, en una zona rocosa.

Pendiente: Baja a suave

Datos del ejemplar

Perímetro: 2,35 metros

Diámetro: 0,74 metros

Altura: 21,14 metros

Copa

Diámetro: 15,60

Forma: aparasolada

Densidad: abierta

Presencia piñas: Si

Ramas secas: Si



% verde: 20

% muerta: 60

Forma de la herida y medidas máximas, en metros

sin hueco

Observaciones: En un 90% las ramas parten del centro del árbol. Existencia en su base de lo que fue una gran rama.



Registro: 131

Toma de datos: (mes/día/año):

11/16/2008

Ñameritas_24

Barranco de Ñameritas -rodal selecto-

Posición: N 27°55,838' - W 015°40,675'

Altitud: 971 Municipio: Tejeda

Localización:

En el cauce, en la zona rocosa que está arriba.

Pendiente: Moderada a fuerte

Datos del ejemplar

Perímetro: 2,08 metros

Diámetro: 0,64 metros

Altura: 19,60 metros

Copa

Diámetro: 14,10

Forma: cónica

Densidad: abierta

Presencia piñas: Si

Ramas secas: Si


% verde: 30

% muerta: 60

Forma de la herida y medidas máximas, en metros

sin hueco

Observaciones:



Registro: 132

Toma de datos: (mes/día/año):
11/16/2008

Ñameritas_25

Barranco de Ñameritas -rodal
selecto-

Posición: N 27°55,747' - W 015°40,475'
Altitud: 1007 Municipio: Tejeda

Localización:

A unos 200-300 m de la pista, en
pendiente hacia el SE, con firme
pedregoso y pinocha.
Pendiente: Baja a suave

Datos del ejemplar

Perímetro: 2,65 metros

Diámetro: 0,79 metros

Altura: 22 metros

Copa

Diámetro: 13

Forma: aparasolada

Densidad: abierta

Presencia piñas: Si



Ramas secas: No

% verde: 10

% muerta: 90

**Forma de la herida y medidas
máximas, en metros**
sin hueco

Observaciones: Tronco con
aparición retorcida. A partir de
la mitad del tronco, este se
arquea y pierde ramas. La mitad
del tronco se encuentra muy
quemado.



Registro: 133

Toma de datos: (mes/día/año):
11/16/2008

Ñameritas_26

Barranco de Ñameritas -rodal
selecto-

Posición: N 27°55,751' - W 015°40,463'
Altitud: 1016 Municipio: Tejeda

Localización:

A unos 200-300 m de la pista, en
pendiente hacia el SE, con firme
pedregoso y pinocha.
Pendiente: Baja a suave

Datos del ejemplar

Perímetro: 2,25 metros

Diámetro: 0,65 metros

Altura: 17 metros

Copa

Diámetro: 12,90

Forma: aparasolada

Densidad: densa

Presencia piñas: Si



Ramas secas: No

% verde: 80

% muerta: 20

**Forma de la herida y medidas
máximas, en metros**
sin hueco

Observaciones: A unos 5 m el
pino se bifurca en dos ramas
principales. Señal de ramas
caídas. Las ramas de orientación
Sur están muy secas. El tronco
quemado hasta 2m de altura.



Registro: 134

Toma de datos: (mes/día/año):
11/16/2008

Ñameritas_27

Barranco de Ñameritas -rodal selecto-

Posición: N 27°55,783' - W 015°40,466'
Altitud: 1021 Municipio: Tejeda

Localización:

A unos 200-300 m de la pista, en pendiente hacia el SE, con firme pedregoso y pinocha.
Pendiente: Baja a suave

Datos del ejemplar

Perímetro: 3,90 metros
Diámetro: 1,15 metros
Altura: 28 metros

Copa

Diámetro: 20,50
Forma: aparasolada
Densidad: abierta
Presencia piñas: Si
Ramas secas: No
% verde: 90
% muerta: 10

Forma de la herida y medidas máximas, en metros

llama 8*1*0,80

Observaciones: Pino con diversas peculiaridades. - Quemado hasta la 1ª rama. Encima del hueco aparece resina en unos 2 m aprox. -Aparece una perforación lateral en el hueco. - La parte seca del pino sitúa únicamente en una rama que tiene orientación oeste.



Registro: 135

Toma de datos: (mes/día/año):
11/16/2008

Ñameritas_28

**Barranco de Ñameritas -rodal
selecto-**

Posición: N 27°55,797 - W 015°40,420
Altitud: 1028 Municipio: Tejeda

Localización:

A unos 200-300 m de la pista, en
pendiente hacia el SE, con firme
pedregoso y pinocha.
Pendiente: Baja a suave

Datos del ejemplar


Perímetro: 2,98 metros
Diámetro: 0,86 metros
Altura: 22,50 metros

Copa

Diámetro: 22
Forma: aparasolada
Densidad: abierta
Presencia piñas: Si
Ramas secas: No
% verde: 80
% muerta: 20

**Forma de la herida y medidas
máximas, en metros**
sin hueco

Observaciones: Ejemplar
robusto con múltiples
bifurcaciones del tronco
igualmente robustas; la primera
de las bifurcaciones se inicia a
unos 5m. -Situado en la cima de
una loma, forman un triángulo
con las próximos 2 pinos
catalogados. -El tronco, a pesar
de estar quemado, presenta una
coloración rojiza. -Tronco
inclinación Sur.



Registro: 136

Toma de datos: (mes/día/año):
11/16/2008

Ñameritas_29

Barranco de Ñameritas -rodal
selecto-

Posición: N 27°55,784' - W 015°40,418'
Altitud: 1036 Municipio: Tejeda

Localización:

A unos 200-300 m de la pista, en
pendiente hacia el SE, con firme
pedregoso y pinocha.
Pendiente: Moderada a fuerte

Datos del ejemplar

Perímetro: 2,80 metros

Diámetro: 0,82 metros

Altura: 26 metros

Copa

Diámetro: 13,80

Forma: aparasolada

Densidad: abierta

Presencia piñas: Si

Ramas secas: No

% verde: 70

% muerta: 30

**Forma de la herida y medidas
máximas, en metros**

sin hueco

Observaciones: Tronco con
inclinación Sur. -Las raíces
empujan y levantan el terreno.
Terreno muy rocoso en la base. -
El tronco presenta múltiples
ramas. -La base del tronco
quemada.



Registro: 137

Toma de datos: (mes/día/año):
11/16/2008

Ñameritas_30

Barranco de Ñameritas -rodal
selecto-

Posición: N 27°55,800' - W 015°40,394'
Altitud: 1048 Municipio: Tejeda

Localización:

A unos 200-300 m de la pista, en
pendiente hacia el SE, con firme
pedregoso y pinocha.
Pendiente: Baja a suave

Datos del ejemplar


Perímetro: 2,83 metros
Diámetro: 0,91 metros
Altura: 23 metros

Copa

Diámetro: 17,40
Forma: cilíndrica
Densidad: abierta
Presencia piñas: Si
Ramas secas: No
% verde: 25
% muerta: 75

**Forma de la herida y medidas
máximas, en metros**
sin hueco

Observaciones: Resina. -Tronco
con inclinación Sur. -Ramas
secas con inclinación al suelo
llegando incluso a tocarlo. -Tres
cuartas partes del pino muy
afectado por el fuego.



Registro: 138

Toma de datos: (mes/día/año):
12/21/2008

Ñameritas_31

Barranco de Ñameritas -rodal
selecto-

Posición: N 27°55,845' - W 015°40,678'
Altitud: 980 Municipio: Tejeda

Localización:

Localizado en fondo de barranco en zona
rocosa. P. moderada
Pendiente: Moderada a fuerte

Datos del ejemplar

Perímetro: 2 metros

Diámetro: 0,59 metros

Altura: 20,77 metros

Copa

Diámetro: 10,32

Forma: cilíndrica

Densidad: abierta

Presencia piñas: Si

Ramas secas: Si


% verde: 50

% muerta: 50

**Forma de la herida y medidas
máximas, en metros**

sin hueco

Observaciones: Tronco inclinado
y a mitad coge su forma normal.



Registro: 139

Toma de datos: (mes/día/año):
12/21/2008

Ñameritas_32

**Barranco de Ñameritas -rodal
selecto-**

Posición: N 27°55,836' - W 015°40,676'
Altitud: 970 Municipio: Tejeda

Localización:

Localizado en la ladera frente a la pista
de Ñameritas. P.moderada
Pendiente: Moderada a fuerte

Datos del ejemplar

Perímetro: 1,63 metros
Diámetro: 0,52 metros
Altura: 13,19 metros


Copa

Diámetro: 8,96
Forma: cónica
Densidad: abierta
Presencia piñas: Si
Ramas secas: Si
% verde: 70
% muerta: 20

**Forma de la herida y medidas
máximas, en metros**

sin hueco

Observaciones: A su lado tiene
una gran roca



Registro: 140

Toma de datos: (mes/día/año):
12/21/2008

Ñameritas_33

Barranco de Ñameritas -rodal
selecto-

Posición: N 27°55,856' - W 015°40,667'
Altitud: 996 Municipio: Tejeda

Localización:

En las inmediaciones del antiguo vivero.
P. llano
Pendiente: Baja a suave

Datos del ejemplar

Perímetro: 3,24 metros
Diámetro: 1,04 metros
Altura: 16,65 metros


Copa

Diámetro: 15,10
Forma: aparasolada
Densidad: abierta
Presencia piñas: Si
Ramas secas: Si
% verde: 85
% muerta: 15

**Forma de la herida y medidas
máximas, en metros**

horno 1,10*1,90*0,92

Observaciones: Este árbol se
sustenta en 1/4 de las raíces que
no se han quemado, quedando
suspendido prácticamente en el
aire.



Registro: 141

Toma de datos: (mes/día/año):
12/21/2008

Ñameritas_34

Barranco de Ñameritas -rodal
selecto-

Posición: N 27°55,863' - W 015°40,630'
Altitud: 981 Municipio: Tejeda

Localización:

Desde el vivero hacia el barranco en una
de las laderas. P. elevada
Pendiente: Moderada a fuerte

Datos del ejemplar

Perímetro: 2,72 metros
Diámetro: 0,81 metros
Altura: 16,38 metros


Copa

Diámetro: 17,95
Forma: aparasolada
Densidad: abierta
Presencia piñas: Si
Ramas secas: Si
% verde: 40
% muerta: 80

**Forma de la herida y medidas
máximas, en metros**

2 huecos: 1) llama:
0,96*0,55*0,29 2)incipiente:
0,51*0,58*0,25

Observaciones: Posee grandes y
retorcidas ramas. Tiene 2
huecos.



Registro: 142

Toma de datos: (mes/día/año):

12/21/2008

Ñameritas_35

**Barranco de Ñameritas -rodal
selecto-**

Posición: N 27°55,852' - W 015°40,604'

Altitud: 964 Municipio: Tejeda

Localización:

En el cauce del Barranco de Ñameritas.

P. suave

Pendiente: Baja a suave

Datos del ejemplar

Perímetro: 2,14 metros

Diámetro: 0,61 metros

Altura: 22,17 metros

Copa

Diámetro: 14

Forma: cónica

Densidad: densa

Presencia piñas: Si

Ramas secas: Si

% verde: 70

% muerta: 20

**Forma de la herida y medidas
máximas, en metros**

sin hueco

Observaciones: Tiene un gran
cantidad de ramas pequeñas en
la copa.



Registro: 143

Toma de datos: (mes/día/año):
12/21/2008

Ñameritas_36

Barranco de Ñameritas -rodal
selecto-

Posición: N 27°55,831' - W 015°40,583'
Altitud: 963 Municipio: Tejeda

Localización:

En el cauce del Barranco de Ñameritas.
P. llano
Pendiente: Baja a suave

Datos del ejemplar


Perímetro: 3,28 metros
Diámetro: 1 metros
Altura: 27 metros

Copa

Diámetro: 13,80
Forma: cilíndrica
Densidad: abierta
Presencia piñas: Si
Ramas secas: Si
% verde: 80
% muerta: 30

**Forma de la herida y medidas
máximas, en metros**
sin hueco

Observaciones: El tronco en su
base se divide en dos pernadas.



Registro: 144

Toma de datos: (mes/día/año):
12/21/2008

Ñameritas_37

Barranco de Ñameritas -rodal
selecto-

Posición: N 27°55,828' - W 015°40,572'
Altitud: 958 Municipio: Tejeda

Localización:

En el cauce del Barranco de Ñameritas.
P. suave
Pendiente: Baja a suave

Datos del ejemplar

Perímetro: 2,44 metros
Diámetro: 0,68 metros
Altura: 27,50 metros


Copa

Diámetro: 12,54
Forma: aparasolada
Densidad: abierta
Presencia piñas: Si
Ramas secas: Si
% verde: 60
% muerta: 30

**Forma de la herida y medidas
máximas, en metros**

sin hueco

Observaciones: Está a 1 metro
del pino anterior.



Registro: 145

Toma de datos: (mes/día/año):
12/21/2008

Ñameritas_38

Barranco de Ñameritas -rodal
selecto-

Posición: N 27°55,832' - W 015°40,570'
Altitud: 956 Municipio: Tejeda

Localización:

En el cauce del Barranco de Ñameritas.
P. llano
Pendiente: Baja a suave

Datos del ejemplar


Perímetro: 2,08 metros
Diámetro: 0,67 metros
Altura: 20,62 metros

Copa

Diámetro: 14,67
Forma: aparasolada
Densidad: abierta
Presencia piñas: Si
Ramas secas: Si
% verde: 40
% muerta: 40

**Forma de la herida y medidas
máximas, en metros**
sin hueco

Observaciones:



Registro: 146

Toma de datos: (mes/día/año):
12/21/2008

Ñameritas_39

Barranco de Ñameritas -rodal
selecto-

Posición: N 27°55,831' - W 015°40,561'
Altitud: 965 Municipio: Tejeda

Localización:

En el cauce del Barranco de Ñameritas.
P. llano
Pendiente: Baja a suave

Datos del ejemplar

Perímetro: 1,84 metros
Diámetro: 0,58 metros
Altura: 21,52 metros



Copa

Diámetro: 10,80
Forma: cónica
Densidad: abierta
Presencia piñas: No
Ramas secas: Si
% verde: 80
% muerta: 20

**Forma de la herida y medidas
máximas, en metros**

sin hueco

Observaciones: Tronco único
para dos copas. La parte interna
de los troncos no tiene ramas.



Registro: 147

Toma de datos: (mes/día/año):
12/21/2008

Ñameritas_40

Barranco de Ñameritas -rodal
selecto-

Posición: N 27°55,837' - W 015°40,564'
Altitud: 970 Municipio: Tejeda

Localización:

En el cauce del Barranco de Ñameritas.
P. suave
Pendiente: Baja a suave

Datos del ejemplar

Perímetro: 3,07 metros
Diámetro: 0,89 metros
Altura: 28,5 metros


Copa

Diámetro: 16,70
Forma: aparasolada
Densidad: abierta
Presencia piñas: Si
Ramas secas: Si
% verde: 80
% muerta: 15

**Forma de la herida y medidas
máximas, en metros**

incipiente 0,42*0,22*0,13

Observaciones: No hay ramas
hasta la mitad del pino, punto en
el que se divide en dos
prenadas. Tiene 3 agujeros
circulares de más de 6 cm de
diámetro y 3 de profundidad y
otro hueco más grande.



Registro: 148

Toma de datos: (mes/día/año):
12/21/2008

Ñameritas_41

**Barranco de Ñameritas -rodal
selecto-**

Posición: N 27°55,839' - W 015°40,549'
Altitud: 974 Municipio: Tejeda

Localización:

En el cauce del Barranco de Ñameritas.
P. moderada
Pendiente: Moderada a fuerte

Datos del ejemplar

Perímetro: 2,18 metros
Diámetro: 0,76 metros
Altura: 15,03 metros


Copa

Diámetro: 12,70
Forma: sin forma
Densidad: abierta
Presencia piñas: Si
Ramas secas: Si
% verde: 50
% muerta: 30

**Forma de la herida y medidas
máximas, en metros**

llama 0,98*0,89*0,95

Observaciones: Tronco
creciendo en oblicuo unos 5 m
en donde pierde una copa
principal saliendo pequeños
ramas hacia arriba.



Registro: 149

Toma de datos: (mes/día/año):
12/21/2008

Ñameritas_42

Barranco de Ñameritas -rodal
selecto-

Posición: N 27°55,828' - W 015°40,497'
Altitud: 990 Municipio: Tejeda

Localización:

Zona vivero. A unos 120 metros, al E del
cauce de Ñameritas. P. elevada
Pendiente: Moderada a fuerte

Datos del ejemplar

Perímetro: 2,87 metros
Diámetro: 0,92 metros
Altura: 12,50 metros


Copa

Diámetro: 15,50
Forma: aparasolada
Densidad: abierta
Presencia piñas: No
Ramas secas: Si
% verde: 0
% muerta: 100

**Forma de la herida y medidas
máximas, en metros**

llama 2,58*0,65*0,64

Observaciones: Presenta un
gran hueco. Se encuentra en una
ladera de gran inclinación. -
tiene la apariencia de árbol
muerto



Registro: 150

Toma de datos: (mes/día/año):
12/21/2008

Ñameritas_43

Barranco de Ñameritas -rodal
selecto-

Posición: N 27°55,848' - W 015°40,510'
Altitud: 981 Municipio: Tejeda

Localización:

Zona vivero. A unos 120 metros, al E del
cauce de Ñameritas. P. elevada
Pendiente: Moderada a fuerte

Datos del ejemplar

Perímetro: 2,84 metros
Diámetro: 0,87 metros
Altura: 21,50 metros

Copa

Diámetro: 10,80
Forma: aparasolada
Densidad: abierta
Presencia piñas: No
Ramas secas: Si
% verde: 5
% muerta: 95

**Forma de la herida y medidas
máximas, en metros**

2 huecos: 1) llama
0,97*0,72*0,26 2) llama
0,58*0,48*0,13

Observaciones: Tronco con dos
huecos. Tiene 5 ramas muy
peladas. Está muy quemado.
Muchas setas alrededor. De las
ramas algunas han caído y otras
3 están rebrotando.



Registro: 151

Toma de datos: (mes/día/año):
12/21/2008

Ñameritas_44

Barranco de Ñameritas -rodal
selecto-

Posición: N 27°55,851' - W 015°40,489'
Altitud: 981 Municipio: Tejeda

Localización:

Zona vivero. A unos 150 metros, al E del
cauce de Ñameritas. P. elevada
Pendiente: Moderada a fuerte

Datos del ejemplar

Perímetro: 2,15 metros
Diámetro: 0,67 metros
Altura: 22 metros


Copa

Diámetro: 11,21
Forma: cilíndrica
Densidad: densa
Presencia piñas: No
Ramas secas: Si
% verde: 70
% muerta: 30

**Forma de la herida y medidas
máximas, en metros**

sin hueco

Observaciones: Sólo está
quemada la base del tronco y
unas pocas ramas. -A partir de
la mitad el tronco se bifurca en 2
pernadas. Sin hueco.



Registro: 152

Toma de datos: (mes/día/año):
12/21/2008

Ñameritas_45

Barranco de Ñameritas -rodal
selecto-

Posición: N 27°55,854' - W 015°40,477'

Altitud: 1002 Municipio: Tejeda

Localización:

Zona vivero. A unos 150 metros, al E del
cauce de Ñameritas. P. elevada
Pendiente: Moderada a fuerte

Datos del ejemplar

Perímetro: 2,68 metros

Diámetro: 0,84 metros

Altura: 24,50 metros

Copa

Diámetro: 11,40

Forma: cilíndrica y aparasolada

Densidad: parte baja abierta por fuego y
parte alta densa

Presencia piñas: No

Ramas secas: Si



% verde: 80

% muerta: 20

**Forma de la herida y medidas
máximas, en metros**

sin hueco

Observaciones: Parte baja del
tronco y ramas bajas quemadas.
Resina en el tronco. 1ª rama a 2
m de altura. Las ramas bajas
parecen tentáculos.



Registro: 153

Toma de datos: (mes/día/año):
12/21/2008

LaData_1

Cortijo de La Data

Posición: N 27°55,934' - W 015°39,178'

Altitud: 960 Municipio: Tejeda

Localización:

En el km 7.5 de la carretera Ayacata-Mogán, junto a la carretera en una zona de matorral. P. llano
Pendiente: Baja a suave

Datos del ejemplar

Perímetro: 2,20 metros

Diámetro: 0,70 metros

Altura: 19 metros

Copa

Diámetro: 16,70

Forma: cónica y cilíndrica

Densidad: densa

Presencia piñas: Si

Ramas secas: No


% verde: 95

% muerta: 0

Forma de la herida y medidas máximas, en metros

sin hueco

Observaciones: No tiene rasgos de haber sido afectado por el fuego y al estar en la orilla de la crta. Ofrece su sombra al viajero que a su vera descansa.



Registro: 154

Toma de datos: (mes/día/año): 3/1/2009

Pajonales_1

Morro de la Negra

Posición: N 27°56,392' - W 015°40,392'

Altitud: 1339 Municipio: Tejeda

Localización:

En la degollada anterior a la del Gigante
(Yerbarrisco)

Pendiente: Moderada a fuerte

Datos del ejemplar

Perímetro: 1,42 metros

Diámetro: 0,45 metros

Altura: 12,5 metros

Copa

Diámetro: 9,57

Forma: cilíndrica

Densidad: abierta

Presencia piñas: Si

Ramas secas: Si


% verde: 60

% muerta: 40

**Forma de la herida y medidas
máximas, en metros**

llama 1,25*0,46*0,23

Observaciones: Si nos situamos justo en frente del agujero, a la derecha del pino hay una rama quemada que va hacia el suelo. La parte verde del pino se sitúa predominantemente en la parte superior de la copa. Este pino se encuentra en una ladera de orientación W.



Registro: 155

Toma de datos: (mes/día/año): 3/1/2009

Pajonales_2

Morro de la Negra

Posición: N 27°56,464' - W 015°40,470'

Altitud: 1651 Municipio: Tejeda

Localización:

En el sendero que conduce a la Degollada del Gigante, justo en el borde del camino.

Pendiente: Moderada a fuerte



Datos del ejemplar

Perímetro: 2,30 metros

Diámetro: 0,59 metros

Altura: 18,5 metros

Copa

Diámetro: 14,6

Forma: cilíndrica y aparasolada

Densidad: abierta

Presencia piñas: Si

Ramas secas: Si

% verde: 60

% muerta: 40

Forma de la herida y medidas máximas, en metros

sin hueco

Observaciones: Situado justo al borde del camino en una ladera con orientación S. Bifurcación hacia la mitad del tronco. El tronco presenta un ensanchamiento en forma de codo en la base. El pino está inclinado hacia el Sur.



Registro: 156

Toma de datos: (mes/día/año): 3/1/2009

Pajonales_3

Morro de la Negra

Posición: N 27°56,499' - W 015°40,644'

Altitud: 1350 Municipio: Tejeda

Localización:

En el sendero que conduce a la Degollada del Gigante, justo en el borde del camino.

Pendiente: Baja a suave

Datos del ejemplar

Perímetro: 1,85 metros

Diámetro: 0,61 metros

Altura: 16 metros

Copa

Diámetro: 12,96

Forma: aparasolada

Densidad: abierta

Presencia piñas: Si

Ramas secas: Si

% verde: 30

% muerta: 70

Forma de la herida y medidas máximas, en metros

sin hueco

Observaciones: Situado en el borde del camino en una ladera de baja pendiente y orientación Sur. Las dos ramas más cercanas de la base del tronco están muy abiertas y secas. Una de las bifurcaciones que tiene la rama orientada al Sur, tiene forma sinuosa.



Registro: 157

Toma de datos: (mes/día/año): 3/1/2009

Pajonales_4

Degollada del Gigante

Posición: N 27°56,496' - W 015°40,692'

Altitud: 1346 Municipio: Tejeda

Localización:

En la Degollada del Gigante

Pendiente: Baja a suave

Datos del ejemplar

Perímetro: 2,22 metros

Diámetro: 0,64 metros

Altura: 21 metros

Copa

Diámetro: 13,94

Forma: cilíndrica

Densidad: abierta

Presencia piñas: Si

Ramas secas: Si

% verde: 75

% muerta: 25



Forma de la herida y medidas máximas, en metros

sin hueco

Observaciones: Situado en el borde del camino, en una ladera de orientación N. Con ramas cortas y semisecas cerca de la base del tronco. De aparente buen estado de salud, con una estructura regular.



Registro: 158

Toma de datos: (mes/día/año): 3/1/2009

Pajonales_5

Morro de la Negra

Posición: N 27°56,405' - W 015°40,389'

Altitud: 1326 Municipio: Tejeda

Localización:

A unos 20m del camino, pendiente suave y pedregosa, con pinocha. Vertiente S del Morro de la Negra
Pendiente: Baja a suave

Datos del ejemplar

Perímetro: 1,68 metros

Diámetro: 0,48 metros

Altura: 21,32 metros

Copa

Diámetro: 9,82

Forma: cilíndrica

Densidad: densa

Presencia piñas: Si


Ramas secas: Si

% verde: 90

% muerta: 5

Forma de la herida y medidas máximas, en metros
sin hueco

Observaciones: El pino presenta una rama grande a 3 metros de la base del tronco.



Registro: 159

Toma de datos: (mes/día/año): 3/1/2009

Pajonales_6

Morro de la Negra

Posición: N 27°56,436' - W 015°40,390'

Altitud: 1355 Municipio: Tejeda

Localización:

A 10m del camino, en la ladera S del Morro de la Negra. Firme muy pedregosos y con pinocha.
Pendiente: Moderada a fuerte

Datos del ejemplar

Perímetro: 1,89 metros

Diámetro: 0,63 metros

Altura: 18,7 metros

Copa

Diámetro: 11,40

Forma: cónica irregular

Densidad: densa

Presencia piñas: Si


Ramas secas: No

% verde: 95

% muerta: 5

Forma de la herida y medidas máximas, en metros
sin hueco

Observaciones: El pino presenta una rama grande a unos 3m de la base del tronco que se bifurca en otras, con un "codo" a 1 m en su punto más bajo y que vuelve a subir.



Registro: 160

Toma de datos: (mes/día/año): 3/1/2009

Pajonales_7

Morro de la Negra

Posición: N 27°56,429' - W 015°40,372'

Altitud: 1351 Municipio: Tejeda

Localización:

A unos 20 m del camino, en la misma cota. Firme de tierra con piedras y algo de pinocha. Está en un sitio con unos 40° de pendiente.

Pendiente: Moderada a fuerte

Datos del ejemplar

Perímetro: 2,19 metros

Diámetro: 0,69 metros

Altura: 20,52 metros

Copa

Diámetro: 10

Forma: cilíndrica-parte superior y cónica/abanderada-infe

Densidad: muy densa

Presencia piñas: Si

Ramas secas: Si


% verde: 80

% muerta: 5

Forma de la herida y medidas máximas, en metros

llama 1*0,55*0,55

Observaciones: Una rama a 2.5m muy gruesa y muy larga. Otra a 3.5m gruesa.



Registro: 161

Toma de datos: (mes/día/año): 3/1/2009

Pajonales_8

Morro de la Negra

Posición: N 27°56,443' - W 015°40,409'

Altitud: 1352 Municipio: Tejeda

Localización:

a Unos 2,5m del camino. Pendiente de 50° y firme muy pedregoso y con pinocha.

Pendiente: Moderada a fuerte

Datos del ejemplar

Perímetro: 1,17 metros

Diámetro: 0,59 metros

Altura: 24,43 metros

Copa

Diámetro: 7,32

Forma: abanderada-inferior y cilíndrica-superior

Densidad: poco densa

Presencia piñas: Si

Ramas secas: Si


% verde: 100

% muerta: 0

Forma de la herida y medidas máximas, en metros

sin hueco

Observaciones: No presenta ramas hasta los 6m. De forma claramente abaderada hasta casi la parte superior, con una rama a media altura paralela al tronco.



Registro: 162

Toma de datos: (mes/día/año): 3/1/2009

Pajonales_9

Morro de la Negra

Posición: N 27°56,522' - W 015°40,669'

Altitud: 1345 Municipio: Tejeda

Localización:

A unos 30m del camino. Zona de tierra y piedras con pinocha. Pendiente de 30°. Pendiente: Moderada a fuerte

Datos del ejemplar

Perímetro: 2,12 metros

Diámetro: 0,65 metros

Altura: 20,52 metros

Copa

Diámetro: 9,70

Forma: Aparasolada, irregular por abajo


Densidad: abierta

Presencia piñas: Si

Ramas secas: Si

% verde: 70

% muerta: 5



Forma de la herida y medidas máximas, en metros sin hueco

Observaciones: Una rama muerta a 1,5m. Pino situado a 2m de otro. Presenta agujas que salen directamente de ramas en forma de plumero, lo que hace que parezcan más cortas.



Registro: 163

Toma de datos: (mes/día/año): 4/26/2009

Pajonales_10

Morro de la Negra -hacia chorro del
Sao-

Posición: N 27°56,693' - W 015°40,331'

Altitud: 1301 Municipio: Tejeda

Localización:

Al pie de la pista, pendiente arriba, firme
pedregoso con pinocha.

Pendiente: Muy fuerte 30°



Datos del ejemplar

Perímetro: 3 metros

Diámetro: 1,65 metros

Altura: 25 metros

Copa

Diámetro: 6

Forma: cilíndrica

Densidad: abierta

Presencia piñas: No

Ramas secas: Si

% verde: 10

% muerta: 70

**Forma de la herida y medidas
máximas, en metros**

sin hueco

Observaciones: La base se divide
en dos troncos, uno de ellos
totalmente partido. Esta base
está casi calcinada. El tronco
principal carece de ramas desde
la base hasta aproximadamente
los 12 m



Registro: 164

Toma de datos: (mes/día/año): 4/26/2009

Pajonales_11

Morro de la Negra -hacia chorro del
Sao-


Posición: N 27°56,708' - W 015°40,352'

Altitud: 1228 Municipio: Tejeda

Localización:

Al pie de la pista, pendiente arriba, firme
pedregoso con pinocha.

Pendiente: Muy fuerte 30°



Datos del ejemplar

Perímetro: 2,20 metros

Diámetro: 0,60 metros

Altura: 9,65 metros

Copa

Diámetro: 8,60

Forma: cónica

Densidad: semidensa

Presencia piñas: Si

Ramas secas: Si

% verde: 70

% muerta: 30

**Forma de la herida y medidas
máximas, en metros**
sin hueco

Observaciones: El árbol tiene un
saliente en su base con un
diámetro 3,20 Todas sus ramas
bajas están floreciendo.



Registro: 165

Toma de datos: (mes/día/año): 4/26/2009

Pajonales_12

Morro de la Negra -hacia chorro del
Sao-


Posición: N 27°56,706' - W 015°40,362'

Altitud: 1235 Municipio: Tejeda

Localización:

Por encima de la pista, ladera abajo,
firme pedregoso con pinocha.

Pendiente: Muy fuerte 30°



Datos del ejemplar

Perímetro: 2,75 metros

Diámetro: 0,75 metros

Altura: 28,15 metros

Copa

Diámetro: 10

Forma: aparasolada

Densidad: abierta

Presencia piñas: Si

Ramas secas: Si

% verde: 70

% muerta: 30

**Forma de la herida y medidas
máximas, en metros**

incipiente 0,60*0,23*0,15

Observaciones: Ramas bajas
secas, tocón de rama baja
quemada



Registro: 166

Toma de datos: (mes/día/año): 4/26/2009

Pajonales_13

Morro de la Negra -hacia chorro del
Sao-

Posición: N 27°56,717' - W 015°40,343'

Altitud: 1227 Municipio: Tejeda

Localización:

Al pie de la pista, ladera abajo, firme
pedregoso con pinocha abundante.

Pendiente: Muy fuerte



Datos del ejemplar

Perímetro: 2,82 metros

Diámetro: 1,05 metros

Altura: 21,40 metros

Copa

Diámetro: 10,50

Forma: cilíndrica

Densidad: abierta

Presencia piñas: Si

Ramas secas: Si

% verde: 85

% muerta: 15

**Forma de la herida y medidas
máximas, en metros**

sin hueco

Observaciones: Al lado de una
roca. Tronco que se divide en
dos en la base en otros dos
alargados. Ramas secas en los
primeros 10 m de altura



Registro: 167

Toma de datos: (mes/día/año): 4/26/2009

Pajonales_14

Morro de la Negra -hacia chorro del
Sao-

Posición: N 27°56,716' - W 015°40,307'

Altitud: 1228 Municipio: Tejeda

Localización:

Al pie de la pista de la pista, ladera
abajo, firme pedregoso con pinocha.
Pendiente: Muy fuerte



Datos del ejemplar

Perímetro: tronco 1= 1,48; tronco 2= 1,37
metros

Diámetro: tronco 1= 0,41; tronco 2= 0,32
metros

Altura: 21,55 metros

Copa

Diámetro: 9,80

Forma: pequeño abanderado; grande
aparasolado

Densidad: abierta

Presencia piñas: Si

Ramas secas: Si

% verde: 60

% muerta: 40

**Forma de la herida y medidas
máximas, en metros**

Herida sin medir.

Observaciones: En su base se
divide en dos troncos. El tronco
más fino está torcido.



Registro: 168

Toma de datos: (mes/día/año): 5/24/2009

Pajonales_15

Morro de la Negra -hacia Toscas de
Pajaritos

Posición: N 27°56,697' - W 015°40,650'

Altitud: 1197 Municipio: Tejeda

Localización:

Al pie de la pista.

Pendiente: Moderada a fuerte

Datos del ejemplar

Perímetro: 0,97 metros

Diámetro: 0,40 metros

Altura: 22,30 metros

Copa

Diámetro: 11,60

Forma: abanderada

Densidad: densa en la parte superior y
abierto en la resto

Presencia piñas: No

Ramas secas: Si

% verde: 40

% muerta: 60

**Forma de la herida y medidas
máximas, en metros**

sin hueco

Observaciones: La mayoría de
las ramas se abaten hacia el N.
Ladera NW



Registro: 169

Toma de datos: (mes/día/año): 5/24/2009

Pajonales_16

Morro de la Negra -hacia Toscas de
Pajaritos

Posición: N 27°56,712' - W 015°40,674'

Altitud: 1234 Municipio: Tejeda

Localización:

Al pie de la pista.

Pendiente: Moderada a fuerte

Datos del ejemplar

Perímetro: 0,80 metros

Diámetro: 0,60 metros

Altura: 25,66 metros

Copa

Diámetro: 10,70

Forma: cónica

Densidad: densa en la parte alta de la copa

Presencia piñas: Si

Ramas secas: Si

% verde: 30

% muerta: 70

**Forma de la herida y medidas
máximas, en metros**

llama 0,70*0,45*0,35

Observaciones: Tronco con
resina, hueco tipo llama. Árbol
sin inclinación y derecho.



Registro: 170

Toma de datos: (mes/día/año): 5/24/2009

Pajonales_17

Morro de la Negra -hacia Toscas de
Pajaritos

Posición: N 27°56,700' - W 015°40,679'

Altitud: 1238 Municipio: Tejeda

Localización:

Al pie de la pista.

Pendiente: Moderada a fuerte

Datos del ejemplar

Perímetro: 2,40 metros

Diámetro: 0,78 metros

Altura: 30,20 metros

Copa

Diámetro: 9,50

Forma: abanderada

Densidad: densa en la parte alta de la copa

Presencia piñas: No

Ramas secas: No

% verde: 20

% muerta: 80

**Forma de la herida y medidas
máximas, en metros**

llama 2,60*0,70*1,40

Observaciones: Pequeños brotes
de resina. Huevo largo y torcido
a la izquierda. Tronco sin
inclinación.



Registro: 171

Toma de datos: (mes/día/año): 5/24/2009

Pajonales_18

Morro de la Negra -hacia Toscas de
Pajaritos

Posición: N 27°56,718' - W 015°40,666'

Altitud: 1224 Municipio: Tejeda

Localización:

Al pie de la pista.

Pendiente: Moderada a fuerte

Datos del ejemplar

Perímetro: 2,10 metros

Diámetro: 0,57 metros

Altura: 24,5 metros

Copa

Diámetro: 12

Forma: aparasolada

Densidad: abierta

Presencia piñas: Si

Ramas secas: Si

% verde: 35

% muerta: 65

**Forma de la herida y medidas
máximas, en metros**

llama 1,35*0,45*0,27

Observaciones: Hueco
considerable, ramas secas, pino
ladera oriental- Norte.



Registro: 172

Toma de datos: (mes/día/año): 5/24/2009

Pajonales_19

Morro de la Negra -hacia Toscas de Pajaritos

Posición: N 27°56,728' - W 015°40,667'

Altitud: 1224 Municipio: Tejeda

Localización:

Al pie de la pista, ladera abajo.

Pendiente: Moderada a fuerte

Datos del ejemplar

Perímetro: 1,10 metros

Diámetro: 0,68 metros

Altura: 17 metros

Copa

Diámetro: 11,10

Forma: aparasolada

Densidad: abierta

Presencia piñas: Si

Ramas secas: No

% verde: 30

% muerta: 70

Forma de la herida y medidas máximas, en metros

llama 0,85*0,45*0,30

Observaciones: Bifurcación en dos pernadas que comienza a los 3m. Huecos de distinto tamaño: 1 pequeño pegado al suelo. Base del tronco orientada al N. Erosionado por la lluvia.



Registro: 173

Toma de datos: (mes/día/año): 6/21/2009

Manzanilla_1

Degollada de la Manzanilla -rodal selecto-

Posición: N 27°53,734' - W 015°35,346'

Altitud: 1131 Municipio: San Bartolomé de Tirajana

Localización:

Pista Cruz Grande- Degollada de la Manzanilla. Ladera rocosa con piedras. Situado por encima del camino a 6 m ladera arriba

Pendiente: Moderada a fuerte

Datos del ejemplar

Perímetro: 1,74 metros

Diámetro: 0,58 metros

Altura: 13,34 metros

Copa

Diámetro: 12,60

Forma: aparasolada

Densidad: abierta

Presencia piñas: No

Ramas secas: No

% verde: 75

% muerta: 25

Forma de la herida y medidas máximas, en metros

incipiente 0,48*0,38*0,05

Observaciones: Primera rama a 2,50 m de la base del tronco. -4 ramas de forma curvada. Se sitúa en la ladera ascendente a la izquierda del camino, 7 m aproximados. Posee 3 ramas inclinadas juntas hacia abajo. Quemado desde la base aproximadamente a 5 m de altura. Mayoría de ramas orientadas entre el norte y el oeste. Situado en una ladera pedregosa.



Registro: 174

Toma de datos: (mes/día/año): 6/21/2009

Manzanilla_2

Degollada de la Manzanilla -rodal selecto-

Posición: N 27°53,727' - W 015°35,342'

Altitud: 1122 Municipio: San Bartolomé de Tirajana

Localización:

Pista Cruz Grande- Degollada de la Manzanilla. Ladera rocosa con piedras. Situado por encima del camino a 30 m ladera arriba.

Pendiente: Moderada a fuerte

Datos del ejemplar

Perímetro: 2,47 metros

Diámetro: 0,80 metros

Altura: 13 metros

Copa

Diámetro: 14,11

Forma: cilíndrica

Densidad: abierta

Presencia piñas: No

Ramas secas: No

% verde: 70

% muerta: 30

Forma de la herida y medidas máximas, en metros

2 huecos: a) incipiente

0,35*0,50*0,08; b) incipiente

0,90*1*0,08

Observaciones: El pino tiene dos huecos. Existe una rama empinada hacia arriba aproximadamente a 3,50 m en la cara orientada hacia el sur. De las ramas principales salen ramificaciones muy finas tanto hacia arriba como hacia abajo. La zona quemada va desde la base hasta los 7m. Ladera rocosa con piedras. Situado por encima del camino a 30 m ladera arriba.



Registro: 175

Toma de datos: (mes/día/año): 6/21/2009

Manzanilla_3

Degollada de la Manzanilla -rodal selecto-

Posición: N 27°53,679' - W 015°35,414'

Altitud: 1075 Municipio: San Bartolomé de Tirajana

Localización:

Pista Cruz Grande- Degollada de la Manzanilla. Situada en ladera pedregosa con pendiente.

Pendiente: Muy fuerte

Datos del ejemplar

Perímetro: 3,06 metros

Diámetro: 0,96 metros

Altura: 16 metros

Copa

Diámetro: 13,95

Forma: aparasolada

Densidad: abierta

Presencia piñas: Si

Ramas secas: No

% verde: 70

% muerta: 30

Forma de la herida y medidas máximas, en metros

sin hueco

Observaciones: Situada en ladera pedregosa con pendiente, la bifurcación aparece a los 2 m aproximadamente de la base. Contiene bastantes piñas. Primera rama en la base. Contiene abundantes ramas secundarias. Lleno de resina en los primeros 3 m. Quemado más arriba de la bifurcación -(8 m aprox. desde la base)



Registro: 176

Toma de datos: (mes/día/año): 6/21/2009

Manzanilla_4

Degollada de la Manzanilla -rodal selecto-

Posición: N 27°53,688' - W 015°35,413'

Altitud: 1083 Municipio: San Bartolomé de Tirajana

Localización:

Pista Cruz Grande- Degollada de la Manzanilla. Situada en ladera pedregosa con pendiente.

Pendiente: Muy fuerte

Datos del ejemplar

Perímetro: 2,20 metros

Diámetro: 0,68 metros

Altura: 14,90 metros

Copa

Diámetro: 18,7

Forma: cilíndrica a aparasolada

Densidad: densa

Presencia piñas: No

Ramas secas: No

% verde: 75


% muerta: 25

Forma de la herida y medidas máximas, en metros

sin hueco

Observaciones: Ladera

pedregoso y pendiente. La rama más larga está situada del noroeste al sureste pero no se puede calcular por la pendiente así que cogemos una del suroeste al noroeste. A medio metro hay una rama con un agujero posiblemente por combustión de pinocha. La rama más larga mide 10,20 m.



Registro: 177

Toma de datos: (mes/día/año): 6/21/2009

Manzanilla_5

Degollada de la Manzanilla -rodal selecto-

Posición: N 27°53,790' - W 015°35,288'

Altitud: 1083 Municipio: San Bartolomé de Tirajana

Localización:

A unos 12 m de un camino de 1 m-1,5 m de ancho, pedregoso con piñas y pinocha.

Pendiente: Muy fuerte

Datos del ejemplar

Perímetro: 2,30 metros

Diámetro: 0,72 metros

Altura: 9,20 metros

Copa

Diámetro: 26

Forma: cónica irregular

Densidad: bastante densa en parte superior, inferior abierta

Presencia piñas: Si

Ramas secas: Si

% verde: 75

% muerta: 20

Forma de la herida y medidas máximas, en metros sin hueco

Observaciones: No llega a tener hueco pero se quedó sin corteza donde podría tener hueco.



Registro: 178

Toma de datos: (mes/día/año): 6/21/2009

Manzanilla_6

Degollada de la Manzanilla -rodal selecto-


Posición: N 27°53,805' - W 015°35,280'

Altitud: 1083 Municipio: San Bartolomé de Tirajana

Localización:

A 20 del camino aunque es muy difícil el acceso debido a la pendiente. Mucha pinocha.

Pendiente: Muy fuerte



Datos del ejemplar

Perímetro: 2,40 metros

Diámetro: 0,78 metros

Altura: 28,5 metros

Copa

Diámetro: 10,90

Forma: cilíndrica irregular

Densidad: densa

Presencia piñas: Si

Ramas secas: Si

% verde: 70

% muerta: 5

Forma de la herida y medidas máximas, en metros

sin hueco

Observaciones:

Registro: 179

Toma de datos: (mes/día/año): 6/21/2009

Manzanilla_7

Degollada de la Manzanilla -rodal selecto-

Posición: N 27°53,800' - W 015°35,290'

Altitud: 1115 Municipio: San Bartolomé de Tirajana

Localización:

A 40 del camino aunque es muy difícil el acceso debido a la pendiente. Mucha pinocha y pedregoso

Pendiente: Muy fuerte



Datos del ejemplar

Perímetro: 2,82 metros

Diámetro: 0,88 metros

Altura: 28,5 metros

Copa

Diámetro: 16,80

Forma: cilíndrica

Densidad: densa

Presencia piñas: Si

Ramas secas: Si

% verde: 80

% muerta: 10

Forma de la herida y medidas máximas, en metros

sin hueco

Observaciones: No tiene hueco pero está un poco cóncavo por la parte donde podría tener hueco.



Registro: 180

Toma de datos: (mes/día/año): 6/21/2009

Manzanilla_8

Degollada de la Manzanilla -rodal selecto-

Posición: N 27°53,732' - W 015°35,374'

Altitud: 1096 Municipio: San Bartolomé de Tirajana

Localización:

A 15 m del camino accediendo por una pendiente pronunciada de unos 55º y con muchas piedras sueltas.

Pendiente: Muy fuerte

Datos del ejemplar

Perímetro: 2,50 metros

Diámetro: 0,80 metros

Altura: 25,5 metros

Copa

Diámetro: 9,80

Forma: cilíndrica

Densidad: muy densa

Presencia piñas: Si

Ramas secas: No

% verde: 90

% muerta: 2

Forma de la herida y medidas máximas, en metros

sin hueco

Observaciones:



Registro: 181

Toma de datos: (mes/día/año): 6/21/2009

Manzanilla_9

Degollada de la Manzanilla -rodal selecto-

Posición: N 27°53,721' - W 015°35,378'

Altitud: 1095 Municipio: San Bartolomé de Tirajana

Localización:

A 10 m del camino accediendo por una pendiente pronunciada de unos 55º y con muchas piedras sueltas.

Pendiente: Muy fuerte

Datos del ejemplar

Perímetro: 1,80 metros

Diámetro: 0,56 metros

Altura: 25 metros

Copa

Diámetro: 9,10

Forma: cónica hasta la mitad y luego cilíndrica

Densidad: abierta

Presencia piñas: Si

Ramas secas: No


% verde: 75

% muerta: 8

Forma de la herida y medidas máximas, en metros

incipiente 0,25*0,60*0,05

Observaciones:



Registro: 182

Toma de datos: (mes/día/año): 6/21/2009

Manzanilla_10

Degollada de la Manzanilla -rodal selecto-

Posición: N 27°53,719' - W 015°35,377'

Altitud: 1095 Municipio: San Bartolomé de Tirajana

Localización:

A 10 m del camino 6 por una pendiente pronunciada de unos 55º y con muchas piedras sueltas.

Pendiente: Muy fuerte

Datos del ejemplar

Perímetro: 2,30 metros

Diámetro: 0,77 metros

Altura: 22 metros

Copa

Diámetro: 10,80

Forma: cónica

Densidad: muy abierta

Presencia piñas: Si

Ramas secas: Si

% verde: 80

% muerta: 10

Forma de la herida y medidas máximas, en metros

llama 1,29*0,40*0,38

Observaciones:



Registro: 183

Toma de datos: (mes/día/año): 7/19/2009

Pajonales_20

Degollada del Gigante -hacia la pista
de Alsándara-

Posición: N 27°56,727' - W 015°40,501'

Altitud: 1246 Municipio: Tejeda

Localización:

Se accede por la pista hacia arriba.
Acceso con mucha roca pequeña y suelta
y pinocha.
Pendiente: Muy fuerte

Datos del ejemplar

Perímetro: 3,12 metros

Diámetro: 1,04 metros

Altura: 11,85 metros

Copa

Diámetro: 11,70

Forma: globosa

Densidad: abierta

Presencia piñas: No

Ramas secas: No

% verde: 70

% muerta: 10

**Forma de la herida y medidas
máximas, en metros**

sin hueco

Observaciones: El tronco se
bifurca a 1,90 aprox.



Registro: 184

Toma de datos: (mes/día/año): 7/19/2009

Pajonales_21

Degollada del Gigante -hacia la pista de Alsándara-

Posición: N 27°56,708' - W 015°40,504'

Altitud: 1270 Municipio: Tejeda

Localización:

A 70 m de la pista. Camino con pinocha y pequeña roca suelta.

Pendiente: Muy fuerte

Datos del ejemplar

Perímetro: 2,65 metros

Diámetro: 0,87 metros

Altura: 10,67 metros

Copa

Diámetro: 13

Forma: irregular

Densidad: abierta

Presencia piñas: No

Ramas secas: No

% verde: 50

% muerta: 20

Forma de la herida y medidas máximas, en metros

sin hueco

Observaciones: En la base del tronco hay un entrante, similar a un hueco pero sin paredes.
Bifurcación del tronco a 2,35 de la base.



Registro: 185

Toma de datos: (mes/día/año): 7/19/2009

Pajonales_22

Degollada del Gigante -hacia la pista de Alsándara-


Posición: N 27°56,724' - W 015°40,465'

Altitud: 1242 Municipio: Tejeda

Localización:

Se sitúa en la ladera inclinada a la izquierda del camino aproximadamente a unos 40 m del camino.

Pendiente: Moderada a fuerte



Datos del ejemplar

Perímetro: 2,91 metros

Diámetro: 0,89 metros

Altura: 24,5 metros

Copa

Diámetro: 11,20

Forma: colíndrica

Densidad: abierta

Presencia piñas: Si

Ramas secas: Si

% verde: 60

% muerta: 40

Forma de la herida y medidas máximas, en metros

sin hueco

Observaciones: Los primeros 6 ó 7 m se encuentran calcinados, las ramas más cercanas al suelo se encuentran totalmente peladas.



Registro: 186

Toma de datos: (mes/día/año): 7/19/2009

Pajonales_23

Degollada del Gigante -hacia la pista de Alsándara-

Posición: N 27°56,709' - W 015°40,453'

Altitud: 1254 Municipio: Tejeda

Localización:

Se sitúa en la ladera inclinada a la izquierda del camino aproximadamente a unos 60 m del camino.

Pendiente: Moderada a fuerte

Datos del ejemplar

Perímetro: 3,80 metros

Diámetro: 1,10 metros

Altura: 29,90 metros

Copa

Diámetro: 14,15

Forma: cilíndrica

Densidad: abierta

Presencia piñas: Si

Ramas secas: Si

% verde: 50

% muerta: 50

Forma de la herida y medidas máximas, en metros

sin hueco

Observaciones: Base del tronco muy alargada aunque estrecha. De corte plano. La bifurcación comienza a 1,30. La separación entre la cara principal y la secundaria es de 53 cm. Aparecen muchas ramas secas que rozan con el suelo. La zona secundaria tiene un perímetro de 0,58 m mientras que la principal es de 0,95. Existe una única rama perpendicular al tronco 2º a unos 3 m de la base



Registro: 187

Toma de datos: (mes/día/año): 8/23/2009

Pajonales_24

Morro de la Negra -hacia chorro del
Sao-

Posición: N 27°56,690' - W 015°40,552'

Altitud: 1270 Municipio: Tejeda

Localización:

Ladera arriba de la pista de las Huesitas-
Alsándara. Pendiente fuerte y mucha
pinocha.

Pendiente: Muy fuerte

Datos del ejemplar

Perímetro: 3,00 metros

Diámetro: 0,93 metros

Altura: 14,84 metros

Copa

Diámetro: 15,50

Forma: cónica irregular

Densidad: abierta

Presencia piñas: Si

Ramas secas: Si


% verde: 55

% muerta: 10

**Forma de la herida y medidas
máximas, en metros**

llama y horno, 2,70*0,89*0,50,
con agujero 0,50*0,30

Observaciones: El hueco es
grande e irregular y tiene un
agujero que atraviesa el tronco.
Tiene una base muy ancha, un
poco más fino arriba. Cerca hay
otros 3 pinos dignos de catalogar
(...)



Registro: 188

Toma de datos: (mes/día/año): 8/23/2009

Pajonales_25

Morro de la Negra -hacia chorro del
Sao-

Posición: N 27°56,698' - W 015°40,542'

Altitud: 1265 Municipio: Tejeda

Localización:

Ladera arriba de la pista de las Huesitas-
Alsándara. Pendiente fuerte y mucha
pinocha.

Pendiente: Muy fuerte

Datos del ejemplar

Perímetro: 2,93 metros

Diámetro: 0,84 metros

Altura: 16,40 metros

Copa

Diámetro: 13,40

Forma: -Globosa- aparasolada

Densidad: densa

Presencia piñas: Si

Ramas secas: Si


% verde: 50

% muerta: 20

**Forma de la herida y medidas
máximas, en metros**

llama 0,92*0,40*0,40

Observaciones: Bastantes
piedras alrededor, mucha resina,
el más denso de la zona. Tronco
ancho de de forma bastante
uniforme. Una gran rama hacia
arriba de la pendiente, negra y
rozando el suelo.



Registro: 189

Toma de datos: (mes/día/año): 8/23/2009

Pajonales_26

Morro de la Negra -hacia chorro del
Sao-

Posición: N 27º56,704' - W 015º40,539'

Altitud: 1261 Municipio: Tejeda

Localización:

Ladera arriba de la pista de las Huesitas-
Alsándara. Pendiente fuerte y mucha
pinocha.

Pendiente: Muy fuerte

Datos del ejemplar

Perímetro: 3,22 metros

Diámetro: 0,99 metros

Altura: 28,82 metros

Copa

Diámetro: 17,50

Forma: aparasolada

Densidad: abierta

Presencia piñas: No

Ramas secas: No

% verde: 80

% muerta: 0

**Forma de la herida y medidas
máximas, en metros**

sin hueco

Observaciones: Sin hueco.

Ramas solo en la parte superior,
tronco menos quemado, mucho
más claro. Pocas ramas.



Registro: 190

Toma de datos: (mes/día/año): 8/23/2009

Pajonales_27

Morro de la Negra -hacia chorro del
Sao-

Posición: N 27°56,708' - W 015°40,545'

Altitud: 1254 Municipio: Tejeda

Localización:

Ladera arriba de la pista de las Huesitas-
Alsándara. Pendiente fuerte y mucha
pinocha.

Pendiente: Muy fuerte

Datos del ejemplar

Perímetro: 2,50 metros

Diámetro: 0,81 metros

Altura: 22,23 metros

Copa

Diámetro: 12,63

Forma: -aparabolada- cónica irregular

Densidad: densa arriba, abierta abajo

Presencia piñas: Si

Ramas secas: Si


% verde: 70

% muerta: 10

**Forma de la herida y medidas
máximas, en metros**

sin hueco

Observaciones: Pino bifurcado,
quemado en la base más en el
lado opuesto al camino, hacia el
sur. Parte superior ok, sin hueco.



Registro: 191

Toma de datos: (mes/día/año): 8/23/2009

Pajonales_28

Morro de la Negra -hacia chorro del
Sao-

Posición: N 27°56,738' - W 015°40,538'

Altitud: 1234 Municipio: Tejeda

Localización:

Junto a la pista. Ladera arriba de la pista
de las Huesitas-Alsándara. Pendiente
fuerte y mucha pinocha.

Pendiente: Baja a suave

Datos del ejemplar

Perímetro: 3,49 metros

Diámetro: 1,10 metros

Altura: 27 metros

Copa

Diámetro: 18,70

Forma: cilíndrica

Densidad: abierta

Presencia piñas: Si

Ramas secas: Si

% verde: 75

% muerta: 0

**Forma de la herida y medidas
máximas, en metros**

llama 7,50*0,79*0,55

Observaciones: El pino presenta
un agujero de grandes
dimensiones, decreciendo hacia
arriba hasta casi la mitad del
árbol. Tiene mucha resina en el
interior. El pino se encuentra en
el borde del camino.



Registro: 192

Toma de datos: (mes/día/año): 8/23/2009

Pajonales_29

Morro de la Negra -hacia chorro del
Sao-

Posición: N 27°56,725' - W 015°40,524'

Altitud: 1246 Municipio: Tejeda

Localización:

Ladera arriba de la pista de las Huesitas-
Alsándara. Pendiente fuerte y mucha
pinocha.

Pendiente: Muy fuerte



Datos del ejemplar

Perímetro: 2,59 metros

Diámetro: 0,78 metros

Altura: 20 metros

Copa

Diámetro: 14,35

Forma: aparasolada

Densidad: abierta

Presencia piñas: Si

Ramas secas: Si

% verde: 35

% muerta:

**Forma de la herida y medidas
máximas, en metros**

llama 1,13*0,76*0,29

Observaciones: Las primeras
ramas secas y las verdes a partir
de la mitad del tronco. Agujero
en la base con resina



Registro: 193

Toma de datos: (mes/día/año): 8/23/2009

Pajonales_30

Morro de la Negra -hacia chorro del
Sao-

Posición: N 27°56,690' - W 015°40,564'

Altitud: 1275 Municipio: Tejeda

Localización:

Ladera arriba de la pista de las Huesitas-
Alsándara. Pendiente fuerte y mucha
pinocha.

Pendiente: Muy fuerte

Datos del ejemplar

Perímetro: 2,35 metros

Diámetro: 0,79 metros

Altura: 23 metros

Copa

Diámetro: 10,84

Forma: cilíndrica

Densidad: abierta

Presencia piñas: No

Ramas secas: Si

% verde: 70

% muerta: 30

**Forma de la herida y medidas
máximas, en metros**

horno 1,20*0,40*0,49

Observaciones: Huevo a 80 cm
de la base , con una profundidad
de 40 cm hacia la base y 30 cm
hacia la copa respecto a la boca
del huevo. Con resina, muy
pocas ramas con acículas [con
hojas]



Registro: 194

Toma de datos: (mes/día/año): 9/27/2009

Picón_1

Lomo del Picón

Posición: N 27°56,667' - W 015°39,510'

Altitud: 1339 Municipio: Tejeda

Localización:

Se accede por el sendero que parte de la Cruz de las Huesitas hacia el Aserrador.

Pendiente: Baja

Datos del ejemplar

Perímetro: 3,43 metros

Diámetro: 0,93 metros

Altura: 27 metros

Copa

Diámetro: 16

Forma: cilíndrica

Densidad: densa

Presencia piñas: Si

Ramas secas: Si

% verde: 85

% muerta:



Forma de la herida y medidas máximas, en metros sin hueco

Observaciones: Pino bifurcado, la bifurcación empieza a 1,50 m. Ubicado al suroeste, montículo de piedras en la base del árbol, ramas secas en la parte inferior, buen estado de salud en comparación con sus vecinos.



Registro: 195

Toma de datos: (mes/día/año): 9/27/2009

Picón_2

Lomo del Picón

Posición: N 27°56,656' - W 015°39,471'

Altitud: 1344 Municipio: Tejeda

Localización:

Se accede por el sendero que parte de la Cruz de las Huesitas hacia el Aserrador.
Pendiente: Moderada

Datos del ejemplar

Perímetro: 2,33 metros

Diámetro: 0,80 metros

Altura: 25 metros

Copa

Diámetro: 13

Forma: abanderada

Densidad: abierta

Presencia piñas: Si

Ramas secas: Si

% verde: 60

% muerta:

Forma de la herida y medidas máximas, en metros

incipiente 1,52*0,70*0,12

Observaciones: En la punta de la colina entre 2 rocas grandes, al sureste del macizo, le sale una rama grande a 2 m de altura.



Registro: 196

Toma de datos: (mes/día/año): 9/27/2009

Picón_3

Lomo del Picón

Posición: N 27°56,686' - W 015°39,495'

Altitud: 1344 Municipio: Tejeda

Localización:

Se accede por el sendero que parte de la Cruz de las Huesitas hacia el Aserrador.

Pendiente: Baja



Datos del ejemplar

Perímetro: 2,85 metros

Diámetro: 0,81 metros

Altura: 27 metros

Copa

Diámetro: 13,40

Forma: abanderada

Densidad: abierta

Presencia piñas: Si

Ramas secas: Si

% verde: 60

% muerta:

Forma de la herida y medidas máximas, en metros

llama 0,65*0,95*0,20

Observaciones: Con "muñones" en el tronco, al sureste del macizo, con acículas grandes que salen de las ramas principales. (efecto limpiatubos post-incendio)



Registro: 197

Toma de datos: (mes/día/año): 9/27/2009

Picón_4

Lomo del Picón

Posición: N 27°56,671' - W 015°39,513'

Altitud: 1345 Municipio: Tejeda

Localización:

Se accede por el sendero que parte de la Cruz de las Huesitas hacia el Aserrador.

Pendiente: Baja

Datos del ejemplar

Perímetro: 2,19 metros

Diámetro: 0,75 metros

Altura: 22 metros

Copa

Diámetro: 12,75

Forma: aparasolada

Densidad: abierta

Presencia piñas: Si

Ramas secas: Si

% verde: 40

% muerta:

Forma de la herida y medidas máximas, en metros incipiente

Observaciones: Gran rama a 2 m de la base, está muy negro, al sureste del macizo.



Registro: 198

Toma de datos: (mes/día/año): 9/27/2009

Picón_5

Lomo del Picón

Posición: N 27°56,657' - W 015°39,517'

Altitud: 1340 Municipio: Tejeda

Localización:

Se accede por el sendero que parte de la Cruz de las Huesitas hacia el Aserrador.

Pendiente: Moderada

Datos del ejemplar

Perímetro: 2,19 metros

Diámetro: 0,68 metros

Altura: 30 metros

Copa

Diámetro: 14,47

Forma: cilíndrica

Densidad: densa

Presencia piñas: Si

Ramas secas: Si


% verde: 70

% muerta:

Forma de la herida y medidas máximas, en metros

incipiente 0,41*0,40*0,23

Observaciones: Con hueco incipiente, rama retorcida a 3 m de la base, acículas que salen de la rama retorcida principal.



Registro: 199

Toma de datos: (mes/día/año): 9/27/2009

Picón_6

Lomo del Picón

Posición: N 27°56,615' - W 015°39,527'

Altitud: 1379 Municipio: Tejeda

Localización:

Se accede por el sendero que parte de la Cruz de las Huesitas hacia el Aserrador.

Pendiente: Baja

Datos del ejemplar

Perímetro: 2,90 metros

Diámetro: 0,93 metros

Altura: 29 metros

Copa

Diámetro: 11,20

Forma: cilíndrica

Densidad: densa

Presencia piñas: Si

Ramas secas: Si

% verde: 85

% muerta:

Forma de la herida y medidas máximas, en metros

incipiente 0,10*0,50*0,10

Observaciones: Árbol bifurcado, el tronco que da al mar está en mejores condiciones. En medio de la bifurcación hay pinocha acumulada.



Registro: 200

Toma de datos: (mes/día/año): 9/27/2009

Picón_7

Lomo del Picón

Posición: N 27°56,620' - W 015°39,506'

Altitud: 1302 Municipio: Tejeda

Localización:

Se accede por el sendero que parte de la Cruz de las Huesitas hacia el Aserrador.

Pendiente: Baja a suave

Datos del ejemplar

Perímetro: 2,63 metros

Diámetro: 0,84 metros

Altura: 25 metros

Copa

Diámetro: 15,45

Forma: cilíndrica


Densidad: densa

Presencia piñas: Si

Ramas secas: Si

% verde: 80

% muerta:



Forma de la herida y medidas máximas, en metros sin hueco

Observaciones: "Muñón" mirando al sur a 2 m de altura. Gran rama con acículas abundantes.



Registro: 201

Toma de datos: (mes/día/año): 9/27/2009

Picón_8

Lomo del Picón

Posición: N 27°56,658' - W 015°39,498'

Altitud: 1339 Municipio: Tejeda

Localización:

Se accede por el sendero que parte de la Cruz de las Huesitas hacia el Aserrador.
Pendiente: Moderada

Datos del ejemplar

Perímetro: 2,20 metros

Diámetro: 0,69 metros

Altura: 32,27 metros

Copa

Diámetro: 10,30

Forma: cilíndrica irregular


Densidad: abierta

Presencia piñas: Si

Ramas secas: Si

% verde: 70

% muerta: 20



Forma de la herida y medidas máximas, en metros sin hueco

Observaciones: Hay 2 pinos juntos, el de la izquierda ha desarrollado más ramas hacia ese lado y el otro al lado contrario, las centrales son más pequeñas, quemado desde la base.



Registro: 202

Toma de datos: (mes/día/año): 9/27/2009

Picón_9

Lomo del Picón

Posición: N 27°56,656' - W 015°39,502'

Altitud: 1339 Municipio: Tejeda

Localización:

Se accede por el sendero que parte de la Cruz de las Huesitas hacia el Aserrador.

Pendiente: Baja

Datos del ejemplar

Perímetro: 2,40 metros

Diámetro: 0,75 metros

Altura: 29,7 metros

Copa

Diámetro: 7

Forma: cilíndrica irregular

Densidad: abierta

Presencia piñas: No


Ramas secas: Si

% verde: 80

% muerta: 10

Forma de la herida y medidas máximas, en metros sin hueco

Observaciones: Quemado desde la base hasta 6 m.



Registro: 203

Toma de datos: (mes/día/año): 9/27/2009

Picón_10

Lomo del Picón

Posición: N 27°56,660' - W 015°39,509'

Altitud: 1342 Municipio: Tejeda

Localización:

Se accede por el sendero que parte de la Cruz de las Huesitas hacia el Aserrador.

Pendiente: Baja

Datos del ejemplar

Perímetro: 2,30 metros

Diámetro: 0,70 metros

Altura: 24,48 metros

Copa

Diámetro: 10,70

Forma: cilíndrica

Densidad: densa en la parte superior y abierta en la inferior

Presencia piñas: No

Ramas secas: Si


% verde: 85

% muerta: 10

Forma de la herida y medidas máximas, en metros

incipiente 0,35*0,90*0,25

Observaciones: Hacia la mitad del tronco hay una acumulación de ramas que parece un gran nido.



Registro: 204

Toma de datos: (mes/día/año):
10/25/2009

Picón_11

Lomo del Picón

Posición: N 27°56,675' - W 015°39,513'

Altitud: 1307 Municipio: Tejeda

Localización:

Se accede por el sendero que parte de la Cruz de las Huesitas hacia el Aserrador.
Pendiente: Moderada

Datos del ejemplar

Perímetro: 1,96 metros

Diámetro: 0,62 metros

Altura: 22 metros

Copa

Diámetro: 12,70

Forma: cilíndrica

Densidad: abierta

Presencia piñas: Si

Ramas secas: Si


% verde: 85

% muerta:

Forma de la herida y medidas máximas, en metros

sin hueco

Observaciones: Tiene 2 pinos cercanos que forman una especie de simetría. Ramas poco densas hasta la copa. Situado al pie de una roca.



Registro: 205

Toma de datos: (mes/día/año):
10/25/2009

Picón_12

Lomo del Picón

Posición: N 27°56,687' - W 015°39,512'

Altitud: 1330 Municipio: Tejeda

Localización:

Se accede por el sendero que parte de la Cruz de las Huesitas hacia el Aserrador.
Pendiente: Moderada

Datos del ejemplar

Perímetro: 2,20 metros

Diámetro: 0,70 metros

Altura: 27 metros

Copa

Diámetro: 12,30

Forma: cilíndrica

Densidad: densa

Presencia piñas: Si

Ramas secas: No


% verde: 95

% muerta:

Forma de la herida y medidas máximas, en metros

incipiente

Observaciones: Es mucho más denso que su "hermano". En la base del tronco puede haber un inicio de hueco debajo de la rama seca.



Registro: 206

Toma de datos: (mes/día/año):
10/25/2009

Picón_13

Lomo del Picón

Posición: N 27°56,676' - W 015°39,541'

Altitud: 1325 Municipio: Tejeda

Localización:

Se accede por el sendero que parte de la Cruz de las Huesitas hacia el Aserrador.
Pendiente: Moderada

Datos del ejemplar

Perímetro: 1,57 metros

Diámetro: 0,54 metros

Altura: 22 metros

Copa

Diámetro: 10,10

Forma: escoba

Densidad: abierta

Presencia piñas: No

Ramas secas: Si

% verde: 20

% muerta:

Forma de la herida y medidas máximas, en metros

incipiente 0,32*0,17*0,22

Observaciones: Tronco pelado-pobre. Sale un muñón y una rama vertical. En la base del hueco está lleno de pinocha.



Registro: 207

Toma de datos: (mes/día/año):
10/25/2009

Picón_14

Lomo del Picón

Posición: N 27°56,692' - W 015°39,528'

Altitud: 1323 Municipio: Tejeda

Localización:

Se accede por el sendero que parte de la Cruz de las Huesitas hacia el Aserrador.
Pendiente: Moderada



Datos del ejemplar

Perímetro: 2,88 metros

Diámetro: 0,81 metros

Altura: 23 metros

Copa

Diámetro: 9,50

Forma: cónica

Densidad: densa

Presencia piñas: Si

Ramas secas: No

% verde: 75

% muerta:

Forma de la herida y medidas máximas, en metros

llama 1,26*0,60*0,35

Observaciones: Pino bifurcado y el hueco ha consumido la mayor parte de la base del tronco, se observa acumulación de pinocha y restos de corteza y supura resina, la mitad inferior posee ramas secas y la superior es muy densa.



Registro: 208

Toma de datos: (mes/día/año):
10/25/2009

Picón_15

Lomo del Picón

Posición: N 27°56,680' - W 015°39,533'

Altitud: 1327 Municipio: Tejeda

Localización:

Se accede por el sendero que parte de la Cruz de las Huesitas hacia el Aserrador.
Pendiente: Moderada

Datos del ejemplar

Perímetro: 1,99 metros

Diámetro: 0,56 metros

Altura: 25 metros

Copa

Diámetro: 10,90

Forma: abanderada

Densidad: abierta

Presencia piñas: No

Ramas secas: Si


% verde: 50

% muerta: 50

Forma de la herida y medidas máximas, en metros

sin hueco

Observaciones: El perímetro se calculó a 1 m de altura porque había una rama que impedía la medida a 1,30. Posible inicio de hueco en la base. Hay una rama seca prominente pegada al suelo de la cual sale un brote.



Registro: 209

Toma de datos: (mes/día/año):
10/25/2009

Picón_16

Lomo del Picón

Posición: N 27°56,682' - W 015°39,556'

Altitud: 1303 Municipio: Tejeda

Localización:

Se accede por el sendero que parte de la Cruz de las Huesitas hacia el Aserrador.
Pendiente: Moderada

Datos del ejemplar

Perímetro: 2,08 metros

Diámetro: 0,60 metros

Altura: 20 metros

Copa

Diámetro: 15,10

Forma: abanderada

Densidad: abierta

Presencia piñas: Si

Ramas secas: No


% verde: 15

% muerta:

Forma de la herida y medidas máximas, en metros

a) horno 0,68*0,22*0,12 b) incipiente

Observaciones: Rezuma resina. Tiene 2 huecos: Uno bien definido, con pinocha acumulada en la base del hueco [pero con aspecto de servir a una extracción de resina]: el otro es un hueco incipiente. Ramas secas hacia abajo. Los brotes en la copa salen desde el tronco y de las ramas principales [escoba]



Registro: 210

Toma de datos: (mes/día/año):
10/25/2009

Picón_17

Lomo del Picón

Posición: N 27°56,630' - W 015°39,498'

Altitud: 1338 Municipio: Tejeda

Localización:

Se accede por el sendero que parte de la Cruz de las Huesitas hacia el Aserrador.
Pendiente: Baja

Datos del ejemplar

Perímetro: 2,08 metros

Diámetro: 0,66 metros

Altura: 26,04 metros

Copa

Diámetro: 13,20

Forma: abanderada

Densidad: densa

Presencia piñas: Si


Ramas secas: No

% verde: 80

% muerta:

Forma de la herida y medidas máximas, en metros
sin hueco

Observaciones:



Registro: 211

Toma de datos: (mes/día/año):
10/25/2009

Picón_18

Lomo del Picón

Posición: N 27°56,629' - W 015°39,500'

Altitud: 1334 Municipio: Tejeda

Localización:

Se accede por el sendero que parte de la Cruz de las Huesitas hacia el Aserrador.
Pendiente: Baja

Datos del ejemplar

Perímetro: 2,35 metros

Diámetro: 0,70 metros

Altura: 28,05 metros

Copa

Diámetro: 11,45

Forma: cónica

Densidad: abierta

Presencia piñas: Si

Ramas secas: No



% verde: 90

% muerta: 2

Forma de la herida y medidas máximas, en metros

sin hueco

Observaciones: Sin ramas hasta unos 8 o 9 m



Registro: 212

Toma de datos: (mes/día/año):
10/25/2009

Picón_19

Lomo del Picón

Posición: N 27°56,619' - W 015°39,517'

Altitud: 1325 Municipio: Tejeda

Localización:

Se accede por el sendero que parte de la Cruz de las Huesitas hacia el Aserrador.
Pendiente: Baja

Datos del ejemplar

Perímetro: 2,55 metros

Diámetro: 0,82 metros

Altura: 24,75 metros

Copa

Diámetro: 14,10

Forma: abanderada

Densidad: densa

Presencia piñas: No

Ramas secas: No



% verde: 90

% muerta:

Forma de la herida y medidas máximas, en metros

sin hueco

Observaciones: Tiene una rama q a los 8 m del suelo que sigue la misma proyección que el tronco.



Registro: 213

Toma de datos: (mes/día/año):
10/25/2009

Picón_20

Lomo del Picón

Posición: N 27°56,518' - W 015°39,611'

Altitud: 1317 Municipio: Tejeda

Localización:

Se accede por el sendero que parte de la Cruz de las Huesitas hacia el Aserrador.
Pendiente: Baja

Datos del ejemplar

Perímetro: 2,50 metros

Diámetro: 0,83 metros

Altura: 24,02 metros

Copa

Diámetro: 9,80

Forma: cilíndrica

Densidad: abierta

Presencia piñas: Si

Ramas secas: No

% verde: 85

% muerta: 5

Forma de la herida y medidas máximas, en metros

incipiente 0,30*0,45*0,27

Observaciones: A 1 m del suelo gran rama seccionada probablemente por el fuego . En la copa separación del tronco principal en dos.



Registro: 214

Toma de datos: (mes/día/año):
10/25/2009

Picón_21

Lomo del Picón

Posición: N 27°56,625' - W 015°39,534'

Altitud: 1319 Municipio: Tejeda

Localización:

Se accede por el sendero que parte de la Cruz de las Huesitas hacia el Aserrador.
Pendiente: Moderada

Datos del ejemplar

Perímetro: 2,40 metros

Diámetro: 0,74 metros

Altura: 32,43 metros

Copa

Diámetro: 11,80

Forma: abanderada

Densidad: abierta

Presencia piñas: No

Ramas secas: No


% verde: 70

% muerta: 15

Forma de la herida y medidas máximas, en metros

llama 1,22*0,95*0,38

Observaciones: A 7 m del suelo rama gruesa con forma de jarra.



Registro: 215

Toma de datos: (mes/día/año):
10/25/2009

Picón_22

Lomo del Picón

Posición: N 27°56,621' - W 015°39,543'

Altitud: 1312 Municipio: Tejeda

Localización:

Se accede por el sendero que parte de la Cruz de las Huesitas hacia el Aserrador.
Pendiente: Moderada

Datos del ejemplar

Perímetro: 2,22 metros

Diámetro: 0,73 metros

Altura: 27,91 metros

Copa

Diámetro: 14,80

Forma: cilíndrica

Densidad: abierta

Presencia piñas: Si

Ramas secas: No

% verde: 40

% muerta: 2

Forma de la herida y medidas máximas, en metros

llama 1,60*0,35*0,25

Observaciones: Muy resinoso por encima del hueco. Sin ramas hasta aproximadamente los 14 m [el hueco parece de extracción].



Registro: 216

Toma de datos: (mes/día/año):
10/25/2009

Picón_23

Lomo del Picón

Posición: N 27°56,630' - W 015°39,527'

Altitud: 1309 Municipio: Tejeda

Localización:

Se accede por el sendero que parte de la Cruz de las Huesitas hacia el Aserrador.
Pendiente: Moderada

Datos del ejemplar

Perímetro: 2,20 metros

Diámetro: 0,64 metros

Altura: 30,16 metros

Copa

Diámetro: 12,10

Forma: abanderada

Densidad: densa

Presencia piñas: No

Ramas secas: No


% verde: 80

% muerta: 4

Forma de la herida y medidas máximas, en metros

sin hueco

Observaciones: a 4 m del suelo el tronco se divide en 2.



Registro: 217

Toma de datos: (mes/día/año):
10/25/2009

Picón_24

Lomo del Picón

Posición: N 27°56,632' - W 015°39,521'

Altitud: 1304 Municipio: Tejeda

Localización:

Se accede por el sendero que parte de la Cruz de las Huesitas hacia el Aserrador.
Pendiente: Baja

Datos del ejemplar

Perímetro: 2,20 metros

Diámetro: 0,67 metros

Altura: 27,15 metros

Copa

Diámetro: 12,90

Forma: cilíndrica irregular

Densidad: densa

Presencia piñas: No


Ramas secas: No

% verde: 90

% muerta:

Forma de la herida y medidas máximas, en metros
sin hueco

Observaciones: Rama seca a 2 m del suelo y otro brazo como a 4 m.



Registro: 218

Toma de datos: (mes/día/año):
11/15/2009

Inagua_7

Barranco de Inagua -ladera este-

Posición: N 27°57,160' - W 015°44,157'

Altitud: 973 **Municipio:** Tejeda

Localización:

Situado en la derecha de la pista en dirección al barranco, junto a otro pino singular.

Pendiente: Muy fuerte

Datos del ejemplar

Perímetro: 3,20 metros

Diámetro: 0,92 metros

Altura: 24 metros

Copa

Diámetro: 14,30

Forma: cilíndrica abanderada

Densidad: densa

Presencia piñas: Si

Ramas secas: Si

% verde: 50

% muerta: 50

Forma de la herida y medidas máximas, en metros

sin hueco

Observaciones: Carbonizado en la base. Parte inferior de la copa quemada. Brota resina. "Pafrán"



Registro: 219

Toma de datos: (mes/día/año):
11/15/2009

Inagua_8

Barranco de Inagua -ladera este-

Posición: N 27°57,170' - W 015°44,139'

Altitud: 982 Municipio: Tejeda

Localización:

Situado al lado del anterior.

Pendiente: Muy fuerte

Datos del ejemplar

Perímetro: 3,10 metros

Diámetro: 0,93 metros

Altura: 18 metros

Copa

Diámetro: 14,10

Forma: lobulada

Densidad: densa

Presencia piñas: Si

Ramas secas: Si

% verde: 70

% muerta: 30

Forma de la herida y medidas máximas, en metros

horno 2,40*0,72*0,50

Observaciones: Parece en mal estado de salud. Picadura de carcoma. Ruidos internos. Rama baja seca. "Pino-coma"



Registro: 220

Toma de datos: (mes/día/año):
11/15/2009

Inagua_9

Barranco de Inagua -ladera este-

Posición: N 27°57,160' - W 015°44,157'

Altitud: 979 Municipio: Tejeda

Localización:

Situado al lado del anterior.

Pendiente: Escarpada

Datos del ejemplar

Perímetro: 2,80 metros

Diámetro: 0,92 metros

Altura: 14,50 metros

Copa

Diámetro: 16,27

Forma: aparasolada

Densidad: abierta

Presencia piñas: Si

Ramas secas: Si

% verde: 40

% muerta: 60

**Forma de la herida y medidas
máximas, en metros
sin hueco**

Observaciones: Quemado en la parte inferior. Pino bifurcado, copa en forma de enredadera, segundo tronco ramificado. Sangra abundante resina. "Abuela Fantástica"



Registro: 221

Toma de datos: (mes/día/año):
11/15/2009

Inagua_10

Barranco de Inagua -ladera este-

Posición: N 27°57,160' - W 015°44,157'

Altitud: 979 Municipio: Tejeda

Localización:

Pista del Aula a las Casas de Inagua junto
al tanque.

Pendiente: Moderada a fuerte

Datos del ejemplar

Perímetro: 4,60 metros

Diámetro: 1,30 metros

Altura: 30 metros

Copa

Diámetro: 22,10

Forma: aparasolada

Densidad: abierta

Presencia piñas: Si

Ramas secas: Si

% verde: 30

% muerta: 70

**Forma de la herida y medidas
máximas, en metros**


llama 6*1,50*0,60

Observaciones: Muy

deteriorado. Tronco quemado.

Ramas bajas secas. Porte

impresionante. Bifurcado a 15
m. "Sabana"



Registro: 222

Toma de datos: (mes/día/año):
11/15/2009

Inagua_11

Barranco de Inagua -ladera oeste-

Posición: N 27°57,049' - W 015°44,426'

Altitud: 1008 Municipio: La Aldea

Localización:

a 1km apróx de la pista, anadando por un terreno pedregoso con pinocha y con mucha maleza. Muy difícil acceso.

Pendiente: Escarpada

Datos del ejemplar

Perímetro: 3,27 metros

Diámetro: 0,96 metros

Altura: 26,25 metros

Copa

Diámetro: 16,20

Forma: globosa

Densidad: densa

Presencia piñas: Si

Ramas secas: Si



% verde: 80

% muerta: 15

Forma de la herida y medidas máximas, en metros

sin hueco

Observaciones: Rezuma un poco de resina. Las ramas inferiores están casi todas muertas y algunas de ellas muy secas.



Registro: 223

Toma de datos: (mes/día/año):
11/15/2009

Inagua_12

Barranco de Inagua -ladera oeste-


Posición: N 27°57,214' - W 015°44,479'

Altitud: 959 Municipio: La Aldea

Localización:

A 1,5 km apróx. de la pista, andando por un terreno pedregoso con pinocha y con mucha maleza. Muy difícil acceso.

Pendiente: Escarpada



Datos del ejemplar

Perímetro: 4,33 metros

Diámetro: 1,19 metros

Altura: 32,4 metros

Copa

Diámetro: 20

Forma: globosa irregular

Densidad: densa arriba y abierta abajo

Presencia piñas: Si

Ramas secas: Si

% verde: 80

% muerta: 10

Forma de la herida y medidas máximas, en metros

llama 2,10*0,80*1,30

Observaciones:



Registro: 224

Toma de datos: (mes/día/año): 4/25/2010

S.Antonio_88

Cercano a Lomo del Barbusano

Posición: N 27°55,317' - W 015°41,283'

Altitud: 965 Municipio: Mogán

Localización:

A la derecha de la pista del inicio de la pista Cruz de San Antonio-Aula, a 200 m de la entrada en pendiente.

Pendiente: Baja

Datos del ejemplar

Perímetro: 0,92 metros

Diámetro: 0,60 metros

Altura: 23,3 metros

Copa

Diámetro: 11,36

Forma: cilíndrica - cónica irregular

Densidad: densa

Presencia piñas: Si

Ramas secas: No

% verde: 80

% muerta: 10

Forma de la herida y medidas máximas, en metros

sin hueco

Observaciones:



Registro: 225

Toma de datos: (mes/día/año): 4/25/2010

S.Antonio_89

Cercano a Lomo del Barbusano

Posición: N 27°55,337' - W 015°41,348'

Altitud: 938 Municipio: Mogán

Localización:

A 150 m en línea recta de la pista Cruz de San Antonio-Aula pero se accede serpenteando recorriendo unos 200 m. Está en una pendiente rocosa. Pendiente: Muy fuerte

Datos del ejemplar

Perímetro: 2,12 metros

Diámetro: 0,63 metros

Altura: 25,9 metros

Copa

Diámetro: 9

Forma: cónica irregular

Densidad: densa

Presencia piñas: No

Ramas secas: Si

% verde: 35

% muerta: 50

Forma de la herida y medidas máximas, en metros

sin hueco

Observaciones: Copa más frondosa y el resto del tronco más ramas secas que verdes. Roca apoyada en la base.



Registro: 226

Toma de datos: (mes/día/año): 4/25/2010

S.Antonio_90

Cercano a Lomo del Barbusano

Posición: N 27°55,316' - W 015°41,339'

Altitud: 929 Municipio: Mogán

Localización:

A 20 m a la izquierda de la pista. A 500 m de la cadena de la pista Cruz de San Antonio-Aula
Pendiente: Muy fuerte

Datos del ejemplar

Perímetro: 2,60 metros

Diámetro: 0,75 metros

Altura: 20,90 metros

Copa

Diámetro: 9,80

Forma: abanderada

Densidad: densa

Presencia piñas: Si

Ramas secas: Si

% verde: 60

% muerta: 10

Forma de la herida y medidas máximas, en metros
sin hueco

Observaciones: Pendiente acusada.



Registro: 227

Toma de datos: (mes/día/año): 4/25/2010

S.Antonio_91

Cercano a Lomo del Barbusano

Posición: N 27°55,406' - W 015°41,337'

Altitud: 947 Municipio: Mogán

Localización:

A 2 m a la izquierda de la pista. A 500 m de la cadena de la pista Cruz de San Antonio-Aula.

Pendiente: Muy fuerte

Datos del ejemplar

Perímetro: 3,20 metros

Diámetro: 1,03 metros

Altura: 25,4 metros

Copa

Diámetro: 14

Forma: cilíndrica

Densidad: densa

Presencia piñas: Si

Ramas secas: Si

% verde: 80

% muerta: 5

Forma de la herida y medidas máximas, en metros

sin hueco

Observaciones: Tiene una protuberancia situada a 2 m de altura con forma de cabeza de hipopótamo. Aglomeración de pinocha a unos 20 m (parece un nido)



Registro: 228

Toma de datos: (mes/día/año): 4/25/2010

S.Antonio_92

Cercano a Lomo del Barbusano

Posición: N 27°55,375' - W 015°41,315'

Altitud: 947 Municipio: Mogán

Localización:

En la pista Cruz de San Antonio-Aula.

Pendiente: Moderada



Datos del ejemplar

Perímetro: 2,14 metros

Diámetro: 0,74 metros

Altura: 18 metros

Copa

Diámetro: 10,25

Forma: aparasolada

Densidad: abierta

Presencia piñas: No

Ramas secas: Si

% verde: 50

% muerta: 50

Forma de la herida y medidas máximas, en metros

llama 1,63*0,49*0,13

Observaciones: Tiene hueco.

Parte baja seca y parte alta

verde. Tiene anexo un espolón

en la parte baja del árbol.



Registro: 229

Toma de datos: (mes/día/año): 4/25/2010

S.Antonio_93

Cercano a Lomo del Barbusano

Posición: N 27°55,378' - W 015°41,312'

Altitud: 955 Municipio: Mogán

Localización:

En la pista Cruz de San Antonio-Aula.

Pendiente: Moderada a fuerte

Datos del ejemplar

Perímetro: 2,13 metros

Diámetro: 0,70 metros

Altura: 16 metros

Copa

Diámetro: 8,60

Forma: cilíndrica

Densidad: densa

Presencia piñas: No

Ramas secas: Si

% verde: 80

% muerta: 20



Forma de la herida y medidas máximas, en metros
incipiente

Observaciones: Pequeño hueco. Pocas rmas secas. En la parte inferior del tronco aprox. A los 4 m de altura presenta ramas cortadas. Al lado del agujero existe una roca lisa.



Registro: 230

Toma de datos: (mes/día/año): 4/25/2010

S.Antonio_94

Cercano a Lomo del Barbusano

Posición: N 27°55,385' - W 015°41,323'

Altitud: 962 Municipio: Mogán

Localización:

En la pista Cruz de San Antonio-Aula.

Pendiente: Moderada a fuerte

Datos del ejemplar

Perímetro: 1,22 metros

Diámetro: 0,67 metros

Altura: 22 metros

Copa

Diámetro: 12

Forma: cilíndrica

Densidad: densa

Presencia piñas: No

Ramas secas: No

% verde: 95

% muerta:



Forma de la herida y medidas máximas, en metros

sin hueco

Observaciones: Aparecen ramas cortadas.



Registro: 231

Toma de datos: (mes/día/año): 4/25/2010

S.Antonio_95

Cercano a Lomo del Barbusano


Posición: N 27°55,386' - W 015°41,340'

Altitud: 955 Municipio: Mogán

Localización:

En la pista Cruz de San Antonio-Aula.

Pendiente: Fuerte



Datos del ejemplar

Perímetro: 2,50 metros

Diámetro: 0,77 metros

Altura: 24 metros

Copa

Diámetro: 18

Forma: aparasolada

Densidad: densa

Presencia piñas: Si

Ramas secas: Si

% verde: 70

% muerta: 30

Forma de la herida y medidas máximas, en metros

llama 1,10*0,37*0,12

Observaciones: Hay una roca que tapa el hueco. Está junto a una pared de piedra. Tiene resina alrededor del hueco. Tiene ramas retorcidas que se ven desde la pista.



Registro: 232

Toma de datos: (mes/día/año): 4/25/2010

S.Antonio_96

Cercano a Lomo del Barbusano

Posición: N 27°55,431' - W 015°41,317'

Altitud: 969 Municipio: Mogán

Localización:

En la pista Cruz de San Antonio-Aula.

Pendiente: Fuerte

Datos del ejemplar

Perímetro: 0,79 metros

Diámetro: 0,60 metros

Altura: 22 metros

Copa

Diámetro: 11,90

Forma: cilíndrica


Densidad: abierta

Presencia piñas: Si

Ramas secas: Si

% verde: 50

% muerta: 50



Forma de la herida y medidas máximas, en metros
sin hueco

Observaciones: Tiene resina. No existen huecos. Como a unos 4 m le sale una rama bifurcada.



Registro: 233

Toma de datos: (mes/día/año): 4/25/2010

S.Antonio_97

Cercano a Lomo del Barbusano

Posición: N 27°55,431' - W 015°41,317'

Altitud: 969 Municipio: Mogán

Localización:

En la pista Cruz de San Antonio-Aula.

Pendiente: Fuerte



Datos del ejemplar

Perímetro: 1,69 metros

Diámetro: 0,60 metros

Altura: 20 metros

Copa

Diámetro: sin copa

Forma: -

Densidad: -

Presencia piñas: Si

Ramas secas: Si

% verde: 0

% muerta: 100

Forma de la herida y medidas máximas, en metros

sin hueco

Observaciones: Está muy seco, no tiene copa. Está rodeado de piedras. Rodeado de multitud de pinos singulares.



Registro: 234

Toma de datos: (mes/día/año): 5/23/2010

Alsándara_1

Alsándara-La Meseta -rodal selecto-

Posición: N 27°57,132' - W 015°41,704'

Altitud: 1485 Municipio: Tejeda

Localización:

A 5 m de la pista, vertiente abajo.

Pedregoso.

Pendiente: Escarpada

Datos del ejemplar

Perímetro: 3,60 metros

Diámetro: 1,24 metros

Altura: 24 metros

Copa

Diámetro: 10,90

Forma: cilíndrica


Densidad: abierta

Presencia piñas: No

Ramas secas: Si

% verde: 75

% muerta: -



Forma de la herida y medidas máximas, en metros

llama 2,45*1,03,0,90

Observaciones: Muy cerca de la pista, empieza a tener la corteza plateada. La primera rama comenzando del tronco hacia arriba está cortada. Sus ramas más secas son las que están más cercanas al suelo. El agujero se ve cuando vamos por la pista de Alsándara a Cruz de la Huesita.



Registro: 235

Toma de datos: (mes/día/año): 5/23/2010

Alsándara_2

Alsándara-La Meseta -rodal selecto-

Posición: N 27°57,143' - W 015°41,686'

Altitud: 1494 Municipio: Tejeda

Localización:

A 20 de la pista, ladera arriba.

Pendiente: Muy fuerte

Datos del ejemplar

Perímetro: 1,74 metros

Diámetro: 0,54 metros

Altura: 17 metros

Copa

Diámetro: 6,38

Forma: cónica


Densidad: densa

Presencia piñas: Si

Ramas secas: Si

% verde: 90

% muerta: -



Forma de la herida y medidas máximas, en metros
incipiente

Observaciones: Huevo tapado con piedras. Buen estado de salud, sólo restos de quemado en la base del pino. Muy frondoso en parte superior, saliendo grtotes en el resto del tronco. Situado en subida desde pista a 20 m



Registro: 236

Toma de datos: (mes/día/año): 5/23/2010

Alsándara_3

Alsándara-La Meseta -rodal selecto-

Posición: N 27°57,154' - W 015°41,730'

Altitud: 1465 Municipio: Tejeda

Localización:

Cercano a la pista, ladera abajo. Junto a la entrada del sendero que discurre por la hoyeta.

Pendiente: Muy fuerte

Datos del ejemplar

Perímetro: 1,84 metros

Diámetro: 0,64 metros

Altura: 17,50 metros

Copa

Diámetro: 8,10

Forma: cónica-cilíndrica

Densidad: densa

Presencia piñas: No

Ramas secas: Si

% verde: 65

% muerta: -

Forma de la herida y medidas máximas, en metros

sin hueco

Observaciones: Rodeado de rocas en su base. En la primera mitad tien multitud de ramas secas. Parte intermedia con brotes.



Registro: 237

Toma de datos: (mes/día/año): 5/23/2010

Alsándara_4

Alsándara-La Meseta -rodal selecto-

Posición: N 27°57,154' - W 015°41,757'

Altitud: 1470 Municipio: Tejeda

Localización:

Cercano a la pista ladera abajo.

Pendiente: Baja a suave

Datos del ejemplar

Perímetro: 3,14 metros

Diámetro: 0,97 metros

Altura: 20 metros

Copa

Diámetro: 9

Forma: aparasolada

Densidad: densa

Presencia piñas: Si

Ramas secas: No

% verde: 90

% muerta: -



Forma de la herida y medidas máximas, en metros

horno 1,14*0,60*0,45

Observaciones: Hueco

impresionante con forma de lágrima. Esta a 0,65 m de la base. Está brotando tras el fuego.



Registro: 238

Toma de datos: (mes/día/año): 5/23/2010

Alsándara_5

Alsándara-La Meseta -rodal selecto-

Posición: N 27°57,138' - W 015°41,760'

Altitud: 1457 Municipio: Tejeda

Localización:

Cercano a la pista ladera abajo.

Pendiente: Escarpada

Datos del ejemplar

Perímetro: 2,65 metros

Diámetro: 0,83 metros

Altura: 19,80 metros

Copa

Diámetro: 8

Forma: aparasolada

Densidad: abierta

Presencia piñas: Si

Ramas secas: No

% verde: 0

% muerta: 100


Forma de la herida y medidas máximas, en metros

2 huecos: a) llama

0,60*0,53*0,15 b) horno

0,30*0,24*0,24

Observaciones: 2 huecos: uno por la parte de atrás pegado al afloramiento rocoso. Otro por delante tipo horno muy circular. El hueco pegado tenía mucho combustible y tierra y fue limpiado entre todos. A medio árbol hay una rama perpendicular y retorcida enorme. La corteza está rojiza. Está quemado hasta la mitad. Las ramas por detrás del afloramiento son mayores mientras que las del otro lado parecen más recogidas.



Registro: 239

Toma de datos: (mes/día/año): 5/23/2010

Alsándara_6

Alsándara-La Meseta -rodal selecto-

Posición: N 27°57,146' - W 015°41,738'

Altitud: 1474 Municipio: Tejeda

Localización:

Cercano a la pista ladera abajo.

Pendiente: Muy fuerte

Datos del ejemplar

Perímetro: 2,30 metros

Diámetro: 0,68 metros

Altura: 25 metros

Copa

Diámetro: 10,50

Forma: abanderada

Densidad: densa

Presencia piñas: Si

Ramas secas: Si

% verde: 80

% muerta: -



Forma de la herida y medidas máximas, en metros

sin hueco

Observaciones: Rocas en la base del tronco. Rama rodando como en espiral.

Registro: 240

Toma de datos: (mes/día/año): 5/23/2010

Alsándara_7

Montaña de Alsándara-Tres Fuentes -
rodal selecto-

Posición: N 27°56,933' - W 015°41,671'

Altitud: 1438 Municipio: Tejeda

Localización:

A 4m del sendero, pinocha.

Pendiente: Escarpada

Datos del ejemplar

Perímetro: 2,70 metros

Diámetro: 0,99 metros

Altura: 25,2 metros

Copa

Diámetro: 9,5

Forma: cilíndrica

Densidad: abierta

Presencia piñas: No

Ramas secas: Si

% verde: 70

% muerta: -

**Forma de la herida y medidas
máximas, en metros**

sin hueco

Observaciones: A 3 m del suelo
se bifurca en 2. Nombre
propuesto: Siameses.



Registro: 241

Toma de datos: (mes/día/año): 5/23/2010

Alsándara_8

Montaña de Alsándara-Tres Fuentes -
rodal selecto-

Posición: N 27°56,935' - W 015°41,661'

Altitud: 1489 Municipio: Tejeda

Localización:

A 300 metros de la pista en fuerte
pendiente llena de pinocha, y piedras
junto al cauce de un barranquillo.

Pendiente: Muy fuerte

Datos del ejemplar

Perímetro: 3,30 metros

Diámetro: 1,20 metros

Altura: 31,50 metros

Copa

Diámetro: 11,10

Forma: cónica

Densidad: densa

Presencia piñas: No

Ramas secas: Si

% verde: 80

% muerta: -


**Forma de la herida y medidas
máximas, en metros**

2 llamas: a) llama

3,10*0,77*1,09 y b) llama

1,65*1,20*1,09 abertura de lado
a lado

Observaciones: Tiene 8 ramas
cortadas. El fondo del hueco
quemado va de un lado al otro,
siendo su fondo el mismo que el
diámetro. En un lado opuesto
hay otro hueco en forma de
llama que tiene bastante resina.
En la parte central del tronco no
hay ramas vivas. La falta un
trozo de corteza y la parte
exterior del hueco está bastante
carcomida. Nombre propuesto:
Atravesado.



Registro: 242

Toma de datos: (mes/día/año): 5/23/2010

Alsándara_9

Montaña de Alsándara-Tres Fuentes -
rodal selecto-

Posición: N 27°56,935' - W 015°41,661'

Altitud: 1489 Municipio: Tejeda

Localización:

Terreno en acusada pendiente, muy pedregoso y con bastante pinocha.
Pendiente: Muy fuerte

Datos del ejemplar

Perímetro: 2,70 metros

Diámetro: 0,95 metros

Altura: 15,33 metros

Copa

Diámetro: 6,20

Forma: abanderada-lobulada

Densidad: densa

Presencia piñas: Si

Ramas secas: Si

% verde: 98

% muerta: 2

Forma de la herida y medidas máximas, en metros

2 huecos: a) llama

0,88*0,90*0,32 b) incipiente

0,44*0,22*0,10

Observaciones: Tiene forma retorcida; a medietad se bifurca y la parte menos gruesa se vuelve a bifurcar. Tiene grandes raíces al descubierto. El 2º hueco rezuma resina al igual que las raíces. Su base parece que sale de una roca. Nombre propuesto: Jorobado



Registro: 243

Toma de datos: (mes/día/año): 6/16/2010

Mulato_3

Barranco del Mulato -ladera oeste

Posición: N 27°55,818' - W 015°41,590'

Altitud: 864 Municipio: Mogán

Localización:

Cercano a la pista vertiente abajo. A 15 m al sur del pino del Mulato.

Pendiente: Muy fuerte

Datos del ejemplar

Perímetro: 3,73 metros

Diámetro: 1,09 metros

Altura: 32,17 metros

Copa

Diámetro: 14,80

Forma: cónica

Densidad: muy abierta

Presencia piñas: No

Ramas secas: Si


% verde: 0

% muerta: 90

Forma de la herida y medidas máximas, en metros

llama 4*0,80*0,55

Observaciones: Huevo de forma de llama. Pino quemado casi muerto.



Registro: 244

Toma de datos: (mes/día/año): 6/16/2010

Mulato_4

Barranco del Mulato -ladera oeste

Posición: N 27°55,915' - W 015°41,506'

Altitud: 896 Municipio: Mogán

Localización:

Cercano a la pista vertiente arriba. En el fondo del barranco.

Pendiente: Moderada

Datos del ejemplar

Perímetro: 3,13 metros

Diámetro: 1 metros

Altura: 31,50 metros

Copa

Diámetro: 10,60

Forma: cilíndrica aparasolada

Densidad: densa

Presencia piñas: Si

Ramas secas: No

% verde: 75

% muerta: 25

Forma de la herida y medidas máximas, en metros sin hueco

Observaciones: Muy pocas piñas. Está un poco inclinado hacia el fondo del barranco. Más ramificación en la copa que debajo.



Registro: 245

Toma de datos: (mes/día/año): 6/16/2010

Mulato_5

Barranco del Mulato -ladera oeste

Posición: N 27°55,883' - W 015°41,520'

Altitud: 885 Municipio: Mogán

Localización:

Cercano a la pista vertiente abajo a 15 m de la pista.

Pendiente: Escarpada

Datos del ejemplar

Perímetro: 4,15 metros

Diámetro: 1,10 metros

Altura: 25,87 metros

Copa

Diámetro: 13,95

Forma: abanderada

Densidad: abierta

Presencia piñas: Si

Ramas secas: Si


% verde: 60

% muerta: 20

Forma de la herida y medidas máximas, en metros

horno 1,35*0,40*0,75

Observaciones: Inclinación de 15 a 20° hacia el SE.



Registro: 246

Toma de datos: (mes/día/año): 6/16/2010

Mulato_6

Barranco del Mulato -ladera este

Posición: N 27°55,610' - W 015°41,473'

Altitud: 927 Municipio: Mogán

Localización:

Cercano a la pista, a 8 m vertiente abajo,
junto al canal.

Pendiente: Baja a suave

Datos del ejemplar

Perímetro: 2,76 metros

Diámetro: 0,83 metros

Altura: 31,24 metros

Copa

Diámetro: 9,30

Forma: aparasolada

Densidad: abierta

Presencia piñas: Si

Ramas secas: Si


% verde: 30

% muerta: 70

**Forma de la herida y medidas
máximas, en metros**

sin hueco

Observaciones: El árbol está
quemado y casi seco.
Recuperación en escoba tenue.



Registro: 247

Toma de datos: (mes/día/año): 6/16/2010

Mulato_7

Barranco del Mulato -ladera este

Posición: N 27°55,581' - W 015°41,816'

Altitud: 863 Municipio: Mogán

Localización:

Cercano a la pista vertiente abajo. A 15 m al sur del pino del Mulato.

Pendiente: Escarpada

Datos del ejemplar

Perímetro: 2,97 metros

Diámetro: 0,98 metros

Altura: 35,78 metros

Copa

Diámetro: 10,10

Forma: -

Densidad: abierta

Presencia piñas: No

Ramas secas: Si

% verde: 5

% muerta: 95



Forma de la herida y medidas máximas, en metros sin hueco

Observaciones: Está en una fuerte pendiente, parcialmente quemado.



Registro: 248

Toma de datos: (mes/día/año): 6/20/2010

Alsándara_10

Montaña de Alsándara -rodal selecto-

Posición: N 27°56,975' - W 015°41,572'

Altitud: 1458 Municipio: Tejeda

Localización:

Pista Cruz de la Huesita-Alsándara.

Pendiente: Muy fuerte

Datos del ejemplar

Perímetro: 2,20 metros

Diámetro: 0,55 metros

Altura: 19,35 metros

Copa

Diámetro: 11,10

Forma: abanderada


Densidad: abierta

Presencia piñas: No

Ramas secas: Si

% verde: 75

% muerta: 25



Forma de la herida y medidas máximas, en metros

2 huecos: a) horno

0,75*0,68*0,29 b) horno

0,54*0,50*0,23

Observaciones: 2 huecos contrapuestos. Muy pocas ramas, abanderada hacia Tenerife -NW-



Registro: 249

Toma de datos: (mes/día/año): 6/20/2010

Alsándara_11

Montaña de Alsándara -rodal selecto-

Posición: N 27°56,953' - W 015°41,600'

Altitud: 1539 Municipio: Tejeda

Localización:

Pista Cruz de la Huesita-Alsándara.

Pendiente: Muy fuerte

Datos del ejemplar

Perímetro: 2,10 metros

Diámetro: 0,64 metros

Altura: 16,40 metros

Copa

Diámetro: 7,90

Forma: abanderada


Densidad: abierta

Presencia piñas: No

Ramas secas: No

% verde: 75

% muerta: 25



Forma de la herida y medidas máximas, en metros

horno 0,45*0,31*0,23

Observaciones: Forma del agujero redonda con quemado alrededor. Multitud de ramas secas en la parte inferior. Formación en escoba. Corteza en color plata.



Registro: 250

Toma de datos: (mes/día/año): 6/20/2010

Alsándara_12

Montaña de Alsándara -rodal selecto-

Posición: N 27°56,940' - W 015°41,604'

Altitud: 1602 Municipio: Tejeda

Localización:

Pista Cruz de la Huesita-Alsándara.

Pendiente: Escarpada

Datos del ejemplar

Perímetro: 1,60 metros

Diámetro: 0,54 metros

Altura: 24 metros

Copa

Diámetro: 13,80

Forma: aparasolada


Densidad: abierta

Presencia piñas: Si

Ramas secas: No

% verde: 65

% muerta: 0



Forma de la herida y medidas máximas, en metros

llama 0,91*0,28*0,09

Observaciones: Piedras en la base del tronco. Huevo sin fondo pero con forma de llama ladeado. Ramas secas cerca de la base. Parece que el fuego ha quemado la albura pero no ha penetrado en la tea.



Registro: 251

Toma de datos: (mes/día/año): 6/20/2010

Alsándara_13

Montaña de Alsándara -rodal selecto-

Posición: N 27°56,943' - W 015°41,802'

Altitud: 1539 Municipio: Tejeda

Localización:

Pista Cruz de la Huesita-Alsándara.

Pendiente: Escarpada

Datos del ejemplar

Perímetro: 2,30 metros

Diámetro: 0,74 metros

Altura: 13,60 metros

Copa

Diámetro: 11,50

Forma: cilíndrica


Densidad: abierta

Presencia piñas: No

Ramas secas: Si

% verde: 75

% muerta: 0



Forma de la herida y medidas máximas, en metros

llama superficial incipiente

Observaciones: Cercano al pino anterior. Rama totalmente quemada. Crece de cepa. Formación en escoba en las ramas inferiores.



Registro: 252

Toma de datos: (mes/día/año): 6/20/2010

Alsándara_14

Montaña de Alsándara -rodal selecto-

Posición: N 27°56,953' - W 015°41,603'

Altitud: 1539 Municipio: Tejeda

Localización:

Pista Cruz de la Huesita-Alsándara.

Pendiente: Muy fuerte

Datos del ejemplar

Perímetro: 1,77 metros

Diámetro: 0,54 metros

Altura: 17,52 metros

Copa

Diámetro: 14,60

Forma: aparasolada

Densidad: abierta

Presencia piñas: No

Ramas secas: Si

% verde: 60

% muerta: 40



Forma de la herida y medidas máximas, en metros
sin hueco

Observaciones: Enclavado en un afloramiento rocoso. Rama inferior prácticamente seca.



Registro: 253

Toma de datos: (mes/día/año): 6/20/2010

Alsándara_15

Montaña de Alsándara -rodal selecto-

Posición: N 27°56,951' - W 015°41,593'

Altitud: 1548 Municipio: Tejeda

Localización:

Pista Cruz de la Huesita-Alsándara.

Pendiente: Escarpada

Datos del ejemplar

Perímetro: 1,90 metros

Diámetro: 0,60 metros

Altura: 17,9 metros

Copa

Diámetro: 12

Forma: aparasolada


Densidad: abierta

Presencia piñas: Si

Ramas secas: No

% verde: 60

% muerta: 40



Forma de la herida y medidas máximas, en metros

llama irregular 0,80*0,90*0,60

Observaciones: Huevo incipiente muy profundo. El pino apenas se ancla al suelo. Tronco en forma de "S" una gran parte de las ramas está orientada al NW.



Registro: 254

Toma de datos: (mes/día/año): 6/20/2010

Alsándara_16

Montaña de Alsándara -rodal selecto-

Posición: N 27°56,955' - W 015°41,581'

Altitud: 1551 Municipio: Tejeda

Localización:

Pista Cruz de la Huesita-Alsándara.

Pendiente: Muy fuerte

Datos del ejemplar

Perímetro: 2,29 metros

Diámetro: 0,81 metros

Altura: 24,50 metros

Copa

Diámetro: 17

Forma: aparasolada


Densidad: densa

Presencia piñas: Si

Ramas secas: Si

% verde: 85

% muerta: 0



Forma de la herida y medidas máximas, en metros

incipiente 0,30*0,50*0,13

Observaciones: Hueco

incipiente. Rodeado de piedras, pinocha y piñas. Ramas sinuosas y pocas secas. En aparente buen estado de salud. Bastante denso. Pinzones azules.



Registro: 255

Toma de datos: (mes/día/año): 6/20/2010

Alsándara_17

Montaña de Alsándara -rodal selecto-

Posición: N 27°56,964' - W 015°41,580'

Altitud: 1543 Municipio: Tejeda

Localización:

Pista Cruz de la Huesita-Alsándara.

Pendiente: Muy fuerte

Datos del ejemplar

Perímetro: 2,26 metros

Diámetro: 0,63 metros

Altura: 23 metros

Copa

Diámetro: 11,50

Forma: cilíndrica

Densidad: densa

Presencia piñas: Si

Ramas secas: No

% verde: 70

% muerta: 25



Forma de la herida y medidas máximas, en metros

2 huecos: a)horno

0,50*0,70*0,18 b)horno

0,41*0,25*,016

Observaciones: Corteza plateada. 2 huecos: uno redondo -como de una rama caída- y otro incipiente en cara posterior. Canto de pinzones. Una gran parte de las ramas miran hacia el W. Hay líquenes color naranja que cuelgan del árbol.



Registro: 256

Toma de datos: (mes/día/año): 6/20/2010

Alsándara_18

Montaña de Alsándara -rodal selecto-

Posición: N 27°56,949' - W 015°41,585'

Altitud: 1549 Municipio: Tejeda

Localización:

Pista Cruz de la Huesita-Alsándara. Esta en el margen derecho del sendero (dirección bajada).

Pendiente: Muy fuerte

Datos del ejemplar

Perímetro: 1,30 metros

Diámetro: 0,41 metros

Altura: 18,30 metros

Copa

Diámetro: 0,41

Forma: cilíndrica

Densidad: abierta

Presencia piñas: Si

Ramas secas: No


% verde: 80

% muerta: 30

Forma de la herida y medidas máximas, en metros

llama 1*0,35*0,25

Observaciones: Bastantes ramas secas en parte más cercana al tronco. Presenta líquenes color naranja.



Registro: 257

Toma de datos: (mes/día/año): 9/19/2010

Alsándara_19

Montaña de Alsándara -rodal selecto-

Posición: N 27°56,986' - W 015°41,590'

Altitud: 1538 Municipio: Tejeda

Localización:

Pista Cruz de la Huesita-Alsándara.

Pendiente: Muy fuerte

Datos del ejemplar

Perímetro: 2,92 metros

Diámetro: 0,89 metros

Altura: 22,487 metros

Copa

Diámetro: 18,30

Forma: abanderada

Densidad: densa

Presencia piñas: Si

Ramas secas: No

% verde: 90

% muerta:



Forma de la herida y medidas máximas, en metros

llama 4,10*1,19*0,36

Observaciones: Tiene un hueco enorme. En la base aparece bastante resina. También piñas y piedras(combustible). Las ramas están direccionadas hacia la ladera de la pista. La cabeza está bastante quemada pero la copa tiene ??.



Registro: 258

Toma de datos: (mes/día/año): 9/19/2010

Alsándara_20

Montaña de Alsándara -rodal selecto-

Posición: N 27°56,999' - W 015°41,596'

Altitud: 1550 Municipio: Tejeda

Localización:

Pista Cruz de la Huesita-Alsándara.

Pendiente: Muy fuerte

Datos del ejemplar

Perímetro: 1,70 metros

Diámetro: 0,50 metros

Altura: 20,35 metros

Copa

Diámetro: 7,10

Forma: cilíndrica

Densidad: densa

Presencia piñas: Si

Ramas secas: Si

% verde: 95

% muerta:



Forma de la herida y medidas máximas, en metros

llama 1,83*0,6*0,2

Observaciones: Mucha pinocha y ramas en el hueco. Mucha resina en los dos primeros huecos. Ramas secas en la parte inferior



Registro: 259

Toma de datos: (mes/día/año): 9/19/2010

Alsándara_21

Montaña de Alsándara -rodal selecto-

Posición: N 27°57,005' - W 015°41,604'

Altitud: 1557 Municipio: Tejeda

Localización:

Pista Cruz de la Huesita-Alsándara.

Pendiente: Muy fuerte

Datos del ejemplar

Perímetro: 1,66 metros

Diámetro: 0,75 metros

Altura: 25,08 metros

Copa

Diámetro: 13,5

Forma: cilíndrica

Densidad: densa

Presencia piñas: No

Ramas secas: No

% verde: 100

% muerta:



Forma de la herida y medidas máximas, en metros

3 huecos: llama

a) 1,77*0,67*0,18 b)

0,48*0,45*0,20

c) 0,60*0,70*0,20

Observaciones: La base está bastante quemada. Poco grueso con ramas pobres en la parte inferior y copa frondosa. Resina dispersa. Dos huecos en forma de llamas. Dos huecos en forma de llamas.



Registro: 260

Toma de datos: (mes/día/año): 9/19/2010

Alsándara_22

Montaña de Alsándara -rodal selecto-

Posición: N 27°56,995' - W 015°41,604'

Altitud: 1557 Municipio: Tejeda

Localización:

Pista Cruz de la Huesita-Alsándara.

Pendiente: Muy fuerte

Datos del ejemplar

Perímetro: 2,32 metros

Diámetro: 0,72 metros

Altura: 25,37 metros

Copa

Diámetro: 17,30

Forma: abanderada

Densidad: densa

Presencia piñas: Si

Ramas secas: Si

% verde: 80

% muerta:



Forma de la herida y medidas máximas, en metros

horno 0,70+0,50+0,18

Observaciones: Hay ramas, piedras y pinocha en el hueco. Resina en la parte inferior (dispersa). Todas las ramas están hacia el norte. Muy pegado a otro pino con hueco.



Registro: 261

Toma de datos: (mes/día/año): 9/19/2010

Alsándara_23

Montaña de Alsándara -rodal selecto-

Posición: N 27°56,992' - W 015°41,622

Altitud: 1529 Municipio: Tejeda

Localización:

Pista Cruz de la Huesita-Alsándara.

Pendiente: Muy fuerte

Datos del ejemplar

Perímetro: 2,00 metros

Diámetro: 0,61 metros

Altura: 13,8 metros

Copa

Diámetro: 11,40

Forma: abanderado


Densidad: abierta

Presencia piñas: Si

Ramas secas: Si

% verde: 10

% muerta:



Forma de la herida y medidas máximas, en metros

horno 0,75*0,33*0,31

Observaciones: Huevo con combustible. Abanderado total / hacia el norte. Cercano otro pino con huevo. La mayor parte de las ramas.



Registro: 262

Toma de datos: (mes/día/año): 9/19/2010

Alsándara_24

Montaña de Alsándara -rodal selecto-

Posición: N 27°56,994 - W 015°41,597

Altitud: 1546 Municipio: Tejeda

Localización:

Pista Cruz de la Huesita-Alsándara.

Pendiente: Muy fuerte

Datos del ejemplar

Perímetro: 2,20 metros

Diámetro: 0,71 metros

Altura: 17,50 metros

Copa

Diámetro: 8,30

Forma: cilíndrica


Densidad: densa

Presencia piñas: No

Ramas secas: No

% verde: 80

% muerta: 20



Forma de la herida y medidas máximas, en metros

2 huecos: llama a)

0,75*0,50*0,14 horno b)

0,53*0,41*0,19

Observaciones: Parte verde superior. Parte inferior muy quemado. Algo de resina en hueco pequeño.



Registro: 263

Toma de datos: (mes/día/año): 9/19/2010

Alsándara_25

Montaña de Alsándara -rodal selecto-

Posición: N 27°57,009' - W 015°41,607'

Altitud: 1545 Municipio: Tejeda

Localización:

Pista Cruz de la Huesita-Alsándara.

Pendiente: Muy fuerte

Datos del ejemplar

Perímetro: 2,60 metros

Diámetro: 0,82 metros

Altura: 19 metros

Copa

Diámetro: 11,80

Forma: cilíndrica

Densidad: abierta

Presencia piñas: Si

Ramas secas: No

% verde: 60

% muerta:



Forma de la herida y medidas máximas, en metros
sin hueco

Observaciones: No resina. Parte inferior muy quemada. Tronco bifurcado. No agujeros.



Registro: 264

Toma de datos: (mes/día/año): 9/19/2010

Alsándara_26

Montaña de Alsándara -rodal selecto-

Posición: N 27°56,991' - W 015°41,618'

Altitud: 1519 Municipio: Tejeda

Localización:

Pista cruz de la Huesita-Alsádara.

Pendiente: Muy fuerte

Datos del ejemplar

Perímetro: 2,5 metros

Diámetro: 0,77 metros

Altura: 27 metros

Copa

Diámetro: 13,50

Forma: aparasolada

Densidad: densa

Presencia piñas: Si

Ramas secas: No

% verde: 75

% muerta:



Forma de la herida y medidas máximas, en metros

sin hueco

Observaciones: Tercio superior frondoso, resto sin ramas, tronco homogéneo, sin hueco, no muy quemado.



Registro: 265

Toma de datos: (mes/día/año): 9/19/2010

Alsándara_27

Montaña de Alsándara -rodal selecto-

Posición: N 27°56,993' - W 015°41,620'

Altitud: 1516 Municipio: Tejeda

Localización:

Pista cruz de la Huesita-Alsándara.

Pendiente: Muy fuerte

Datos del ejemplar

Perímetro: 2,11 metros

Diámetro: 0,63 metros

Altura: 15,80 metros

Copa

Diámetro: 9

Forma: abanderada


Densidad: abierta

Presencia piñas: Si

Ramas secas: No

% verde: 60

% muerta:



Forma de la herida y medidas máximas, en metros

llama 2,46*0,46*0,42

Observaciones: Corteza

bastante quemada. Muy poca resina. Bifurcado.



Registro: 266

Toma de datos: (mes/día/año): 11/7/2010

Alsándara_28

Montaña de Alsándara-Tres Fuentes -
rodal selecto-

Posición: N 27°56,919' - W 015°41,619'

Altitud: 1515 Municipio: Tejeda

Localización:

Junto a la pista forestal.

Pendiente: Escarpada

Datos del ejemplar

Perímetro: 2,42 metros

Diámetro: 0,70 metros

Altura: 23 metros

Copa

Diámetro: 9,5

Forma: cónica

Densidad: densa

Presencia piñas: Si

Ramas secas: No


% verde: 95

% muerta: 5

**Forma de la herida y medidas
máximas, en metros**

sin hueco

Observaciones:



Registro: 267

Toma de datos: (mes/día/año): 11/7/2010

Alsándara_29

Montaña de Alsándara-Tres Fuentes -
rodal selecto-

Posición: N 27°56,929' - W 015°41,630'

Altitud: 1500 Municipio: Tejeda

Localización:

A 50 metros de la pista forestal en fuerte
pendiente llena de pinocha.

Pendiente: Muy fuerte

Datos del ejemplar

Perímetro: 2,72 metros

Diámetro: 0,75 metros

Altura: 27,15 metros

Copa

Diámetro: 6,90

Forma: cilíndrica y aparasolada en la
parte distal

Densidad: densa

Presencia piñas: No

Ramas secas: No

% verde: 75

% muerta: 15

**Forma de la herida y medidas
máximas, en metros**

llama 1,40*0,40*0,30

Observaciones: El hueco está
perpendicular a la pendiente.



Registro: 268

Toma de datos: (mes/día/año): 11/7/2010

Alsándara_30

Montaña de Alsándara-Tres Fuentes -
rodal selecto-

Posición: N 27°56,929' - W 015°41,640

Altitud: 1488 Municipio: Tejeda

Localización:

A 200 metros de la pista en muy acusada
pendiente llena de pinocha y piñas
bastante pedregoso.

Pendiente: Muy fuerte

Datos del ejemplar

Perímetro: 2,40 metros

Diámetro: 0,70 metros

Altura: 26,7 metros

Copa

Diámetro: 9,90

Forma: abanderada

Densidad: densa

Presencia piñas: Si

Ramas secas: No


% verde: 70

% muerta: 20

**Forma de la herida y medidas
máximas, en metros**

sin hueco

Observaciones: Tronco bastante
quemado.



Registro: 269

Toma de datos: (mes/día/año): 11/7/2010

Alsándara_31

Montaña de Alsándara-Tres Fuentes -
rodal selecto-

Posición: N 27°56,880' - W 015°41,660'

Altitud: 1501 Municipio: Tejeda

Localización:

A menos de 25 metros de la pista, casi llano, pinocha y pocas piedras.

Pendiente: Moderada a fuerte

Datos del ejemplar

Perímetro: 2,65 metros

Diámetro: 0,74 metros

Altura: 26,4 metros

Copa

Diámetro: 15,20

Forma: irregular cónica, sobresale una rama

Densidad: densa

Presencia piñas: Si

Ramas secas: Si

% verde: 85

% muerta: 4

Forma de la herida y medidas máximas, en metros

sin hueco

Observaciones:



Registro: 270

Toma de datos: (mes/día/año): 11/7/2010

Alsándara_32

Montaña de Alsándara-Tres Fuentes -
rodal selecto-

Posición: N 27°56,891' - W 015°41,649'

Altitud: 1500 Municipio: Tejeda

Localización:

A 35 metros de la pista, poca pendiente,
pinocha, algunas piedras.

Pendiente: Muy fuerte

Datos del ejemplar

Perímetro: 2,63 metros

Diámetro: 0,80 metros

Altura: 27,6 metros

Copa

Diámetro: 15,90

Forma: cilíndrica, algo abanderada

Densidad: densa

Presencia piñas: Si

Ramas secas: Si


% verde: 85

% muerta: 2

**Forma de la herida y medidas
máximas, en metros**

sin hueco

Observaciones:



Registro: 271

Toma de datos: (mes/día/año): 11/7/2010

Alsándara_33

Montaña de Alsándara

Posición: N 27°56,849' - W 015°41,646

Altitud: 1498 Municipio: Mogán

Localización:

Pista forestal Cruz de la Huesita-
Alsándara.

Pendiente: Escarpada

Datos del ejemplar

Perímetro: 2,30 metros

Diámetro: 0,60 metros

Altura: 22 metros

Copa

Diámetro: 10,70

Forma: cilíndrica

Densidad: abierta

Presencia piñas: Si

Ramas secas: Si

% verde: 70

% muerta:

**Forma de la herida y medidas
máximas, en metros
sin hueco**

Observaciones: Mucha
acumulación de biocombustible
en la base del tronco (pinocha,
piñas, ramas). Varias ramas
secas en la parte inferior
bastante finas que están
quemadas. El tronco es
prácticamente cilíndrico. En la
parte de la copa es más denso.
Hay ramas secas en todas las
alturas.



Registro: 272

Toma de datos: (mes/día/año): 11/7/2010

Alsándara_34

Montaña de Alsándara

Posición: N 27°56,866 - W 015°41,638'

Altitud: 1522 Municipio: Mogán

Localización:

Pista forestal Cruz de la Huesita-
Alsándara. Se localiza a la izquierda de la
pista forestal en dirección a Inagua.
Pendiente: Baja a suave

Datos del ejemplar

Perímetro: 2,65 metros

Diámetro: 0,78 metros

Altura: 12,5 metros

Copa

Diámetro: 9,68

Forma: abanderada

Densidad: densa

Presencia piñas: Si

Ramas secas: Si

% verde: 80

% muerta:

**Forma de la herida y medidas
máximas, en metros**

llama 3*0,68*0,37

Observaciones: En la base hay un conjunto de piedras. En el interior de su hueco hay piedras. A 5 metros de la base, tronco quemado. Hueco tipo llama descortezado. Existe resina en el interior del hueco. Las ramas en peor estado se encuentran en la parte inferior. Asimétrico en la ramificación.



Registro: 273

Toma de datos: (mes/día/año): 11/7/2010

Alsándara_35

Montaña de Alsándara

Posición: N 27°56,865' - W 015°41,651

Altitud: 1522 Municipio: Tejeda

Localización:

Pista forestal Cruz de la Huesita-
Alsándara.

Pendiente: Moderada a fuerte

Datos del ejemplar

Perímetro: 1,25 metros

Diámetro: 0,78 metros

Altura: 21,5 metros

Copa

Diámetro: 15,82

Forma: abanderada

Densidad: densa

Presencia piñas: Si

Ramas secas: Si

% verde: 95

% muerta:

**Forma de la herida y medidas
máximas, en metros
sin hueco**

Observaciones: La mayor parte
de las ramas se dirigen a la parte
baja de la pendiente. 3 cmts a la
izquierda de la pista forestal en
dirección de Inagua.

Irregularidad en la dirección de
las ramas. Las ramas inferiores
bifurcadas (las de mayor
tamaño)



Registro: 274

Toma de datos: (mes/día/año): 11/7/2010

Alsándara_36

Montaña de Alsándara

Posición: N 27°56,849 - W 015°41,653

Altitud: 1508 Municipio: Mogán

Localización:

Pista forestal Cruz de la Huesita-
Alsándara.

Pendiente: Escarpada

Datos del ejemplar

Perímetro: 2,35 metros

Diámetro: 0,72 metros

Altura: 26,50 metros

Copa

Diámetro: 13,20

Forma: cilíndrica

Densidad: abierta

Presencia piñas: Si

Ramas secas: Si

% verde: 50

% muerta:

**Forma de la herida y medidas
máximas, en metros**

llama 3,15*0,50*0,27

Observaciones: Las primeras
ramas están muy secas y
separadas. Tiene una gran
cantidad de resina por todo el
tronco del árbol. Está cerca de
otro árbol con hueco. Existencia
de pocas piñas. Gran hueco con
forma de río.



Registro: 275

Toma de datos: (mes/día/año): 11/7/2010

Alsándara_37

Montaña de Alsándara

Posición: N 27°56,848 - W 015°41,664

Altitud: 1502 Municipio: Mogán

Localización:

Pista forestal Cruz de la Huesita-
Alsándara.

Pendiente: Moderada a fuerte

Datos del ejemplar

Perímetro: 1,99 metros

Diámetro: 0,59 metros

Altura: 21 metros

Copa

Diámetro: 9,95

Forma: cilíndrica

Densidad: densa

Presencia piñas: Si

Ramas secas: Si

% verde: 90

% muerta:

**Forma de la herida y medidas
máximas, en metros**

sin hueco

Observaciones: Verticalidad de las ramas. Materia orgánica en la base del tronco. Prácticamente hay una rama que toca el suelo. Se observa resina en el muñón. Se están descontensando las ramas interiores.



Registro: 276

Toma de datos: (mes/día/año): 11/7/2010

Alsándara_38

Montaña de Alsándara

Posición: N 27°56,848' - W 015°41,674

Altitud: 1505 Municipio: Tejeda

Localización:

Pista forestal Cruz de la Huesita-
Alsándara.

Pendiente: Moderada a fuerte

Datos del ejemplar

Perímetro: 2,09 metros

Diámetro: 0,66 metros

Altura: 11,50 metros

Copa

Diámetro: 8,70

Forma: aparasolada

Densidad: abierta

Presencia piñas: Si

Ramas secas: Si

% verde: 50

% muerta:

**Forma de la herida y medidas
máximas, en metros**

llama 0,80*0,50*0,38

Observaciones: La zona inferior
(de la mitad hacia abajo, las
ramas parecen muertas). Hay
una rama seca que toca el suelo.
Hay un a subrama que parece los
cuernos de un toro. El hueco
tiene resina. Presencia de hijos
muy cercanos al tronco padre.
Hay bastante pinocha dentro del
hueco.



Registro: 277

Toma de datos: (mes/día/año): 11/9/2010

Pajaritos_1

Toscas de Pajaritos

Posición: N 27°56'803 - W 015°40,897

Altitud: 1269 Municipio: Tejeda

Localización:

Pista forestal Cruz de la Huesita-
Alsándara.

Pendiente: Baja a suave



Datos del ejemplar

Perímetro: 3,33 metros

Diámetro: 0,97 metros

Altura: 20 metros

Copa

Diámetro: 18,40

Forma: aparasolada

Densidad: densa-abierta

Presencia piñas: Si

Ramas secas: Si

% verde: 95

% muerta: 5

**Forma de la herida y medidas
máximas, en metros**

sin hueco

Observaciones: Situado en
montículo, rodeado de rocas. Es
el más ancho de los que lo
rodean. Está muy bifurcado (a
los 2-3m). Hay resina en el
tronco. La corteza se está
empezando a platear (color)

Registro: 278

Toma de datos: (mes/día/año): 11/9/2010

Armas_1

Cortijo de los Armas

Posición: N 27°56,917' - W 015°40,852'

Altitud: 1220 Municipio: Tejeda

Localización:

Pista forestal Cruz de la Huesita-
Alsándara. Pino solitario en una ladera
justo debajo de la Tosca de los Pajaritos.
Pendiente: Muy fuerte

Datos del ejemplar

Perímetro: 1,60 metros

Diámetro: 1,36 metros

Altura: 25 metros

Copa

Diámetro: 21,15

Forma: aparasolada

Densidad: abierta-densa

Presencia piñas: Si

Ramas secas: Si


% verde: 95

% muerta: 5

**Forma de la herida y medidas
máximas, en metros**

sin hueco

Observaciones: Gran productor
con la base llena de piñas. Tiene
una piedra pegada en la base del
tronco. En la parte inferior tiene
resina. Trifurcado a la altura de
3m, y una de las ramas vuelve a
bifurcarse. Plateado en el tronco
a los 4m. Tiene varios muñones.
Sin huellas del paso del incendio.



Registro: 279

Toma de datos: (mes/día/año): 11/9/2010

Armas_2

Cortijo de los Armas

Posición: N 27°56,845' - W 015°40,732

Altitud: 1221 Municipio: Tejeda

Localización:

Pista forestal Cruz de las Huesitas-
Alsándara. Situado en una ladera
orientación SW, cercano a otro pino
singular con una distancia a este de 7-8m.
Pendiente: Moderada a fuerte

Datos del ejemplar

Perímetro: 2,7 metros

Diámetro: 0,85 metros

Altura: 28 metros

Copa

Diámetro: 13

Forma: cilíndrica

Densidad: densa

Presencia piñas: No

Ramas secas: No

% verde: 99

% muerta: 1

**Forma de la herida y medidas
máximas, en metros**

sin hueco

Observaciones: Por debajo hay
un grupo de tabaibas y un
barranquillo. No está afectado
por el fuego. No hay resina. Se
bifurca a mitad del tronco.



Registro: 280

Toma de datos: (mes/día/año): 11/9/2010

Armas_3

Cortijo de los Armas


Posición: N 27°56,844 - W 015°40,725

Altitud: 1221 Municipio: Tejeda

Localización:

Pista forestal Cruz de la Huesita-
Alsándara. Situado en la parte baja de un
barranquillo.

Pendiente: Moderada a fuerte



Datos del ejemplar

Perímetro: 3,45 metros

Diámetro: 1,09 metros

Altura: 28,5 metros

Copa

Diámetro: 16,25

Forma: cilíndrico-aparabolada

Densidad: densa

Presencia piñas: Si

Ramas secas: No

% verde: 99

% muerta: 1

**Forma de la herida y medidas
máximas, en metros**

sin hueco

Observaciones: Situado ladera
con orientación SW, junto a otro
pino singular. Sin resina. Rocas a
ambos lados del tronco. Gran
productor de piñas. Hueco
incipiente. Corteza plateada.
Mucha pinocha alrededor.



Registro: 281

Toma de datos: (mes/día/año): 11/9/2010

Armas_4

Cortijo de los Armas

Posición: N 27°56,861' - W 015°40,656'

Altitud: 1223 Municipio: Tejeda

Localización:

Pista forestal Ñameritas-Alsándara.

Situado en solitario en una ladera.

Pendiente: Moderada a fuerte

Datos del ejemplar

Perímetro: 3,38 metros

Diámetro: 1 metros

Altura: 24,5 metros

Copa

Diámetro: 18,46

Forma: abanderada

Densidad: densa

Presencia piñas: Si

Ramas secas: No

% verde: 99

% muerta: 1



Forma de la herida y medidas máximas, en metros sin hueco

Observaciones: Piñas en la parte baja de la ladera. Corteza plateada. Gran productor de piñas. Abundante pinocha. Roca pegada al tronco. Ramas secas en el suelo. Rodeado de tabaibas y rocas.



Registro: 282

Toma de datos: (mes/día/año): 11/9/2010

Armas_5

Cortijo de los Armas

Posición: N 27°56,893' - W 015°40,595'

Altitud: 1231 Municipio: Tejeda

Localización:

Pista forestal Cruz de las Huesitas-
Alsándara. En ladera con orientación SE.
Pendiente: Moderada a fuerte



Datos del ejemplar

Perímetro: 2,75 metros

Diámetro: 0,88 metros

Altura: 25 metros

Copa

Diámetro: 13,80

Forma: cilíndrica

Densidad: media

Presencia piñas: Si

Ramas secas: Si

% verde: 95

% muerta: 5

Forma de la herida y medidas máximas, en metros sin hueco

Observaciones: Tronco rodeado de rocas. Varios muñones en los primeros 6 metros. Gran productor de piñas. Rodeado de pinocha. Cerca de otros. Una parte del tronco, aproximadamente a la mitad, carece de ramas. Sin resina. Corteza rojiza.



Registro: 283

Toma de datos: (mes/día/año): 11/9/2010

Armas_6

Cortijo de los Armas

Posición: N 27°56,901' - W 015°40,585'

Altitud: 1225 Municipio: Tejeda

Localización:

Pista forestal Cruz de las Huesitas-
Alsándara. Junto a un grupo de pinos en
la ladera de orientación SE.
Pendiente: Moderada a fuerte

Datos del ejemplar

Perímetro: 3 metros

Diámetro: 0,96 metros

Altura: 25 metros

Copa

Diámetro: 14,20

Forma: abanderada

Densidad: abierta

Presencia piñas: Si


Ramas secas: Si

% verde: 99

% muerta:

**Forma de la herida y medidas
máximas, en metros**
sin hueco

Observaciones: Cercano a otro
pino singular. Ramas secas y
piña en la base del tronco.
Ramas bajas a 2 metros del
tronco. Corteza plateada. Falta
de ramas a media altura. No
está afectado por el fuego.



Registro: 284

Toma de datos: (mes/día/año): 11/9/2010

Armas_7

Cortijo de los Armas

Posición: N 27°56,917' - W 015°40,602'

Altitud: 1243 Municipio: Tejeda

Localización:

Pista forestal Cruz de las Huesitas-
Alsándara. En ladera con orientación SE.
Pendiente: Moderada a fuerte

Datos del ejemplar

Perímetro: 2,75 metros

Diámetro: 0,85 metros

Altura: 17 metros

Copa

Diámetro: 13,90

Forma: aparasolada

Densidad: densa

Presencia piñas: Si

Ramas secas: Si

% verde: 95

% muerta:

**Forma de la herida y medidas
máximas, en metros
sin hueco**

Observaciones: Gran
acumulación de piñas en la base
y en la ladera. Ramas secas en el
suelo. Corteza plateada. Sin
hueco y sin resina.



Registro: 285

Toma de datos: (mes/día/año): 11/9/2010

Armas_8

Cortijo de los Armas

Posición: N 27°56,915' - W 015°40,531'

Altitud: 1234 Municipio: Tejeda

Localización:

Pista forestal Cruz de las Huesitas-
Alsándara.

Pendiente: Muy fuerte

Datos del ejemplar

Perímetro: 1,98 metros

Diámetro: 0,64 metros

Altura: 17 metros

Copa

Diámetro: 8,97

Forma: cilíndrica-aparabolada


Densidad: densa

Presencia piñas: Si

Ramas secas: Si

% verde: 98

% muerta:



Forma de la herida y medidas máximas, en metros sin hueco

Observaciones:

Gran acumulación de piñas en la ladera de situación NE. Pocas piñas en la base. Sin hueco. Corteza rojiza. Abundante ramificación.



Registro: 286

Toma de datos: (mes/día/año): 11/9/2010

Armas_9

Cortijo de los Armas

Posición: N 27°56,898' - W 015°40,526'

Altitud: 1224 Municipio: Tejeda

Localización:

Pista forestal Cruz de las Huesitas-
Alsándara. En ladera de orientación SE,
al final de una loma.

Pendiente: Moderada a fuerte

Datos del ejemplar

Perímetro: 2,70 metros

Diámetro: 0,81 metros

Altura: 18 metros

Copa

Diámetro: 13,30

Forma: aparasolada

Densidad: abierta

Presencia piñas: Si

Ramas secas: Si

% verde: 95

% muerta:


**Forma de la herida y medidas
máximas, en metros**

sin hueco

Observaciones: Gran

acumulación de piñas. Rocas
alrededor de la base del tronco.

Ramas inferiores de menor
tamaño.



Registro: 287

Toma de datos: (mes/día/año): 11/9/2010

Armas_10

Cortijo de los Armas

Posición: N 27°56,898' - W 015°40,555'

Altitud: 1226 Municipio: Tejeda

Localización:

Pista forestal Cruz de las Huesitas-
Alsándara.

Pendiente: Muy fuerte

Datos del ejemplar

Perímetro: 2,65 metros

Diámetro: 0,84 metros

Altura: 25 metros

Copa

Diámetro: 11,40

Forma: aparasolada

Densidad: densa

Presencia piñas: Si

Ramas secas: Si

% verde: 98

% muerta:



Forma de la herida y medidas máximas, en metros sin hueco

Observaciones: Tabaibas frondosas en la ladera inferior y tabaibas cercanas al tronco. Pino cortado cercano y que está rebrotando. Acumulación de piñas bajo el pino y en la ladera. Corteza rojiza. Sin resina. Sin hueco.



Registro: 288

Toma de datos: (mes/día/año): 11/9/2010

Pajaritos_2

Toscas de Pajaritos

Posición: N 27°56,786' - W 015°49,929'

Altitud: 1263 Municipio: Tejeda

Localización:

Pista forestal Cruz de las Huesitas-
Alsándara. En ladera de orientación NE.
Pendiente: Moderada a fuerte

Datos del ejemplar

Perímetro: 2,64 metros

Diámetro: 0,86 metros

Altura: 25 metros

Copa

Diámetro: 16

Forma: aparasolada-abanderada

Densidad: abierta

Presencia piñas: No

Ramas secas: Si

% verde: 60

% muerta:

**Forma de la herida y medidas
máximas, en metros
sin hueco**

Observaciones: La base del
tronco está rodeada de rocas.
Gran cantidad de ramas en el
suelo. Primeros 5m del tronco
muy afectados por el fuego. En
mal estado de salud en la parte
inferior.



Registro: 289

Toma de datos: (mes/día/año): 11/9/2010

Pajaritos_3

Toscas de Pajaritos

Posición: N 027°56,763' - W 015°40,939'

Altitud: 1267 Municipio: Tejeda

Localización:

Cercano a la pista forestal Cruz de la Huesita-Alsándara y al pino Pajaritos.
Próximo al barranquillo.
Pendiente: Muy fuerte

Datos del ejemplar

Perímetro: 3,45 metros

Diámetro: 1,08 metros

Altura: 32 metros

Copa

Diámetro: 17,40

Forma: aparasolada

Densidad: abierta

Presencia piñas: No

Ramas secas: Si

% verde: 85

% muerta: 15

Forma de la herida y medidas máximas, en metros
sin hueco

Observaciones: Muy afectado por el incendio. 2 grandes ramas a 2m de la base del tronco que están muy secas. Algunas de las ramas tocan el suelo. Ramas verticales en las ramas secundarias. Gran cantidad de ramas secas en el suelo.



Registro: 290

Toma de datos: (mes/día/año): 11/9/2010

Pajaritos_4

Toscas de Pajaritos

Posición: N 27°56,772' - W 015°41,034'

Altitud: 1284 Municipio: Tejeda

Localización:

A la derecha de la pista forestal que sube a Alsándara.

Pendiente: Muy fuerte

Datos del ejemplar

Perímetro: 2,70 metros

Diámetro: 0,79 metros

Altura: 22,5 metros

Copa

Diámetro: 13,83

Forma: aparasolada

Densidad: densa

Presencia piñas: Si


Ramas secas: No

% verde: 100

% muerta:

Forma de la herida y medidas máximas, en metros sin hueco

Observaciones: Tronco bifurcado afectado por el fuego. El primer tercio de altura carece de ramas. Se encuentra junto a otro pino.



Registro: 291

Toma de datos: (mes/día/año): 11/9/2010

Pajaritos_5

Toscas de Pajaritos

Posición: N 27°56,762' - W 015°41,021'

Altitud: 1294 Municipio: Tejeda

Localización:

Pista forestal Cruz de la Huesita-
Alsándara. Situado en el margen
izquierdo de la pista en dirección a
Alsándara, unos metros más arriba de las
Toscas de Pajaritos. Junto a un aliviadero
de un barranquillo.

Pendiente: Moderada a fuerte

Datos del ejemplar

Perímetro: 2,47 metros

Diámetro: 0,84 metros

Altura: 24 metros

Copa

Diámetro: 12,50

Forma: aparasolada

Densidad: abierta

Presencia piñas: Si

Ramas secas: No

% verde: 75

% muerta: 25

**Forma de la herida y medidas
máximas, en metros**

sin hueco

Observaciones: Multitud de
ramas en la parte inferior,
algunas tocan el suelo. En ladera
bastante erosionada, se ven las
raíces.



Registro: 292

Toma de datos: (mes/día/año): 11/9/2010

Alsándara_39

Alsándara-La Meseta


Posición: N 27°57,220 - W 015°41,658'

Altitud: 1477 Municipio: Tejeda

Localización:

Justo en la curva anterior a la entrada en el rodal de Alsándara. Próximo a la pista forestal.

Pendiente: Muy fuerte



Datos del ejemplar

Perímetro: 2,33 metros

Diámetro: 0,75 metros

Altura: 23 metros

Copa

Diámetro: 13,15

Forma: aparasolada

Densidad: abierta

Presencia piñas: Si

Ramas secas: Si

% verde: 80

% muerta: 20

Forma de la herida y medidas máximas, en metros

sin hueco

Observaciones: Junto a la carretera que sube a Alsándara en el margen derecho. Corteza plateada. Resina. Ramas inferiores afectadas por el fuego. La base del tronco está rodeada de rocas de pequeño tamaño. Junto a otro grupo de pinos de pequeño tamaño.



Registro: 293

Toma de datos: (mes/día/año): 11/9/2010

Alsándara_40

Alsándara-La Meseta

Posición: N 27°57,240' - W 015°41,652'

Altitud: 1461 Municipio: Tejeda

Localización:

Pista forestal de subida a Alsándara,
ladera abajo.

Pendiente: Muy fuerte

Datos del ejemplar

Perímetro: 1,52 metros

Diámetro: 0,5 metros

Altura: 21 metros

Copa

Diámetro: 6,80

Forma: abanderada hacia la derecha

Densidad: abierta

Presencia piñas: Si

Ramas secas: Si


% verde: 100

% muerta:

**Forma de la herida y medidas
máximas, en metros**

llama 1,19*0,34*0,18

Observaciones: Hueco con
resina afectado por el fuego.
Hueco tipo llama. Acumulación
orgánica dentro del hueco.
Rodeado de pequeñas piedras.



Registro: 294

Toma de datos: (mes/día/año): 11/9/2010

Alsándara_41

Alsándara-La Meseta

Posición: N 27°57,260' - W 015°41,644

Altitud: 1447 Municipio: Tejeda

Localización:

Pista que sube a Alsándara, ladera abajo.

A 20m otro pino catalogado.

Pendiente: Muy fuerte

Datos del ejemplar

Perímetro: 1,97 metros

Diámetro: 0,6 metros

Altura: 20 metros

Copa

Diámetro: 12,77

Forma: cilíndrica


Densidad: abierta

Presencia piñas: Si

Ramas secas: Si

% verde: 80

% muerta: 20



Forma de la herida y medidas máximas, en metros sin hueco

Observaciones: Parte baja del tronco con ramas secas.

Rodeado por un grupo de pinos.

Rocas cercanas. Ramas secas en el suelo y piñas.



Registro: 295

Toma de datos: (mes/día/año): 11/9/2010

Alsándara_42

Alsándara-La Meseta

Posición: N 27°57,271' - W 015°41,650

Altitud: 1447 Municipio: Tejeda

Localización:

Pista que sube a Alsándara

Pendiente: Muy fuerte

Datos del ejemplar

Perímetro: 2,10 metros

Diámetro: 0,66 metros

Altura: 24 metros

Copa

Diámetro: 13,25

Forma: abanderada

Densidad: abierta

Presencia piñas: Si

Ramas secas: Si

% verde: 75

% muerta: 25



Forma de la herida y medidas máximas, en metros
sin hueco

Observaciones: Afectado por el fuego. Ramas secas en el suelo. Los primeros 5-6m con ramas totalmente secas a causa del fuego. Junto a un roquedo.



Registro: 296

Toma de datos: (mes/día/año): 11/9/2010

Alsándara_43

Alsándara-La Meseta

Posición: N 27°57,289' - W 015°41,636'

Altitud: 1424 Municipio: Tejeda

Localización:

Pista que sube a Alsándara, ladera abajo.

Pendiente: Escarpada

Datos del ejemplar

Perímetro: 1,96 metros

Diámetro: 0,61 metros

Altura: 16 metros

Copa

Diámetro: 11,65

Forma: aparasolada


Densidad: abierta

Presencia piñas: Si

Ramas secas: No

% verde: 98

% muerta: 2



Forma de la herida y medidas máximas, en metros

sin hueco

Observaciones: Crece en medio de un roquedo. Con ramas a partir de la mitad hacia arriba. El fuego solo afecta al primer metro del tronco.



Registro: 297

Toma de datos: (mes/día/año): 11/9/2010

Alsándara_44

Alsándara-La Meseta

Posición: N 27°57,282' - W 015°41,614'

Altitud: 1423 Municipio: Tejeda

Localización:

Pista que sube al Alsándara, ladera abajo.

Pendiente: Muy fuerte

Datos del ejemplar

Perímetro: 1,88 metros

Diámetro: 0,60 metros

Altura: 24 metros

Copa

Diámetro: 9,85

Forma: aparasolada

Densidad: abierta

Presencia piñas: Si

Ramas secas: Si

% verde: 40

% muerta: 60

Forma de la herida y medidas máximas, en metros

llama 0,48*0,21*0,24

Observaciones: Tronco con hueco afectado por el fuego y tiene resina. Ramas en el suelo. Ramas muy secas en general en todo el árbol. Ramas verdes en lo más alto del tronco.



Registro: 298

Toma de datos: (mes/día/año): 11/9/2010

Alsándara_45

Alsándara-La Meseta

Posición: N 27°57,280' - W 015°41,670'

Altitud: 1426 Municipio: Tejeda

Localización:

Pista que sube a Alsándara, ladera abajo.

Pendiente: Escarpada

Datos del ejemplar

Perímetro: 2,90 metros

Diámetro: 0,87 metros

Altura: 25 metros

Copa

Diámetro: 12,80

Forma: aparasolada


Densidad: abierta

Presencia piñas: No

Ramas secas: Si

% verde: 40

% muerta: 60



Forma de la herida y medidas máximas, en metros
sin hueco

Observaciones: Afectado por el fuego. Rodeado de numerosos pinos pequeños y delgados afectados por el fuego.



Registro: 299

Toma de datos: (mes/día/año): 11/9/2010

Alsándara_46

Montaña de Alsándara-Tres Fuentes -
rodal selecto-


Posición: N 27°56,859' - W 015°41,714'

Altitud: 1498 Municipio: Tejeda

Localización:

Pista forestal Cruz de la Huesita-
Alsándara. Situado ladera abajo de la
pista poco después de pasar la Montaña
de Alsándara.

Pendiente: Muy fuerte



Datos del ejemplar

Perímetro: 2 metros

Diámetro: 0,63 metros

Altura: 20 metros

Copa

Diámetro: 10,34

Forma: abanderada

Densidad: abierta

Presencia piñas: Si

Ramas secas: Si

% verde: 65

% muerta: 35

**Forma de la herida y medidas
máximas, en metros**

sin hueco

Observaciones: Muy afectado
por el fuego en los primeros 5m.
Se caracteriza por estar muy
ramificado. Muchas piñas y
ramas en el suelo.



Registro: 300

Toma de datos: (mes/día/año): 11/9/2010

Alsándara_47

Montaña de Alsándara-Tres Fuentes -
rodal selecto-

Posición: N 27°56,854' - W 015°41,709'

Altitud: 1498 Municipio: Tejeda

Localización:

Pista forestal Cruz de la Huesita-
Alsándara. Situado ladera debajo de la
pista forestal poco después de pasar la
Montaña de Alsándara.

Pendiente: Moderada a fuerte

Datos del ejemplar

Perímetro: 1,90 metros

Diámetro: 0,56 metros

Altura: 17 metros

Copa

Diámetro: 7,20

Forma: cilíndrica

Densidad: densa-abierta

Presencia piñas: Si

Ramas secas: Si

% verde: 75

% muerta: 25

**Forma de la herida y medidas
máximas, en metros**

sin hueco

Observaciones: A 1,30m del
suelo se le ha cortado una rama.
Tiene resina en el muñón que ha
quedado. Muy afectado por el
fuego. Algunas piñas y ramas en
el suelo. Raíces al descubierto y
quemadas, tienen resina
también. Ramas en la parte
inferior del tronco quemado y
finas. Cercano a un roquedo.



Registro: 301

Toma de datos: (mes/día/año): 11/9/2010

Alsándara_48

Montaña de Alsándara-Tres Fuentes -
rodal selecto-

Posición: N 27°56,870' - W 015°41,693'

Altitud: 1500 Municipio: Tejeda

Localización:

Pista forestal Cruz de la Huesita-
Alsándara. Situado ladera debajo de la
pista poco después de pasar la Montaña
de Alsándara.

Pendiente: Muy fuerte

Datos del ejemplar

Perímetro: 2,16 metros

Diámetro: 0,64 metros

Altura: 22 metros

Copa

Diámetro: 13,30

Forma: aparasolada

Densidad: densa-abierta

Presencia piñas: No

Ramas secas: No


% verde: 85

% muerta: 15

**Forma de la herida y medidas
máximas, en metros**

sin hueco

Observaciones: Muchas piñas en
el suelo y ramas. Afectado por el
fuego hasta los 9m. Codesos y
roquedos en el lado derecho
bajando la ladera. Resina
saliendo de los muñones.



Registro: 302

Toma de datos: (mes/día/año): 11/9/2010

Alsándara_49

Montaña de Alsándara-Tres Fuentes -
rodal selecto-

Posición: N 27°56,874' - W 015°41,688'

Altitud: 1500 Municipio: Tejeda

Localización:

Pista forestal Cruz de la Huesita-
Alsándara. Situado ladera abajo de la
pista poco después de pasar la Montaña
de Alsándara.

Pendiente: Muy fuerte



Datos del ejemplar

Perímetro: 2,17 metros

Diámetro: 0,60 metros

Altura: 22 metros

Copa

Diámetro: 9,70

Forma: cilíndrica

Densidad: abierta

Presencia piñas: Si

Ramas secas: Si

% verde: 90

% muerta: 10

**Forma de la herida y medidas
máximas, en metros**

2 incipientes

Observaciones: 2 huecos
incipientes. Afectado por el
fuego. En los dos huecos se está
acumulando bastante pinocha.
Piñas y ramas en el suelo. A la
izquierda de un roquedo grande.
Está a 13,75 del anterior pino
catalogado.



Registro: 303

Toma de datos: (mes/día/año):
12/12/2010

Ñameritas_46

Lomo de Pino Trancado-Las

Ñameritas

Posición: N 27°55,634' - W 015°40,490'

Altitud: 959 Municipio: Tejeda

Localización:

Carretera Ayacata-Mogán. Situado en un pequeño lomito a la izquierda de la carretera en dirección a Mogán, unos metros antes del Barranco de Ñameritas. Pendiente: Moderada a fuerte

Datos del ejemplar

Perímetro: 2,62 metros

Diámetro: 0,77 metros

Altura: 26 metros

Copa

Diámetro: 8,30

Forma: cilíndrica-aparabolada

Densidad: densa-abierta

Presencia piñas: Si

Ramas secas: Si

% verde: 85

% muerta: 15


Forma de la herida y medidas máximas, en metros

horno 0,33*0,32*0,24

Observaciones: Corteza

plateada. No existen ramas en la parte intermedia del tronco.

Hueco tipo horno. Ramas secas situadas en la parte inferior del tronco y orientadas hacia el suelo. Está localizado junto a otro ejemplar singular que se ha secado en pie.



Registro: 304

Toma de datos: (mes/día/año):
12/12/2010

Ñameritas_47

Lomo de Pino Trancado-Las

Ñameritas

Posición: N 27°55,638' - W 015°40,471'

Altitud: 968 Municipio: Tejeda

Localización:

Carretera Ayacata-Mogán. Situado en un pequeño lomito a la izquierda de la carretera en dirección a Mogán, unos metros antes del Barranco de Ñameritas. Pendiente: Muy fuerte

Datos del ejemplar

Perímetro: 2,15 metros

Diámetro: 0,69 metros

Altura: 25 metros

Copa

Diámetro: 10,1

Forma: cónica-cilíndrica

Densidad: abierto

Presencia piñas: Si

Ramas secas: Si

% verde: 75

% muerta: 25

Forma de la herida y medidas máximas, en metros sin hueco

Observaciones: Pino con bifurcación a 0,82m que vuelve a dividirse en dos a los 2,33m. Presenta clorosis. Se está descortezando en la base. Las ramas inferiores tocan el suelo.



Registro: 305

Toma de datos: (mes/día/año):
12/12/2010

MajadaAlta_1

Cortijo de Majada Alta-Cruz Verde

Posición: N 27°55,109 - W 015°41,260'

Altitud: 978 Municipio: Mogán

Localización:

Carretera Ayacata-Mogán. Ubicado en un lomo muy accesible justo a la derecha de la entrada del Cortijo de Majada Alta.
Pendiente: Baja a suave

Datos del ejemplar

Perímetro: 2,30 metros

Diámetro: 0,74 metros

Altura: 29 metros

Copa

Diámetro: 11,8

Forma: cilíndrica

Densidad: densa

Presencia piñas: No

Ramas secas: No


% verde: 100

% muerta:

Forma de la herida y medidas máximas, en metros

sin hueco

Observaciones: No presenta daños apreciables por causa del fuego. Tiene una bifurcación en el tercio superior de la copa.



Registro: 306

Toma de datos: (mes/día/año):
12/12/2010

MajadaAlta_2

Cortijo de Majada Alta-Cruz Verde

Posición: N 27°55,092' - W 015°41,263'

Altitud: 982 Municipio: Mogán

Localización:

Carretera Ayacata-Mogán. Ubicado en un lomo muy accesible justo a la derecha de la entrada del Cortijo de Majada Alta. Pendiente: Baja a suave

Datos del ejemplar

Perímetro: 1,65 metros

Diámetro: 0,53 metros

Altura: 18 metros

Copa

Diámetro: 9

Forma: abanderada

Densidad: densa

Presencia piñas: Si

Ramas secas: Si

% verde: 85

% muerta: 15

Forma de la herida y medidas máximas, en metros

sin hueco

Observaciones: Descortezado generalizado del tronco de origen desconocido. Dominancia apical tomada por una de las bifurcaciones ya que el ápice principal está seco y desprendido.



Registro: 307

Toma de datos: (mes/día/año):
12/12/2010

MajadaAlta_3

Cortijo de Majada Alta-Cruz Verde

Posición: N 27°55,088' - W 015°41,262'

Altitud: 986 Municipio: Mogán

Localización:

Carretera Ayacata-Mogán. Ubicado en un lomo muy accesible justo a la derecha de la entrada del Cortijo de Majada Alta. Pendiente: Moderada a fuerte

Datos del ejemplar

Perímetro: 1,53 metros

Diámetro: 0,51 metros

Altura: 18 metros

Copa

Diámetro: 7,3

Forma: cilíndrica

Densidad: densa-abierta

Presencia piñas: No

Ramas secas: No

% verde: 90

% muerta: 10

Forma de la herida y medidas máximas, en metros

sin hueco


Observaciones: Muñones

gruesos en el cuarto inferior.

Corteza plateada. No presenta

daños por el fuego. Posee dos

raíces tipo contrafuerte.



Registro: 308

Toma de datos: (mes/día/año):
12/12/2010

MajadaAlta_4

Cortijo de Majada Alta-Cruz Verde

Posición: N 27°55,099' - W 015°41,269'

Altitud: 978 Municipio: Mogán

Localización:

Carretera Ayacata-Mogán. Ubicado en un lomo muy accesible justo a la derecha de la entrada del Cortijo de Majada Alta. Pendiente: Moderada a fuerte

Datos del ejemplar

Perímetro: 1,80 metros

Diámetro: 0,58 metros

Altura: 15 metros

Copa

Diámetro: 12

Forma: aparasolado

Densidad: abierta

Presencia piñas: Si

Ramas secas: Si


% verde: 82

% muerta: 18

Forma de la herida y medidas máximas, en metros

sin hueco

Observaciones: El primer metro del tronco se encuentra muy quemado. Pendiente abajo, la raíz queda al descubierto. Las ramas inferiores (por debajo de los 3m) están quemadas.



Registro: 309

Toma de datos: (mes/día/año):
12/12/2010

MajadaAlta_5

Cortijo de Majada Alta-Cabecera
Barranco del Trébol-Naciente del
Pino Grande

Posición: N 27°55,115' - W 015°41,110'
Altitud: 947 Municipio: Mogán

Localización:

Carretera Ayacata-Mogán. Se accede por la pista de tierra del Cortijo de Majada Alta. Situado en un antiguo bancale de cultivo.

Pendiente: Baja a suave



Datos del ejemplar

Perímetro: 2,55 metros

Diámetro: 0,80 metros

Altura: 18 metros

Copa

Diámetro: 12

Forma: cilíndrica

Densidad: densa

Presencia piñas: Si

Ramas secas: No

% verde: 96

% muerta: 4

Forma de la herida y medidas máximas, en metros
sin hueco

Observaciones: Espléndido y exuberante pino aislado. Aparentemente no fue afectado por el incendio. Corteza plateada. Largas acículas.



Registro: 310

Toma de datos: (mes/día/año):
12/12/2010

MajadaAlta_6

Cortijo de Majada Alta-Cruz Verde

Posición: N 27°55,103' - W 015°41,261'

Altitud: 981 Municipio: Mogán

Localización:

Carretera Ayacata-Mogán. Ubicado en un lomo muy accesible justo a la derecha de la entrada del Cortijo de Majada Alta, junto a un muro de piedra.

Pendiente: Baja a suave



Datos del ejemplar

Perímetro: 2,91 metros

Diámetro: 0,79 metros

Altura: 24 metros

Copa

Diámetro: 12,26

Forma: aparasolada

Densidad: densa

Presencia piñas: Si

Ramas secas: No

% verde: 100

% muerta:

Forma de la herida y medidas máximas, en metros
sin hueco

Observaciones: El pino se bifurca a 2.37m. Corteza plateada homogénea. En la base del tronco están brotando pequeñas ramas. Algunas de las ramas inferiores se encuentran muy cerca del suelo.



Registro: 311

Toma de datos: (mes/día/año):
12/12/2010

MajadaAlta_7

Cortijo de Majada Alta-Cruz Verde

Posición: N 27°55,086 - W 015°41,267'

Altitud: 982 Municipio: Mogán

Localización:

Carretera Ayacata-Mogán. Ubicado en un lomo muy accesible justo a la derecha de la entrada del Cortijo de Majada Alta. Pendiente: Muy fuerte

Datos del ejemplar

Perímetro: 1,53 metros

Diámetro: 0,46 metros

Altura: 21 metros

Copa

Diámetro: 8,58

Forma: abanderado

Densidad: densa

Presencia piñas: Si

Ramas secas: No

% verde: 90

% muerta: 10

Forma de la herida y medidas máximas, en metros

sin hueco

Observaciones: Proceso de descortezado en el tramo medio del tronco. Se encuentra junto a un grupo de pinos singulares catalogados que también presentan descortezado. Gran productor de piñas.



Registro: 312

Toma de datos: (mes/día/año):
12/12/2010

MajadaAlta_8

Cortijo de Majada Alta-Cruz Verde

Posición: N 27°55,093 - W 015°41,261'

Altitud: 986 Municipio: Mogán

Localización:

Carretera Ayacata-Mogán. Ubicado en un lomo muy accesible justo a la derecha de la entrada del Cortijo de Majada Alta. Pendiente: Moderada a fuerte

Datos del ejemplar

Perímetro: 1,35 metros

Diámetro: 0,43 metros

Altura: 17 metros

Copa

Diámetro: 7,54

Forma: cilíndrica-aparabolada

Densidad: abierta

Presencia piñas: Si

Ramas secas: Si


% verde: 85

% muerta: 15

Forma de la herida y medidas máximas, en metros

sin hueco

Observaciones: La base del tronco presenta resina. No sufre descortezado. Las ramas secas se ubican únicamente en la parte inferior. Está más ramificado hacia el oeste.



Registro: 313

Toma de datos: (mes/día/año):
12/12/2010

MajadaAlta_9

Cortijo de Majada Alta-Cruz Verde

Posición: N 27°55,105' - W 015°41,265'

Altitud: 990 Municipio: Mogán

Localización:

Carretera Ayacata-Mogán. Ubicado en un lomo muy accesible justo a la derecha de la entrada del Cortijo de Majada Alta. Pendiente: Moderada a fuerte

Datos del ejemplar

Perímetro: 1,38 metros

Diámetro: 0,42 metros

Altura: 12 metros

Copa

Diámetro: 9,29

Forma: aparasolada

Densidad: abierta

Presencia piñas: Si

Ramas secas: Si


% verde: 75

% muerta: 25

Forma de la herida y medidas máximas, en metros

sin hueco

Observaciones: Gran parte de las ramas inferiores podadas. Perdió el ápice principal (asimétrico).



Registro: 314

Toma de datos: (mes/día/año):
12/12/2010

MajadaAlta_10

Cortijo de Majada Alta-Cabecera
Barranco del Trébol-Naciente del
Pino Grande

Posición: N 27°55,104' - W 015°41,133'
Altitud: 967 Municipio: Mogán

Localización:

Carretera Ayacata-Mogán. Se accede por la pista de tierra del Cortijo de Majada Alta. Situado en un antiguo bancale de cultivo.

Pendiente: Baja a suave

Datos del ejemplar

Perímetro: 2,88 metros

Diámetro: 0,96 metros

Altura: 23 metros

Copa

Diámetro: 15,40

Forma: aparasolada

Densidad: densa

Presencia piñas: Si

Ramas secas: Si

% verde: 85

% muerta: 15

Forma de la herida y medidas máximas, en metros sin hueco

Observaciones: Pino muy ramificado. Se encuentra muy afectado por el incendio. Se bifurca a partir de los 5m. Es muy frondoso. En la parte inferior del tronco hay una rama de grandes dimensiones que ha sido cortada. Gran productor de piñas. Corteza muy quemada hasta la bifurcación.



Registro: 315

Toma de datos: (mes/día/año): 2/6/2011

MajadaAlta_11

Cortijo de Majada Alta

Posición: N 27°55,130' - W 015°41,141'

Altitud: 974 Municipio: Mogán

Localización:

Se accede por la pista de tierra del Cortijo de Majada Alta. Cercano al Barranco del Trébol.

Pendiente: Moderada a fuerte

Datos del ejemplar

Perímetro: 2,05 metros

Diámetro: 0,62 metros

Altura: 25,56 metros

Copa

Diámetro: 8,80

Forma: cilíndrica

Densidad: abierta

Presencia piñas: Si

Ramas secas: Si


% verde: 75

% muerta: 25

Forma de la herida y medidas máximas, en metros

sin hueco

Observaciones: La parte del tronco orientada hacia el pino que tiene justo al lado, se encuentra muy afectada por el incendio. Las ramas de mayor tamaño se desarrollan justo en el sentido contrario. Aparece resina en los primeros 2,5 metros.



Registro: 316

Toma de datos: (mes/día/año): 2/6/2011

MajadaAlta_12

Cortijo de Majada Alta

Posición: N 27°55,129' - W 015°41,134'

Altitud: 946 Municipio: Mogán

Localización:

Se accede por la pista de tierra del Cortijo de Majada Alta. Cercano al Barranco del Trébol.

Pendiente: Moderada a fuerte

Datos del ejemplar

Perímetro: 2,33 metros

Diámetro: 0,74 metros

Altura: 25,35 metros

Copa

Diámetro: 10,8

Forma: cilíndrica-abanderada

Densidad: abierta

Presencia piñas: Si

Ramas secas: Si

% verde: 80

% muerta: 20

Forma de la herida y medidas máximas, en metros

sin hueco

Observaciones: Muy afectado por el incendio aunque se ven brotes en las ramas secas que se sitúan en su totalidad en la parte inferior. Corteza de color plateado. La copa presenta un aspecto muy saludable.



Registro: 317

Toma de datos: (mes/día/año): 2/6/2011

MajadaAlta_13

Cortijo de Majada Alta

Posición: N 27°55,136' - W 015°41,139'

Altitud: 929 Municipio: Mogán

Localización:

Se accede por la pista de tierra del Cortijo de Majada Alta. Cercano al Barranco del Trébol.

Pendiente: Baja a suave

Datos del ejemplar

Perímetro: 2,18 metros

Diámetro: 0,69 metros

Altura: 26,83 metros

Copa

Diámetro: 12,10

Forma: cilíndrica-abanderada

Densidad: abierta

Presencia piñas: Si

Ramas secas: Si

% verde: 95

% muerta: 5

Forma de la herida y medidas máximas, en metros

sin hueco

Observaciones: Se trata de dos

pinos gemelos simétricos.

Corteza de color plateado.

Presenta formación en escoba.



Registro: 318

Toma de datos: (mes/día/año): 2/6/2011

MajadaAlta_14

Cortijo de Majada Alta

Posición: N 27°55,144' - W 015°41,137'

Altitud: 958 Municipio: Mogán

Localización:

Se accede por la pista de tierra del Cortijo de Majada Alta. Cercano al Barranco del Trébol y a un escobonal regenerado.

Pendiente: Moderada a fuerte



Datos del ejemplar

Perímetro: 2,30 metros

Diámetro: 0,71 metros

Altura: 28,14 metros

Copa

Diámetro: 13,10

Forma: cilíndrica-aparabolada

Densidad: densa

Presencia piñas: Si

Ramas secas: Si

% verde: 80

% muerta: 20

Forma de la herida y medidas máximas, en metros

sin hueco

Observaciones: La parte inferior del tronco está muy afectada por el incendio. Aparecen brotes en el tronco principal. Corteza de color plateada. Presenta numerosas piñas en desarrollo.



Registro: 319

Toma de datos: (mes/día/año): 2/6/2011

MajadaAlta_15

Cortijo de Majada Alta

Posición: N 27°55,164 - W 015°41,143'

Altitud: 951 Municipio: Mogán

Localización:

Se accede por la pista de tierra del Cortijo de Majada Alta. Cercano al Barranco del Trébol y a un escobonal regenerado.

Pendiente: Moderada a fuerte

Datos del ejemplar

Perímetro: 2,45 metros

Diámetro: 0,78 metros

Altura: 23,68 metros

Copa

Diámetro: 10,5

Forma: aparasolada

Densidad: densa

Presencia piñas: Si

Ramas secas: Si

% verde: 80

% muerta: 20

Forma de la herida y medidas máximas, en metros

sin hueco

Observaciones: Pino trifurcado.

Tronco muy afectado por el incendio hasta la trifurcación. Uno de los troncos es de mayor diámetro que los otros 2. Aparecen piedras alrededor de la base del tronco. Presenta resina en el tronco. Existe acumulación de pinocha y ramas en el interior de la trifurcación. Hay brotes desde el tronco principal.



Registro: 320

Toma de datos: (mes/día/año): 2/6/2011

MajadaAlta_16

Cortijo de Majada Alta

Posición: N 27°55,122' - W 015°41,133'

Altitud: 960 Municipio: Mogán

Localización:

Se accede por la pista de tierra del
Cortijo de Majada Alta.

Pendiente: Baja a suave

Datos del ejemplar

Perímetro: 2,36 metros

Diámetro: 0,72 metros

Altura: 20 metros

Copa

Diámetro: 7

Forma: cilíndrica


Densidad: abierta

Presencia piñas: Si

Ramas secas: Si

% verde: 85

% muerta: 15



**Forma de la herida y medidas
máximas, en metros**
sin hueco

Observaciones: Se vió muy
afectado por el incendio pero
parece que se está recuperando
(vemos que hay brotes nuevos).
La corteza es plateada aunque
cuesta verla a causa de la ceniza.



Registro: 321

Toma de datos: (mes/día/año): 2/6/2011

MajadaAlta_17

Cortijo de Majada Alta

Posición: N 27°55,140' - W 015°41,129'

Altitud: 962 Municipio: Mogán

Localización:

Se accede por la pista de tierra del
Cortijo de Majada Alta.

Pendiente: Moderada a fuerte

Datos del ejemplar

Perímetro: 2,57 metros

Diámetro: 0,81 metros

Altura: 21 metros

Copa

Diámetro: 7,10

Forma: cilíndrica-aparabolada

Densidad: densa

Presencia piñas: Si

Ramas secas: Si

% verde: 90

% muerta: 10

**Forma de la herida y medidas
máximas, en metros**

llama 0,5*0,3*0,15

Observaciones: Hueco

incipiente. Corteza plateada.

Presencia de mucha resina.



Registro: 322

Toma de datos: (mes/día/año): 2/6/2011

MajadaAlta_18

Cortijo de Majada Alta

Posición: N 27°55,145' - W 015°41,118'

Altitud: 954 Municipio: Mogán

Localización:

Se accede por la pista de tierra del
Cortijo de Majada Alta.

Pendiente: Moderada a fuerte

Datos del ejemplar

Perímetro: 2,19 metros

Diámetro: 0,72 metros

Altura: 18 metros

Copa

Diámetro: 11,35

Forma: cilíndrica

Densidad: abierta

Presencia piñas: Si


Ramas secas: Si

% verde: 60

% muerta: 40

**Forma de la herida y medidas
máximas, en metros**
sin hueco

Observaciones: Tiene bastantes
ramas secas desde la base hasta
la copa. Segrega resina.



Registro: 323

Toma de datos: (mes/día/año): 2/6/2011

MajadaAlta_19

Cortijo de Majada Alta

Posición: N 27°55,152' - W 015°41,126'

Altitud: 947 Municipio: Mogán

Localización:

Se accede por la pista de tierra del
Cortijo de Majada Alta.

Pendiente: Moderada a fuerte

Datos del ejemplar

Perímetro: 2,05 metros

Diámetro: 0,62 metros

Altura: 18,50 metros

Copa

Diámetro: 11,24

Forma: aparasolada

Densidad: abierta

Presencia piñas: Si

Ramas secas: Si

% verde: 80

% muerta: 20

**Forma de la herida y medidas
máximas, en metros**

sin hueco

Observaciones: Corteza
plateada.



Registro: 324

Toma de datos: (mes/día/año): 2/6/2011

MajadaAlta_20

Cortijo de Majada Alta

Posición: N 27°55,169' - W 015°41,129

Altitud: 945 Municipio: Mogán

Localización:

Se accede por la pista de tierra del
Cortijo de Majada Alta.

Pendiente: Baja a suave

Datos del ejemplar

Perímetro: 2,16 metros

Diámetro: 0,65 metros

Altura: 21 metros

Copa

Diámetro: 12,40

Forma: aparasolada


Densidad: abierta

Presencia piñas: Si

Ramas secas: Si

% verde: 60

% muerta: 40



**Forma de la herida y medidas
máximas, en metros**
sin hueco

Observaciones: Presenta mucha
resina. Tronco bifurcado. Parte
inferior de la copa
aparentemente seca y muerta.



Registro: 325

Toma de datos: (mes/día/año): 2/6/2011

MajadaAlta_21

Cortijo de Majada Alta

Posición: N 27°55,175' - W 015°41,134'

Altitud: 942 Municipio: Mogán

Localización:

Se accede por la pista de tierra del
Cortijo de Majada Alta.

Pendiente: Muy fuerte

Datos del ejemplar

Perímetro: 2,10 metros

Diámetro: 0,62 metros

Altura: 19 metros

Copa

Diámetro: 10,20

Forma: aparasolada

Densidad: densa

Presencia piñas: Si

Ramas secas: Si

% verde: 80

% muerta: 20



**Forma de la herida y medidas
máximas, en metros
sin hueco**

Observaciones: Presenta mucha
resina. Corteza plateada. No
parece muy quemado. Existen 4
ramas muertas.



Registro: 326

Toma de datos: (mes/día/año): 2/6/2011

MajadaAlta_22

Cortijo de Majada Alta

Posición: N 27°55,190' - W 015°41,127'

Altitud: 948 Municipio: Mogán

Localización:

Se accede por la pista de tierra del
Cortijo de Majada Alta.

Pendiente: Baja a suave

Datos del ejemplar

Perímetro: 2,18 metros

Diámetro: 0,66 metros

Altura: 18 metros

Copa

Diámetro: 11,16

Forma: cilíndrica-abanderada

Densidad: abierta

Presencia piñas: Si



Ramas secas: Si

% verde: 70

% muerta: 30

**Forma de la herida y medidas
máximas, en metros
sin hueco**

Observaciones: Existen 2 ramas
secas. Corteza plateada. Del
tronco principal salen 4 ramas
gruesas y angulosas.



Registro: 327

Toma de datos: (mes/día/año): 2/6/2011

MajadaAlta_23

Cortijo de Majada Alta

Posición: N 27°55,193' - W 015°41'134'

Altitud: 950 Municipio: Mogán

Localización:

Se accede por la pista de tierra del
Cortijo de Majada Alta.

Pendiente: Muy fuerte

Datos del ejemplar

Perímetro: 2,32 metros

Diámetro: 0,70 metros

Altura: 15,50 metros

Copa

Diámetro: 10,90

Forma: cilíndrica

Densidad: abierta

Presencia piñas: Si

Ramas secas: Si

% verde: 80

% muerta: 20



**Forma de la herida y medidas
máximas, en metros**
sin hueco

Observaciones: El tronco
presenta varias divisiones.
Existen 2 ramas secas muertas.
Presenta algo de resina. En la
base hay 2 piedras grandes.



Registro: 328

Toma de datos: (mes/día/año): 4/3/2011

MajadaAlta_24

Cortijo de Majada Alta


Posición: N 27°55,224' - W 015°41,026'

Altitud: 917 Municipio: Tejeda

Localización:

Se accede por la pista de tierra del Cortijo de Majada Alta. Se sitúa en un barranquillo a 500 m de la entrada del cortijo.

Pendiente: Baja a suave



Datos del ejemplar

Perímetro: 3,95 metros

Diámetro: 1,17 metros

Altura: 23 metros

Copa

Diámetro: 13,26

Forma: cilíndrica

Densidad: densa

Presencia piñas: Si

Ramas secas: Si

% verde: 80

% muerta: 10

Forma de la herida y medidas máximas, en metros

sin hueco

Observaciones: Se sitúa justo en el cauce de un barranquillo. El tronco se encuentra quemado superficialmente y se bifurca a partir de los 2 metros.



Registro: 329

Toma de datos: (mes/día/año): 4/3/2011

MajadaAlta_25

Cortijo de Majada Alta

Posición: N 27°55,222' - W 015°41,108'

Altitud: 963 Municipio: Tejeda

Localización:

Se accede por la pista de tierra del Cortijo de Majada Alta. Se sitúa en el borde de un lomo.

Pendiente: Baja a suave

Datos del ejemplar

Perímetro: 2,06 metros

Diámetro: 0,64 metros

Altura: 14 metros

Copa

Diámetro: 9,29

Forma: abanderada

Densidad: densa

Presencia piñas: Si

Ramas secas: No


% verde: 95

% muerta: 0

Forma de la herida y medidas máximas, en metros

sin hueco

Observaciones:



Registro: 330

Toma de datos: (mes/día/año): 4/3/2011

MajadaAlta_26

Cortijo de Majada Alta

Posición: N 27°55,226' - W 015°41,125'

Altitud: 963 Municipio: Tejeda

Localización:

Se accede por la pista de tierra del Cortijo de Majada Alta. Se sitúa en el borde de un lomo.

Pendiente: Moderada a fuerte

Datos del ejemplar

Perímetro: 1,94 metros

Diámetro: 0,59 metros

Altura: 16,5 metros

Copa

Diámetro: 9,20

Forma: cilíndrica

Densidad: densa

Presencia piñas: Si

Ramas secas: Si


% verde: 85

% muerta: 15

Forma de la herida y medidas máximas, en metros

sin hueco

Observaciones: Existen muchas ramas quemadas en el suelo. El pino tiene ramas secas, resina y está descortezado en la base. Se encuentra en el mismo lomo que el pino 329.



Registro: 331

Toma de datos: (mes/día/año): 4/3/2011

MajadaAlta_27

Cortijo de Majada Alta

Posición: N 27°55,180' - W 015°40,983

Altitud: 946 Municipio: Tejeda

Localización:

Se accede por la pista de tierra del
Cortijo de Majada Alta.

Pendiente: Moderada

Datos del ejemplar

Perímetro: 1,90 metros

Diámetro: 0,61 metros

Altura: 12 metros

Copa

Diámetro: 8,20

Forma: cilíndrica

Densidad: densa

Presencia piñas: Si

Ramas secas: No

% verde: 85

% muerta: 3



**Forma de la herida y medidas
máximas, en metros**
sin hueco

Observaciones: La base del
tronco (1m de alto) está
incrustada en un grupo de rocas.
Se bifurca a los 4 m de altura.
Está quemado en la base.



Registro: 332

Toma de datos: (mes/día/año): 4/3/2011

MajadaAlta_28

Cortijo de Majada Alta

Posición: N 27°55,188' - W 015°40,980'

Altitud: 955 Municipio: Tejeda

Localización:

Se accede por la pista de tierra del Cortijo de Majada Alta. Se ubica a 200 m de la pista junto con otros 2 pinos.
Pendiente: Suave

Datos del ejemplar

Perímetro: 2,22 metros

Diámetro: 0,71 metros

Altura: 24 metros

Copa

Diámetro: 12,60

Forma: abanderada

Densidad: densa

Presencia piñas: Si


Ramas secas: No

% verde: 95

% muerta: 0

Forma de la herida y medidas máximas, en metros
sin hueco

Observaciones:



Registro: 333

Toma de datos: (mes/día/año): 4/3/2011

MajadaAlta_29

Cortijo de Majada Alta

Posición: N 27°55,200' - W 015°40,984'

Altitud: 962 Municipio: Tejeda

Localización:

Se accede por la pista de tierra del Cortijo de Majada Alta. Se ubica a 200 m de la pista junto con otros 2 pinos. Pendiente: Moderada a fuerte

Datos del ejemplar

Perímetro: 2,14 metros

Diámetro: 0,71 metros

Altura: 15,50 metros

Copa

Diámetro: 8,80

Forma: cilíndrica

Densidad: densa

Presencia piñas: Si

Ramas secas: Si

% verde: 90


% muerta: 3

Forma de la herida y medidas máximas, en metros

sin hueco

Observaciones: Corteza

quemada en el tercio inferior del tronco. Parece que la copa está comenzando a adoptar forma aparasolada.



Registro: 334

Toma de datos: (mes/día/año): 4/3/2011

MajadaAlta_30

Cortijo de Majada Alta

Posición: N 27°55,117' - W 015°41,064'

Altitud: 946 Municipio: Mogán

Localización:

Se accede por la pista de tierra del
Cortijo de Majada Alta.

Pendiente: Moderada a fuerte

Datos del ejemplar

Perímetro: 3,41 metros

Diámetro: 1,10 metros

Altura: 22 metros

Copa

Diámetro: 13,48

Forma: cilíndrica


Densidad: abierta

Presencia piñas: Si

Ramas secas: Si

% verde: 80

% muerta: 20



**Forma de la herida y medidas
máximas, en metros**
sin hueco

Observaciones: Se sitúa en una
ladera con fuerte pendiente
junto al barranquillo. Se bifurca
desde la base.



Registro: 335

Toma de datos: (mes/día/año): 4/3/2011

MajadaAlta_31

Cortijo de Majada Alta

Posición: N 27°55,146' - W 015°41,072'

Altitud: 943 Municipio: Mogán

Localización:

Se accede por la pista de tierra del Cortijo de Majada Alta. A 60 m a la izquierda de la pista en dirección a la presa del Salto del Perro
Pendiente: Moderada a fuerte

Datos del ejemplar

Perímetro: 2,70 metros

Diámetro: 0,82 metros

Altura: 23 metros

Copa

Diámetro: 12,20

Forma: cilíndrica

Densidad: densa

Presencia piñas: Si

Ramas secas: No


% verde: 100

% muerta:

Forma de la herida y medidas máximas, en metros

sin hueco

Observaciones: Gran cantidad de piñas en el suelo.



Registro: 336

Toma de datos: (mes/día/año): 6/12/2011

Yerbarrisco_1

Yerbarrisco

Posición: N 27°56,328' - W 015°40,363'

Altitud: 1337 Municipio: Tejeda

Localización:

Se accede por el sendero Cruz de la Huesita-Ñameritas. Firme de tierra-pedregoso.

Pendiente: Moderada a fuerte

Datos del ejemplar

Perímetro: 1,77 metros

Diámetro: 0,54 metros

Altura: 17,27 metros

Copa

Diámetro: 8,50

Forma: cilíndrica-aparadolada

Densidad: densa

Presencia piñas: Si

Ramas secas: Si


% verde: 60

% muerta: 15

Forma de la herida y medidas máximas, en metros

sin hueco

Observaciones: A 2 m del suelo surge una rama que se desarrolla hacia arriba. Las ramas secas están en la parte baja de la copa del árbol. La parte inferior del tronco está muy quemada.



Registro: 337

Toma de datos: (mes/día/año): 6/12/2011

Yerbarrisco_2

Yerbarrisco

Posición: N 27°56,318' - W 015°40,318'

Altitud: 1338 Municipio: Tejeda

Localización:

Se accede por el sendero Cruz de la Huesita-Ñameritas. Firme de tierra-pedregoso.

Pendiente: Moderada a fuerte

Datos del ejemplar

Perímetro: 1,65 metros

Diámetro: 0,54 metros

Altura: 15,30 metros

Copa

Diámetro: 7,30

Forma: abanderada

Densidad: densa

Presencia piñas: No

Ramas secas: Si

% verde: 75

% muerta: 0

Forma de la herida y medidas máximas, en metros

llama 1,36*0,47*0,34

Observaciones: Está excretando resina. El hueco está limpio de combustible. Las ramas más afectadas por el fuego son las más cercanas al suelo.



Registro: 338

Toma de datos: (mes/día/año): 6/12/2011

Yerbarrisco_3

Yerbarrisco

Posición: N 27°56,317' - W 015°40,381'

Altitud: 1333 Municipio: Tejeda

Localización:

Se accede por el sendero Cruz de la Huesita-Ñameritas. Firme de tierra-pedregoso.

Pendiente: Muy fuerte

Datos del ejemplar

Perímetro: 1,77 metros

Diámetro: 0,575 metros

Altura: 11,98 metros

Copa

Diámetro: 8,63

Forma: abanderada

Densidad: densa

Presencia piñas: Si

Ramas secas: Si


% verde: 60

% muerta: 5

Forma de la herida y medidas máximas, en metros

sin hueco

Observaciones: En la parte inferior del tronco aparecen ramas que crecen hacia abajo llegando a tocar el suelo.



Registro: 339

Toma de datos: (mes/día/año): 6/12/2011

Yerbarrisco_4

Yerbarrisco

Posición: N 27°56,311' - W 015°40,353'

Altitud: 1335 Municipio: Tejeda

Localización:

Se accede por el sendero Cruz de la Huesita-Ñameritas. Firme de tierra-pedregoso.

Pendiente: Moderada a fuerte

Datos del ejemplar

Perímetro: 2,20 metros

Diámetro: 0,70 metros

Altura: 19,60 metros

Copa

Diámetro: 9

Forma: abanderada

Densidad: densa

Presencia piñas: No


Ramas secas: Si

% verde: 100

% muerta:

Forma de la herida y medidas máximas, en metros con hueco incipiente

Observaciones: Hueco que ha sido rellenado con pequeñas piedras.



Registro: 340

Toma de datos: (mes/día/año): 6/12/2011

Yerbarrisco_5

Yerbarrisco

Posición: N 27°56,311' - W 015°40,355'

Altitud: 1326 Municipio: Tejeda

Localización:

Se accede por el sendero Cruz de la Huesita-Ñameritas. Firme de tierra-pedregoso.

Pendiente: Moderada a fuerte

Datos del ejemplar

Perímetro: 1,83 metros

Diámetro: 0,57 metros

Altura: 14,42 metros

Copa

Diámetro: 7,3

Forma: cilíndrica

Densidad: abierta

Presencia piñas: No

Ramas secas: Si

% verde: 55


% muerta: 15

Forma de la herida y medidas máximas, en metros

sin hueco

Observaciones: Tronco

bifiurcado a los tres metros del suelo. Formación en escoba en las ramas que están hacia la pendiente.



Registro: 341

Toma de datos: (mes/día/año): 6/12/2011

Yerbarrisco_6

Yerbarrisco

Posición: N 27°56,255' - W 015°40,325'

Altitud: 1303 Municipio: Tejeda

Localización:

Se accede por el sendero Cruz de la Huesita-Ñameritas. Firme de tierra-pedregoso.

Pendiente: Baja

Datos del ejemplar

Perímetro: 2 metros

Diámetro: 0,66 metros

Altura: 13,5 metros

Copa

Diámetro: 10,9

Forma: cilíndrica

Densidad: densa

Presencia piñas: Si

Ramas secas: No


% verde: 100

% muerta:

Forma de la herida y medidas máximas, en metros

sin hueco

Observaciones: Tiene resina y herida (caída de rama).



Registro: 342

Toma de datos: (mes/día/año): 6/12/2011

Yerbarrisco_7

Yerbarrisco

Posición: N 27°56,263' - W 015°40,329'

Altitud: 1304 Municipio: Tejeda

Localización:

Se accede por el sendero Cruz de la Huesita-Ñameritas. Firme de tierra-pedregoso.

Pendiente: Baja

Datos del ejemplar

Perímetro: 2,10 metros

Diámetro: 0,58 metros

Altura: 17 metros

Copa

Diámetro: 8,70

Forma: cilíndrica

Densidad: densa

Presencia piñas: Si

Ramas secas: Si

% verde: 95

% muerta: 5

Forma de la herida y medidas máximas, en metros

sin hueco

Observaciones: Buen estado de salud.



Registro: 343

Toma de datos: (mes/día/año): 6/12/2011

Yerbarrisco_8

Yerbarrisco

Posición: N 27°56,275' - W 015°40,305'

Altitud: 1301 Municipio: Tejeda

Localización:

Se accede por el sendero Cruz de la Huesita-Ñameritas. Firme de tierra-pedregoso.

Pendiente: Baja a suave

Datos del ejemplar

Perímetro: 2,30 metros

Diámetro: 0,80 metros

Altura: 19 metros

Copa

Diámetro: 8,60

Forma: aparasolada

Densidad: abierta

Presencia piñas: Si

Ramas secas: Si

% verde: 90

% muerta: 10

Forma de la herida y medidas máximas, en metros

llama 1*0,5*0,1

Observaciones: La base del tronco tiene forma ondulada. Hueco lateral tipo llama.



Registro: 344

Toma de datos: (mes/día/año): 6/12/2011

Yerbarrisco_9

Yerbarrisco


Posición: N 27°56,263' - W 015°40,298'

Altitud: 1309 Municipio: Tejeda

Localización:

Se accede por el sendero Cruz de la Huesita-Ñameritas. Firme de tierra-pedregoso.

Pendiente: Baja



Datos del ejemplar

Perímetro: 2,10 metros

Diámetro: 0,82 metros

Altura: 13 metros

Copa

Diámetro: 10,30

Forma: aparasolada

Densidad: densa

Presencia piñas: Si

Ramas secas: Si

% verde: 90

% muerta: 10

Forma de la herida y medidas máximas, en metros

sin hueco

Observaciones: Tronco

bifurcado. Ramas inferiores en aparente buen estado de salud.



Registro: 345

Toma de datos: (mes/día/año): 6/12/2011

Yerbarrisco_10

Yerbarrisco

Posición: N 27°56,242' - W 015°40,005'

Altitud: 1311 Municipio: Tejeda

Localización:

Se accede por el sendero Cruz de la Huesita-Ñameritas. Firme de tierra-pedregoso.

Pendiente: Moderada

Datos del ejemplar

Perímetro: 1,60 metros

Diámetro: 0,50 metros

Altura: 20 metros

Copa

Diámetro: 13,20

Forma: aparasolada

Densidad: densa

Presencia piñas: Si

Ramas secas: Si


% verde: 90

% muerta: 10

Forma de la herida y medidas máximas, en metros

sin hueco

Observaciones: Se observan muchas piñas. Hay una rama de grande dimensiones que crece hacia arriba. Corteza plateada. Aparentemente en buen estado de salud.



Registro: 346

Toma de datos: (mes/día/año): 6/12/2011

Yerbarrisco_11

Yerbarrisco

Posición: N 27°56,246' - W 015°40,262'

Altitud: 1332 Municipio: Tejeda

Localización:

Se accede por el sendero Cruz de la Huesita-Ñameritas. Firme de tierra-pedregoso.

Pendiente: Baja

Datos del ejemplar

Perímetro: 1,50 metros

Diámetro: 0,55 metros

Altura: 17,5 metros

Copa

Diámetro: 8,90

Forma: aparasolada

Densidad: densa

Presencia piñas: Si

Ramas secas: No


% verde: 99

% muerta: 1

Forma de la herida y medidas máximas, en metros

horno 0,45*0,2*0,07

Observaciones: En buen estado de salud.



Registro: 347

Toma de datos: (mes/día/año): 6/12/2011

Yerbarrisco_12

Yerbarrisco

Posición: N 27°56,230' - W 015°40,248'

Altitud: 1328 Municipio: Tejeda

Localización:

Se accede por el sendero Cruz de la Huesita-Ñameritas. Firme de tierra-pedregoso.

Pendiente: Baja

Datos del ejemplar

Perímetro: 1,80 metros

Diámetro: 0,55 metros

Altura: 18,5 metros

Copa

Diámetro: 9,40

Forma: cilíndrica

Densidad: densa

Presencia piñas: Si

Ramas secas: No

% verde: 98

% muerta: 2

Forma de la herida y medidas máximas, en metros

sin hueco

Observaciones:



Registro: 348

Toma de datos: (mes/día/año): 6/12/2011

Yerbarrisco_13

Yerbarrisco

Posición: N 27°56,202' - W 015°40,254'

Altitud: 1319 Municipio: Tejeda

Localización:

Se accede por el sendero Cruz de la Huesita-Ñameritas. Firme de tierra-pedregoso.

Pendiente: Moderada

Datos del ejemplar

Perímetro: 2,40 metros

Diámetro: 0,85 metros

Altura: 25 metros

Copa

Diámetro: 10

Forma: cilíndrica

Densidad: densa

Presencia piñas: Si

Ramas secas: No


% verde: 100

% muerta: 0

Forma de la herida y medidas máximas, en metros

sin hueco

Observaciones: Buen estado de salud. Dos ramas robustas en la parte inferior del tronco.



Registro: 349

Toma de datos: (mes/día/año): 7/17/2011

Yerbarrisco_14

Yerbarrisco

Posición: N 27°56,305' - W 015°40,322'

Altitud: 1321 Municipio: Tejeda

Localización:

Se accede por el sendero Cruz de la Huesita-Ñameritas. Firme de tierra-pedregoso.

Pendiente: Muy fuerte

Datos del ejemplar

Perímetro: 1,44 metros

Diámetro: 0,43 metros

Altura: 12,05 metros

Copa

Diámetro: 10,10

Forma: cilíndrica-aparabolada

Densidad: densa

Presencia piñas: Si

Ramas secas: Si

% verde: 80

% muerta: 20

Forma de la herida y medidas máximas, en metros

llama 0,95*0,5*0,1

Observaciones: Hay combustible en el interior del hueco. Las ramas secas se sitúan en la parte inferior. Corteza plateada. Existencia de resina.



Registro: 350

Toma de datos: (mes/día/año): 7/17/2011

Yerbarrisco_15

Yerbarrisco

Posición: N 27°56,255' - W 015°40,216'

Altitud: 1323 Municipio: Tejeda

Localización:

Se accede por el sendero Cruz de la Huesita-Ñameritas. Firme de tierra-pedregoso.

Pendiente: Muy fuerte

Datos del ejemplar

Perímetro: 1,49 metros

Diámetro: 0,53 metros

Altura: 10,08 metros

Copa

Diámetro: 9,90

Forma: aparasolada

Densidad: densa

Presencia piñas: Si

Ramas secas: Si

% verde: 90

% muerta: 10

Forma de la herida y medidas máximas, en metros

sin hueco

Observaciones: Corteza

plateada-rojiza. Rama

sobresaliente en la parte baja de la copa.



Registro: 351

Toma de datos: (mes/día/año): 7/17/2011

Yerbarrisco_16

Yerbarrisco

Posición: N 27°56,236' - W 015°40,166'

Altitud: 1308 Municipio: Tejeda

Localización:

Se accede por el sendero Cruz de la Huesita-Ñameritas. Firme de tierra-pedregoso.

Pendiente: Muy fuerte

Datos del ejemplar

Perímetro: 1,48 metros

Diámetro: 0,47 metros

Altura: 11,55 metros

Copa

Diámetro: 8,60

Forma: cilíndrica

Densidad: densa

Presencia piñas: Si

Ramas secas: Si


% verde: 75

% muerta: 25

Forma de la herida y medidas máximas, en metros

horno 0,72*0,36*0,23

Observaciones: Ramas secas en la parte inferior y media de la copa. Corteza plateada.



Registro: 352

Toma de datos: (mes/día/año): 7/17/2011

Yerbarrisco_17

Yerbarrisco

Posición: N 27°56,219' - W 015°40,149'

Altitud: 1302 Municipio: Tejeda

Localización:

Se accede por el sendero Cruz de la Huesita-Ñameritas. Firme de tierra-pedregoso.

Pendiente: Escarpada



Datos del ejemplar

Perímetro: 1,46 metros

Diámetro: 0,44 metros

Altura: 10,28 metros

Copa

Diámetro: 8

Forma: cilíndrica

Densidad: abierta

Presencia piñas: Si

Ramas secas: No

% verde: 5

% muerta: 95

Forma de la herida y medidas máximas, en metros

horno 0,83*0,37*0,41

Observaciones: Aunque aparentemente parezca muerto, tiene brotes verdes. El tronco está muy quemado. El hueco se abre hacia el lado contrario, atravesando todo el tronco. Existe resina en el interior del hueco.



Registro: 353

Toma de datos: (mes/día/año): 7/17/2011

Yerbarrisco_18

Yerbarrisco

Posición: N 27°56,286' - W 015°40,278'

Altitud: 1202 Municipio: Tejeda

Localización:

Se accede por el sendero Cruz de la Huesita-Ñameritas. Firme de tierra-pedregoso.

Pendiente: Muy fuerte

Datos del ejemplar

Perímetro: 1,38 metros

Diámetro: 0,42 metros

Altura: 14 metros

Copa

Diámetro: 11,80

Forma: abanderada

Densidad: densa

Presencia piñas: Si

Ramas secas: Si

% verde: 90

% muerta: 10

Forma de la herida y medidas máximas, en metros

llama 0,7*0,2*0,12

Observaciones: Resina y combustibles en el hueco.
Corteza plateada. Rama muy gruesa a mitad del tronco.



Registro: 354

Toma de datos: (mes/día/año): 7/17/2011

Yerbarrisco_19

Yerbarrisco


Posición: N 27°56,280' - W 015°40,257'

Altitud: 1308 Municipio: Tejeda

Localización:

Se accede por el sendero Cruz de la Huesita-Ñameritas. Firme de tierra-pedregoso.

Pendiente: Muy fuerte



Datos del ejemplar

Perímetro: 1,60 metros

Diámetro: 0,48 metros

Altura: 12 metros

Copa

Diámetro: 10,50

Forma: cilíndrica

Densidad: densa

Presencia piñas: Si

Ramas secas: Si

% verde: 90

% muerta: 10

Forma de la herida y medidas máximas, en metros

sin hueco

Observaciones: Tronco y ramas robustos. Corteza muy quemada en la parte inferior del tronco, en la parte superior de color plateado.



Registro: 355

Toma de datos: (mes/día/año): 7/17/2011

Yerbarrisco_20

Yerbarrisco


Posición: N 27°56,239' - W 015°40,151'

Altitud: 1297 Municipio: Tejeda

Localización:

Se accede por el sendero Cruz de la Huesita-Ñameritas. Firme de tierra-pedregoso.

Pendiente: Moderada



Datos del ejemplar

Perímetro: 1,90 metros

Diámetro: 0,55 metros

Altura: 18 metros

Copa

Diámetro: 5,50

Forma: cilíndrica

Densidad: densa

Presencia piñas: Si

Ramas secas: No

% verde: 90

% muerta: 10

Forma de la herida y medidas máximas, en metros

horno 1,32*0,5*0,4

Observaciones: Gran hueco con mucha resina. Parte inferior del tronco quemada. Corteza plateada en la parte superior del tronco.



Registro: 356

Toma de datos: (mes/día/año): 9/18/2011

MajadaAlta_32

Cortijo de Majada Alta

Posición: N 27°55,112' - W 015°40,963'

Altitud: 923 Municipio: Tejeda

Localización:

Se accede por la pista de tierra del Cortijo de Majada Alta. A 60 m a la izquierda de la pista en el Corral de las Cenizas. Firme de tierra.

Pendiente: Escarpada

Datos del ejemplar

Perímetro: 2,51 metros

Diámetro: 0,77 metros

Altura: 22,22 metros

Copa

Diámetro: 15,24

Forma: aparasolada

Densidad: densa

Presencia piñas: Si

Ramas secas: Si

% verde: 80

% muerta: 20

Forma de la herida y medidas máximas, en metros

sin hueco

Observaciones: Tronco especialmente quemado en la cara sur. Ramas inferiores de grandes dimensiones. Hay rebrote después del incendio.



Registro: 357

Toma de datos: (mes/día/año): 9/18/2011

MajadaAlta_33

Cortijo de Majada Alta

Posición: N 27°55,135' - W 015°40,859'

Altitud: 935 Municipio: Tejeda

Localización:

Se accede por la pista de tierra del Cortijo de Majada Alta. A 125 m a la izquierda de la pista en el Corral de las Cenizas. Firme de tierra.
Pendiente: Baja a suave

Datos del ejemplar

Perímetro: 1,77 metros

Diámetro: 0,55 metros

Altura: 17,34 metros

Copa

Diámetro: 10,30

Forma: aparasolada

Densidad: densa

Presencia piñas: Si

Ramas secas: Si


% verde: 95

% muerta: 5

Forma de la herida y medidas máximas, en metros

sin hueco

Observaciones: Enorme cantidad de piñas tanto en el árbol como en el suelo a su alrededor. La presa de las Niñas aparece justo detrás. Tronco uniforme.



Registro: 358

Toma de datos: (mes/día/año): 9/18/2011

MajadaAlta_34

Cortijo de Majada Alta

Posición: N 27°55,131' - W 015°40,713'

Altitud: 905 Municipio: Tejeda

Localización:

Se accede por la pista de tierra del Cortijo de Majada Alta. A 300 m a la izquierda de la pista en la Cañada de las Perdices. Firme de tierra.

Pendiente: Baja a suave



Datos del ejemplar

Perímetro: 3,22 metros

Diámetro: 0,99 metros

Altura: 23 metros

Copa

Diámetro: 15,70

Forma: cilíndrica

Densidad: densa

Presencia piñas: Si

Ramas secas: No

% verde: 100

% muerta: 0

Forma de la herida y medidas máximas, en metros

sin hueco

Observaciones: Ubicado en el fondo de un barranquillo, con disponibilidad de suelo y agua. No parece afectado por el incendio. Se bifurca en dos grandes ramas a partir de los 4 m. Muy ramificado en general.



Registro: 359

Toma de datos: (mes/día/año): 9/18/2011

MajadaAlta_35

Cortijo de Majada Alta

Posición: N 27°55,132' - W 015°40,945'

Altitud: 938 Municipio: Mogán

Localización:

Se accede por la pista de tierra del Cortijo de Majada Alta. A 40 m a la izquierda de la pista en el Corral de las Cenizas. Firme de tierra.
Pendiente: Muy fuerte

Datos del ejemplar

Perímetro: 2,19 metros

Diámetro: 0,60 metros

Altura: 19,50 metros

Copa

Diámetro: 12,40

Forma: cilíndrica

Densidad: abierta

Presencia piñas: Si

Ramas secas: Si

% verde: 60

% muerta: 15

Forma de la herida y medidas máximas, en metros

llama 1*0,65*0,55

Observaciones: Tronco muy quemado en los primeros 4-5m. Ramas secas en la parte inferior. Follaje no muy abundante.



Registro: 360

Toma de datos: (mes/día/año): 9/18/2011

MajadaAlta_36

Cortijo de Majada Alta

Posición: N 27°55,470' - W 015°40,686'

Altitud: 939 Municipio: Tejeda

Localización:

Se accede por la pista de tierra del Cortijo de Majada Alta. A 350 m a la izquierda de la pista en la Degollada de las Perdices. Firme de tierra.
Pendiente: Moderada a fuerte

Datos del ejemplar

Perímetro: 1,90 metros

Diámetro: 0,60 metros

Altura: 22 metros

Copa

Diámetro: 11,90

Forma: cilíndrica

Densidad: densa

Presencia piñas: Si

Ramas secas: Si

% verde: 80

% muerta: 5

Forma de la herida y medidas máximas, en metros

sin hueco

Observaciones: Abultamiento semiesférico a 40cm de la base.



Registro: 361

Toma de datos: (mes/día/año): 9/18/2011

MajadaAlta_37

Cortijo de Majada Alta

Posición: N 27°55,541' - W 015°40,673'

Altitud: 935 Municipio: Tejeda

Localización:

Se accede por la pista de tierra del Cortijo de Majada Alta. A 350 m a la izquierda de la pista en la Degollada de las Perdices. Firme de tierra.

Pendiente: Muy fuerte

Datos del ejemplar

Perímetro: 2,25 metros

Diámetro: 0,72 metros

Altura: 23 metros

Copa

Diámetro: 14,50

Forma: globosa

Densidad: densa

Presencia piñas: Si

Ramas secas: Si

% verde: 90

% muerta: 2

Forma de la herida y medidas máximas, en metros

sin hueco

Observaciones: Copa de grandes dimensiones, gran capa de pinocha en el suelo y numerosas piñas.



Registro: 362

Toma de datos: (mes/día/año): 9/18/2011

MajadaAlta_38

Cortijo de Majada Alta

Posición: N 27°55,560' - W 015°40,670'

Altitud: 941 Municipio: Tejeda

Localización:

Se accede por la pista de tierra del Cortijo de Majada Alta. A 350 m a la izquierda de la pista en la Degollada de las Perdices. Firme de tierra.

Pendiente: Muy fuerte

Datos del ejemplar

Perímetro: 2,42 metros

Diámetro: 0,79 metros

Altura: 20 metros

Copa

Diámetro: 17,40

Forma: abanderada-cilíndrica

Densidad: densa

Presencia piñas: Si

Ramas secas: Si

% verde: 90

% muerta: 2

Forma de la herida y medidas máximas, en metros

sin hueco

Observaciones: Pino robusto.

Bajo la copa posee una capa gruesa y abundante de pinocha.



Registro: 363

Toma de datos: (mes/día/año): 9/18/2011

MajadaAlta_39

Cortijo de Majada Alta

Posición: N 27°55,570' - W 015°40,694'

Altitud: 936 Municipio: Tejeda

Localización:

Se accede por la pista de tierra del Cortijo de Majada Alta. A 350 m a la izquierda de la pista en la Degollada de las Perdices. Firme de tierra.
Pendiente: Moderada a fuerte

Datos del ejemplar

Perímetro: 2,04 metros

Diámetro: 0,64 metros

Altura: 12,70 metros

Copa

Diámetro: 17

Forma: cilíndrica-globosa

Densidad: densa

Presencia piñas: Si

Ramas secas: Si

% verde: 85

% muerta: 5

Forma de la herida y medidas máximas, en metros

sin hueco

Observaciones:



Registro: 364

Toma de datos: (mes/día/año):
11/17/2011

Palos_13

Barranco de Los Palos

Posición: N 27°55,777' - W 015°43,117'

Altitud: 914 Municipio: Mogán

Localización:

Se accede por la pista de tierra Cruz de San Antonio-Aula de la Naturaleza. Se sitúa justo al borde de la pista.

Pendiente: Baja a suave

Datos del ejemplar

Perímetro: 2,15 metros

Diámetro: 0,65 metros

Altura: 22,8 metros

Copa

Diámetro: 14,80

Forma: aparasolada

Densidad: densa

Presencia piñas: Si

Ramas secas: Si

% verde: 95

% muerta: 7

Forma de la herida y medidas máximas, en metros

sin hueco

Observaciones: Pino bifurcado a 5-6m de altura. Corteza plateada.



Registro: 365

Toma de datos: (mes/día/año):
11/17/2011

Palos_14

Barranco de Los Palos

Posición: N 27°55,779' - W 015°43,143'

Altitud: 910 Municipio: Mogán

Localización:

Se accede por la pista de tierra Cruz de San Antonio-Aula de la Naturaleza. Se sitúa a 25 m de la pista cercano al barranco.

Pendiente: Moderada a fuerte

Datos del ejemplar

Perímetro: 2,65 metros

Diámetro: 0,82 metros

Altura: 15 metros

Copa

Diámetro: 26,60

Forma: aparasolada

Densidad: abierta

Presencia piñas: Si

Ramas secas: Si


% verde: 85

% muerta: 20

Forma de la herida y medidas máximas, en metros

sin hueco

Observaciones: Corteza plateada. Bifurcado. Supura resina.



Registro: 366

Toma de datos: (mes/día/año):
11/17/2011

Palos_15

Barranco de Los Palos

Posición: N 27°55,725' - W 015°43,164'

Altitud: 939 Municipio: Mogán

Localización:

Se accede por la pista de tierra Cruz de San Antonio-Aula de la Naturaleza. A 10 m de la pista ladera arriba.

Pendiente: Muy fuerte

Datos del ejemplar

Perímetro: 2,20 metros

Diámetro: 0,79 metros

Altura: 21 metros

Copa

Diámetro: 18,50

Forma: abanderada

Densidad: abierta

Presencia piñas: Si

Ramas secas: Si

% verde: 65

% muerta: 35

Forma de la herida y medidas máximas, en metros

llama 5,50*0,80*0,65

Observaciones: Presenta formación en escoba. Tiene hueco de grandes dimensiones, bastante calcinado y con piedras en su interior. Corteza plateada.



Registro: 367

Toma de datos: (mes/día/año):
11/17/2011

Palos_16

Barranco de Los Palos


Posición: N 27°55,788' - W 015°43,066'

Altitud: 939 Municipio: Mogán

Localización:

Se accede por la pista de tierra Cruz de San Antonio-Aula de la Naturaleza. A 50 m de la pista ladera arriba. Firme pedregoso.

Pendiente: Escarpada



Datos del ejemplar

Perímetro: 2,05 metros

Diámetro: 0,63 metros

Altura: 20 metros

Copa

Diámetro: 14

Forma: aparasolada

Densidad: abierta

Presencia piñas: Si

Ramas secas: Si

% verde: 90

% muerta: 10

Forma de la herida y medidas máximas, en metros
sin hueco

Observaciones: La corteza es muy plateada.



Registro: 368

Toma de datos: (mes/día/año):
11/17/2011

Palos_17

Barranco de Los Palos

Posición: N 27°55,782' - W 015°43,078'

Altitud: 932 Municipio: Mogán

Localización:

Se accede por la pista de tierra Cruz de San Antonio-Aula de la Naturaleza. A 27 m de la pista ladera arriba. Firme pedregoso.

Pendiente: Muy fuerte

Datos del ejemplar

Perímetro: 1,30 metros

Diámetro: 0,49 metros

Altura: 18,6 metros

Copa

Diámetro: 14

Forma: cónica

Densidad: abierta

Presencia piñas: Si

Ramas secas: Si

% verde: 85

% muerta: 15

Forma de la herida y medidas máximas, en metros

sin hueco

Observaciones: La corteza es plateada en un 60%. El 40% restante está muy calcinado.



Registro: 369

Toma de datos: (mes/día/año):
11/17/2011

Palos_18

Barranco de Los Palos

Posición: N 27°55,781' - W 015°43,084'

Altitud: 934 Municipio: Mogán

Localización:

Se accede por la pista de tierra Cruz de San Antonio-Aula de la Naturaleza. A 26 m de la pista ladera arriba. Firme pedregoso.

Pendiente: Muy fuerte

Datos del ejemplar

Perímetro: 1,43 metros

Diámetro: 0,44 metros

Altura: 20,5 metros

Copa

Diámetro: 12,20

Forma: cilíndrica

Densidad: abierta

Presencia piñas: Si

Ramas secas: Si


% verde: 50

% muerta: 50

Forma de la herida y medidas máximas, en metros

sin hueco

Observaciones: La corteza es plateada en un 70%. El 30% restante está muy calcinado. Forma parte de un conjunto de tres.



Registro: 370

Toma de datos: (mes/día/año):
11/17/2011

Palos_19

Barranco de Los Palos

Posición: N 27°55,781' - W 015°43,085'

Altitud: 931 Municipio: Mogán

Localización:

Se accede por la pista de tierra Cruz de San Antonio-Aula de la Naturaleza. A 26 m de la pista ladera arriba. Firme pedregoso.

Pendiente: Muy fuerte

Datos del ejemplar

Perímetro: 1,70 metros

Diámetro: 0,51 metros

Altura: 19,5 metros

Copa

Diámetro: 12

Forma: cilíndrica

Densidad: abierta

Presencia piñas: Si

Ramas secas: Si


% verde: 90

% muerta: 10

Forma de la herida y medidas máximas, en metros

sin hueco

Observaciones: La corteza es plateada en un 70%. El 30% restante está muy calcinado. Forma parte de un conjunto de tres.



Registro: 371

Toma de datos: (mes/día/año):
11/17/2011

Palos_20

Barranco de Los Palos

Posición: N 27°55,782' - W 015°43,084'

Altitud: 929 Municipio: Mogán

Localización:

Se accede por la pista de tierra Cruz de San Antonio-Aula de la Naturaleza. A 23 m de la pista ladera arriba. Firme pedregoso.

Pendiente: Muy fuerte

Datos del ejemplar

Perímetro: 1,80 metros

Diámetro: 0,54 metros

Altura: 16,5 metros

Copa

Diámetro: 10,50

Forma: cilíndrica

Densidad: abierta

Presencia piñas: Si

Ramas secas: Si


% verde: 85

% muerta: 15

Forma de la herida y medidas máximas, en metros

sin hueco

Observaciones: La corteza es plateada en un 75%. El 25% restante está muy calcinado. Forma parte de un conjunto de tres.



Registro: 372

Toma de datos: (mes/día/año):
11/17/2011

Palos_21

Barranco de Los Palos


Posición: N 27°55,779' - W 015°43,110'

Altitud: 928 Municipio: Mogán

Localización:

Se accede por la pista de tierra Cruz de San Antonio-Aula de la Naturaleza. A 4 m de la pista ladera arriba. Firme pedregoso.

Pendiente: Muy fuerte



Datos del ejemplar

Perímetro: 2,55 metros

Diámetro: 0,82 metros

Altura: 22 metros

Copa

Diámetro: 18

Forma: aparasolada

Densidad: abierta

Presencia piñas: Si


Ramas secas: Si

% verde: 85

% muerta: 15

Forma de la herida y medidas máximas, en metros
sin hueco

Observaciones: Corteza plateada. Las ramas inferiores están secas y tocan el suelo.



Registro: 373

Toma de datos: (mes/día/año):
11/17/2011

Palos_22

Barranco de Los Palos

Posición: N 27°56,783' - W 015°43,104'

Altitud: 931 Municipio: Mogán

Localización:

Se accede por la pista de tierra Cruz de San Antonio-Aula de la Naturaleza. A 8 m de la pista ladera arriba.

Pendiente: Muy fuerte

Datos del ejemplar

Perímetro: 2 metros

Diámetro: 0,62 metros

Altura: 21,5 metros

Copa

Diámetro: 8,70

Forma: cónica

Densidad: abierta

Presencia piñas: No

Ramas secas: Si


% verde: 90

% muerta: 10

Forma de la herida y medidas máximas, en metros

sin hueco

Observaciones: Corteza plateada. Las ramas inferiores están secas y tocan el suelo. Está bastante afectado por el incendio.



Registro: 374

Toma de datos: (mes/día/año):
11/17/2011

Palos_23

Barranco de Los Palos

Posición: N 27°55,776' - W 015°43,095'

Altitud: 929 Municipio: Mogán

Localización:

Se accede por la pista de tierra Cruz de San Antonio-Aula de la Naturaleza. A 14 m de la pista ladera arriba.

Pendiente: Escarpada

Datos del ejemplar

Perímetro: 1,10 metros

Diámetro: 0,36 metros

Altura: 14 metros

Copa

Diámetro: 10

Forma: cilíndrica

Densidad: abierta

Presencia piñas: Si

Ramas secas: Si


% verde: 70

% muerta: 30

Forma de la herida y medidas máximas, en metros

sin hueco

Observaciones: Corteza plateada. Ramas inferiores y secas tocan el suelo. Posee una amplia curva en la parte inferior del tronco.



Registro: 375

Toma de datos: (mes/día/año):
11/17/2011

Palos_24

Barranco de Los Palos

Posición: N 27°55,771' - W 015°43,099'

Altitud: 946 Municipio: Mogán

Localización:

Se accede por la pista de tierra Cruz de San Antonio-Aula de la Naturaleza. A 12 m de la pista ladera arriba.

Pendiente: Muy fuerte

Datos del ejemplar

Perímetro: 1,70 metros

Diámetro: 0,55 metros

Altura: 20,5 metros

Copa

Diámetro: 9,50

Forma: cilíndrica

Densidad: abierta

Presencia piñas: Si

Ramas secas: Si

% verde: 85

% muerta: 15

Forma de la herida y medidas máximas, en metros

sin hueco

Observaciones: Corteza plateada. Las ramas secas inferiores rozan el suelo.



Registro: 376

Toma de datos: (mes/día/año): 2/26/2012

Palos_25

Llanos de Ojeda-La Guirrera (Palos)

Posición: N 27°55,213' - W 015°43,023'

Altitud: 937 Municipio: Mogán

Localización:

Se accede por la pista de tierra Cruz de San Antonio-Aula de la Naturaleza.

Pendiente: Baja

Datos del ejemplar

Perímetro: 2,5 metros

Diámetro: 0,71 metros

Altura: 14 metros

Copa

Diámetro: 7

Forma: aparasolada

Densidad: densa

Presencia piñas: Si


Ramas secas: Si

% verde: 60

% muerta: 40

Forma de la herida y medidas máximas, en metros sin hueco

Observaciones:



Registro: 377

Toma de datos: (mes/día/año): 2/26/2012

Palos_26

Barranco de Los Palos

Posición: N 27°55.726' - W 015°43,000'

Altitud: 981 Municipio: Mogán

Localización:

Se accede por la pista de tierra Cruz de San Antonio-Aula de la Naturaleza.

Ladera arriba. Acceso difícil con pendiente.

Pendiente: Moderada a fuerte

Datos del ejemplar

Perímetro: 1,80 metros

Diámetro: 0,73 metros

Altura: 21,70 metros

Copa

Diámetro: 7

Forma: cilíndrica

Densidad: abierta

Presencia piñas: No

Ramas secas: Si

% verde: 40

% muerta: 60

Forma de la herida y medidas máximas, en metros

sin hueco

Observaciones:



Registro: 378

Toma de datos: (mes/día/año): 2/26/2012

Palos_27

Barranco de Los Palos

Posición: N 27°55.675' - W 015°42,992'

Altitud: 982 Municipio: Mogán

Localización:

Se accede por la pista de tierra Cruz de San Antonio-Aula de la Naturaleza.

Ladera arriba. Acceso difícil con pendiente.

Pendiente: Moderada a fuerte

Datos del ejemplar

Perímetro: 1,82 metros

Diámetro: 0,69 metros

Altura: 23 metros

Copa

Diámetro: 6,40

Forma: cónica

Densidad: abierta

Presencia piñas: No

Ramas secas: Si

% verde: 65

% muerta: 35

Forma de la herida y medidas máximas, en metros

sin hueco

Observaciones: Está muy afectado por el incendio aunque existen muchos brotes verdes en las ramas bajas.



Registro: 379

Toma de datos: (mes/día/año): 2/26/2012

Palos_28

Barranco de Los Palos

Posición: N 27°55,644' - W 015°43,034'

Altitud: 967 Municipio: Mogán

Localización:

Se accede por la pista de tierra Cruz de San Antonio-Aula de la Naturaleza.

Ladera arriba.

Pendiente: Moderada a fuerte

Datos del ejemplar

Perímetro: 2,25 metros

Diámetro: 0,87 metros

Altura: 26,20 metros

Copa

Diámetro: 7,60

Forma: cilíndrica

Densidad: abierta

Presencia piñas: No

Ramas secas: Si

% verde: 40

% muerta: 60

Forma de la herida y medidas máximas, en metros

sin hueco

Observaciones: Dañado por el incendio pero con muchos brotes verdes en las ramas.



Registro: 380

Toma de datos: (mes/día/año): 2/26/2012

Palos_29

Barranco de Los Palos

Posición: N 27°55,656' - W 015°43,044'

Altitud: 960 Municipio: Mogán

Localización:

Se accede por la pista de tierra Cruz de San Antonio-Aula de la Naturaleza.

Ladera arriba. Acceso difícil con pendiente.

Pendiente: Moderada a fuerte



Datos del ejemplar

Perímetro: 2,70 metros

Diámetro: 0,89 metros

Altura: 25,20 metros

Copa

Diámetro: 8,40

Forma: cilíndrica

Densidad: densa

Presencia piñas: No

Ramas secas: Si

% verde: 75

% muerta: 25

Forma de la herida y medidas máximas, en metros

sin hueco

Observaciones: Muy afectado por el incendio. Hueco incipiente y raíces al aire impregnadas de resina.



Registro: 381

Toma de datos: (mes/día/año): 3/18/2012

Palos_30

Barranco de Los Palos

Posición: N 27°55,628' - W 015°43,113'

Altitud: 960 Municipio: Mogán

Localización:

Se accede por la pista de tierra Cruz de San Antonio-Aula de la Naturaleza.
Ladera arriba.
Pendiente: Muy fuerte

Datos del ejemplar

Perímetro: 3,20 metros

Diámetro: 1,04 metros

Altura: 31 metros

Copa

Diámetro: 10,60

Forma: aparasolada

Densidad: abierta

Presencia piñas: Si

Ramas secas: Si

% verde: 0

% muerta: 100

Forma de la herida y medidas máximas, en metros
sin hueco

Observaciones: Quemaduras hasta el tercer piso de ramificación. Desprendimiento de corteza en algunas ramificaciones.



Registro: 382

Toma de datos: (mes/día/año): 3/18/2012

Palos_31

Barranco de Los Palos

Posición: N 27°55.600' - W 015°43,092'

Altitud: 964 Municipio: Mogán

Localización:

Se accede por la pista de tierra Cruz de San Antonio-Aula de la Naturaleza.

Ladera arriba.

Pendiente: Moderada a fuerte

Datos del ejemplar

Perímetro: 1,95 metros

Diámetro: 0,62 metros

Altura: 24 metros

Copa

Diámetro: 6,20

Forma: cónica

Densidad: abierta

Presencia piñas: No

Ramas secas: Si


% verde: 50

% muerta: 30

Forma de la herida y medidas máximas, en metros

sin hueco

Observaciones: Ramificaciones bajas secas con signos de renacimiento.



Registro: 383

Toma de datos: (mes/día/año): 3/18/2012

Palos_32

Barranco de Los Palos

Posición: N 27°55,590' - W 015°43,099'

Altitud: 963 Municipio: Mogán

Localización:

Se accede por la pista de tierra Cruz de San Antonio-Aula de la Naturaleza.

Ladera arriba.

Pendiente: Baja a suave

Datos del ejemplar

Perímetro: 1,85 metros

Diámetro: 0,585 metros

Altura: 23 metros

Copa

Diámetro: 6,80

Forma: cilíndrica

Densidad: abierta

Presencia piñas: Si

Ramas secas: Si

% verde: 80

% muerta: 20

Forma de la herida y medidas máximas, en metros

sin hueco

Observaciones: Ramas secas en las parte baja. Rejuvenecimiento en la zona media del árbol.



Registro: 384

Toma de datos: (mes/día/año): 3/18/2012

Palos_33

Barranco de Los Palos

Posición: N 27°55,599' - W 015°43,143'

Altitud: 952 Municipio: Mogán

Localización:

Se accede por la pista de tierra Cruz de San Antonio-Aula de la Naturaleza.

Ladera arriba.

Pendiente: Moderada a fuerte

Datos del ejemplar

Perímetro: 1,90 metros

Diámetro: 0,64 metros

Altura: 24 metros

Copa

Diámetro: 11,70

Forma: cónica-lobulada

Densidad: abierta

Presencia piñas: Si

Ramas secas: Si


% verde: 70

% muerta: 30

Forma de la herida y medidas máximas, en metros

sin hueco

Observaciones: Ramas bajas secas con brotes nuevos en el comienzo de la ramificación.



Registro: 385

Toma de datos: (mes/día/año): 3/18/2012

Palos_34

Barranco de Los Palos

Posición: N 27°55,597' - W 015°43,169'

Altitud: 950 Municipio: Mogán

Localización:

Se accede por la pista de tierra Cruz de San Antonio-Aula de la Naturaleza.

Ladera arriba.

Pendiente: Moderada a fuerte

Datos del ejemplar

Perímetro: 2,15 metros

Diámetro: 0,72 metros

Altura: 47 metros

Copa

Diámetro: 9,35

Forma: lobulada

Densidad: abierta

Presencia piñas: No

Ramas secas: Si



% verde: 20

% muerta: 80

Forma de la herida y medidas máximas, en metros

sin hueco

Observaciones: Sólo la parte alta de la copa está verde, el resto de las ramas están secas.



Registro: 386

Toma de datos: (mes/día/año): 3/18/2012

Palos_35

Barranco de Los Palos

Posición: N 27°55,590' - W 015°43,196'

Altitud: 950 Municipio: Mogán

Localización:

Se accede por la pista de tierra Cruz de San Antonio-Aula de la Naturaleza.

Ladera arriba.

Pendiente: Baja a suave

Datos del ejemplar

Perímetro: 2,33 metros

Diámetro: 0,745 metros

Altura: 44 metros

Copa

Diámetro: 9,60

Forma: globosa

Densidad: abierta

Presencia piñas: No

Ramas secas: No


% verde: 90

% muerta: 10

Forma de la herida y medidas máximas, en metros

sin hueco

Observaciones:



Registro: 387

Toma de datos: (mes/día/año): 4/22/2012

Palos_36

Barranco de Los Palos

Posición: N 27°55,773' - W 015°43,053'

Altitud: 947 Municipio: Mogán

Localización:

Se accede por la pista de tierra Cruz de San Antonio-Aula de la Naturaleza.
Ladera arriba. Firme rocoso.
Pendiente: Muy fuerte

Datos del ejemplar

Perímetro: 2,19 metros

Diámetro: 0,61 metros

Altura: 21,25 metros

Copa

Diámetro: 13,49

Forma: aparasolada

Densidad: densa

Presencia piñas: Si

Ramas secas: Si

% verde: 90

% muerta: 5


Forma de la herida y medidas máximas, en metros

sin hueco

Observaciones: Corteza

plateada. Pequeñas incisiones en el tronco (posible picapinos).

Hueco incipiente.



Registro: 388

Toma de datos: (mes/día/año): 4/22/2012

Palos_37

Barranco de Los Palos

Posición: N 27°55,780' - W 015°43,053'

Altitud: 947 Municipio: Mogán

Localización:

Se accede por la pista de tierra Cruz de San Antonio-Aula de la Naturaleza. Ladera arriba. Firme rocoso. Pendiente: Muy fuerte

Datos del ejemplar

Perímetro: 2,15 metros

Diámetro: 0,61 metros

Altura: 19,5 metros

Copa

Diámetro: 13,70

Forma: cilíndrica-aparsolada

Densidad: densa

Presencia piñas: Si


Ramas secas: Si

% verde: 85

% muerta: 10

Forma de la herida y medidas máximas, en metros
sin hueco

Observaciones: Muy quemado en la base. Ramas inferiores prácticamente muertas. Supura resina en ramas inferiores.



Registro: 389

Toma de datos: (mes/día/año): 4/22/2012

Palos_38

Barranco de Los Palos

Posición: N 27°55,700' - W 015°43,196'

Altitud: 940 Municipio: Mogán

Localización:

Se accede por la pista de tierra Cruz de San Antonio-Aula de la Naturaleza.

Ladera arriba.

Pendiente: Moderada a fuerte

Datos del ejemplar

Perímetro: 2,55 metros

Diámetro: 0,78 metros

Altura: 25,6 metros

Copa

Diámetro: 16,90

Forma: abanderada

Densidad: abierta

Presencia piñas: Si

Ramas secas: Si

% verde: 70

% muerta: 20

Forma de la herida y medidas máximas, en metros

sin hueco

Observaciones: Se sitúa en una hondanada. Rama en la parte inferior quebrada y quemada. La parte baja del tronco supura resina. Corteza plateada.



Registro: 390

Toma de datos: (mes/día/año): 4/22/2012

Palos_39

Barranco de Los Palos

Posición: N 27°55,812' - W 015°43,046'

Altitud: 914 Municipio: Mogán

Localización:

Se accede por la pista de tierra Cruz de San Antonio-Aula de la Naturaleza. Ladera arriba, cerca de la carretera. En la curva.

Pendiente: Baja a suave

Datos del ejemplar

Perímetro: 1,74 metros

Diámetro: 0,56 metros

Altura: 19,50 metros

Copa

Diámetro: 9,50

Forma: lobulada

Densidad: abierta

Presencia piñas: No

Ramas secas: No


% verde: 95

% muerta: 5

Forma de la herida y medidas máximas, en metros

incipiente 0,18*0,37*0,12

Observaciones: El hueco supura resina. Parte inferior del tronco bastante quemada.



Registro: 391

Toma de datos: (mes/día/año): 4/22/2012

Palos_40

Barranco de Los Palos

Posición: N 27°55,810' - W 015°43,047'


Altitud: 918 Municipio: Mogán

Localización:

Se accede por la pista de tierra Cruz de San Antonio-Aula de la Naturaleza.

Ladera arriba. En la curva.

Pendiente: Moderada a fuerte



Datos del ejemplar

Perímetro: 2,14 metros

Diámetro: 0,65 metros

Altura: 25 metros

Copa

Diámetro: 6,52

Forma: lobulada

Densidad: abierta

Presencia piñas: No

Ramas secas: No

% verde: 5

% muerta: 95

Forma de la herida y medidas máximas, en metros

sin hueco

Observaciones: Copa

prácticamente seca. Corteza plateada.



Registro: 392

Toma de datos: (mes/día/año): 4/22/2012

Palos_41


Barranco de Los Palos

Posición: N 27°55,802' - W 015°43,089'

Altitud: 922 Municipio: Mogán

Localización:

Se accede por la pista de tierra Cruz de San Antonio-Aula de la Naturaleza. Ladera arriba. En la curva. Pendiente: Muy fuerte



Datos del ejemplar

Perímetro: 1,81 metros

Diámetro: 0,60 metros

Altura: 19 metros

Copa

Diámetro: 6,90

Forma: cónica

Densidad: densa

Presencia piñas: No

Ramas secas: Si

% verde: 95

% muerta: 5

Forma de la herida y medidas máximas, en metros

sin hueco

Observaciones: Corteza plateada. Parte inferior de la copa con ramas quemadas.



Registro: 393

Toma de datos: (mes/día/año): 4/22/2012

Palos_42

Barranco de Los Palos

Posición: N 27°55,811' - W 015°43,080'

Altitud: 918 Municipio: Mogán

Localización:

Se accede por la pista de tierra Cruz de San Antonio-Aula de la Naturaleza.
Ladera arriba. En la curva.
Pendiente: Baja a suave

Datos del ejemplar

Perímetro: 1 metros

Diámetro: 0,55 metros

Altura: 24 metros

Copa

Diámetro: 8,90

Forma: abanderada

Densidad: abierta

Presencia piñas: No


Ramas secas: No

% verde: 35

% muerta: 65

Forma de la herida y medidas máximas, en metros
sin hueco

Observaciones: Tronco muy quemado. Ramas inferiores carbonizadas y caídas.



Registro: 394

Toma de datos: (mes/día/año): 4/22/2012

Palos_43

Barranco de Los Palos

Posición: N 27°55,824' - W 015°43,038'

Altitud: 920 Municipio: Mogán

Localización:

Se accede por la pista de tierra Cruz de San Antonio-Aula de la Naturaleza. Ladera arriba. En la curva. Pendiente: Muy fuerte

Datos del ejemplar

Perímetro: 2,47 metros

Diámetro: 0,83 metros

Altura: 24 metros

Copa

Diámetro: 12,65

Forma: cilíndrica

Densidad: densa

Presencia piñas: No



Ramas secas: No

% verde: 95

% muerta: 5

Forma de la herida y medidas máximas, en metros sin hueco

Observaciones: Corteza plateada. Ramas secas en la parte inferior de la copa. Las ramas quemadas se están regenerando.



Registro: 395

Toma de datos: (mes/día/año): 4/22/2012

Palos_44

Barranco de Los Palos

Posición: N 27°55,829' - W 015°43,022'

Altitud: 934 Municipio: Mogán

Localización:

Se accede por la pista de tierra Cruz de San Antonio-Aula de la Naturaleza. Ladera arriba. En la curva. Pendiente: Moderada a fuerte

Datos del ejemplar

Perímetro: 1,51 metros

Diámetro: 0,55 metros

Altura: 13,5 metros

Copa

Diámetro: 8,65

Forma: cilíndrica

Densidad: abierta

Presencia piñas: Si

Ramas secas: Si

% verde: 20

% muerta: 80

Forma de la herida y medidas máximas, en metros

sin hueco

Observaciones: Está

"despoblado".



Registro: 396

Toma de datos: (mes/día/año): 4/22/2012

Palos_45

Barranco de Los Palos

Posición: N 27°55,801' - W 015°43,019'

Altitud: 928 Municipio: Mogán

Localización:

Se accede por la pista de tierra Cruz de San Antonio-Aula de la Naturaleza. Ladera arriba. En la curva. Pendiente: Escarpada

Datos del ejemplar

Perímetro: 1,40 metros

Diámetro: 0,50 metros

Altura: 16,50 metros

Copa

Diámetro: 9,60

Forma: abanderado

Densidad: abierta

Presencia piñas: No

Ramas secas: No

% verde: 60

% muerta: 40

Forma de la herida y medidas máximas, en metros

sin hueco

Observaciones: Corteza plateada. Supura resina.



Registro: 397

Toma de datos: (mes/día/año): 4/22/2012

Palos_46

Barranco de Los Palos

Posición: N 27°55,813' - W 015°43,017'

Altitud: 934 Municipio: Mogán

Localización:

Se accede por la pista de tierra Cruz de San Antonio-Aula de la Naturaleza. Ladera arriba. En la curva. Pendiente: Baja a suave

Datos del ejemplar

Perímetro: 2,10 metros

Diámetro: 0,69 metros

Altura: 20,50 metros

Copa

Diámetro: 11,60

Forma: cónica

Densidad: abierta

Presencia piñas: Si

Ramas secas: Si

% verde: 80

% muerta: 20

Forma de la herida y medidas máximas, en metros

sin hueco

Observaciones: Tronco bifurcado. Corteza poco quenada. Supura resina.



Registro: 398

Toma de datos: (mes/día/año): 4/22/2012

Palos_47

Barranco de Los Palos

Posición: N 27°55,815' - W 015°43,075'

Altitud: 910 Municipio: Mogán

Localización:

Se accede por la pista de tierra Cruz de San Antonio-Aula de la Naturaleza. Ladera abajo. En la curva. Pendiente: Muy fuerte



Datos del ejemplar

Perímetro: 2,20 metros

Diámetro: 0,71 metros

Altura: 15,50 metros

Copa

Diámetro: 8,60

Forma: cilíndrica

Densidad: densa

Presencia piñas: Si

Ramas secas: Si

% verde: 90


% muerta: 10

Forma de la herida y medidas máximas, en metros

sin hueco

Observaciones: Tronco

bifurcado a 2 metros del suelo aproximadamente.



Registro: 399

Toma de datos: (mes/día/año): 6/3/2012

Palos_48

Barranco de Los Palos

Posición: N 27°55,908' - W 015°43,045'

Altitud: 919 Municipio: Mogán

Localización:

Se accede por la pista de tierra Cruz de San Antonio-Aula de la Naturaleza. Ladera arriba. Firme pedregoso con pinocha.

Pendiente: Moderada a fuerte



Datos del ejemplar

Perímetro: 1,70 metros

Diámetro: 0,54 metros

Altura: 21 metros

Copa

Diámetro: 10,50

Forma: aparasolada

Densidad: abierta

Presencia piñas: No

Ramas secas: Si

% verde: 50

% muerta: 20

Forma de la herida y medidas máximas, en metros

sin hueco

Observaciones: Los primeros 3 metros del tronco están quemados. La corteza está empezando a "platearse".



Registro: 400

Toma de datos: (mes/día/año): 6/3/2012

Palos_49

Barranco de Los Palos

Posición: N 27°55,913' - W 015°43,040'

Altitud: 924 Municipio: Mogán

Localización:

Se accede por la pista de tierra Cruz de San Antonio-Aula de la Naturaleza.

Ladera arriba. Firme pedregoso con pinocha.

Pendiente: Muy fuerte

Datos del ejemplar

Perímetro: 1,72 metros

Diámetro: 0,54 metros

Altura: 19,8 metros

Copa

Diámetro: 9,50

Forma: aparasolada

Densidad: densa

Presencia piñas: Si

Ramas secas: Si


% verde: 70

% muerta: 10

Forma de la herida y medidas máximas, en metros

sin hueco

Observaciones: Supura resina.
Las ramas secas se sitúan en la parte baja.



Registro: 401

Toma de datos: (mes/día/año): 6/3/2012

Palos_50

Barranco de Los Palos

Posición: N 27°55,924' - W 015°40,001'

Altitud: 960 Municipio: Mogán

Localización:

Se accede por la pista de tierra Cruz de San Antonio-Aula de la Naturaleza. Ladera arriba. Firme pedregoso con pinocha.

Pendiente: Moderada a fuerte

Datos del ejemplar

Perímetro: 1,78 metros

Diámetro: 0,61 metros

Altura: 27 metros

Copa

Diámetro: 9,80

Forma: cilíndrica-aparabolada

Densidad: abierta

Presencia piñas: Si

Ramas secas: Si

% verde: 80

% muerta: 0

Forma de la herida y medidas máximas, en metros

sin hueco

Observaciones: Corteza

plateada. "Muñones" en la parte inferior del tronco.



Registro: 402

Toma de datos: (mes/día/año): 6/3/2012

Palos_51

Barranco de Los Palos

Posición: N 27°55,925' - W 015°43,018'

Altitud: 926 Municipio: Mogán

Localización:

Se accede por la pista de tierra Cruz de San Antonio-Aula de la Naturaleza.

Ladera arriba. Firme pedregoso con pinocha.

Pendiente: Muy fuerte

Datos del ejemplar

Perímetro: 1,71 metros

Diámetro: 0,59 metros

Altura: 23,25 metros

Copa

Diámetro: 8,90

Forma: aparasolada

Densidad: densa

Presencia piñas: Si

Ramas secas: Si


% verde: 80

% muerta: 5

Forma de la herida y medidas máximas, en metros

sin hueco

Observaciones: Tronco muy quemado. Acumulación de combustible ladera arriba. Ramas muertas en la parte inferior.



Registro: 403

Toma de datos: (mes/día/año): 6/3/2012

Palos_52

Barranco de Los Palos


Posición: N 27°55,892' - W 015°43,071'

Altitud: 930 Municipio: Mogán

Localización:

Se accede por la pista de tierra Cruz de San Antonio-Aula de la Naturaleza. Ladera arriba. Firme pedregoso con pinocha.

Pendiente: Moderada a fuerte



Datos del ejemplar

Perímetro: 1,87 metros

Diámetro: 0,57 metros

Altura: 22 metros

Copa

Diámetro: 12,60

Forma: cónica

Densidad: densa

Presencia piñas: No

Ramas secas: No

% verde: 80

% muerta: 2

Forma de la herida y medidas máximas, en metros

sin hueco

Observaciones:

Registro: 404

Toma de datos: (mes/día/año): 6/3/2012

Palos_53

Barranco de Los Palos

Posición: N 27°55,893' - W 015°43,070'

Altitud: 940 Municipio: Mogán

Localización:

Se accede por la pista de tierra Cruz de San Antonio-Aula de la Naturaleza. Ladera arriba. Firme pedregoso con pinocha.

Pendiente: Moderada a fuerte



Datos del ejemplar

Perímetro: 1,88 metros

Diámetro: 0,71 metros

Altura: 18 metros

Copa

Diámetro: 20

Forma: aparasolada

Densidad: densa

Presencia piñas: Si

Ramas secas: No

% verde: 80

% muerta: 0

Forma de la herida y medidas máximas, en metros

sin hueco

Observaciones:

Registro: 405

Toma de datos: (mes/día/año): 6/3/2012

Palos_54

Barranco de Los Palos

Posición: N 27°55,877' - W 015°43,082'

Altitud: 940 Municipio: Mogán

Localización:

Se accede por la pista de tierra Cruz de San Antonio-Aula de la Naturaleza. Ladera arriba. Firme pedregoso con pinocha.

Pendiente: Muy fuerte



Datos del ejemplar

Perímetro: 1,74 metros

Diámetro: 0,57 metros

Altura: 20 metros

Copa

Diámetro: 9,9

Forma: cilíndrica

Densidad: densa

Presencia piñas: No

Ramas secas: No

% verde: 70

% muerta: 0

Forma de la herida y medidas máximas, en metros

sin hueco

Observaciones:

Registro: 406

Toma de datos: (mes/día/año): 6/3/2012

Palos_55

Barranco de Los Palos

Posición: N 27°55,868' - W 015°43,107'

Altitud: 927 Municipio: Mogán

Localización:

Se accede por la pista de tierra Cruz de San Antonio-Aula de la Naturaleza. Ladera arriba. Firme pedregoso con pinocha.

Pendiente: Muy fuerte



Datos del ejemplar

Perímetro: 1,44 metros

Diámetro: 0,59 metros

Altura: 17 metros

Copa

Diámetro: 8,3

Forma: cónica

Densidad: densa

Presencia piñas: No

Ramas secas: No

% verde: 95

% muerta: 0

Forma de la herida y medidas máximas, en metros

sin hueco

Observaciones:

Registro: 407

Toma de datos: (mes/día/año): 6/3/2012

Palos_56

Barranco de Los Palos

Posición: N 27°55,872' - W 015°43,105'

Altitud: 920 Municipio: Mogán

Localización:

Se accede por la pista de tierra Cruz de San Antonio-Aula de la Naturaleza. Ladera arriba. Firme pedregoso con pinocha.

Pendiente: Moderada a fuerte



Datos del ejemplar

Perímetro: 1,47 metros

Diámetro: 0,53 metros

Altura: 16,5 metros

Copa

Diámetro: 6,60

Forma: abanderada

Densidad: abierta

Presencia piñas: No

Ramas secas: Si

% verde: 30

% muerta: 40

Forma de la herida y medidas máximas, en metros

sin hueco

Observaciones:

Registro: 408

Toma de datos: (mes/día/año): 6/3/2012

Palos_57

Barranco de Los Palos

Posición: N 27°55,862' - W 015°43,110'

Altitud: 916 Municipio: Mogán

Localización:

Se accede por la pista de tierra Cruz de San Antonio-Aula de la Naturaleza. Ladera arriba. Firme pedregoso con pinocha.

Pendiente: Muy fuerte



Datos del ejemplar

Perímetro: 1,58 metros

Diámetro: 0,54 metros

Altura: 19 metros

Copa

Diámetro: 8,20

Forma: cónica

Densidad: densa

Presencia piñas: No

Ramas secas: No

% verde: 85

% muerta: 0

Forma de la herida y medidas máximas, en metros

sin hueco

Observaciones:

Registro: 409

Toma de datos: (mes/día/año): 6/3/2012

Palos_58

Barranco de Los Palos

Posición: N 27°55,895' - W 015°43,044'

Altitud: 931 Municipio: Mogán

Localización:

Se accede por la pista de tierra Cruz de San Antonio-Aula de la Naturaleza. Ladera arriba. Firme pedregoso con pinocha.

Pendiente: Muy fuerte



Datos del ejemplar

Perímetro: 2,10 metros

Diámetro: 0,69 metros

Altura: 25 metros

Copa

Diámetro: 14,80

Forma: cónica

Densidad: densa

Presencia piñas: Si

Ramas secas: No

% verde: 90

% muerta: 10

Forma de la herida y medidas máximas, en metros

sin hueco

Observaciones:

Registro: 410

Toma de datos: (mes/día/año):
10/21/2012

Palos_59

Barranco de Los Palos

Posición: N 27°55,945' - W 015°43,099'

Altitud: 915 Municipio: Mogán

Localización:

Se accede por la pista de tierra Cruz de San Antonio-Aula de la Naturaleza. Ladera abajo. Firme pedregoso con pinocha. A 10m de la pista. Pendiente: Moderada a fuerte

Datos del ejemplar

Perímetro: 2,24 metros

Diámetro: 0,70 metros

Altura: 16,50 metros

Copa

Diámetro: 11,20

Forma: cilíndrica

Densidad: abierta

Presencia piñas: No

Ramas secas: Si

% verde: 30

% muerta: 70

Forma de la herida y medidas máximas, en metros
sin hueco

Observaciones: Muy afectado por el incendio. Las llamas llegaron hasta la copa. Mucha rama seca.



Registro: 411

Toma de datos: (mes/día/año):
10/21/2012

Palos_60


Barranco de Los Palos

Posición: N 27°55,928' - W 015°43,099'

Altitud: 908 Municipio: Mogán

Localización:

Se accede por la pista de tierra Cruz de San Antonio-Aula de la Naturaleza. Ladera abajo. Firme pedregoso con pinocha. A 30m de la pista. Pendiente: Muy fuerte



Datos del ejemplar

Perímetro: 2,18 metros

Diámetro: 0,68 metros

Altura: 15 metros

Copa

Diámetro: 12,66

Forma: cilíndrica

Densidad: abierta

Presencia piñas: No

Ramas secas: Si


% verde: 10

% muerta: 90

Forma de la herida y medidas máximas, en metros

incipiente 0,3*0,25*0,2

Observaciones: Afectado por el fuego. Escamas plateadas. Presenta resina en la corteza.



Registro: 412

Toma de datos: (mes/día/año):
10/21/2012

Palos_61

Barranco de Los Palos

Posición: N 27°55,921 - W 015°43,097'

Altitud: 903 Municipio: Mogán

Localización:

Se accede por la pista de tierra Cruz de San Antonio-Aula de la Naturaleza. Ladera abajo. Firme pedregoso con pinocha. A 50m de la pista. Pendiente: Muy fuerte



Datos del ejemplar

Perímetro: 2,82 metros

Diámetro: 0,90 metros

Altura: 22 metros

Copa

Diámetro: 12,20

Forma: cilíndrica

Densidad: densa

Presencia piñas: Si

Ramas secas: Si

% verde: 90

% muerta: 10

Forma de la herida y medidas máximas, en metros

sin hueco

Observaciones: Tronco muy afectado por el incendio. Ramas bajas secas.



Registro: 413

Toma de datos: (mes/día/año):
10/21/2012

Palos_62

Barranco de Los Palos

Posición: N 27°55,930' - W 015°43,081'

Altitud: 904 Municipio: Mogán

Localización:

Se accede por la pista de tierra Cruz de San Antonio-Aula de la Naturaleza. Ladera abajo. Firme pedregoso con pinocha. A 30m de la pista. Pendiente: Moderada a fuerte

Datos del ejemplar

Perímetro: 2,50 metros

Diámetro: 0,69 metros

Altura: 20 metros

Copa

Diámetro: 9,90

Forma: cilíndrica

Densidad: abierta

Presencia piñas: No



Ramas secas: No

% verde: 40

% muerta: 60

Forma de la herida y medidas máximas, en metros
sin hueco

Observaciones: Tronco quemado y bifurcado con rama gruesa.



Registro: 414

Toma de datos: (mes/día/año):
10/21/2012

Palos_63

Barranco de Los Palos

Posición: N 27°55,988' - W 015°43,048'

Altitud: 927 Municipio: Mogán

Localización:

Se accede por la pista de tierra Cruz de San Antonio-Aula de la Naturaleza. Ladera arriba. Firme pedregoso con pinocha. A 20m de la pista. Pendiente: Escarpada

Datos del ejemplar

Perímetro: 2,70 metros

Diámetro: 0,80 metros

Altura: 24 metros

Copa

Diámetro: 14,22

Forma: aparasolada

Densidad: densa

Presencia piñas: Si

Ramas secas: No

% verde: 95


% muerta: 5

Forma de la herida y medidas

máximas, en metros

incipiente 2 huecos

Observaciones: Tronco afectado por el incendio y con resina.



Registro: 415

Toma de datos: (mes/día/año):
10/21/2012

Palos_64

Barranco de Los Palos


Posición: N 27°56,002' - W 015°43,055'

Altitud: 938 Municipio: Mogán

Localización:

Se accede por la pista de tierra Cruz de San Antonio-Aula de la Naturaleza. Ladera arriba. Firme pedregoso con pinocha. A 40m de la pista. En el barranco.

Pendiente: Baja a suave



Datos del ejemplar

Perímetro: 2,05 metros

Diámetro: 0,65 metros

Altura: 33 metros

Copa

Diámetro: 8,90

Forma: cilíndrica

Densidad: abierta

Presencia piñas: Si

Ramas secas: Si

% verde: 90

% muerta: 10

Forma de la herida y medidas máximas, en metros

sin hueco

Observaciones: Parte baja del tronco quemada. Pequeños huecos incipientes.



Registro: 416

Toma de datos: (mes/día/año):
10/21/2012

Palos_65

Barranco de Los Palos

Posición: N 27°55,979' - W 015°43,057'

Altitud: 919 Municipio: Mogán

Localización:

Se accede por la pista de tierra Cruz de San Antonio-Aula de la Naturaleza. Ladera arriba. Firme pedregoso con pinocha. En el barranco, a orillas de la pista.

Pendiente: Baja a suave



Datos del ejemplar

Perímetro: 0,62 metros

Diámetro: 1,95 metros

Altura: 28 metros

Copa

Diámetro: 10,55

Forma: cilíndrica

Densidad: abierta

Presencia piñas: Si

Ramas secas: Si

% verde: 40

% muerta: 60

Forma de la herida y medidas máximas, en metros

sin hueco

Observaciones: Tronco quemado con resina.

Registro: 417

Toma de datos: (mes/día/año):
10/21/2012

Palos_66

Barranco de Los Palos

Posición: N 27°55,954' - W 015°43,130'

Altitud: 928 Municipio: Mogán

Localización:

Se accede por la pista de tierra Cruz de San Antonio-Aula de la Naturaleza.

Ladera arriba. Firme pedregoso con pinocha.

Pendiente: Muy fuerte



Datos del ejemplar

Perímetro: 2,5 metros

Diámetro: 0,73 metros

Altura: 30,15 metros

Copa

Diámetro: 11,3

Forma: cilíndrica

Densidad: abierta

Presencia piñas: Si

Ramas secas: No

% verde: 80

% muerta: 15

Forma de la herida y medidas máximas, en metros
sin hueco

Observaciones: Tronco quemado y con resina en la parte inferior. Ramas secas en la parte más baja. Bifurcación del tronco a 15m.



Registro: 418

Toma de datos: (mes/día/año):
10/21/2012

Palos_67

Barranco de Los Palos

Posición: N 27°55,957' - W 015°43,130'

Altitud: 929 Municipio: Mogán

Localización:

Se accede por la pista de tierra Cruz de San Antonio-Aula de la Naturaleza.

Ladera arriba. Firme pedregoso con pinocha.

Pendiente: Muy fuerte



Datos del ejemplar

Perímetro: 2,20 metros

Diámetro: 0,67 metros

Altura: 27 metros

Copa

Diámetro: 12,3

Forma: cilíndrica

Densidad: abierta

Presencia piñas: Si

Ramas secas: No

% verde: 70

% muerta: 20

Forma de la herida y medidas

máximas, en metros

sin hueco

Observaciones: Bifurcación a 6m de la base. Varias ramas secas.



Registro: 419

Toma de datos: (mes/día/año):
10/21/2012

Palos_68

Barranco de Los Palos

Posición: N 27°55,972' - W 015°43,099'

Altitud: 940 Municipio: Mogán

Localización:

Se accede por la pista de tierra Cruz de San Antonio-Aula de la Naturaleza.

Ladera arriba. Firme pedregoso con pinocha.

Pendiente: Muy fuerte



Datos del ejemplar

Perímetro: 3,5 metros

Diámetro: 0,98 metros

Altura: 23,5 metros

Copa

Diámetro: 17,4

Forma: cónica-cilíndrica

Densidad: densa

Presencia piñas: Si

Ramas secas: Si

% verde: 75

% muerta: 0

Forma de la herida y medidas máximas, en metros

sin hueco

Observaciones: Las ramas gruesas inferiores se encuentran totalmente secas.



Registro: 420

Toma de datos: (mes/día/año):
10/21/2012

Palos_69

Barranco de Los Palos


Posición: N 27°55,997' - W 015°43,105'

Altitud: 974 Municipio: Mogán

Localización:

Se accede por la pista de tierra Cruz de San Antonio-Aula de la Naturaleza. Ladera arriba. Firme pedregoso con pinocha.

Pendiente: Escarpada



Datos del ejemplar

Perímetro: 2,94 metros

Diámetro: 0,89 metros

Altura: 15,79 metros

Copa

Diámetro: 16

Forma: abanderada

Densidad: densa

Presencia piñas: Si

Ramas secas: Si

% verde: 75

% muerta: 10

Forma de la herida y medidas máximas, en metros
sin hueco

Observaciones: Base del tronco quemada y con resina. Ramas gruesas partidas.



Registro: 421

Toma de datos: (mes/día/año):
10/21/2012

Palos_70

Barranco de Los Palos


Posición: N 27°55,987' - W 015°43,066'

Altitud: 951 Municipio: Mogán

Localización:

Se accede por la pista de tierra Cruz de San Antonio-Aula de la Naturaleza. Ladera arriba. Firme pedregoso con pinocha.

Pendiente: Baja a suave



Datos del ejemplar

Perímetro: 2,45 metros

Diámetro: 0,78 metros

Altura: 27,195 metros

Copa

Diámetro: 18,4

Forma: cilíndrica

Densidad: abierta

Presencia piñas: Si

Ramas secas: Si

% verde: 80

% muerta: 7

Forma de la herida y medidas máximas, en metros
sin hueco

Observaciones: Bifurcación del tronco a 1/3 de su base.



Registro: 422

Toma de datos: (mes/día/año):
11/18/2012

Palos_71

Barranco de Los Palos

Posición: N 27°55,948' - W 015°43,179'

Altitud: 942 Municipio: Mogán

Localización:

Se accede por la pista de tierra Cruz de San Antonio-Aula de la Naturaleza. Ladera arriba. Firme pedregoso con pinocha.
Pendiente: Escarpada

Datos del ejemplar

Perímetro: 2,57 metros

Diámetro: 0,76 metros

Altura: 20 metros

Copa

Diámetro: 14,30

Forma: abanderada

Densidad: densa

Presencia piñas: Si


Ramas secas: Si

% verde: 75

% muerta: 0

Forma de la herida y medidas máximas, en metros sin hueco

Observaciones: Supura resina. Tronco afectado por el fuego en los primeros 5 m. Ramas inferiores quemadas.



Registro: 423

Toma de datos: (mes/día/año):
11/18/2012

Palos_72

Barranco de Los Palos

Posición: N 27°55,961' - W 015°43,188'

Altitud: 962 Municipio: Mogán

Localización:

Se accede por la pista de tierra Cruz de San Antonio-Aula de la Naturaleza.

Ladera arriba. Firme pedregoso con pinocha.

Pendiente: Muy fuerte

Datos del ejemplar

Perímetro: 1,99 metros

Diámetro: 0,62 metros

Altura: 22 metros

Copa

Diámetro: 14

Forma: cilíndrica-aparsolada

Densidad: abierta

Presencia piñas: No

Ramas secas: Si

% verde: 70

% muerta: 2

Forma de la herida y medidas

máximas, en metros

sin hueco

Observaciones: Situado sobre un risco pronunciado.



Registro: 424

Toma de datos: (mes/día/año):
11/18/2012

Palos_73

Barranco de Los Palos

Posición: N 27°55,974' - W 015°43,157'

Altitud: 932 Municipio: Mogán

Localización:

Se accede por la pista de tierra Cruz de San Antonio-Aula de la Naturaleza.

Ladera arriba. Firme pedregoso con pinocha.

Pendiente: Moderada a fuerte



Datos del ejemplar

Perímetro: 2,56 metros

Diámetro: 0,75 metros

Altura: 27 metros

Copa

Diámetro: 11,80

Forma: cilíndrica-aparabolada

Densidad: abierta

Presencia piñas: Si

Ramas secas: Si

% verde: 60

% muerta: 30

Forma de la herida y medidas máximas, en metros

incipiente 0,7*0,35*0,12

Observaciones: Primeros 5m del tronco muy quemados.



Registro: 425

Toma de datos: (mes/día/año):
11/18/2012

Palos_74

Barranco de Los Palos

Posición: N 27°55,983' - W 015°43,143'

Altitud: 954 Municipio: Mogán

Localización:

Se accede por la pista de tierra Cruz de San Antonio-Aula de la Naturaleza. Ladera arriba. Firme pedregoso con pinocha.

Pendiente: Muy fuerte



Datos del ejemplar

Perímetro: 2,10 metros

Diámetro: 0,59 metros

Altura: 19,20 metros

Copa

Diámetro: No tomado

Forma: abanderada

Densidad: abierta

Presencia piñas: No

Ramas secas: Si

% verde: 30

% muerta: 15

Forma de la herida y medidas máximas, en metros

incipiente 0,7*0,3*0,5

Observaciones: Primeros 6 m del tronco muy quemados. Base del tronco supura resina.



Registro: 426

Toma de datos: (mes/día/año):
12/11/2012

Ñameritas_56

Barranco de Ñameritas

Posición: N 27°56,009' - W 015°40,817'

Altitud: 1056 Municipio: Tejeda

Localización:

Se accede por la pista de tierra
Ñameritas-Cruz de la Huesita-El Juncal.
Los ejemplares están situados a lo largo
del sendero Ñameritas-Yerbarrisco.
Firme pedregoso y con pinocha.
Pendiente: Moderada a fuerte



Datos del ejemplar

Perímetro: 2,60 metros

Diámetro: 0,83 metros

Altura: 25 metros

Copa

Diámetro: 14

Forma: abanderada

Densidad: abierta

Presencia piñas: Si

Ramas secas: Si

% verde: 70

% muerta: 10

**Forma de la herida y medidas
máximas, en metros**

incipiente 0,35*0,4*0,16

Observaciones: Pino bastante
inclinado. No hay otros pinos
alrededor. Está situado a la vera
del camino. Corteza de color
plateado y quemada en los dos
primeros metros. Existe un
escobón quemado cerca del
pino.



Registro: 427

Toma de datos: (mes/día/año):
12/11/2012

Ñameritas_57

Barranco de Ñameritas

Posición: N 27°56,013' - W 015°40,836'

Altitud: 1079 Municipio: Tejeda

Localización:

Se accede por la pista de tierra
Ñameritas-Cruz de la Huesita-El Juncal.
Los ejemplares están situados a lo largo
del sendero Ñameritas-Yerbarrisco.
Firme pedregoso y con pinocha.
Pendiente: Muy fuerte

Datos del ejemplar

Perímetro: 2,10 metros

Diámetro: 0,67 metros

Altura: 18 metros

Copa

Diámetro: 13,30

Forma: abanderada

Densidad: abierta

Presencia piñas: Si

Ramas secas: Si

% verde: 80

% muerta: 5

**Forma de la herida y medidas
máximas, en metros**

sin hueco

Observaciones: Pino cercano al
sendero, retorcido y próximo a
rocas. Corteza plateada
quemada en los 2 primeros
metros. Resina en el tronco.



Registro: 428

Toma de datos: (mes/día/año):
12/11/2012

Ñameritas_48


Barranco de Ñameritas

Posición: N 27°56,016' - W 015°40,919'

Altitud: 1151 Municipio: Tejeda

Localización:

Se accede por la pista de tierra
Ñameritas-Cruz de la Huesita-El Juncal.
Los ejemplares están situados a lo largo
del sendero Ñameritas-Yerbarrisco.
Firme pedregoso y con pinocha.
Pendiente: Muy fuerte



Datos del ejemplar

Perímetro: 2,84 metros

Diámetro: 0,90 metros

Altura: 34,5 metros

Copa

Diámetro: 15,20

Forma: cilíndrica

Densidad: abierta

Presencia piñas: Si

Ramas secas: Si

% verde: 90

% muerta: 2

**Forma de la herida y medidas
máximas, en metros**

incipiente 0,6*0,5*0,35

Observaciones: Tiene 4 huecos
incipientes (se mide el mayor).
Corteza plateada quemada en
los 4 primeros metros. Supura
resina. El tronco se bifurca en la
parte alta en dos ramas
principales.



Registro: 429

Toma de datos: (mes/día/año):
12/11/2012

Ñameritas_49

Barranco de Ñameritas

Posición: N 27°56,028' - W 015°40,858'

Altitud: 1106 Municipio: Tejeda

Localización:

Se accede por la pista de tierra
Ñameritas-Cruz de la Huesita-El Juncal.
Los ejemplares están situados a lo largo
del sendero Ñameritas-Yerbarrisco.
Firme pedregoso y con pinocha.
Pendiente: Escarpada

Datos del ejemplar

Perímetro: 2,70 metros

Diámetro: 0,85 metros

Altura: 20 metros

Copa

Diámetro: 15,90

Forma: abanderada

Densidad: abierta

Presencia piñas: No

Ramas secas: No

% verde: 95

% muerta: 0

**Forma de la herida y medidas
máximas, en metros**

horno 0,4*0,3*0,22

Observaciones: Situado en el
camino de subida a Yerbarrisco a
la izquierda. El tronco se bifurca
en dos ramas principales a los 6-
7m. Corteza de color plateado.



Registro: 430

Toma de datos: (mes/día/año):
12/11/2012

Ñameritas_50


Barranco de Ñameritas

Posición: N 27°56,261' - W 015°41,001'

Altitud: 1256 Municipio: Tejeda

Localización:

Se accede por la pista de tierra
Ñameritas-Cruz de la Huesita-El Juncal.
Los ejemplares están situados a lo largo
del sendero Ñameritas-Yerbarrisco.
Firme pedregoso y con pinocha.
Pendiente: Baja a suave



Datos del ejemplar

Perímetro: 3,10 metros

Diámetro: 1 metros

Altura: 21,6 metros

Copa

Diámetro: 18,90

Forma: aparasolada

Densidad: densa

Presencia piñas: No

Ramas secas: No

% verde: 97

% muerta: 0

**Forma de la herida y medidas
máximas, en metros**

incipiente 0,6*0,5*0,1

Observaciones: Corteza
plateada. No afectado por el
fuego. Situado en el lomo,
aislado.



Registro: 431

Toma de datos: (mes/día/año):
12/16/2012

Ñameritas_51

Barranco de Ñameritas

Posición: N 27°56,014' - W 015°40,913'

Altitud: 1089 Municipio: Tejeda

Localización:

Se accede por la pista de tierra
Ñameritas-Cruz de la Huesita-El Juncal.
Los ejemplares están situados a lo largo
del sendero Ñameritas-Yerbarrisco.
Firme pedregoso y con pinocha.
Pendiente: Escarpada

Datos del ejemplar

Perímetro: 2,29 metros

Diámetro: 0,70 metros

Altura: 14 metros

Copa

Diámetro: 10,40

Forma: aparasolada

Densidad: abierta

Presencia piñas: Si

Ramas secas: Si


% verde: 60

% muerta: 0

**Forma de la herida y medidas
máximas, en metros**

llama 1,21*0,58*0,18

Observaciones: Supura resina en
la parte superior del hueco.
Corteza plateada. Nido en la
parte superior de la copa.



Registro: 432

Toma de datos: (mes/día/año):
12/16/2012

Ñameritas_52


Barranco de Ñameritas

Posición: N 27°56,013' - W 015°40,910'

Altitud: 1126 Municipio: Tejeda

Localización:

Se accede por la pista de tierra
Ñameritas-Cruz de la Huesita-El Juncal.
Los ejemplares están situados a lo largo
del sendero Ñameritas-Yerbarrisco.
Firme pedregoso y con pinocha.
Pendiente: Escarpada



Datos del ejemplar

Perímetro: 2,25 metros

Diámetro: 0,62 metros

Altura: 38 metros

Copa

Diámetro: 13,49

Forma: cilíndrica-aparabolada

Densidad: densa

Presencia piñas: Si

Ramas secas: Si

% verde: 80

% muerta: 5

**Forma de la herida y medidas
máximas, en metros**
incipiente

Observaciones: Tronco afectado
por el fuego en los primeros 8
metros. Formación en escoba
en la copa. Corteza de color
plateado. Supura resina.



Registro: 433

Toma de datos: (mes/día/año):
12/16/2012

Ñameritas_53

Barranco de Ñameritas

Posición: N 27°56,020' - W 015°40,912'

Altitud: 1135 Municipio: Tejeda

Localización:

Se accede por la pista de tierra
Ñameritas-Cruz de la Huesita-El Juncal.
Los ejemplares están situados a lo largo
del sendero Ñameritas-Yerbarrisco.
Firme pedregoso y con pinocha.
Pendiente: Escarpada

Datos del ejemplar

Perímetro: 2,35 metros

Diámetro: 0,70 metros

Altura: 45 metros

Copa

Diámetro: 10,45

Forma: cilíndrica-aparabolada

Densidad: abierta

Presencia piñas: Si

Ramas secas: Si



% verde: 80

% muerta: 0

**Forma de la herida y medidas
máximas, en metros**

sin hueco

Observaciones: Posee una
ahondada natural en la base del
tronco ya que está situado sobre
un afloramiento rocoso. Situado
justo en el borde del camino.
Ramas secas presentes en la
parte inferior.



Registro: 434

Toma de datos: (mes/día/año):
12/16/2012

Ñameritas_54

Barranco de Ñameritas

Posición: N 27°56,017' - W 015°40,957'

Altitud: 1152 Municipio: Tejeda

Localización:

Se accede por la pista de tierra
Ñameritas-Cruz de la Huesita-El Juncal.
Los ejemplares están situados a lo largo
del sendero Ñameritas-Yerbarrisco.
Firme pedregoso y con pinocha.
Pendiente: Moderada a fuerte

Datos del ejemplar

Perímetro: 2,30 metros

Diámetro: 0,64 metros

Altura: 32 metros

Copa

Diámetro: 12

Forma: cilíndrica

Densidad: abierta

Presencia piñas: Si

Ramas secas: Si



% verde: 85

% muerta: 10

**Forma de la herida y medidas
máximas, en metros**

sin hueco

Observaciones: Supura resina en
la parte inferior del tronco.
Corteza de color cobrizo. Ramas
secas en los 2-3 primeros
metros.



Registro: 435

Toma de datos: (mes/día/año):
12/16/2012

Ñameritas_55

Barranco de Ñameritas

Posición: N 27°56,012' - W 015°40,962'

Altitud: 1147 Municipio: Tejeda

Localización:

Se accede por la pista de tierra
Ñameritas-Cruz de la Huesita-El Juncal.
Los ejemplares están situados a lo largo
del sendero Ñameritas-Yerbarrisco.
Firme pedregoso y con pinocha.
Pendiente: Escarpada

Datos del ejemplar

Perímetro: 2,35 metros

Diámetro: 0,76 metros

Altura: 26 metros

Copa

Diámetro: 12

Forma: abanderada

Densidad: abierta

Presencia piñas: No

Ramas secas: No


% verde: 50

% muerta: 10

**Forma de la herida y medidas
máximas, en metros**

llama 8*0,7*0,22

Observaciones: Supura resina en
el interior del hueco.
Acumulación de combustible en
el interior del hueco. Situado
justo por encima de un
escobonal.



Registro: 436

Toma de datos: (mes/día/año): 3/16/2015

PinoHora_1

Pino de la Hora

Posición: N 27°56,111' - W 015°42,263'

Altitud: 1207 Municipio: Mogán

Localización:

Por el sendero hacia el secadero de piñas del Pino de la Hora. A 200 metros.

Pendiente: Moderada

Datos del ejemplar

Perímetro: 2,70 metros

Diámetro: 0,80 metros

Altura: 18,70 metros

Copa

Diámetro: 13,80

Forma: aparasolada

Densidad: abierta

Presencia piñas: No

Ramas secas: Si


% verde: 100

% muerta: 0

Forma de la herida y medidas máximas, en metros

incipiente 0,28*0,32*0,10

Observaciones: Gran número de ramas aparentemente cortadas a sierra



Registro: 437

Toma de datos: (mes/día/año): 3/16/2015

PinoHora_2

Pino de la Hora

Posición: N 27°56,071' - W 015°42,295'

Altitud: 1195 Municipio: Mogán

Localización:

Por el sendero hacia el secadero de piñas del Pino de la Hora. A 300 metros.

Pendiente: Suave

Datos del ejemplar

Perímetro: 2,39 metros

Diámetro: 0,86 metros

Altura: 18,70 metros

Copa

Diámetro: 11,20

Forma: cónica-aparabolada


Densidad: abierta

Presencia piñas: Si

Ramas secas: No

% verde: 100

% muerta:



Forma de la herida y medidas máximas, en metros

sin hueco

Observaciones: Presenta zona de contacto a unos 4-5 metros con una gran roca. Varias ramas aparentemente cortadas a sierra



Registro: 438

Toma de datos: (mes/día/año): 3/16/2015

PinoHora_3

Pino de la Hora

Posición: N 27°56,125' - W 015°42,429'

Altitud: 1227 Municipio: Mogán

Localización:

Por el sendero hacia el secadero de piñas del Pino de la Hora. A 50 metros.

Pendiente: Fuerte

Datos del ejemplar

Perímetro: 2,02 metros

Diámetro: 0,69 metros

Altura: 19,50 metros

Copa

Diámetro: 6,60

Forma: cónica

Densidad: abierta

Presencia piñas: No

Ramas secas: Si

% verde: 10

% muerta: 90



Forma de la herida y medidas máximas, en metros

2 huecos a) llama 10*0,30*0,18

b) incipiente 0,15*0,15*0,15

Observaciones: La herida grande impresiona. Parece que fuera hecha por un rayo, y luego ensanchada por el fuego. Sube estrechándose y dividiéndose en dos ramas. No presenta buen aspecto



Registro: 439

Toma de datos: (mes/día/año): 3/16/2015

PinoHora_4

Pino de la Hora. Degolladita de Ojeda

Posición: N 27°56,063' - W 015°42,568'

Altitud: 1196 Municipio: Mogán

Localización:

Por el sendero hacia el secadero de piñas del Pino de la Hora. En el cruce de la Degolladita de Ojeda. Al oeste, 200 metros

Pendiente: Muy fuerte

Datos del ejemplar

Perímetro: 1,74 metros

Diámetro: 0,59 metros

Altura: 15,60 metros

Copa

Diámetro: 13,70

Forma: cónica irregular

Densidad: abierta

Presencia piñas: Si

Ramas secas: No


% verde: 90

% muerta: 5

Forma de la herida y medidas máximas, en metros

sin hueco

Observaciones: Presenta dos heridas sin quemar, pequeñas, por la parte delantera



Registro: 440

Toma de datos: (mes/día/año): 3/16/2015

PinoHora_5

Pino de la Hora. Degolladita de Ojeda

Posición: N 27°56,064' - W 015°42,571'

Altitud: 1183 Municipio: Mogán

Localización:

Por el sendero hacia el secadero de piñas del Pino de la Hora. En el cruce de la Degolladita de Ojeda. Al oeste, 200 metros

Pendiente: Muy fuerte

Datos del ejemplar

Perímetro: 1,74 metros

Diámetro: 0,60 metros

Altura: 14,70 metros

Copa

Diámetro: 14,10

Forma: cónica irregular

Densidad: abierta

Presencia piñas: Si

Ramas secas: Si


% verde: 90

% muerta: 10

Forma de la herida y medidas máximas, en metros

incipiente 0,10*0,10*0,05

Observaciones:



Registro: 441

Toma de datos: (mes/día/año): 3/17/2015

LomoManta_1

Lomo de la Manta

Posición: N 27°55,504' - W 015°43,001'

Altitud: 963 Municipio: Mogán

Localización:

Por el sendero del Pino de la Hora. A unos 10 metros.

Pendiente: Baja

Datos del ejemplar

Perímetro: 2,40 metros

Diámetro: 0,76 metros

Altura: 21,50 metros

Copa

Diámetro: 12,90

Forma: cónica

Densidad: abierta

Presencia piñas: Si

Ramas secas: Si

% verde: 50

% muerta:

Forma de la herida y medidas máximas, en metros

sin hueco

Observaciones:



Registro: 442

Toma de datos: (mes/día/año): 3/17/2015

LomoManta_2

Lomo de la Manta

Posición: N 27°55,582' - W 015°42,990'

Altitud: 998 Municipio: Mogán

Localización:

Por el sendero del Pino de la Hora. A unos 60 metros
Pendiente: Moderada

Datos del ejemplar

Perímetro: 2,21 metros

Diámetro: 0,75 metros

Altura: 20,50 metros

Copa

Diámetro: 12,60

Forma: cilíndrica

Densidad: abierta

Presencia piñas: No

Ramas secas: Si


% verde: 85

% muerta:

Forma de la herida y medidas máximas, en metros

sin hueco

Observaciones: Presencia de unos pocos conos masculinos



Registro: 443

Toma de datos: (mes/día/año): 3/17/2015

LomoManta_3

Lomo de la Manta

Posición: N 27°55,640' - W 015°42,945'

Altitud: 1011 Municipio: Mogán

Localización:

Por el sendero del Pino de la Hora. A unos 15 metros
Pendiente: Baja



Datos del ejemplar

Perímetro: 1,70 metros

Diámetro: 0,55 metros

Altura: 13,50 metros

Copa

Diámetro: 7,60

Forma: en bandera

Densidad: abierta

Presencia piñas: Si

Ramas secas: Si

% verde: 90

% muerta:

Forma de la herida y medidas máximas, en metros sin hueco

Observaciones: Su otro pie, ya caído, presenta una herida grande. Abundantes conos masculinos



Registro: 444

Toma de datos: (mes/día/año): 3/17/2015

LomoManta_4

Lomo de la Manta

Posición: N 27°55,651' - W 015°42,946'

Altitud: 1011 Municipio: Mogán

Localización:

Por el sendero del Pino de la Hora. A unos 20 metros
Pendiente: Baja

Datos del ejemplar

Perímetro: 2,83 metros

Diámetro: 0,94 metros

Altura: 24,50 metros

Copa

Diámetro: 14,80

Forma: cilíndrica

Densidad: abierta

Presencia piñas: Si

Ramas secas: No

% verde: 60

% muerta: 40

Forma de la herida y medidas máximas, en metros

incipiente 0,15*0,20*0,10

Observaciones:



Registro: 445

Toma de datos: (mes/día/año): 3/17/2015

LomoManta_5

Lomo de la Manta

Posición: N 27°55,699' - W 015°42,911

Altitud: 1030 Municipio: Mogán

Localización:

Por el sendero del Pino de la Hora. A unos 50 metros
Pendiente: Suave

Datos del ejemplar

Perímetro: 2,70 metros

Diámetro: 0,81 metros

Altura: 27,60 metros

Copa

Diámetro: 15,70

Forma: cilíndrica

Densidad: abierta

Presencia piñas: Si



Ramas secas: Si

% verde: 65

% muerta: 35

Forma de la herida y medidas máximas, en metros sin hueco

Observaciones:



Registro: 446

Toma de datos: (mes/día/año): 3/17/2015

LomoManta_6

Lomo de la Manta

Posición: N 27°55,690' - W 015°42,855'

Altitud: 1049 Municipio: Mogán

Localización:

Por el sendero del Pino de la Hora. A unos 30 metros

Pendiente: Moderada

Datos del ejemplar

Perímetro: 2,10 metros

Diámetro: 0,65 metros

Altura: 25,70 metros

Copa

Diámetro: 11,80

Forma: cónica


Densidad: abierta

Presencia piñas: No

Ramas secas: Si

% verde: 85

% muerta: 15



Forma de la herida y medidas máximas, en metros

sin hueco

Observaciones: Junto al que está a su lado, parecen dos pinos hermanos.



Registro: 447

Toma de datos: (mes/día/año): 3/17/2015

LomoManta_7

Lomo de la Manta

Posición: N 27°55,693' - W 015°42,853'

Altitud: 1052 Municipio: Mogán

Localización:

Por el sendero del Pino de la Hora. A unos 20 metros

Pendiente: Moderada

Datos del ejemplar

Perímetro: 2,08 metros

Diámetro: 0,63 metros

Altura: 16 metros

Copa

Diámetro: 14,30

Forma: cónica aparasolada


Densidad: abierta

Presencia piñas: No

Ramas secas: Si

% verde: 100


% muerta:



Forma de la herida y medidas máximas, en metros

sin hueco

Observaciones: Junto al que está a su lado, parecen dos pinos hermanos.



Registro: 448

Toma de datos: (mes/día/año): 3/17/2015

LomoManta_8

Lomo de la Manta

Posición: N 27°55,776' - W 015°42,789'

Altitud: 1094 Municipio: Mogán

Localización:

Por el sendero del Pino de la Hora. A
unos 50 metros
Pendiente: Moderada

Datos del ejemplar

Perímetro: 1,88 metros

Diámetro: 0,57 metros

Altura: 19,00 metros

Copa

Diámetro: 9,30

Forma: cónica

Densidad: abierta

Presencia piñas: Si

Ramas secas: Si

% verde: 90

% muerta: 10

**Forma de la herida y medidas
máximas, en metros**
sin hueco

Observaciones: Huellas de varias
ramas cortadas a sierra



Registro: 449

Toma de datos: (mes/día/año): 3/17/2015

LomoManta_9

Lomo de la Manta

Posición: N 27°55,794' - W 015°42,773'

Altitud: 1093 Municipio: Mogán

Localización:

Por el sendero del Pino de la Hora. A
unos 2 metros
Pendiente: Baja

Datos del ejemplar

Perímetro: 2,15 metros

Diámetro: 0,73 metros

Altura: 21,70 metros

Copa

Diámetro: 8

Forma: cónica

Densidad: abierta

Presencia piñas: Si

Ramas secas: Si


% verde: 100

% muerta:

**Forma de la herida y medidas
máximas, en metros**

sin hueco

Observaciones:



Registro: 450

Toma de datos: (mes/día/año): 3/17/2015

LomoManta_10

Lomo de la Manta

Posición: N 27°55,786' - W 015°42,726'

Altitud: 1098 Municipio: Mogán

Localización:

Por el sendero del Pino de la Hora. A unos 100 metros
Pendiente: Suave

Datos del ejemplar

Perímetro: 1,84 metros

Diámetro: 0,64 metros

Altura: 18,50 metros

Copa

Diámetro: 15,40

Forma: aparasolada

Densidad: abierta

Presencia piñas: Si

Ramas secas: Si


% verde: 90

% muerta: 10

Forma de la herida y medidas máximas, en metros

horno 0,80*0,33*0,16

Observaciones:



Registro: 451

Toma de datos: (mes/día/año): 3/17/2015

LomoManta_11

Lomo de la Manta

Posición: N 27°55,732' - W 015°42,721'

Altitud: 1081 Municipio: Mogán

Localización:

Por el sendero del Pino de la Hora. A unos 180 metros
Pendiente: Alta

Datos del ejemplar

Perímetro: 1,72 metros

Diámetro: 0,55 metros

Altura: 19,70 metros

Copa

Diámetro: 11,50

Forma: cónica aparasolada

Densidad: abierta

Presencia piñas: Si

Ramas secas: No


% verde: 100

% muerta:

Forma de la herida y medidas máximas, en metros

sin hueco

Observaciones:



Registro: 452

Toma de datos: (mes/día/año): 3/17/2015

LomoManta_12

Lomo de la Manta

Posición: N 27°55,692' - W 015°42,725'

Altitud: 1092 Municipio: Mogán

Localización:

Por el sendero del Pino de la Hora. A unos 220 metros

Pendiente: Baja

Datos del ejemplar

Perímetro: 1,61 metros

Diámetro: 0,51 metros

Altura: 17,50 metros

Copa

Diámetro: 9,70

Forma: cónica aparasolada

Densidad: densa

Presencia piñas: Si

Ramas secas: Si


% verde: 95

% muerta: 5

Forma de la herida y medidas máximas, en metros

sin hueco

Observaciones:



Registro: 453

Toma de datos: (mes/día/año): 3/17/2015

LomoManta_13

Lomo de la Manta

Posición: N 27°55,697' - W 015°42,736

Altitud: 1092 Municipio: Mogán

Localización:

Por el sendero del Pino de la Hora. A unos 210 metros

Pendiente: Baja

Datos del ejemplar

Perímetro: 1,46 metros

Diámetro: 0,52 metros

Altura: 15,00 metros

Copa

Diámetro: 13,10

Forma: cónica aparasolada

Densidad: densa

Presencia piñas: No

Ramas secas: Si


% verde: 100

% muerta:

Forma de la herida y medidas máximas, en metros

sin hueco

Observaciones:



Registro: 454

Toma de datos: (mes/día/año): 3/17/2015

LomoManta_14

Lomo de la Manta

Posición: N 27°55,692' - W 015°42,785'

Altitud: 1092 Municipio: Mogán

Localización:

Por el sendero del Pino de la Hora. A unos 200 metros

Pendiente: Moderada

Datos del ejemplar

Perímetro: 1,60 metros

Diámetro: 0,53 metros

Altura: 19,00 metros

Copa

Diámetro: 12,30

Forma: aparasolada en bandera

Densidad: abierta

Presencia piñas: Si

Ramas secas: No

% verde: 100

% muerta:

Forma de la herida y medidas máximas, en metros

sin hueco

Observaciones:



Registro: 455

Toma de datos: (mes/día/año): 3/17/2015

LomoManta_15

Lomo de la Manta

Posición: N 27°55,713' - W 015°42,759'

Altitud: 1091 Municipio: Mogán

Localización:

Por el sendero del Pino de la Hora. A unos 150 metros
Pendiente: Suave

Datos del ejemplar

Perímetro: 1,78 metros

Diámetro: 0,59 metros

Altura: 12,00 metros

Copa

Diámetro: 10,90

Forma: aparasolada


Densidad: abierta

Presencia piñas: No

Ramas secas: No

% verde: 90

% muerta: 10



Forma de la herida y medidas máximas, en metros

llama 1,50*0,60*0,50

Observaciones: Presenta huellas de ramas cortadas a sierra



Registro: 456

Toma de datos: (mes/día/año): 3/17/2015

LomoManta_16

Lomo de la Manta

Posición: N 27°55,765' - W 015°42,761'

Altitud: 1090 Municipio: Mogán

Localización:

Por el sendero del Pino de la Hora. A unos 60 metros
Pendiente: Moderada

Datos del ejemplar

Perímetro: 1,61 metros

Diámetro: 0,54 metros

Altura: 17,70 metros

Copa

Diámetro: 11,40

Forma: cilíndrica

Densidad: abierta

Presencia piñas: No

Ramas secas: No


% verde: 95

% muerta: 5

Forma de la herida y medidas máximas, en metros

incipiente 020*0,17*0,13

Observaciones:



Registro: 457

Toma de datos: (mes/día/año): 3/18/2015

Alsandara_50

Alsándara

Posición: N 27°56,855' - W 015°41,806'

Altitud: 1509 Municipio: Tejeda

Localización:

Junto a la pista forestal

Pendiente: Suave

Datos del ejemplar

Perímetro: 2,64 metros

Diámetro: 0,83 metros

Altura: 27,70 metros

Copa

Diámetro: 13,30

Forma: cilíndrica

Densidad: abierta

Presencia piñas: Si

Ramas secas: No

% verde: 95

% muerta: 5



**Forma de la herida y medidas
máximas, en metros**

sin hueco

Observaciones:

Registro: 458

Toma de datos: (mes/día/año): 3/18/2015

Alsandara_51

Alsándara

Posición: N 27°56,849' - W 015°41,812

Altitud: 1508 Municipio: Mogán

Localización:

Junto a la pista forestal

Pendiente: Baja

Datos del ejemplar

Perímetro: 2,20 metros

Diámetro: 0,72 metros

Altura: 19,50 metros

Copa

Diámetro: 10,80

Forma: cilíndrica

Densidad: densa

Presencia piñas: Si

Ramas secas: No

% verde: 95

% muerta: 5



**Forma de la herida y medidas
máximas, en metros**

sin hueco

Observaciones:

Registro: 459

Toma de datos: (mes/día/año): 3/18/2015

Alsandara_52

Alsándara

Posición: N 27°56,862' - W 015°41,817'

Altitud: 1502 Municipio: Tejeda

Localización:

Junto a la pista forestal

Pendiente: Baja

Datos del ejemplar

Perímetro: 3,36 metros

Diámetro: 1,07 metros

Altura: 32,70 metros

Copa

Diámetro: 17,30

Forma: aparasolada


Densidad: abierta

Presencia piñas: Si

Ramas secas: No

% verde: 90

% muerta: 10



Forma de la herida y medidas máximas, en metros

llama 2,63*0,75*0,45

Observaciones:



Registro: 460

Toma de datos: (mes/día/año): 12/17/2015

Lagunillas_1

Llanos de Las Lagunillas


Posición: N 27°55,508' - W 015°42,611'

Altitud: 1076 Municipio: Mogán

Localización:

Desde la pista forestal. Se inicia en una leve vereda que parte por debajo del pino número 476. Recorrido largo y bastante confuso.

Pendiente: Suave



Datos del ejemplar

Perímetro: 1,96 metros

Diámetro: 0,61 metros

Altura: 12,00 metros

Copa

Diámetro: 15,20

Forma: aparasolada

Densidad: abierta

Presencia piñas: No

Ramas secas: Si

% verde: 10

% muerta: 90

Forma de la herida y medidas máximas, en metros

sin hueco

Observaciones: Unico ejemplar con porte en la zona. Poco afectado por el fuego. Apenas la parte superior de algunas raices que afloran.



Registro: 461

Toma de datos: (mes/día/año): 12/17/2015

Lagunillas_2

Llanos de Las Lagunillas


Posición: N 27°55,574' - W 015°42,601'

Altitud: 1080 Municipio: Mogán

Localización:

Desde la pista forestal. Se inicia en una leve vereda que parte por debajo del pino número 476. Recorrido largo y bastante confuso.

Pendiente: Suave



Datos del ejemplar

Perímetro: 1,84 metros

Diámetro: 0,59 metros

Altura: 9,50 metros

Copa

Diámetro: 8

Forma: cónica

Densidad: densa

Presencia piñas: Si

Ramas secas: Si

% verde: 90

% muerta: 10

Forma de la herida y medidas máximas, en metros

sin hueco

Observaciones: Curiosa forma de pinza digital.

Registro: 462

Toma de datos: (mes/día/año): 12/17/2015

Lagunillas_3

Llanos de Las Lagunillas

Posición: N 27°55,636' - W 015°42,461'

Altitud: 1098 Municipio: Mogán

Localización:

Desde la pista forestal. Se inicia en una leve vereda que parte por debajo del pino número 476. Recorrido largo y bastante confuso.

Pendiente: Suave

Datos del ejemplar

Perímetro: 1,50 metros

Diámetro: 0,53 metros

Altura: 15,50 metros

Copa

Diámetro: 9,70

Forma: aparasolada

Densidad: abierta

Presencia piñas: Si

Ramas secas: Si

% verde: 70

% muerta: 30

Forma de la herida y medidas máximas, en metros

horno 0,92*0,45*0,21

Observaciones: piñas muy pequeñas



Registro: 463

Toma de datos: (mes/día/año): 12/17/2015

Lagunillas_4

Llanos de Las Lagunillas

Posición: N 27°55,634' - W 015°42,456'

Altitud: 1110 Municipio: Mogán

Localización:

Desde la pista forestal. Se inicia en una leve vereda que parte por debajo del pino número 476. Recorrido largo y bastante confuso.

Pendiente: Suave

Datos del ejemplar

Perímetro: 1,62 metros

Diámetro: 0,52 metros

Altura: 18,50 metros

Copa

Diámetro: 12,20

Forma: cónica aparasolada

Densidad: abierta

Presencia piñas: Si

Ramas secas: Si

% verde: 90

% muerta: 10

Forma de la herida y medidas máximas, en metros

sin hueco

Observaciones:



Registro: 464

Toma de datos: (mes/día/año): 12/17/2015

Lagunillas_5

Llanos de Las Lagunillas

Posición: N 27°55,644' - W 015°42,457'

Altitud: 1104 Municipio: Mogán

Localización:

Desde la pista forestal. Se inicia en una leve vereda que parte por debajo del pino número 476. Recorrido largo y bastante confuso.

Pendiente: Suave

Datos del ejemplar

Perímetro: 1,48 metros

Diámetro: 0,48 metros

Altura: 15,40 metros

Copa

Diámetro: 11,50

Forma: aparasolada

Densidad: abierta

Presencia piñas: Si

Ramas secas: Si

% verde: 95

% muerta: 5

Forma de la herida y medidas máximas, en metros

sin hueco

Observaciones:



Registro: 465

Toma de datos: (mes/día/año): 12/17/2015

Lagunillas_6

Llanos de Las Lagunillas

Posición: N 27°55,684' - W 015°42,391'

Altitud: 1096 Municipio: Mogán

Localización:

Desde la pista forestal. Se inicia en una leve vereda que parte por debajo del pino número 476. Recorrido largo y bastante confuso.

Pendiente: Suave

Datos del ejemplar

Perímetro: 1,62 metros

Diámetro: 0,53 metros

Altura: 12,60 metros

Copa

Diámetro: 8,30

Forma: aparasolada en bandera

Densidad: abierta

Presencia piñas: Si

Ramas secas: Si

% verde: 60

% muerta: 40

Forma de la herida y medidas máximas, en metros

horno 0,90*0,49*0,53

Observaciones: El hueco está abierto hacia el otro lado, como una ventana su tamaño 0,41*0,26



Registro: 466

Toma de datos: (mes/día/año): 12/17/2015

Lagunillas_7

Llanos de Las Lagunillas


Posición: N 27°55,684' - W 015°42,386'

Altitud: 1101 Municipio: Mogán

Localización:

Desde la pista forestal. Se inicia en una leve vereda que parte por debajo del pino número 476. Recorrido largo y bastante confuso.

Pendiente: Suave



Datos del ejemplar

Perímetro: 1,68 metros

Diámetro: 0,50 metros

Altura: 17,60 metros

Copa

Diámetro: 9,80

Forma: cilíndrica

Densidad: densa

Presencia piñas: Si

Ramas secas: Si

% verde: 96

% muerta: 4

Forma de la herida y medidas máximas, en metros

sin hueco

Observaciones:

Registro: 467

Toma de datos: (mes/día/año): 12/17/2015

Lagunillas_8

Llanos de Las Lagunillas

Posición: N 27°55,720' - W 015°42,385'

Altitud: 1096 Municipio: Mogán

Localización:

Desde la pista forestal. Se inicia en una leve vereda que parte por debajo del pino número 476. Recorrido largo y bastante confuso.

Pendiente: Suave



Datos del ejemplar

Perímetro: 1,62 metros

Diámetro: 0,50 metros

Altura: 23,60 metros

Copa

Diámetro: 9,80

Forma: cilíndrica

Densidad: densa

Presencia piñas: Si

Ramas secas: Si


% verde: 90

% muerta: 10

Forma de la herida y medidas máximas, en metros

sin hueco

Observaciones:



Registro: 468

Toma de datos: (mes/día/año): 12/17/2015

Lagunillas_9

Llanos de Las Lagunillas


Posición: N 27°55,743' - W 015°42,307'

Altitud: 1094 Municipio: Mogán

Localización:

Desde la pista forestal. Se inicia en una leve vereda que parte por debajo del pino número 476. Recorrido largo y bastante confuso.

Pendiente: Baja



Datos del ejemplar

Perímetro: 2,21 metros

Diámetro: 0,78 metros

Altura: 17,50 metros

Copa

Diámetro: 13,70

Forma: aparasolada

Densidad: densa

Presencia piñas: No

Ramas secas: Si

% verde: 98

% muerta: 2

Forma de la herida y medidas máximas, en metros

llama 1,70*0,40*0,50

Observaciones: El hueco con forma de llama afecta de forma similar a los dos troncos en los que se divide el árbol



Registro: 469

Toma de datos: (mes/día/año): 12/17/2015

Lagunillas_10

Llanos de Las Lagunillas

Posición: N 27°55,676' - W 015°42,232'

Altitud: 1061 Municipio: Mogán

Localización:

Desde la pista forestal. Se inicia en una leve vereda que parte por debajo del pino número 476. Recorrido largo y bastante confuso.

Pendiente: Suave

Datos del ejemplar

Perímetro: 1,45 metros

Diámetro: 0,47 metros

Altura: 10,60 metros

Copa

Diámetro: 9,70

Forma: aparasolada

Densidad: densa

Presencia piñas: No

Ramas secas: Si


% verde: 70

% muerta: 30

Forma de la herida y medidas máximas, en metros

sin hueco

Observaciones:



Registro: 470

Toma de datos: (mes/día/año): 12/17/2015

Lagunillas_11

Llanos de Las Lagunillas

Posición: N 27°55,624' - W 015°42,220'

Altitud: 1053 Municipio: Mogán

Localización:

Desde la pista forestal. Se inicia en una leve vereda que parte por debajo del pino número 476. Recorrido largo y bastante confuso.

Pendiente: Suave

Datos del ejemplar

Perímetro: 2,50 metros

Diámetro: 0,73 metros

Altura: 15,50 metros

Copa

Diámetro: 15,10

Forma: aparasolada

Densidad: densa

Presencia piñas: No

Ramas secas: Si

% verde: 70

% muerta: 30

Forma de la herida y medidas máximas, en metros


4 huecos a)horno

0,35*0,35*0,18 b)horno

0,35*0,32*0,18 c)incipiente

0,20*0,08*0,07 d)incipiente

Observaciones: 3 de los 4 huecos, dos hornos similares 0,35*0,35*0,18 y uno de los incipientes, (0,20*0,08*0,07), están a unos 60 centímetros del suelo. El otro incipiente en el suelo.



Registro: 471

Toma de datos: (mes/día/año): 12/17/2015

Lagunillas_12

Llanos de Las Lagunillas

Posición: N 27°55,550' - W 015°42,228'

Altitud: 1009 Municipio: Mogán

Localización:

Desde la pista forestal. Se inicia en una leve vereda que parte por debajo del pino número 476. Recorrido largo y bastante confuso.

Pendiente: Suave

Datos del ejemplar

Perímetro: 1,52 metros

Diámetro: 0,50 metros

Altura: 17,50 metros

Copa

Diámetro: 10,20

Forma: cilíndrica aparasolada

Densidad: abierta

Presencia piñas: Si

Ramas secas: Si

% verde: 90

% muerta: 10

Forma de la herida y medidas máximas, en metros

sin hueco

Observaciones:



Registro: 472

Toma de datos: (mes/día/año): 12/17/2015

Lagunillas_13

Llanos de Las Lagunillas

Posición: N 27°55,543' - W 015°42,223'

Altitud: 1008 Municipio: Mogán

Localización:

Desde la pista forestal. Se inicia en una leve vereda que parte por debajo del pino número 476. Recorrido largo y bastante confuso.

Pendiente: Suave

Datos del ejemplar

Perímetro: 1,58 metros

Diámetro: 0,50 metros

Altura: 16,50 metros

Copa

Diámetro: 10,80

Forma: cónica

Densidad: abierta

Presencia piñas: Si

Ramas secas: Si


% verde: 95

% muerta: 5

Forma de la herida y medidas máximas, en metros

incipiente

Observaciones:



Registro: 473

Toma de datos: (mes/día/año): 12/17/2015

Lagunillas_14

Llanos de Las Lagunillas

Posición: N 27°55,535' - W 015°42,248'

Altitud: 1009 Municipio: Mogán

Localización:

Desde la pista forestal. Se inicia en una leve vereda que parte por debajo del pino número 476. Recorrido largo y bastante confuso.

Pendiente: Suave

Datos del ejemplar

Perímetro: 2,08 metros

Diámetro: 0,64 metros

Altura: 22 metros

Copa

Diámetro: 13,80

Forma: aparasolada

Densidad: densa

Presencia piñas: No

Ramas secas: Si

% verde: 90

% muerta: 10

Forma de la herida y medidas máximas, en metros

sin hueco

Observaciones:



Registro: 474

Toma de datos: (mes/día/año): 12/17/2015

Lagunillas_15

Llanos de Las Lagunillas


Posición: N 27°55,520' - W 015°42,258'

Altitud: 1013 Municipio: Mogán

Localización:

Desde la pista forestal. Se inicia en una leve vereda que parte por debajo del pino número 476. Recorrido largo y bastante confuso.

Pendiente: Baja



Datos del ejemplar

Perímetro: 1,57 metros

Diámetro: 0,51 metros

Altura: 15,50 metros

Copa

Diámetro: 11,40

Forma: aparasolada

Densidad: abierta

Presencia piñas: No

Ramas secas: Si

% verde: 40

% muerta: 60

Forma de la herida y medidas máximas, en metros

3 huecos a)horno

0,30*0,40*0,12 b)horno

0,20*0,20*0,13 c)incipiente

Observaciones: Nuevamente 3 huecos, dos hornos pequeños algo elevados 30 cms y un incipiente en el suelo



Registro: 475

Toma de datos: (mes/día/año): 12/17/2015

Lagunillas_16

Llanos de Las Lagunillas

Posición: N 27°55,500' - W 015°42,209'

Altitud: 998 Municipio: Mogán

Localización:

Desde la pista forestal. Se inicia en una leve vereda que parte por debajo del pino número 476. Recorrido largo y bastante confuso.

Pendiente: Suave

Datos del ejemplar

Perímetro: 1,80 metros

Diámetro: 0,57 metros

Altura: 17,00 metros

Copa

Diámetro: 14,40

Forma: aparasolada

Densidad: densa

Presencia piñas: Si

Ramas secas: Si


% verde: 90

% muerta: 10

Forma de la herida y medidas máximas, en metros

sin hueco

Observaciones:



Registro: 476

Toma de datos: (mes/día/año): 12/17/2015

Lagunillas_17

Llanos de Las Lagunillas


Posición: N 27°55,477' - W 015°42,206'

Altitud: 999 Municipio: Mogán

Localización:

Desde la pista forestal. Se inicia en una leve vereda que parte por debajo del pino número 476. Recorrido largo y bastante confuso.

Pendiente: Suave



Datos del ejemplar

Perímetro: 1,80 metros

Diámetro: 0,57 metros

Altura: 14,50 metros

Copa

Diámetro: 12,50

Forma: cónica

Densidad: abierta

Presencia piñas: Si

Ramas secas: Si

% verde: 70

% muerta: 30

Forma de la herida y medidas máximas, en metros

2 huecos a) llama 0,58*0,40*,010

b)incipiente 0,15*0,15*0,08

Observaciones:



Registro: 477

Toma de datos: (mes/día/año): 12/17/2015

Lagunillas_18

Llanos de Las Lagunillas

Posición: N 27°55,448' - W 015°42,197'

Altitud: 995 Municipio: Mogán

Localización:

Desde la pista forestal. Se inicia en una leve vereda que parte por debajo del pino número 476. Recorrido largo y bastante confuso.

Pendiente: Baja



Datos del ejemplar

Perímetro: 1,66 metros

Diámetro: 0,52 metros

Altura: 12,50 metros

Copa

Diámetro: 16,70

Forma: aparasolada

Densidad: abierta

Presencia piñas: Si

Ramas secas: Si

% verde: 98

% muerta: 2

Forma de la herida y medidas máximas, en metros

incipiente

Observaciones:

Registro: 478

Toma de datos: (mes/día/año): 12/19/2015

S.Antonio_98

Cruz de San Antonio-Lomo del
Barbusano

Posición: N 27°55,476' - W 015°41,249'

Altitud: 1048 Municipio: Mogán

Localización:

A 250 m de la crta. Ayacata-Mogán.
Desde el aparcamiento junto a la cadena
de entrada a Inagua. Pendiente elevada
y firme con pinocha y tierra.
Pendiente: Baja

Datos del ejemplar

Perímetro: 2,39 metros

Diámetro: 0,75 metros

Altura: 20,30 metros

Copa

Diámetro: 12,20

Forma: cónica

Densidad: densa

Presencia piñas: Si

Ramas secas: Si


% verde: 95

% muerta: 5

**Forma de la herida y medidas
máximas, en metros**

sin hueco

Observaciones:



Registro: 479

Toma de datos: (mes/día/año): 12/19/2015

S.Antonio_99


Cruz de San Antonio-Lomo del
Barbusano

Posición: N 27°55,481' - W 015°41,252'

Altitud: 1053 Municipio: Mogán

Localización:

A 250 m de la crta. Ayacata-Mogán.
Desde el aparcamiento junto a la cadena
de entrada a Inagua. Pendiente elevada
y firme con pinocha y tierra.
Pendiente: Moderada



Datos del ejemplar

Perímetro: 1,86 metros

Diámetro: 0,57 metros

Altura: 26,50 metros

Copa

Diámetro: 7,80

Forma: cilíndrica

Densidad: densa

Presencia piñas: Si

Ramas secas: Si

% verde: 85

% muerta: 15

**Forma de la herida y medidas
máximas, en metros**

llama 090*0,48*0,38

Observaciones:



Registro: 480

Toma de datos: (mes/día/año): 12/19/2015

S.Antonio_100


Cruz de San Antonio-Lomo del
Barbusano

Posición: N 27°55,491' - W 015°41,261'

Altitud: 1053 Municipio: Mogán

Localización:

A 250 m de la crta. Ayacata-Mogán.
Desde el aparcamiento junto a la cadena
de entrada a Inagua. Pendiente elevada
y firme con pinocha y tierra.
Pendiente: Moderada



Datos del ejemplar

Perímetro: 1,94 metros

Diámetro: 0,63 metros

Altura: 21,30 metros

Copa

Diámetro: 13,60

Forma: cilíndrica

Densidad: abierta

Presencia piñas: Si

Ramas secas: Si

% verde: 70

% muerta: 30

**Forma de la herida y medidas
máximas, en metros**

llama 07,0*0,18*0,12

Observaciones: Muchas ramas
están descortezadas por la parte
baja



Registro: 481

Toma de datos: (mes/día/año): 12/19/2015

S.Antonio_101


Cruz de San Antonio-Lomo del
Barbusano

Posición: N 27°55,499' - W 015°41,254'

Altitud: 1057 Municipio: Mogán

Localización:

A 300 m de la crta. Ayacata-Mogán.
Desde el aparcamiento junto a la cadena
de entrada a Inagua. Pendiente elevada
y firme con pinocha y tierra.
Pendiente: Suave



Datos del ejemplar

Perímetro: 1,83 metros

Diámetro: 0,59 metros

Altura: 23,40 metros

Copa

Diámetro: 10,95

Forma: cilíndrica

Densidad: abierta

Presencia piñas: Si

Ramas secas: Si

% verde: 90

% muerta: 10

**Forma de la herida y medidas
máximas, en metros**

sin hueco

Observaciones:

Registro: 482

Toma de datos: (mes/día/año): 12/19/2015

S.Antonio_102

Cruz de San Antonio-Lomo del
Barbusano

Posición: N 27°55,499' - W 015°41,254'

Altitud: 1053 Municipio: Mogán

Localización:

A 300 m de la crta. Ayacata-Mogán.
Desde el aparcamiento junto a la cadena
de entrada a Inagua. Pendiente elevada
y firme con pinocha y tierra.
Pendiente: Suave

Datos del ejemplar

Perímetro: 2,14 metros

Diámetro: 0,71 metros

Altura: 25,70 metros

Copa

Diámetro: 11,40

Forma: cilíndrica

Densidad: densa

Presencia piñas: Si

Ramas secas: Si

% verde: 90

% muerta: 10

**Forma de la herida y medidas
máximas, en metros**

llama incipiente 1,10*0,30*0,15

Observaciones:



Registro: 483

Toma de datos: (mes/día/año): 12/19/2015

S.Antonio_103

Cruz de San Antonio-Lomo del
Barbusano

Posición: N 27°55,519' - W 015°41,252

Altitud: 1070 Municipio: Mogán

Localización:

A 350 m de la crta. Ayacata-Mogán.
Desde el aparcamiento junto a la cadena
de entrada a Inagua. Pendiente elevada
y firme con pinocha y tierra.
Pendiente: Suave

Datos del ejemplar

Perímetro: 2,15 metros

Diámetro: 0,70 metros

Altura: 25,70 metros

Copa

Diámetro: 12,80

Forma: cilíndrica

Densidad: abierta

Presencia piñas: Si

Ramas secas: No



% verde: 100

% muerta:

**Forma de la herida y medidas
máximas, en metros**

sin hueco

Observaciones: Pocas piñas y
pequeñas



Registro: 484

Toma de datos: (mes/día/año): 12/19/2015

S.Antonio_104

Cruz de San Antonio-Hoya del
Peladero

Posición: N 27°55.563' - W 015°41,196'

Altitud: 1078 Municipio: Tejeda

Localización:

A 400 m de la crta. Ayacata-Mogán.
Desde el aparcamiento junto a la cadena
de entrada a Inagua. Pendiente elevada
y firme con pinocha y tierra.
Pendiente: Fuerte

Datos del ejemplar

Perímetro: 2,23 metros

Diámetro: 0,75 metros

Altura: 19,20 metros

Copa

Diámetro: 14,40

Forma: cónica

Densidad: abierta

Presencia piñas: No



Ramas secas: Si

% verde: 75

% muerta: 25

**Forma de la herida y medidas
máximas, en metros**
sin hueco

Observaciones:



Registro: 485

Toma de datos: (mes/día/año): 12/22/2015

Ñameritas_58

Barranco de Ñameritas

Posición: N 27°55,859' - W 015°40,727'

Altitud: 1002 Municipio: Tejeda

Localización:

A 20 metros desde la pista que comunica la Presa de las Niñas con el Juncal.

Pendiente: Suave

Datos del ejemplar

Perímetro: 2,54 metros

Diámetro: 0,83 metros

Altura: 29,50 metros

Copa

Diámetro: 10,20

Forma: cilíndrica

Densidad: densa

Presencia piñas: Si

Ramas secas: Si


% verde: 70

% muerta: 30

Forma de la herida y medidas máximas, en metros

horno 060*0,20*0,21

Observaciones: Pocas piñas



Registro: 486

Toma de datos: (mes/día/año): 12/22/2015

Ñameritas_59

Barranco de Ñameritas

Posición: N 27°55,834' - W 015°40,768'

Altitud: 1028 Municipio: Tejeda

Localización:

A 100 metros desde la pista que comunica la Presa de las Niñas con el Juncal.

Pendiente: Fuerte

Datos del ejemplar

Perímetro: 2,86 metros

Diámetro: 0,92 metros

Altura: 32,50 metros

Copa

Diámetro: 18,20

Forma: aparasolada semibandera

Densidad: abierta

Presencia piñas: Si

Ramas secas: Si


% verde: 70

% muerta: 30

Forma de la herida y medidas máximas, en metros

llama 1,90*0,88*0,40

Observaciones:



Registro: 487

Toma de datos: (mes/día/año): 12/22/2015

Ñameritas_60

Barranco de Ñameritas

Posición: N 27°55,818' - W 015°40,776'

Altitud: 1042 Municipio: Tejeda

Localización:

A 120 metros desde la pista que comunica la Presa de las Niñas con el Juncal.

Pendiente: Fuerte

Datos del ejemplar

Perímetro: 2,20 metros

Diámetro: 0,68 metros

Altura: 19,50 metros

Copa

Diámetro: 13,80

Forma: aparasolada

Densidad: abierta

Presencia piñas: Si

Ramas secas: Si


% verde: 70

% muerta: 30

Forma de la herida y medidas máximas, en metros

horno 0,33*0,20*0,23

Observaciones: Presenta alguna zonas en la que se ve la madera y la corteza se está desprendiendo



Registro: 488

Toma de datos: (mes/día/año): 12/22/2015

Ñameritas_61

Barranco de Ñameritas

Posición: N 27°55,816' - W 015°40,793'

Altitud: 1053 Municipio: Tejeda

Localización:

A 140 metros desde la pista que comunica la Presa de las Niñas con el Juncal.

Pendiente: Fuerte

Datos del ejemplar

Perímetro: 2,86 metros

Diámetro: 0,75 metros

Altura: 23,20 metros

Copa

Diámetro: 13,50

Forma: aparasolada

Densidad: abierta

Presencia piñas: Si

Ramas secas: Si

% verde: 90

% muerta: 10

Forma de la herida y medidas máximas, en metros

2 huecos a)horno

0,25*0,10*0,18 b)horno

0,10*0,07*0,19

Observaciones:



Registro: 489

Toma de datos: (mes/día/año): 12/22/2015

Ñameritas_62

Barranco de Ñameritas

Posición: N 27°55,801' - W 015°40,787'

Altitud: 1051 Municipio: Tejeda

Localización:

A 170 metros desde la pista que comunica la Presa de las Niñas con el Juncal.

Pendiente: Fuerte

Datos del ejemplar

Perímetro: 2,47 metros

Diámetro: 0,85 metros

Altura: 22,50 metros

Copa

Diámetro: 8,60

Forma: cónica

Densidad: densa

Presencia piñas: Si

Ramas secas: No


% verde: 100

% muerta: 0

Forma de la herida y medidas máximas, en metros

sin hueco

Observaciones: Pegado a la roca. Muy curioso



Registro: 490

Toma de datos: (mes/día/año): 12/22/2015

Ñameritas_63

Barranco de Ñameritas

Posición: N 27°55,801' - W 015°40,741'

Altitud: 1027 Municipio: Tejeda

Localización:

A 60 metros desde la pista que comunica la Presa de las Niñas con el Juncal.

Pendiente: Escarpada

Datos del ejemplar

Perímetro: 3,35 metros

Diámetro: 1,04 metros

Altura: 30,50 metros

Copa

Diámetro: 13,40

Forma: cilíndrica


Densidad: abierta

Presencia piñas: Si

Ramas secas: Si

% verde: 60


% muerta: 40



Forma de la herida y medidas máximas, en metros

llama 2,20*0,60*0,15

Observaciones: Pocas piñas. En algunas zonas se vé la madera, está perdiendo la corteza



Registro: 491

Toma de datos: (mes/día/año): 12/22/2015

Ñameritas_64

Barranco de Ñameritas

Posición: N 27°55,789' - W 015°40,724'

Altitud: 1017 Municipio: Tejeda

Localización:

A 60 metros desde la pista que comunica la Presa de las Niñas con el Juncal.

Pendiente: Moderada

Datos del ejemplar

Perímetro: 2,82 metros

Diámetro: 0,85 metros

Altura: 20,50 metros

Copa

Diámetro: 14,40

Forma: aparasolada


Densidad: densa

Presencia piñas: Si

Ramas secas: Si

% verde: 80

% muerta: 20



Forma de la herida y medidas máximas, en metros

horno 0,50*0,30*0,08

Observaciones: La herida es lateral, no está en la zona de influencia directa de la ladera



Registro: 492

Toma de datos: (mes/día/año): 12/22/2015

Ñameritas_65

Barranco de Ñameritas. Lomo del
Pino Trancado

Posición: N 27°55,907' - W 015°40,313'

Altitud: 1099 Municipio: Tejeda

Localización:

A 30 metros desde la pista que comunica
la Presa de las Niñas con el Juncal.

Pendiente: Suave

Datos del ejemplar

Perímetro: 2,21 metros

Diámetro: 0,68 metros

Altura: 15,50 metros

Copa

Diámetro: 11,70

Forma: aparasolada

Densidad: abierta

Presencia piñas: Si

Ramas secas: Si


% verde: 95

% muerta: 5

**Forma de la herida y medidas
máximas, en metros**

sin hueco

Observaciones: Compañero del
Pino Rayo, caído durante el
incendio de 2007



Registro: 493

Toma de datos: (mes/día/año): 12/22/2015

Ñameritas_66

Barranco de Ñameritas. Lomo del
Pino Trancado

Posición: N 27°55,831' - W 015°40,391'

Altitud: 1056 Municipio: Tejeda

Localización:

A 220 metros desde la pista que
comunica la Presa de las Niñas con el
Juncal.

Pendiente: Suave

Datos del ejemplar

Perímetro: 3,06 metros

Diámetro: 0,96 metros

Altura: 26,50 metros

Copa

Diámetro: 12

Forma: cónica aparasolada

Densidad: densa

Presencia piñas: Si

Ramas secas: Si

% verde: 60


% muerta: 40

**Forma de la herida y medidas
máximas, en metros**

incipiente en la base

0,25*0,25*0,15

Observaciones:



Registro: 494

Toma de datos: (mes/día/año): 12/22/2015

Ñameritas_67

Barranco de Ñameritas. Lomo del
Pino Trancado

Posición: N 27°55,806' - W 015°40,388'

Altitud: 1054 Municipio: Tejeda

Localización:

A 250 metros desde la pista que
comunica la Presa de las Niñas con el
Juncal.

Pendiente: Suave

Datos del ejemplar

Perímetro: 2,40 metros

Diámetro: 0,75 metros

Altura: 23,50 metros

Copa

Diámetro: 14,20

Forma: aparasolada

Densidad: abierta

Presencia piñas: No

Ramas secas: Si

% verde: 65

% muerta: 35

**Forma de la herida y medidas
máximas, en metros**

sin hueco

Observaciones:



Registro: 495

Toma de datos: (mes/día/año): 12/22/2015

Ñameritas_68

Barranco de Ñameritas. Lomo del
Pino Trancado

Posición: N 27°55,846' - W 015°40,429'

Altitud: 1036 Municipio: Tejeda

Localización:

A 240 metros desde la pista que
comunica la Presa de las Niñas con el
Juncal.

Pendiente: Suave

Datos del ejemplar

Perímetro: 3,50 metros

Diámetro: 1,12 metros

Altura: 26,50 metros

Copa

Diámetro: 13,90

Forma: cilíndrica aparasolada

Densidad: abierta

Presencia piñas: Si

Ramas secas: Si


% verde: 40

% muerta: 60

**Forma de la herida y medidas
máximas, en metros**

sin hueco

Observaciones:



Registro: 496

Toma de datos: (mes/día/año): 12/22/2015

Ñameritas_69

Barranco de Ñameritas. Lomo del
Pino Trancado

Posición: N 27°55,833' - W 015°40,427'

Altitud: 1048 Municipio: Tejeda

Localización:

A 260 metros desde la pista que
comunica la Presa de las Niñas con el
Juncal.

Pendiente: Baja

Datos del ejemplar

Perímetro: 2,30 metros

Diámetro: 0,70 metros

Altura: 23,50 metros

Copa

Diámetro: 12

Forma: cónica

Densidad: densa

Presencia piñas: Si

Ramas secas: Si

% verde: 95

% muerta: 5

**Forma de la herida y medidas
máximas, en metros**

sin hueco

Observaciones: Hay un pino
seco caído, que quedó apoyado
sobre él.



Registro: 497

Toma de datos: (mes/día/año): 12/22/2015

CasaOjeda_1

Casa Forestal de Ojeda. Aula de la
Naturaleza de Inagua

Posición: N 27°55,984' - W 015°43,841'

Altitud: 982 Municipio: Mogán

Localización:

En la parte superior del Aula en la
Naturaleza de Inagua. Junto a la pista
Pendiente: Baja

Datos del ejemplar

Perímetro: 3,67 metros

Diámetro: 1,10 metros

Altura: 27,50 metros

Copa

Diámetro: 16,20

Forma: aparasolada en bandera

Densidad: densa

Presencia piñas: Si

Ramas secas: Si


% verde: 99

% muerta: 1

**Forma de la herida y medidas
máximas, en metros**

incipiente

Observaciones: Se bifurca en
dos pies a 1,5 metros del suelo,
con herida incipiente entre ellos.
Ver imagen, estimamos que de
1960-70 en la que se vé el pino.



Registro: 498

Toma de datos: (mes/día/año): 12/22/2015

CasaOjeda_2

Casa Forestal de Ojeda. Aula de la
Naturaleza de Inagua

Posición: N 27°55,980' - W 015°43,828'

Altitud: 985 Municipio: Mogán

Localización:

Junto a la cocina del Aula en la
Naturaleza de Inagua. A 100 metros de la
pista

Pendiente: Baja

Datos del ejemplar

Perímetro: 2,60 metros

Diámetro: 0,84 metros

Altura: 16 metros

Copa

Diámetro: 14,40

Forma: cónica

Densidad: densa

Presencia piñas: Si

Ramas secas: No


% verde: 100

% muerta:

**Forma de la herida y medidas
máximas, en metros**

sin hueco

Observaciones: El pino de la
cocina del Aula. Ver imagen,
estimamos que de 1960-70 en la
que se vé el pino.



Registro: 499

Toma de datos: (mes/día/año): 12/22/2015

LaBruma_1

Llanos de La Bruma. Puntón de Ojeda

Posición: N 27°55,150' - W 015°42,838'

Altitud: 911 Municipio: Mogán

Localización:

A 100 metros de la pista entre la Cruz de San Antonio y el Aula de la Naturaleza
Pendiente: Baja

Datos del ejemplar

Perímetro: 2,73 metros

Diámetro: 0,88 metros

Altura: 17,50 metros

Copa

Diámetro: 13,80

Forma: cilíndrica en bandera

Densidad: densa

Presencia piñas: No

Ramas secas: Si

% verde: 75

% muerta: 25



Forma de la herida y medidas máximas, en metros
incipiente

Observaciones: Se convierte en un ejemplar de 3 pies a 1,60 metros mas o menos. Presenta una rama baja, lateral cortada y quemada por el fuego, que no formó herida.



Registro: 500

Toma de datos: (mes/día/año): 12/22/2015

LaBruma_2

Llanos de La Bruma. Puntón de Ojeda

Posición: N 27°55,141' - W 015°42,832'

Altitud: 915 Municipio: Mogán

Localización:

A 100 metros de la pista entre la Cruz de San Antonio y el Aula de la Naturaleza
Pendiente: Baja

Datos del ejemplar

Perímetro: 3,16 metros

Diámetro: 1,07 metros

Altura: 18 metros

Copa

Diámetro: 11,70

Forma: cónica en bandera


Densidad: densa

Presencia piñas: Si

Ramas secas: Si

% verde: 95

% muerta: 5



Forma de la herida y medidas máximas, en metros
incipiente

Observaciones: Se convierte en un ejemplar de 4 pies a unos 80 centímetros del suelo. Entre ellos hay una herida incipiente.



Registro: 501

Toma de datos: (mes/día/año): 12/22/2015

Piquillo_1

Lomo del Piquillo, en la Presa de Las Niñas

Posición: N 27°55,548' - W 015°40,043'

Altitud: 910 Municipio: Tejeda

Localización:

Por un sendero que parte del aparcamiento de la zona recreativa de La presa de Las Niñas. Unos 350 metros
Pendiente: Baja



Datos del ejemplar

Perímetro: 5,33 metros

Diámetro: 1,78 metros

Altura: 24,50 metros

Copa

Diámetro: 26,50

Forma: aparasolada

Densidad: densa

Presencia piñas: Si

Ramas secas: No

% verde: 100

% muerta:

Forma de la herida y medidas máximas, en metros


3 llama a)2,50*1,25*0,60

b)2,15*0,75*0,80 c)

1,50*0,55*0,65

Observaciones: El uno de los pinos mas emblemáticos de Gran Canaria. Conocido como el Pino de Casandra y el Árbol Bonito.

El diametro del tronco ha sido difícil de medir, dada su forma muy irregular.



Registro: 502

Toma de datos: (mes/día/año): 12/22/2015

LaData_2

Cortijo de La Data

Posición: N 27°55,953' - W 015°39,153'

Altitud: 974 Municipio: Tejeda

Localización:

A unos 70 metros de la carretera GC-605

Pendiente: Moderada

Datos del ejemplar

Perímetro: 0,12 metros

Diámetro: 0,04 metros

Altura: 1 metros

Copa

Diámetro: 0,50

Forma: cilíndrica

Densidad: densa

Presencia piñas: No

Ramas secas: Si

% verde: 100

% muerta:



Forma de la herida y medidas máximas, en metros

sin hueco

Observaciones: Es uno de los pinos plantados por el Plan de Voluntariado Ambiental de La Obra Social de La Caja de Canarias, entre 2009 y 2011. Los hay mas grandes, y también mas pequeños.

Hoy su singularidad se vincula a las casi 1.100 personas que intervinieron en este Plan de Voluntariado, poniendo un poco de los mejor de cada uno de ellas.





Fundación
La Caja de CANARIAS

Plan de Voluntariado
Medioambiental
de la Obra Social
de La Caja de Canarias



Obrasocial
La Caja de CANARIAS



upitunturi.com



UPI
Educación y Gestión Ambiental