

# A G U I M E S

La Villa de Agüimes se balancea entre el pasado y el futuro. Por un extremo se hunde en las abisales profundidades del tiempo y es un fértil recipiente de vestigios de nuestra protohistoria. Y en su pendular histórico se encuentra lanzada y proyectada hacia un futuro de auge incalculable. La hemos visitado y hemos sentido una extraña sensación de desgarre: nos arrastraba el deseo de escarbar a través de las capas del tiempo, subir al roque Aguayro y atisbar las ocultas oquedades del ayer. Pero con igual fuerza tiraba de nosotros el porvenir; un porvenir que se nos presentó pletórico de esperanzas, no sólo para la Villa, que se pre-

para con miras al histórico momento, sino para todo el panorama económico de la isla. De otro lado, esbozar una semblanza de Agüimes, cuando se le llama "la pequeña Atenas grancanaria" por la cantidad de hijos ilustres que ha dado a las páginas de la historia y que han empleado su pluma describiendo la Villa natal, es tarea ardua. Y de su futuro, de los proyectos, de las ilusiones y las realidades nos habla en otras páginas de este mismo número el Alcalde del Municipio, profundo conocedor de todas las circunstancias que entornan el halagüeño porvenir. Unas pinceladas breves que resalten algunos aspectos será la meta del presente reportaje.



## Agüimes, Cámara Episcopal


Hablando de la población de Gran Canaria, Viera y Clavijo describe así a la Villa que hoy nos ocupa: "Agüimez. Es villa y cámara episcopal, de la cual se intitulan señores los obispos de Canaria. Dista 2 leguas de buen camino de Telde. Está en llano a una legua del mar, con bastantes casas arruadas y otras terreras esparcidas. Los obispos, que llevan por entero los diezmos, nombran un alcalde; pero hay otro alcalde real. La iglesia parroquial es pequeña, aseada y servida por un cura que pone el obispo. Se tiene por el mejor curato de Canaria. Hay alguna clerecía y un convento de dominicos como de 12 frailes; tiene 4 ermitas. Compónese la jurisdicción de 3.878 personas, repartidas en los pagos del Carrizal, El Ingenio, Guayadeque, La Cumbre, Temisas, Toscón, Cornadillos, Roque de Guairo, La Angostura. Entre Telde y Agüimez queda el espacioso y cómodo puerto de Gando, tan célebre en lo antiguo, donde el año de 1741 hubo dos funcio-

nes con los ingleses." Y, en lo que respecta a la jurisdicción religiosa, era uno de los nueve curatos amovibles: "Curato de San Sebastián de la villa de Agüimez, iglesia de la cámara episcopal, cuya fábrica percibe la novena parte de los diezmos, de modo que, si el prelado toma 88.889 maravedíes, la fábrica tendrá 11.111, porque no hay tercias reales ni otro derecho. El pago inmediato de Candelaria es de la jurisdicción de esta parroquia."

Efectivamente, Agüimes ocupó desde los primeros tiempos de la conquista un lugar especial por su calidad de feudo episcopal, singular otorgamiento de SS.MM. Católicas don Fernando y doña Isabel, por concesión firmada por los expresados reyes en Burgos, el 20 de enero de 1487, en tiempos del Obispo Juan de Frías y en pago de los dineros que éste aportó para la conquista. Refiriéndose a este prelado, leemos que "... le vimos ser el alma de la conquista de Canaria, apaciguar

las rencillas entre Pedro de Algaba y Juan Rejón, invadir en persona a los canarios por Tirajana y otros puestos, llevar en la última campaña el real pendón, animar los soldados con las palabras y el ejemplo, entonar el Te Deum en la victoria, bautizar y consolar los nuevamente convertidos y avasallados, adquirir por repartimiento el lugar de Agüimez para su cámara pontificia, con la jurisdicción temporal y dominio directo."

La Ilustre, Noble y Leal Villa y Señorial permaneció en esta singular situación hasta el año 1835. Y los habitantes de la Villa la guardaban bien. No nos resistimos a dejar de narrar esta simpática anécdota acaecida en tiempos de don Juan Mur: "Un alboroto popular en la Gran Canaria fue el ensayo o, por mejor decir, el primer presagio de su triste gobierno. Cierta caballero de la ciudad compra a los jesuitas no sé qué censos en el territorio de Agüimez. Los agüimeses, que, con estar sujetos inmediata-



mente a la cámara episcopal, eran tenidos por los más belicosos de todos los isleños, creen inconsideradamente que el ser tributarios de aquel nuevo señor sería deshonra suya y determinan quitarle con la vida tan altos pensamientos. Algunas cuadrillas de estos furiosos marchan a la ciudad, embisten la casa, procuran los criados defenderla, acuden los vecinos al socorro, pónese el pueblo en armas.

No bastando el corregidor ni la Audiencia a sosegar el alboroto, despachan en diligencia un barco a Tenerife. El general, con tal aviso, navega como un rayo a Canaria, acompañado de los soldados de la guarnición de Santa Cruz. Alójase en el palacio, donde pudo asegurar, no sin trabajo, la persona del referido caballero. Sólo se oía por todas partes el ruido de amenazas y de tambores. Todo Agüimez estaba en la ciudad con no pocos vecinos de otros lugares, nuevamente irritados con las palabras que dijo el general a su tropa: -Vamos y,

si es menester, degollemos a esos borregos que se han resistido a la Audiencia y no quieren obedecer mis órdenes.- Aludía esto al raro capote de lana burda con aguadera que usan por lo común los paisanos de aquella isla.

Pero los "borregos" intimidaron tanto al intrépido jefe, que

éste hizo plantar artillería en las mismas casas obispales, y aun salió, como Carlos XII en Bender, espada en mano contra el tumulto. En fin, don Juan de Mur se volvió a embarcar para Tenerife, llevándose al perseguido caballero, con cuya ausencia se disipó allí todo el nublado."

## Agüimes, actualidad

Junto a los rincones testigos de los históricos avatares de esta Villa sureña, con sus casas de tierra Zamora (típica construcción), se alzan nuevas edificaciones. Agüimes despierta en el amanecer de unas ideas, unos sueños, que ya van siendo realidad tangible.

Refirámonos, primeramente, al Polígono de Arinaga sobre el que se centran fundadas esperanzas de potencialidad económica. Desde lo alto de Las Crucitas, así como desde la carretera que conduce a Temi-

sas, se puede contemplar el lato panorama que ofrece esta zona. Es una topografía sin obstáculos, lindante con la zona costera del mismo nombre. Se encuentra este polígono en la carretera C-812 y en las proximidades del puerto de Arinaga, utilizado hoy día casi únicamente con fines pesqueros; también se encuentra cercano el Aeropuerto Internacional de Las Palmas-Gando. El Excmo. Cabildo Insular ha declarado de urgencia los proyectos sobre esta zona. Se






presume una media de empleo de 60 personas por ha. y, comenzado con unas 300 ha., con reservas para una futura expansión, se podría dar empleo a unas 1.800 personas. Lo que supone que el Polígono ha de ser mixto, es decir, industrial y residencial para poder dar alojamiento a la densa población laboral; así un 85% será ocupado por la industria y el 15% restante por las viviendas, a ubicar en las proximidades del cruce. En la actual tesitura industrializadora en que nos encontramos en una enérgica actuación cara al futuro económico de la isla y de la provincia en general, resalta, esculpida con buril de contraste, este sector del Municipio de Agüimes.

Pero la Villa sureña no sólo es codiciada con fines industriales puros; la "industria sin humos", el turismo, igualmente tiene sus intereses puestos y con carácter de urgencia también. Hay el proyecto de levantar un gran hotel de quince plantas con 1.800 camas en un lugar desde donde se domina toda la gran explanada abierta al mar. Desde la ubicación de

este establecimiento, así como desde el Roque Aguayro, la montaña de Arinaga, etc. se divisa, en medio de la vasta zona, la estación espacial de trascendencia no sólo nacional, sino rebasadora de las fronteras hispanas. Desde la playa de Arinaga se ha comenzado el tendido de un cable submarino que comunicará nuestra isla con Recife, en Brasil. Estos datos, breves aquí pero más enucleados en otras páginas de esta revista, bastan de por sí para hablarnos de la



## NOS HABLA DON LUIS TRUJILLO



*Gentilmente, el señor Alcalde de Agüimes hizo estas declaraciones para nuestra revista:*

*Señor Alcalde, Agüimes, por sus diversas circunstancias históricas, ha ocupado un lugar relevante en la historia de nuestra isla. Sus límites eran frecuentados por los comerciantes. ¿Nos puede describir la actual economía de la Villa?*

No cabe la menor duda de que, hasta hoy, el principal capítulo en la economía de nuestro municipio obedece al cultivo del tomate y demás hortalizas de invierno, con destino a la exportación. Si bien el monocultivo del tomate ha decrecido sensiblemente en extensión, ha experimentado últimamente notable mejora en calidad y producción. Ello ha sido debido, aparte del decidido afán de nuestros agricultores-exportadores de conservar dignamente el prestigio en los mercados europeos, seculares consumidores de nuestra producción hortícola, a una leal competencia con las nuevas fuentes de producción de hortalizas de pleno invierno, exclusiva, hasta hace pocos años, de nuestro inigualable clima.

Esta circunstancia, aunada a un más alto nivel cultural, sin olvidar el creciente costo de producción, ha obligado a la adopción de mejores técnicas de cultivos, a la selección y estudio de

variedades híbridas y a la aplicación de modernos productos químicos, insecticidas, fungicidas, herbicidas, nematocidas etc., con la valiosa colaboración del Servicio Técnico Agrícola de nuestra Caja Insular de Ahorros y Granja Agrícola Experimental del Excmo. Cabildo Insular de Gran Canaria.

Hojeadas nuestras estadísticas de ámbito local observamos que, en comparación a la década de los años cincuenta, la extensión de cultivos de tomates ha decrecido en más de un 50%. Sin embargo, las producciones se han ido incrementando hasta alcanzar un porcentaje superior al 100%, a pesar de condiciones adversas climatológicas como las de la última campaña; se observa un mejoramiento sensible de la calidad y, por ende, repercusión económica muy favorable en las cotizaciones de nuestro tomate en los mercados extranjeros. Tan es así que nuestra última cosecha alcanzó una producción superior

creciente importancia que Agüimes va cobrando en el panorama grancanario. Sólo el futuro podrá confirmar estas halagüeñas perspectivas que hoy se vislumbran.


Pero no hay que olvidar otro factor importante de esta Villa singular. No todo su porvenir, ni su pasado, se fundamentan en las realidades topográficas o geológicas y climáticas. El elemento humano es muy de considerar a la hora de planificar o constatar.



Agüimes ha sido cuna de hombres ilustres, no sólo en el ámbito insular, sino también fuera de las costas grancanarias. El agüimense es hombre de inquietud cultural, como lo prueban los centros escolares, algunos de gran belleza como el antiguo Colegio de los Hermanos de La Salle, rodeado de hermosos jardines; el retablo de su Capilla, magníficamente labrado en madera por el artista aruquense señor Batista. Descuella igualmente, el Instituto, en el que cursan sus estudios unos 1.250 alumnos entre libres y oficiales provenientes de los puntos aledaños.

La Villa de Agüimes se balancea: arranca su empuje de la profundidad de las grutas de Guayadeque y se adentra ansiosa en un futuro lleno de prosperidad. La Caja Insular de Ahorros, consciente de las necesidades de especiales servicios que precisaba la Villa hace tiempo que se encuentra enclavada en la misma en fructífero quehacer.

Como decíamos, Agüimes despierta nuevamente a las páginas de la historia grancanaria.



## GONZALEZ, ALCALDE DE AGÜIMES

a las 800 Tm., en una extensión de 225 Has.; alcanzando las cotizaciones niveles insospechados durante toda la campaña, atribuible exclusivamente a la calidad del fruto exportado.

Mermadas las grandes extensiones de cultivos de tomate, se incrementan, bajo cierrro o invernaderos, otras clases de cultivos tanto o más importantes (pepinos, pimientos, judías verdes, flores, melones, etc.) cuyas instalaciones sobrepasan en estos momentos las cincuenta Has.

Nuestra feraz llanura de la zona costera, favorecida por un clima ideal, con la no menor importancia que, para ello, representan los vientos alisios, tan vilipendiados como criticados por las personas no naturales de estos lugares, hace que esta nueva e interesante modalidad de cultivo se venga incrementando, aunque no precisamente al ritmo deseado, debido al excesivo costo que ello representa. Sin embargo, destacamos y agradecemos el esfuerzo

económico de estos agricultores que, lanzados a la titánica labor de resguardar las plantaciones para la obtención de delicados y sabrosos frutos, de estimable valor comercial, vienen creando una nueva e interesante faceta en la economía de nuestro municipio, con la consiguiente absorción de mano de obra y el mejoramiento del nivel de vida de la población campesina.

Por otra parte, la Compañía Telefónica Nacional de España, consciente de la gran importancia de las Comunicaciones Vía Satélite y del inigualable valor estratégico de las Islas Canarias como nudo de Comunicaciones internacionales, se decidió a la instalación de una nueva Estación de Comunicaciones por Satélite, en las Islas Canarias y, como consecuencia de las pruebas realizadas, se encontró el lugar idóneo para su instalación en una zona del Municipio de Agüimes que, por estar a cubierto de toda clase de interferencias radio-

eléctricas, reúne las cualidades necesarias para la localización de este tipo de Estaciones.

Esta Estación, en cuyo diseño se han tenido en cuenta todos los adelantos técnicos actuales, tiene como función principal la de facilitar servicio telefónico entre Europa y América y programas de Televisión directos entre la Península y Canarias, todo ello a través del Satélite INTELSAT IV del Atlántico. Dentro de esta función destaca el apoyo prestado al programa Apolo de la NASA. Como consecuencia de su privilegiada situación geográfica, está pensada para que pueda restaurar el servicio telefónico de los Cables Submarinos intercontinentales y que actualmente se ha llevado a la práctica, con pleno éxito, en dos ocasiones con motivo de las roturas sufridas por el Cable Submarino TAT-5 que une a España con Estados Unidos de América.

Esta Estación cursa con carácter permanente, servicio telefónico





con los E. E. U. U. y con carácter ocasional y sirviendo de apoyo a la Estación de Buitrago, con los siguientes países: Argentina, Brasil, Canadá, Colombia, Chile, Jordania, Méjico, Panamá y Venezuela.

La importancia de esta Instalación se verá notablemente incrementada en un futuro próximo, con la puesta en servicio de la Estación terminal del Cable Submarino BRACAN que enlazará Canarias con Recife (Brasil).

Sin embargo, sobre todo lo dicho, destaca el Polígono Industrial de Arinaga.

La desigualdad existente hoy entre los habitantes de las diversas naciones viene determinada fundamentalmente por los grados de desarrollo industrial alcanzados en los respectivos países. Por ello, la preocupación por conseguir un nivel de vida aceptable y una elevación de la renta per cápita hace que el objetivo fundamental de todos los países sea el fomento de la industrialización.

Fomento y actividad que pueden ser realizados por el propio Estado o bien por las propias Corporaciones Locales, siendo esta última actividad la más importante en cuanto que la extensión del territorio impide que desde el centro pueda ser gobernado o administrado en el plano del desarrollo industrial con la misma eficacia que las Corporaciones Locales, las cuales conocen, de una forma más perfecta, las

posibilidades, los recursos, la idiosincrasia de los administrados, su capacidad de respuesta a la problemática industrial, etc.

Una modalidad de esta actividad de fomento la constituye la creación de polígonos industriales, que gozan de una serie de beneficios fiscales y tributarios, entre los que cabe citar la expropiación forzosa de los terrenos, la reducción de hasta el 25 por 100 de determinados impuestos y posibilidad de acceder al crédito oficial, con carácter preferente, a más de los beneficios que otorga la legislación urbanística.

Los polígonos industriales son una figura, dentro del desarrollo regional, que se establecen, mediante Decreto, en aquellas zonas o poblaciones que se estiman adecuadas para ello y que tengan bajo nivel de renta. Siendo evidente la existencia de estos dos motivos fundamentales en la economía canaria, en especial debido a la existencia de una economía tipo primaria, basada en el cultivo y explotación del plátano, del tomate, con carácter fundamental y desde hace unos años una economía del sector terciario, se hacía necesario el promover y fomentar la necesaria industrialización de esta Isla.

El problema fundamental que se planteaba era la elección de lugar adecuado que permitiese la realización de las obras de infraestructura, debido a que la indus-

tria, a causa de la carestía de los terrenos y de la topografía tan accidentada, encontraba dificultades para su emplazamiento. La accidentada topografía insular sólo dispone de terrenos en condiciones para promover el desarrollo industrial en una estrecha franja costera, que desgraciadamente es la más codiciada por el turismo, de la que en base a las directrices que han servido para elaborar el plan de ordenación insular, se ha estimado que la única que ofrecía las condiciones requeridas era la zona de Arinaga.

Esta zona está situada a 30 kms. de Las Palmas, cerca del Aeropuerto pero sin servidumbre que limitase las construcciones industriales y su suelo permite unas cimentaciones adecuadas sin excesivo coste y con los necesarios suministros de aguas y energía eléctrica, aparte de que por las condiciones naturales de la playa, posibilita la creación de un puerto con la economía que esto supone, de tiempo y dinero, evitando el transporte al Puerto de la Luz.

Se han previsto las dotaciones suficientes de agua y energía, tan necesarias para la industria, debido, por lo que respecta al agua, a la gran cantidad de pozos y conducciones existentes y al proyecto del canal de trasvase del Sur, que asegurará la dotación suficiente de agua para todas las necesidades del Polígono Industrial-Residencial de

Arinaga, y por lo que respecta a la energía, actualmente existe una línea de 30 kw. que es capaz de suministrar hasta 10 mw. con posibilidad hasta 20 mw., sin perjuicio de que conforme se vaya necesitando más energía, U.N.E.L.C.O. ya tiene previsto su suministro conforme aumenten las industrias establecidas en el Polígono.

En cuanto a las vías de comunicación, están perfectamente aseguradas por el futuro proyecto de la autopista Las Palmas-Maspalomas.

La primera fase de todo este vasto plan ha sido el proyecto de delimitación del perímetro de dicho Polígono, aprobado en la reunión del Consejo de Ministros celebrado el pasado día 3 de marzo.

La segunda fase corresponde a la aprobación del proyecto de previsiones de planeamiento y de precios máximos y mínimos que ya ha sido aprobado inicialmente por el Excmo. Cabildo Insular y que actualmente se encuentra en la fase de información pública. Una vez terminada esta segunda fase, tras la aprobación por el Consejo de Ministros, comenzará ya la fase de redacción de los proyectos correspondientes, previniéndose que en 1973 podrán comenzar las obras.

El Polígono Industrial, que ofrece las dos modalidades de industrial y residencial, ocupa una superficie de 11.952.800 m<sup>2</sup>., siendo la aportación del Cabildo el 34% de la superficie total y existiendo una zona de reserva industrial que tiene una superficie de 2.124.717 m<sup>2</sup>.

El fin primordial del Polígono es el de proporcionar a los empresarios e industriales un terreno apto, dotado de toda la infraestructura necesaria que permita la instalación de las industrias en las condiciones más favorables y por otra parte proporcionar una vivienda adecuada a todas aquellas personas que sean necesarias para atender el funcionamiento de las industrias que se vayan a establecer.

El suelo industrial de Arinaga transformado estará formado por parques y polígonos industriales, así como polígonos urbanos, destinados los primeros tanto a la pequeña industria y la de servicios como para facilitar el traslado de las industrias molestas o incómodas ubicadas en el interior de los cascos urbanos que tantas molestias ocasionan a

la vida comunitaria; traslado por otra parte necesario, puesto que estimando la vida media de las instalaciones industriales de una duración aproximada de 25 años, se ha comprobado que para 1985 la mayor parte de las industrias existentes tendrán que ser totalmente renovadas.

Las industrias que se van a ubicar en este Polígono serán con preferencia industrias pesadas en la zona que se delimita actualmente, mientras que la zona de reserva industrial, será destinada a industrias pequeñas a corto plazo.

Los posibles inconvenientes que tal concentración industrial pudiera producir han sido estudiados cuidadosamente para paliarlos en lo posible, aunque las condiciones naturales de la zona hacen que los peligros de contaminación del aire y del mar sean mínimos, puesto que existe una depuración natural debido a las corrientes marinas y los vientos que hace que prácticamente sea imposible que afecte a los núcleos turísticos del Sur, así como a la zona de influencia del Aeropuerto.

La posible reducción del terreno agrícola tampoco es de destacar en cuanto que las industrias proporcionan siempre un beneficio superior y por otra parte se facilita la elevación del nivel de vida de los aparceros actuales, mejorando sus condiciones de empleo y posibilitando que vivan y disfruten de una vivienda digna y en cuanto en el sector agrícola se tiende a una reducción del personal y de los terrenos utilizando maquinaria y fertilizantes que permitan una utilización más racional del campo de tal modo que con menos personal y menos terreno se consiga una mayor producción.

Y finalmente, en cuanto a los beneficios que pueda proporcionar la existencia de un polígono industrial en este término, con la creación de más de 30.000 puestos de trabajo y con una población fija de unos 150.000 habitantes, téngase en cuenta que supondrá que esta Villa será la segunda población de la Isla con una riqueza industrial que será la primera en todo el Archipiélago, lo cual redundará en beneficio de Agüimes y sus habitantes.

*Las especiales características históricas a las que antes nos hemos referido han tenido lógi-*

*camente especial influencia en la forma de ser y actuar de los habitantes de Agüimes. ¿Cómo es el carácter del agüimense?*

Evidentemente hay ciudades con destino y predestinación poéticas pues aunque cada lugar posee su encanto diferente y motivo no todos tienen ese influjo misterioso de lo poético que los hace distintos cautivadores como la travesura de un niño o la mirada tierna de un anciano.

Y esto ocurre con la Villa de Agüimes; los agüimenses llevan en su interior pobreza de hidalgos, no poseyendo las riquezas de Gáldar, Guía o Arucas y no sería un negocio comprarla en precio real y venderla por lo que sus moradores consideraban que valía y aunque se erizan ante un conformismo anodino no aportan el esfuerzo necesario para derrotarlo; no obstante, son demasiados los sueños para una Villa pequeña que ha de contar, más que con sus deseos, con la aportación lamentable de las circunstancias.

El gran problema lo constituye el agua que se resuelve no con llantos y con gritos estridentes, sino gracias a la unión de todos, limando asperezas, incomprensiones y rencillas; hay en esto una gran labor a realizar por todos y en la cual tienen un papel fundamental las Heredades, que han sido el poder catalizador de las voluntades humanas creando riquezas, puesto que ha sido y es el agua el elemento fundamental en la formación y desarrollo de esta Villa.

Las aguas y tierras repartidas entre conquistadores, pobladores e indígenas crearon una población agrícola independiente, propietaria y con afán de incrementar su patrimonio, deseo que se convirtió en necesidad con el aumento de la población, que hizo intensificar los cultivos y extenderlos en calidad y extensión, actuando sobre la tierra, preparándola para el cultivo, y sobre el agua, intentando alcanzarla allí donde se encuentra contra todos los obstáculos planteados por la naturaleza, buscando suplir la escasez de tierra y agua que en la Isla existe. El resultado de todo este esfuerzo, han sido las extensas zonas de cultivos que, si bien ponen de manifiesto las excelencias del medio, demuestran también el temple de los hombres que las hicieron realidad y de las Here-





dades que aglutinaron todos estos esfuerzos.

Por otra parte, Agüimes cuenta con un pasado histórico digno y noble, pues, siendo Sede Episcopal desde los primeros tiempos con el Obispo Frías, extendía sus dominios desde Telde a Juan Grande. Culturalmente su nivel era aceptable, gracias a la influencia de los Hijos de Domingo de Guzmán.

El pasado ha sido feliz, pero hay que mirar el presente y el futuro; no obstante vale la pena recordarlo, aunque sea entonando cantos nostálgicos y así recordar la influencia que en nuestra Villa y en nuestros hombres ha tenido la existencia de una Cámara Episcopal, que marcó con su sello la vida y costumbre de esta Villa, así como la existencia del antiguo Convento de los Dominicos con todo su acervo cultural y humano, instituciones ambas que desaparecieron, casi al mismo tiempo, a mediados del siglo XIX; también, cómo no, recordar la influencia que han ejercido nombres tan ilustres como don Juan Alvarado Isaz, don Juan Melián Alvarado, don Vicente Ruano, don Judas Romero, don Alejandro Hidalgo Romero, don José Melián Rodríguez y tantos otros que no sólo descollaron en sus ámbitos respectivos, sino que además manifestaron en todo momento su amor y cariño hacia esta Villa.

Desaparecidas estas instituciones y desaparecidas estas figuras ilustres, nuestra Villa inició

tras este período de esplendor su proceso de decadencia, languideciendo lentamente y a consecuencia de lo cual se produjo la formación de nuevos municipios, segregando pagos de este término, lo que no fue más que manifestación de este colapso económico, social y cultural, por el que atravesaba nuestra Villa.

La estancia del Tabor de Tiradores de Ifni produjo un breve resurgimiento que dio momentos de esplendor a nuestra Villa, sirviendo para retrasar esta crisis, proporcionando ambiente, movimiento comercial y un sello a la misma.

Por otra parte, Agüimes cuenta con una serie de tesoros y lugares que, prácticamente desconocidos, sería interesante promoverlos realzando aquellos lugares típicos y característicos que podrían llamar la atención y el interés del nativo y del forastero. Podríamos citar el célebre pan de Agüimes, el Pago de Temisas, que aguarda tranquilo su valoración turística, con su célebre Audiencia donde los aborígenes hacían y pedían justicia, con el Barranco de Guayadeque, que encierra tesoros totalmente desconocidos, de tipo histórico y artístico.

Todo esto, que poseemos y que sólo necesita ser sacado a la luz del día para conocimiento y admiración, no lo ha sido debido a este proceso de decadencia, que, afortunadamente podemos señalar ha terminado comenzando un nuevo resurgir, debido entre

otras razones, a la expansión turística del Sur y al proceso de industrialización puesto en marcha por el Cabildo Insular, que hace que el porvenir se pueda contemplar con esperanza y optimismo, esperando que nuestra tierra pueda, al compás del desarrollo económico, ir reverdecido los laureles que conquistó en tiempos pretéritos en los diversos campos de la cultura y de la ciencia.

Y como final.

Si de entre las claras virtudes que enaltecen a la población isleña, hubiera que destacar alguna para aplicársela a la Villa de Agüimes, ésta sería, indiscutiblemente, la de su hidalga, noble y generosa hospitalidad. ¡Oh! el grato testimonio de sus fiestas de Carnaval.

Y es que, desde el austero páramo del Sur "en donde el viento escapa a sus insomnios": Agüimes, con los brazos extendidos en el aire y el corazón (que es lo primero), sale al encuentro de todos los que con buena voluntad a su serena y luminosa paz se asoman. Ya lo dijo el poeta, "rumbo y elegancia de una raza vieja".

Antiguas generaciones de obispos de su Cámara Episcopal, dominicos de su convento de Ntra. Sra. de las Nieves; otras más recientes: de ministros, artesanos, sacerdotes destacados, campesinos, abogados, economistas, médicos, maestros, licenciados en diversas disciplinas, políticos, etc... Y las actuales, impulsadas por la proliferación de centros escolares, ese Instituto de Enseñanza Media, bandera y testimonio del insobornable amor a su terruño de un Agüimesense ilustre; modestas Carmelitas Descalzas; humildes y recordados Hermanos de San Juan de La Salle... Han dejado e incrementado ese gran sedimento espiritual que, unido a la virtud que en un principio apuntábamos, nos hace pensar que sería un bonito lema para el reverso del Escudo de esta Villa de Agüimes aquello tan finamente dicho en el antiguo romance:

"Que entrad el extranjero  
que todo es vuestro...  
Que entrad el extranjero,  
de allende el mare.  
¡Hay Dios! y que donaire  
del extranjero,  
que todo es vuestro..."

Amén.

*En esta ruta turística que es el Sur de la isla, ¿qué papel juega Agüimes, cuáles son sus posibilidades cara al turismo y cómo se explotan?*

El turismo constituye hoy en día la principal fuente de riqueza del Estado Español, ocupando las Islas Canarias un lugar destacado, que es posible que vaya alcanzando cada vez más notable incremento, canalizando la corriente turística invernal, con preferencia la procedente de los países nórdicos, aunque se está intentando actualmente promover las islas respecto al turismo Norteamericano. Y ahora cabe preguntar: ¿qué lugar puede ocupar Agüimes en toda esta promoción turística? Desgraciadamente, hasta ahora, sólo ha servido de paso, como puente entre Las Palmas y las playas del Sur; razones varias, como son la falta de iniciativa privada, el clima, puesto que no hay posibilidades de comparar las excelencias del clima de las playas del Sur con las de Arinaga, único sector que podría ofrecer ciertas posibilidades turísticas; por ello, las inversiones privadas se han canalizado de forma desorbitada hacia toda esa franja costera que abarca desde la Playa del Inglés hasta Mogán, y la Playa de Arinaga, careciendo de la necesaria infraestructura turística, por falta de iniciativa privada, se ha

convertido en una zona de esparcimiento y descanso, en especial de los vecinos de Agüimes y pueblos limítrofes. No creo que las perspectivas cambien a corto o largo plazo, por una parte, debido a la realidad actual y, por otra, porque el proceso de industrialización, enmarcado dentro de la llanura de Arinaga, hace que toda esta zona quede destinada, salvo estos pequeños islotes de las urbanizaciones existentes, a dicho desarrollo industrial. Por otra parte, aunque la avalancha turística se esparce como una balsa de aceite sin polígono industrial, tendrían que poseer instalaciones análogas a las del Sur de la Isla, que constituyen hoy por hoy el principal atractivo de un gran porcentaje de los turistas que nos visitan.

Las únicas posibilidades turísticas que podría ofrecer Agüimes serían a otro tipo de turista, distinto de aquél que tiene como meta el sol y la playa. Agüimes ofrece en su interior suficientes atractivos paisajísticos, arqueológicos, históricos, suficientes cada uno de ellos para atraer visitantes, estudiosos de los restos arqueológicos y que a título enumerativo y sin afán exhaustivo podríamos citar: la Audiencia de Temisas, el Barranco de Guayadeque, etc. y además, para un turismo residencial, la gran variedad de paisajes y

panorámicas permite la creación de zonas residenciales que, armonizando con el paisaje, proporcionen a sus moradores el necesario esparcimiento y descanso. Para ello sólo se requiere que todos estos lugares sean conocidos a través de una labor de promoción turística y que se realicen las oportunas obras de infraestructura para convertir a dichas zonas, dotadas de todos los servicios necesarios, en auténticos oasis de paz y tranquilidad.

Y éste es el camino a seguir...

*El Excmo. Cabildo Insular, el Ayuntamiento de Las Palmas y la Caja Insular de Ahorros están haciendo realidad el canal de trasvase del Sur. ¿Cómo toca esta realización a la Villa de Agüimes?*

En cuanto al Canal de Trasvase del Sur, finaliza en el Barranco de Santa Lucía y allí se conecta a la tubería de ACASA pasando cerca de los depósitos de cabecera del abasto de agua a esta Villa, lo que puede proporcionar un suministro de agua a un precio más económico. La tubería de ACASA lleva un caudal de 600 litros por segundo.

*Agradecemos al señor Trujillo González tan interesantes manifestaciones.*

