

5. Miradores de los Roques

Situados en las inmediaciones del impresionante conjunto de pitones volcánicos.

6. Mirador Cumbre de Tajaqué

Vista de las calderas erosivas de Benchijigua, cuyo paisaje árido contrasta con el verdor del Valle del Rejo.

7. Las Mimbreras

Una interesante manifestación de laurisilva del valle que acompaña un curso de agua permanente.

8. Alto de Garajonay

Elevación mayor de la isla.

9. Mirador de Igualero

Vista de la Fortaleza de Chipude y de la Caldera erosiva de Erques.

10. Mirador Raso del Quebradón

Vista de Vallehermoso y sus montes, cubiertos de extensos sabinas degradadas.

11. Mirador de Lomo del Dinero

Ofrece una vista panorámica de valles y colinas cubiertas de laurisilva.

INFORMACION

Para mayor información puedes contactar con los siguientes centros: Oficinas en San Sebastián de la Gomera, Carretera General del Sur, núm. 20, teléfono 87 01 05. Centro de Visitantes, en Las Rosas, teléfono 80 09 93. Centro de Coordinación de Parques Nacionales, Carretera de la Esperanza, La Laguna, teléfono 25 99 03.

MEDIO AMBIENTE 870552

NORMAS

Por favor, ayúdanos a proteger Garajonay, es un bien de todos que debemos respetar. Observa las siguientes reglas y recomendaciones:



Cuidado con el fuego. No fumar dentro del bosque. Sólo está permitido encender fuego en los lugares acondicionados para ello.



No tires basura. Utiliza las papeleras.



Las plantas y rocas son parte de la Naturaleza: respéталas. No alteres la vida animal. Los animales domésticos no pueden dejarse libres.



Esta prohibida la acampada.



No se permite el empleo de radios o instrumentos a alto volumen.



No se permite la circulación de vehículos o personas en las pistas o sendas cerradas al público.



Centro de Visitantes.




PUBLICACIONES DEL INSTITUTO NACIONAL PARA LA CONSERVACION DE LA NATURALEZA GRAN VIA DE SAN FRANCISCO, 35 28005 MADRID

PARQUE NACIONAL DE GARAJONAY



INFORMACION



Laurisilva de ladera.

NIPO: 254-90-011-3 Depósito legal: M. 46034-1990



© Del documento, los autores. Digitalización realizada por ULPGC. Biblioteca Universitaria, 2011.

GARAJONAY, SANTUARIO DE LA LAURISILVA CANARIA

La Gomera, una de las islas occidentales de las Canarias, presenta, a pesar de su escasa superficie, 373 km², una gran variedad de climas y de tipos de vegetación. De forma redondeada, su centro es una altiplanicie de relieve ondulado cuya elevación más importante, el Alto de Garajonay, se aproxima a los 1.500 m. de altura. De esta altiplanicie parten de forma radial profundos barrancos excavados por la erosión, que junto con los impresionantes paisajes de terrazas, levantadas para entender el espacio agrícola, modelan y dan carácter a la isla.

La altiplanicie central alberga, al amparo del manto de nieblas que durante buena parte del año la envuelve, una singular y tupida selva permanentemente verde, que contrasta con los paisajes resecaos de las zonas bajas de la isla.

Para salvaguardar este ecosistema, la mayor y más completa muestra de laurisilva canaria, fue creado en 1981 el Parque Nacional de Garajonay, con cerca de 4.000 ha., incluido por su inestimable valor en la lista del Patrimonio Mundial de la UNESCO.


La laurisilva es un bosque formado por una gran variedad de árboles de hoja perenne cuya existencia está ligada a una elevada humedad y temperatura suave con escasas oscilaciones a lo largo del año. Estas condiciones se dan en la zona de nieblas de las fachadas norte de las islas Canarias, entre los 700 y los 1.200 m. sobre el nivel del mar, por condensación de las masas ascendentes de aire cargado de humedad transportadas por los vientos alisios.

En la laurisilva se pueden encontrar hasta 20 especies de árboles diferentes, además de un gran número de especies endémicas; es decir, plantas y animales que únicamente viven en Canarias. La laurisilva es un bosque relicto, única muestra superviviente de los bosques que ocupaban los márgenes del mar Mediterráneo hace varios millones de años, durante el Terciario, y que desaparecieron durante los períodos Glaciares.

De su conservación depende, en buena medida, el suministro de agua de las islas, funcionando su entramado vegetal como una auténtica esponja captadora de agua que retiene la humedad de las nieblas, favoreciendo su almacenamiento en el subsuelo.



Los Roques.



Laurisilva de valle.

Desgraciadamente, buena parte de los dominios naturales de la laurisilva se han perdido. La manifestación más completa de este ecosistema se encuentra dentro de los límites del Parque Nacional de Garajonay, donde todavía es posible encontrar zonas prácticamente vírgenes que nos pueden dar una idea de lo que un día fueron estas selvas.

A pesar de su aparente monotonía, la laurisilva del Parque Nacional de Garajonay alberga varios tipos de bosques. En los valles más húmedos y protegidos orientados al norte, el bosque alcanza su máxima complejidad y exuberancia (**laurisilva de valle**). A medida que ascendemos en altitud y en los lugares más expuestos se empobrece gradualmente, perdiendo las especies más exigentes (**laurisilva de ladera**), dando paso en las orientaciones sur al **fayal-brejal**, formación en la que dominan únicamente dos especies arbóreas, el brezo (*Erica arborea*) y la faya (*Myrica faya*), que soportan un ambiente menos favorecido por las nieblas. A lo largo de la línea de cumbres, en los lugares de paso de las nieblas, se encuentran brezales arborescentes y enanos de gran singularidad, con troncos retorcidos festoneados con musgos y líquenes que a veces llegan a cubrir también el suelo. Se distinguen dos variantes de este tipo de brezales, **brezales de tejo** (*Erica*

scoparia) en lugares inclinados de cumbres bajas y **brezales de brezo arbóreo** (*Erica arborea*) en cumbres elevadas.


Además de la vegetación, destacan en el Parque el impresionante conjunto de los Roques, restos del relleno de antiguos conductos volcánicos que han aflorado a la superficie por erosión de las rocas circundantes.

GESTION Y ADMINISTRACION

La conservación y el manejo de este espacio natural está encomendado al ICONA, Organismo Autónomo dependiente del Ministerio de Agricultura. Un equipo de técnicos son los responsables de su gestión y administración, apoyados por un colectivo de agentes forestales encargados de la vigilancia, así como un personal especializado en tareas de información y atención al visitante.

La participación pública e institucional en las actividades del Parque:

Brezal de cumbre.





Brezal de cumbre (interior).

se realiza a través del Patronato, constituido por representantes locales, de Administraciones públicas, asociaciones ecologistas, etcétera. La financiación proviene del Estado y su gestión concierne:

- La protección de la Naturaleza.
- La restauración de las áreas dañadas.
- La investigación del ecosistema.
- La información y educación ambiental.
- La creación de infraestructura en la zona de influencia.

VISITAS

Para llegar a la isla de la Gomera es necesario realizar un corto viaje por mar desde el puerto de los Cristianos, en el sur de Tenerife, a San Sebastián de la Gomera, capital de la isla. El Parque está bien comunicado por carretera con las principales poblaciones.

El mapa señala los lugares más interesantes que merecen ser visitados. Figuran las carreteras que atraviesan el Parque y que lo comunican con el resto de la isla. A lo largo de su trazado han sido acondicionados miradores, que permiten divisar los paisajes más sobresalientes.

Servicios atendidos por personal

El Parque Nacional pone a disposición del visitante los siguientes servicios:

- Un servicio gratuito de guías-intérpretes para acompañamiento de excursiones guiadas. Las excursiones se contactan en el Centro de Visitantes.
- Un servicio de Agentes Forestales, vigilantes del Parque que pueden ayudarte y aconsejarte. No dudes en acudir a ellos.

Senderos autoguiados

Los visitantes interesados en conocer en detalle la naturaleza del bosque pueden utilizar los senderos autoguiados. Estos senderos están se-

ñalizados mediante postes numerados que nos indican lugares de parada en los que por medio de un folleto que puedes conseguir en el Centro de Visitantes se explican aspectos de la naturaleza del bosque.

Los senderos autoguiados son:


— Contadero-Mimbreras

Se atraviesan las diferentes comunidades de laurisilva propias de las orientaciones norte del Parque. El camino continúa hacia el Caserío del Cedro y Hermigua, pasando al lado de una gran cascada.

— Raso de Don Pedro-Raso de la Bruma

Atraviesa comunidades de fayal-brezal. Existe un ramal que se dirige a Arure.

Fayal-brezal.



Senderos y pistas

De las carreteras parten sendas y pistas que atraviesan el bosque, conduciendo en algunos casos a caseríos habitados. Utiliza únicamente aquellas que están abiertas al público, pues buena parte del Parque es reserva integral, cerrada al público, con el fin de hacer posible la evolución de la Naturaleza sin presencia humana.

Los senderos más interesantes, aparte de los dos mencionados, son:

- Jardín de las Creces-Las Hayas:
Atraviesa un interesante fayal-brezal.
- El Contadero-Alto de Garajonay-Laguna Grande:
Discurre a través de áreas degradadas, actualmente en fase de restauración.
- Pista del Cedro a Meriga:
Sigue el límite norte del Parque a través de formaciones de laurisilva.

Acampada

Está prohibida la acampada dentro de Parque. En las inmediaciones del Caserío del Cedro existe una zona de acampada para cuya utilización es necesaria una solicitud previa en la Oficina Insular de Medio Ambiente.

PUNTOS DE INTERES

1. Centro de Visitantes

Antes de caminar por el Parque te recomendamos que acudas al Centro de Visitantes, donde por medio de paneles y audiovisuales se da una visión general del Parque y de la isla. Se pueden conseguir, además, libros, folletos, mapas, contactar excursiones guiadas o informarte de lo que desees. Sus jardines muestran parte de la flora más interesante de la isla. Abierto todos los días de 9 a 16,30 h., excepto los martes.

2. La Laguna Grande

Dispone de servicio de información, bar-restaurante, parque infantil y fogones.

3. Carretera del Rejo

Discurre por un valle con frecuentes paredones verticales colonizados con interesante vegetación rupícola.

4. Mirador del Bailadero

Vista del conjunto de los Roques.

