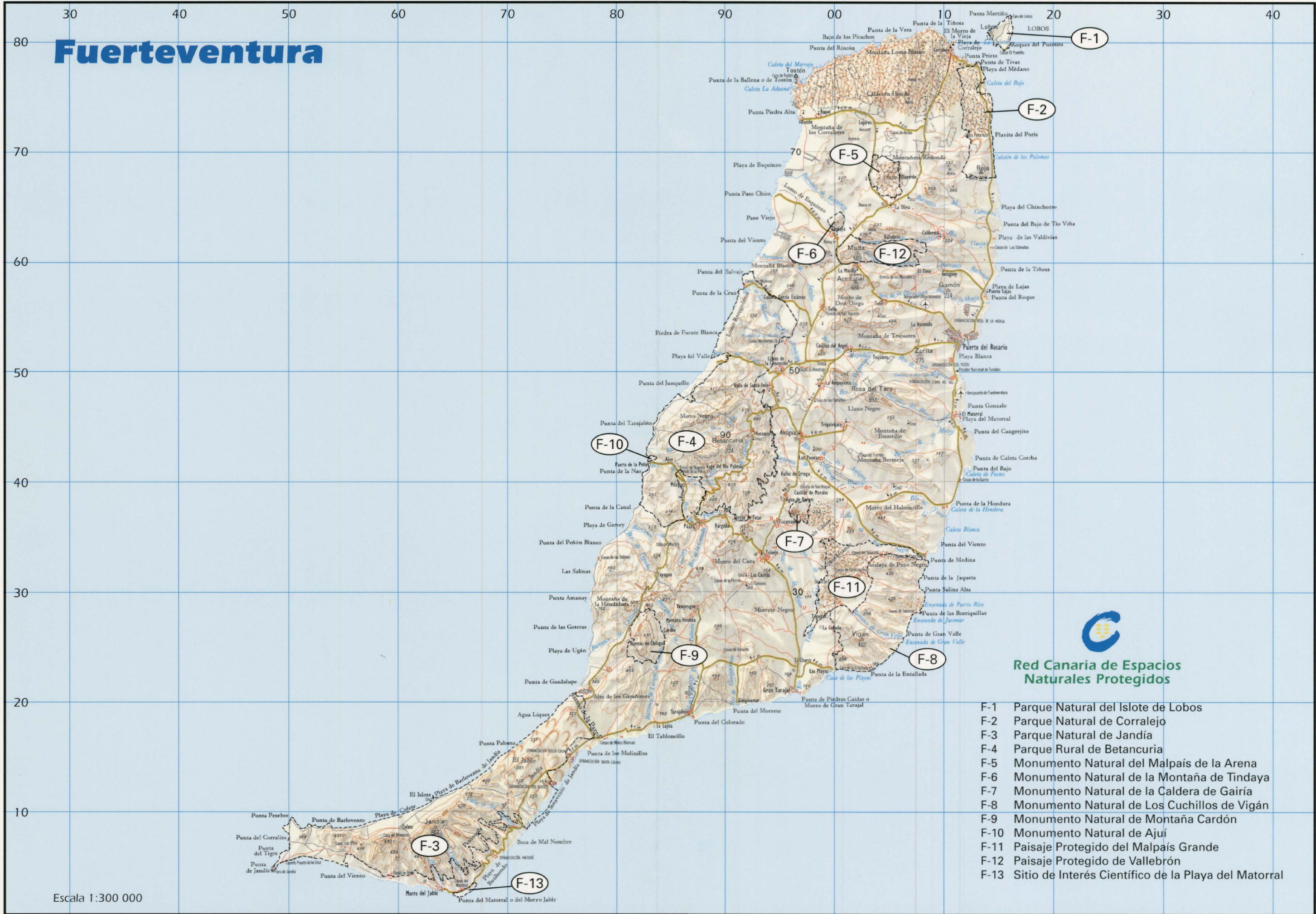


Fuerteventura



Red Canaria de Espacios Naturales Protegidos

- F-1 Parque Natural del Islote de Lobos
- F-2 Parque Natural de Corralejo
- F-3 Parque Natural de Jandía
- F-4 Parque Rural de Betancuria
- F-5 Monumento Natural del Malpaís de la Arena
- F-6 Monumento Natural de la Montaña de Tindaya
- F-7 Monumento Natural de la Caldera de Gairía
- F-8 Monumento Natural de Los Cuchillos de Vigán
- F-9 Monumento Natural de Montaña Cardón
- F-10 Monumento Natural de Ajuí
- F-11 Paisaje Protegido del Malpaís Grande
- F-12 Paisaje Protegido de Vallebrón
- F-13 Sitio de Interés Científico de la Playa del Matorral

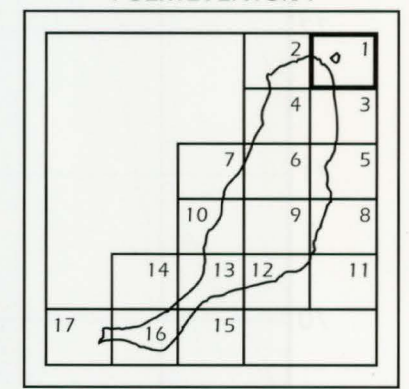


Red Canaria de Espacios Naturales Protegidos


-  **Parque Natural**
Isote de Lobos **F-1**
-  **Parque Natural**
Corralejo **F-2**
-  **Monumento Natural**
Malpais de la Arena **F-5**

2	1	
4	3	

FUERTEVENTURA



Escala 1:50 000



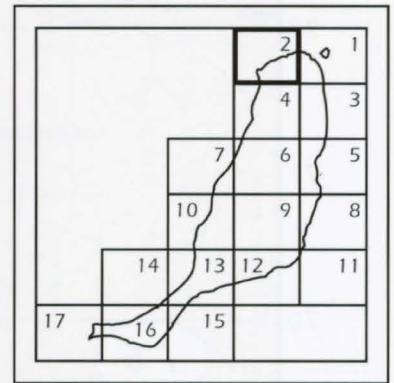



**Red Canaria de Espacios
 Naturales Protegidos**


**Monumento Natural
 Malpais de la Arena** **F-5**

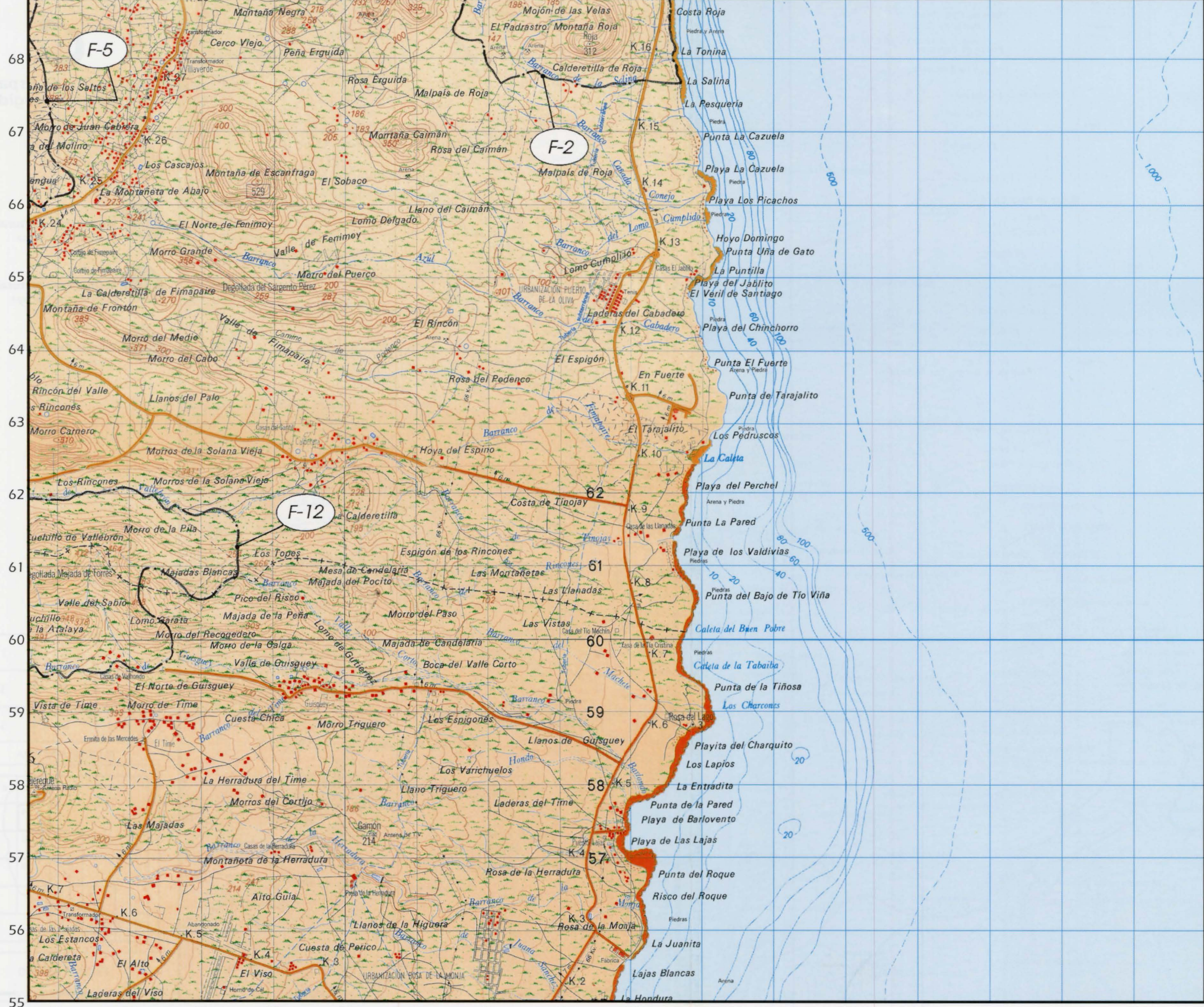
	2	1
	4	3

FUERTEVENTURA



Escala 1:50 000






Red Canaria de Espacios Naturales Protegidos

-  **Parque Natural**
Corralejo **F-2**
-  **Monumento Natural**
Malpaís de la Arena **F-5**
-  **Paisaje Protegido**
Vallebrón **F-12**

2	1	
4	3	
6	5	



Escala 1:50 000



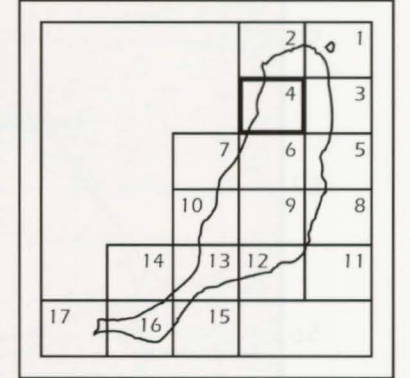


Red Canaria de Espacios Naturales Protegidos

-  **Parque Rural**
Betancuria **F-4**
-  **Monumento Natural**
Malpais de la Arena **F-5**
-  **Monumento Natural**
Montaña de Tindaya **F-6**
-  **Paisaje Protegido**
Vallebrón **F-12**

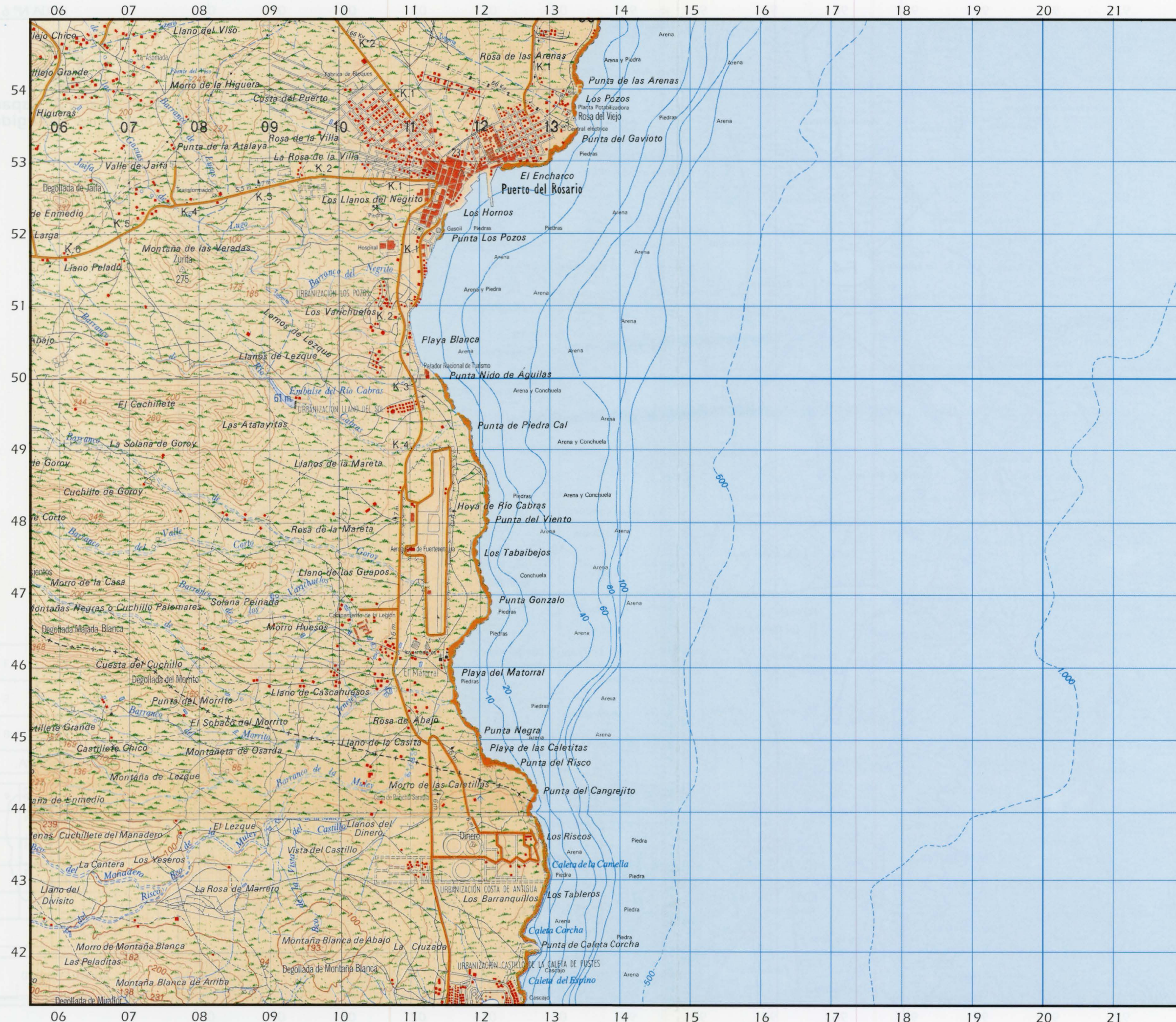
	2	1
	4	3
7	6	5

FUERTEVENTURA



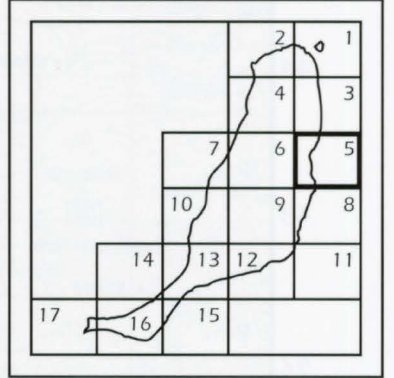
Escala 1:50 000






4	3	
6	5	
9	8	

FUERTEVENTURA




Escala 1:50 000



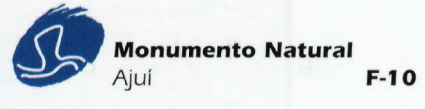


F-4

	4	3
7	6	5
10	9	8

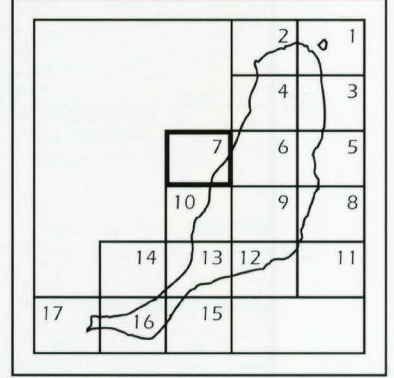


Base Cartográfica del Servicio Geográfico del Ejército. Reproducción parcial de las Hojas de Puerto del Rosario, Las Playas, Antigua y Tuijeje. Series 47-39, 47- 40/41, 46-39, y 46-40.




		4
	7	6
	10	9

FUERTEVENTURA



Escala 1:50 000





Red Canaria de Espacios Naturales Protegidos

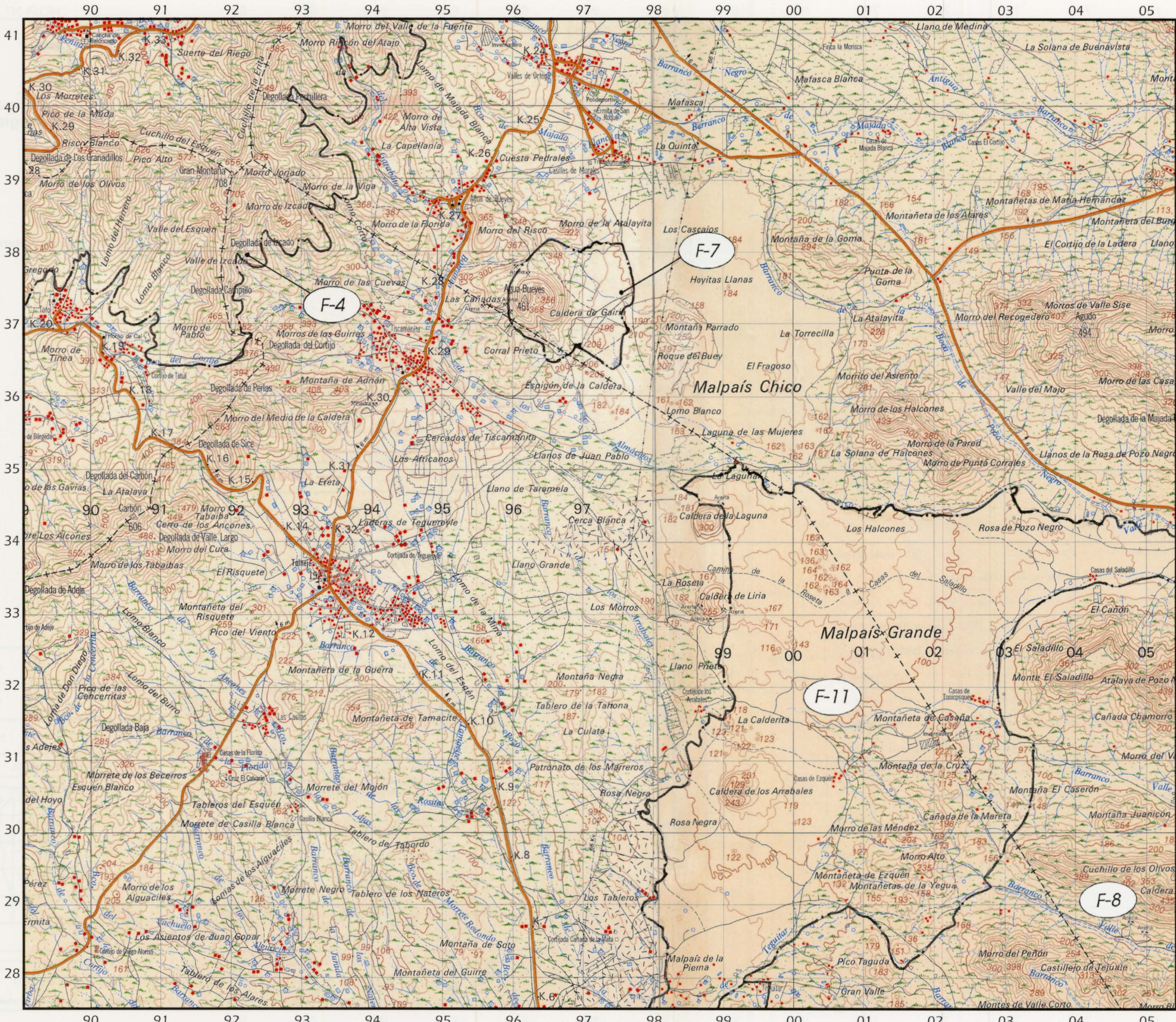
Monumento Natural
Cuchillos de Vigán **F-8**

Paisaje Protegido
Malpaís Grande **F-11**

6	5	
9	8	
12	11	




Escala 1:50 000




Red Canaria de Espacios Naturales Protegidos

-  **Parque Rural**
Betancuria **F-4**
-  **Monumento Natural**
Caldera de Gairía **F-7**
-  **Monumento Natural**
Cuchillos de Vigán **F-8**
-  **Paisaje Protegido**
Malpaís Grande **F-11**

7	6	5
10	9	8
13	12	11





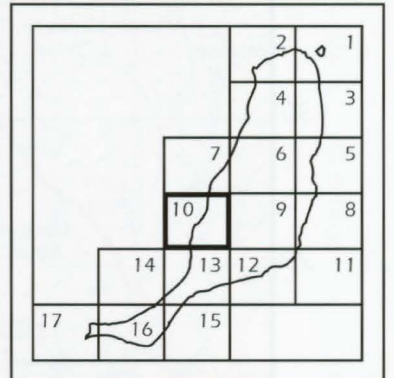

Red Canaria de Espacios Naturales Protegidos

 **Parque Rural**
 Betancuria **F-4**

 **Monumento Natural**
 Montaña Cardón **F-9**

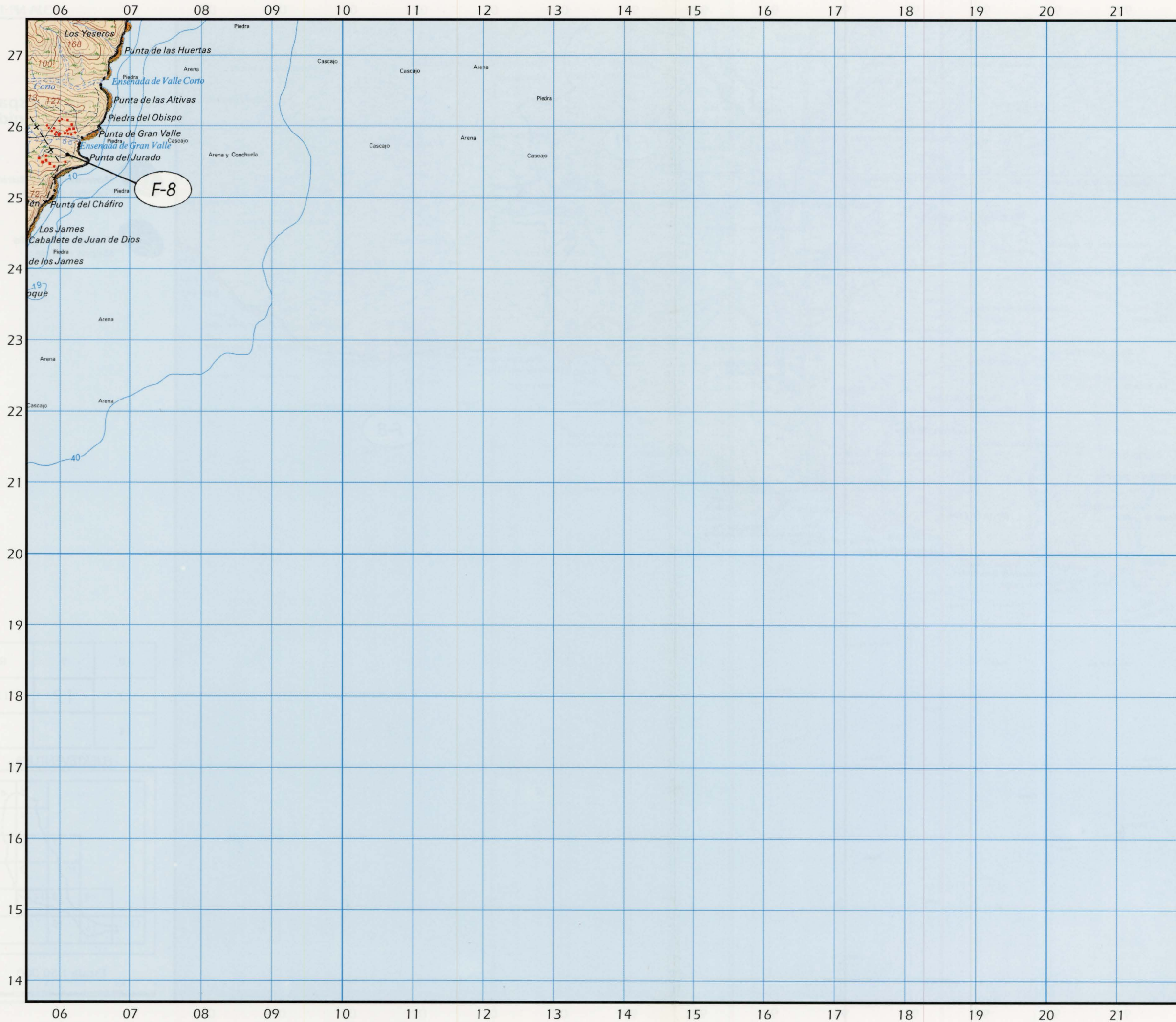
	7	6
	10	9
14	13	12

FUERTEVENTURA



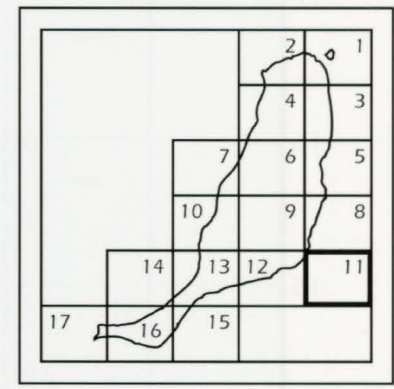
Escala 1:50 000





9	8	
12	11	

FUERTEVENTURA



Escala 1:50 000





Red Canaria de Espacios Naturales Protegidos



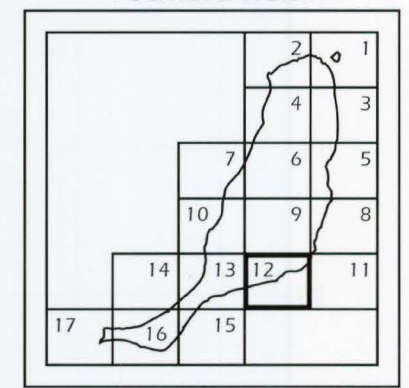
Monumento Natural
Cuchillos de Vigán **F-8**




Paisaje Protegido
Malpais Grande **F-11**

10	9	8
13	12	11
15		

FUERTEVENTURA



Escala 1:50 000



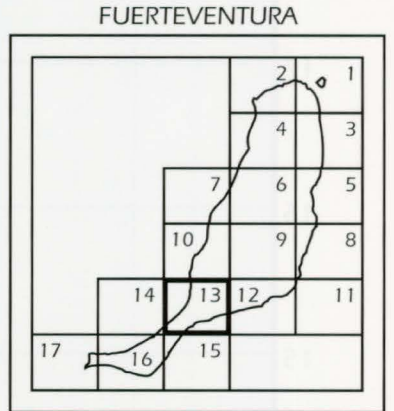




Red Canaria de Espacios Naturales Protegidos

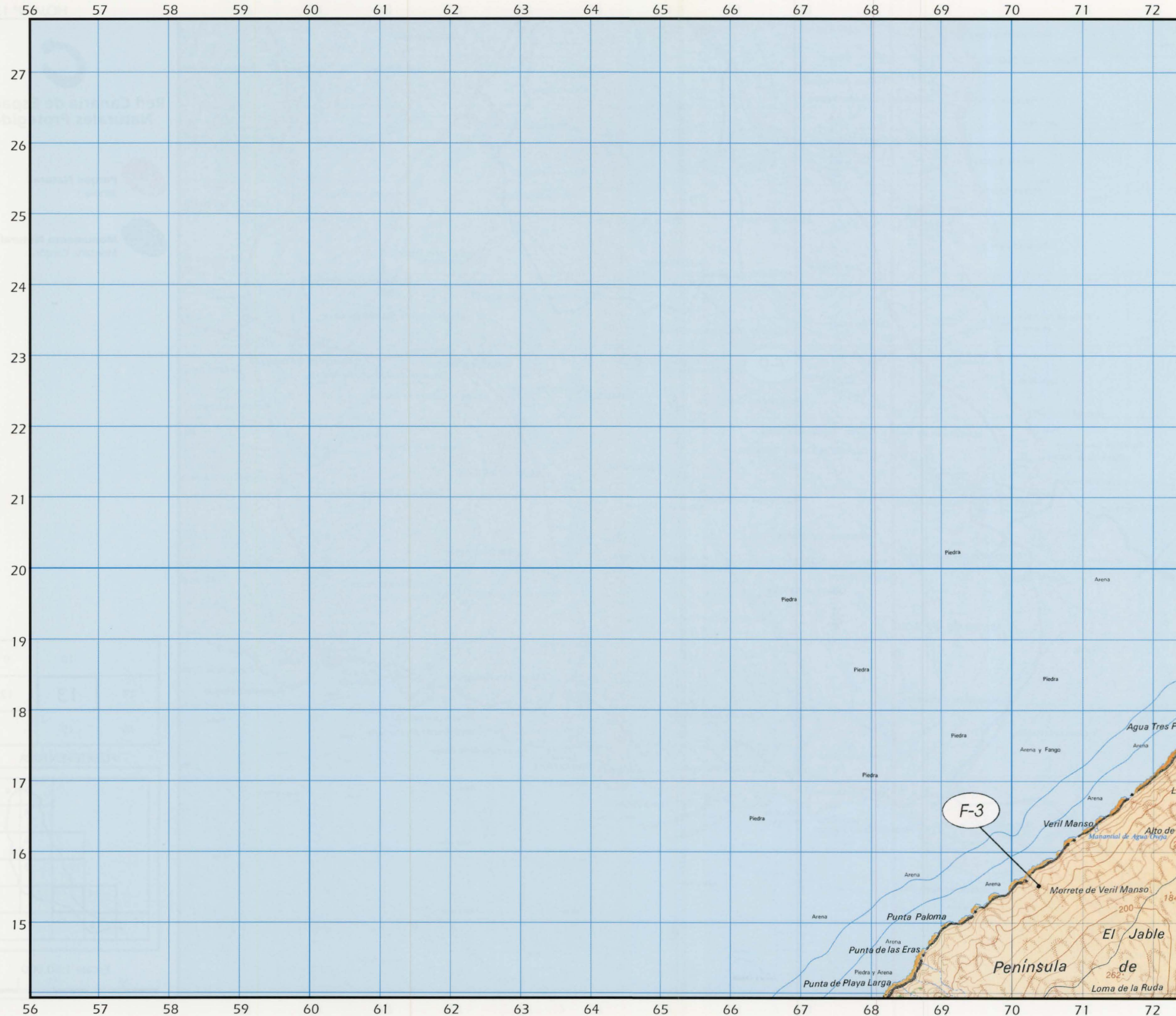
 **Parque Natural Jandía** **F-3**

 **Monumento Natural Montaña Cardón** **F-9**

	10	9
14	13	12
16	15	



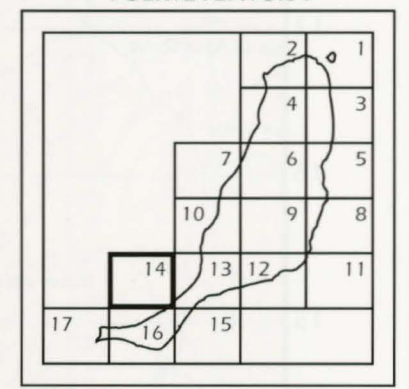
Escala 1:50 000





F-3

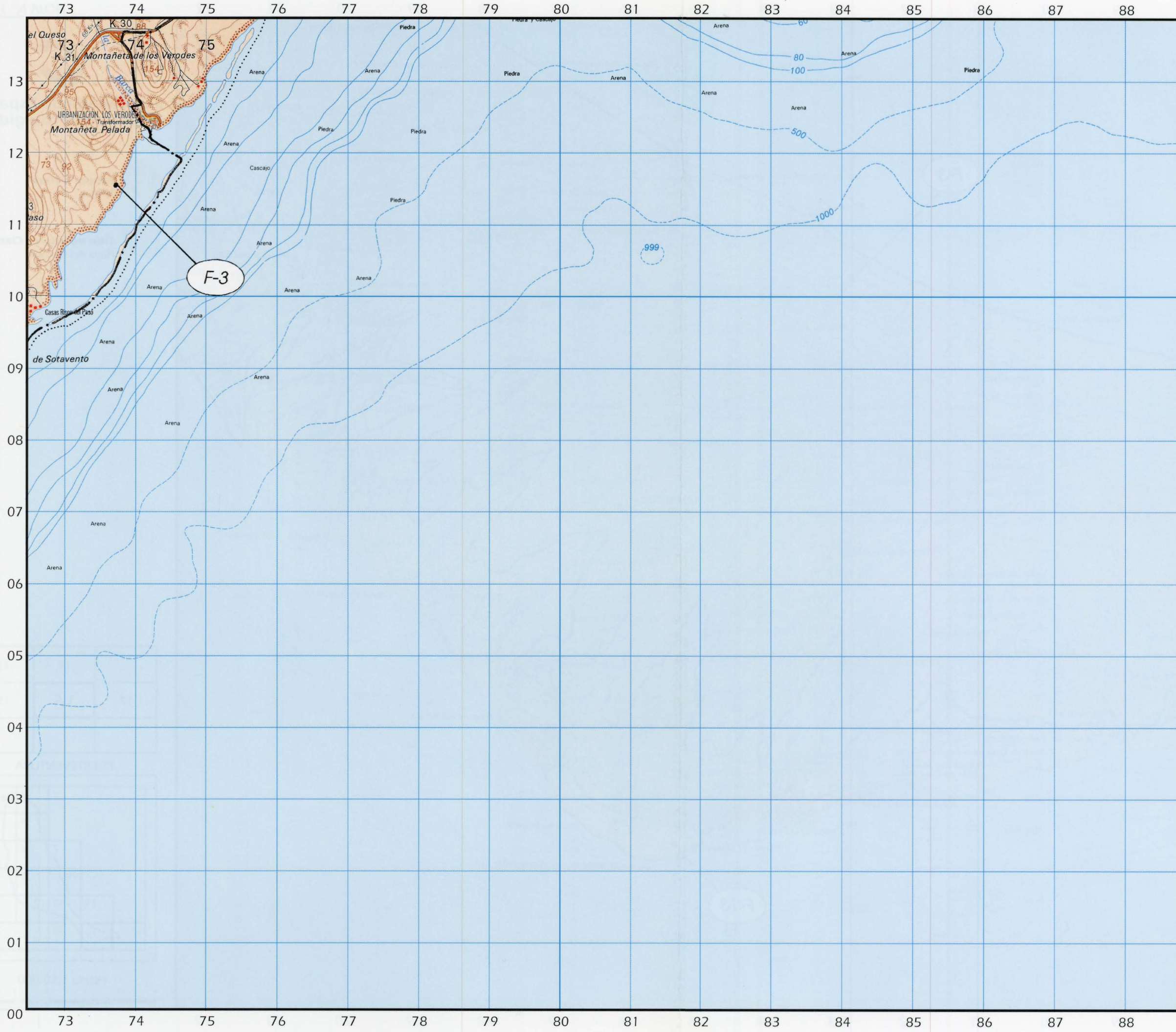
		10
	14	13
17	16	15

FUERTEVENTURA



Escala 1:50 000

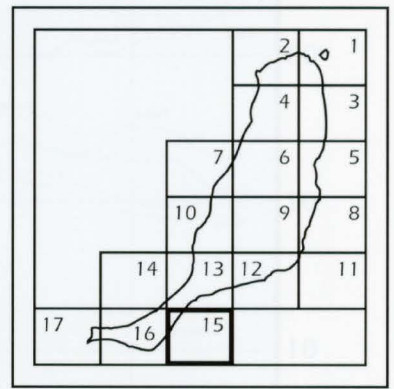





F-3

14	13	12
16	15	

FUERTEVENTURA



Escala 1:50 000





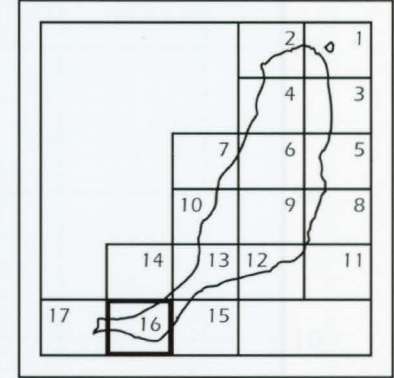

Red Canaria de Espacios Naturales Protegidos


Parque Natural Jandía **F-3**



Sitio de Interés Científico
 Playa del Matorral **F-13**

	14	13
17	16	15

FUERTEVENTURA



Escala 1:50 000

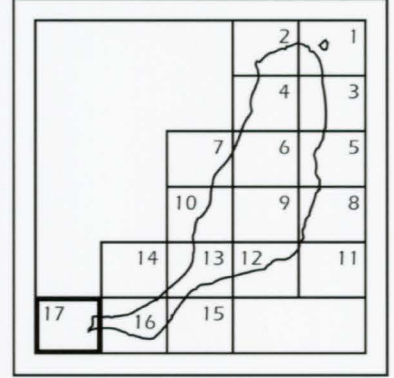




F-3

		14
	17	16

FUERTEVENTURA



Escala 1:50 000

