

# DEMOGRAFIA

# LA POBLACION DE LAS ISLAS CANARIAS EN LA SEGUNDA MITAD DEL SIGLO XVII (1676 A 1688)

P O R

JOSE SANCHEZ HERRERO

## SUMARIO

Introducción.—1. Importancia del estudio realizado.—2. El «documento base», su autenticidad, veracidad y transcripción.—3. La identificación de los municipios del «documento base».—4. La evolución cuantitativa de la población.—5. Los elementos demográficos fundamentales: La mortalidad.—6. Los elementos demográficos fundamentales: La natalidad.—7. Los movimientos migratorios.—8. Algunos aspectos de la estructura de la población —**Conclusión.**

## INTRODUCCIÓN

Se debe este estudio al hallazgo en el Archivo de la Parroquia de Nuestra Señora de la Concepción de La Laguna de un manuscrito en el que, juntamente con otros papeles, se contienen los censos de todas y cada una de las siete islas del archipiélago y sus municipios de los años 1676, 1678 a 1684 y 1686 a 1688.

Con este documento como base<sup>1</sup>, completado con otras noticias procedentes de los libros parroquiales de diferentes parroquias y otros censos de la época, hemos elaborado este trabajo en el que se estudiará la evolución de la población, natalidad, mortalidad, movimientos migratorios y estructura de la población.

---

<sup>1</sup> En adelante nos referiremos siempre a él, llamándolo «documento base»

## 1. IMPORTANCIA DEL ESTUDIO REALIZADO

Muy pocos son los datos precisos que se poseen sobre la población y su evolución durante el siglo XVII por lo que afecta a España en general <sup>2</sup>.

Como afirma Jiménez de Gregorio: «El interés mostrado por el conocimiento de la población de la Corona de Castilla en su aspecto estadístico a través de Descripciones, Relaciones y Censos en el siglo XVI, decae lastimosamente en la siguiente centuria, para revivir con singular pujanza en el siglo XVIII en Relaciones, Catastros y Censos de tipo general, en los años 1722, 1755, 1768-69 y 1787» <sup>3</sup>.

Estudios sobre la población de las Islas Canarias no hemos encontrado otros que los de Leopoldo de la Rosa Olivera sobre el vecindario de La Laguna en el siglo XVI <sup>4</sup>, el de Fernando Jiménez de Gregorio sobre la población de las Islas Canarias en la segunda mitad del siglo XVIII <sup>5</sup>, y el de Francisco Quirós Linares sobre la población de La Laguna de 1837 a 1960 <sup>6</sup>. Jorge Nadal, en su obra sobre la población de España de los siglos XVI al XX <sup>7</sup>, al hablar del siglo XVII, no cita ni una sola vez a las Islas Canarias.

Jiménez de Gregorio en la nota 2 de su trabajo afirma que

<sup>2</sup> J. Vicens Vives, en su obra. *Historia Económica de España*, Barcelona, sexta edición, 1969, pág. 376, afirma: «Faltan los datos que permitirían hacer un balance general de la demografía española a finales del siglo XVII».

<sup>3</sup> Jiménez de Gregorio, Fernando: *La población de las Islas Canarias en la segunda mitad del siglo XVIII*. En «Anuario de Estudios Atlánticos», número 14, pág. 127.

<sup>4</sup> La Rosa Olivera, Leopoldo de: *Vecindario de la ciudad de San Cristóbal de La Laguna en el siglo XVI. Transcripción y anotaciones de* , Real Sociedad Económica de Amigos del País de Tenerife, La Laguna de Tenerife, 1949, 22 págs.

<sup>5</sup> Jiménez de Gregorio, Fernando: *artículo citado*.

<sup>6</sup> Quirós Linares, Francisco: *La población de La Laguna (1837-1960)*, Instituto de Estudios Canarios en la Universidad de La Laguna. La Laguna, Tenerife, 1971.

<sup>7</sup> Nadal, Jorge: *La población española. Siglos XVI al XX*. Ediciones Ariel, Barcelona, 1966. Habla del siglo XVII de la página 53 a la 90

para el siglo xvii, refiriéndose a las Islas Canarias, no hay más que: «algunas relaciones de vecindad, correspondientes al año de 1646, que se custodian en el Archivo de Simancas, Diversos de Castilla. A pesar de la búsqueda hecha, no hemos conseguido encontrar estas relaciones de los pueblos de nuestras islas»<sup>8</sup>.

Esta ausencia completa de estudios sobre la población de las Islas Canarias en el siglo xvii, por un desconocimiento total de documentos en que apoyarse, es lo que da mayor importancia al hallazgo del «documento base» con esa riqueza de datos, como se puede apreciar al final de este estudio, donde lo transcribimos en su integridad.

## 2. EL «DOCUMENTO BASE», SU AUTENTICIDAD, VERACIDAD Y TRANSCRIPCIÓN

### a) *El «documento base».*

Fue encontrado este documento, como ya se ha dicho, dentro de un tomo con pastas de pergamino, en cuya portada está escrito a mano «Ilmo. Sr. Ximenez» y debajo una Z mayúscula. Se compone este tomo de un conjunto de bulas y otros documentos eclesiásticos impresos, todos ellos de la segunda mitad del siglo xvii, y once amplios cuadernillos de papel, donde se contienen manuscritos y en cuadros similares a los que al final publicamos los censos de las Islas de los años 1676 a 1688, menos 1677 y 1684. La encuadernación es tosca y a duras penas se han podido unir estos once cuadernillos con el resto de los documentos impresos.

### b) *La autenticidad del «documento base».*

Tiene este manuscrito y es lo que nos da fe de su autenticidad, una primera página manuscrita, que también transcribimos, en la que se ha escrito con una clase de letra el título del tomo y con otra, que por su contenido y firma pensamos que son la letra y

<sup>8</sup> Jiménez de Gregorio, Fernando: *artículo citado*, pág. 127.



firma del Obispo, unas advertencias sobre la necesidad de archivar los documentos y guardarlos convenientemente.

Por lo que dice esta «introducción» del tomo, sabemos que por los años de 1676 a 1688, el Obispo de Canarias, don Bartolomé García Jiménez, mandó que en el Archivo que la Dignidad Episcopal tenía en la Iglesia de Nuestra Señora de la Concepción de La Laguna se conservase un tomo extraordinario, que no tenía que estar necesariamente en los archivos de las otras parroquias, en el que se conservasen todos los documentos considerados importantes. ¿Corresponde todo esto a la realidad?

Don José Viera y Clavijo nos proporciona abundantes noticias sobre don Bartolomé y su labor pastoral. Por él sabemos que fue nombrado Obispo de Canarias en 1664. Después de un largo y azaroso viaje emprendido en Cádiz el 5 de julio de 1665, llegó a Santa Cruz de Tenerife el 29 de diciembre del mismo año. En Canarias permaneció como Obispo hasta su muerte, acaecida en Santa Cruz de Tenerife el 14 de mayo de 1690<sup>9</sup>.

De su actividad pastoral afirma Viera: «Así que se halló recobrado algún tanto, se entregó sin límites al gobierno espiritual de la diócesis, anunciando sus intenciones en un edicto encíclico y general, dirigido a los párrocos y parroquias, el cual contenía cuarenta mandatos muy útiles: y desde entonces, a proporción que se iba enterando de lo que exigía pronto remedio, no cesó jamás de expedir Pastorales muy instructivas sobre todo género de materias, para curas vicarios foráneos, y toda clase de feligreses. Estos decretos recogidos en los archivos de las Iglesias componen un considerable volumen»<sup>10</sup>.

En julio de 1666 visita la isla de La Palma, en diciembre del mismo año Gran Canaria. En 1668 pasa de nuevo a Tenerife, donde reside habitualmente hasta 1674, en que regresa a Gran Canaria. En 1675 visita de nuevo La Palma, pasando de allí a la Gomera e Hierro, llegando a Tenerife en 1676. En 1678 hace un nuevo viaje a las islas orientales: Gran Canaria, Fuerteventura

<sup>9</sup> Viera y Clavijo, José. *Noticias de la Historia General de las Islas Canarias* Nueva edición, corregida y aumentada por el autor. Santa Cruz de Tenerife, 1863. Tomo IV, págs 127 a 139.

<sup>10</sup> Viera y Clavijo, José: *obra citada*, tomo IV, pág. 131.

y Lanzarote, regresando a Gran Canaria y de aquí a Tenerife, donde permaneció, sin salir a las otras islas, hasta su muerte en 1690.

Vivía don Bartolomé en la casa que la Dignidad Episcopal poseía entonces en Santa Cruz de Tenerife y en los últimos años de su vida: «ocupábase nuestro Obispo, durante su retiro en Santa Cruz, y decadencia de sus fuerzas corporales, en escribir varios tratados, entre ellos... cuyos volúmenes dejó al Archivo de la Dignidad para directorio de sus sucesores en la mitra»<sup>11</sup>.

Son, pues, de gran utilidad para confirmar la autenticidad del «documento base» las noticias de Viera y Clavijo. Por él queda confirmado todo lo que se afirma en la «introducción» del manuscrito y así es mucho más fácil asegurar que se trata de un escrito original del Obispo.

Don Bartolomé García Jiménez fue, pues, Obispo de Canarias y en ellas permaneció de 1665 a 1690. Residió la mayor parte de su episcopado en Santa Cruz de Tenerife, especialmente de 1668 a 1674 y de finales de 1678 hasta su muerte en 1690. Poseyó un gran celo pastoral que le llevó a visitar todas las Islas y a dar los edictos necesarios para la buena marcha de las parroquias, obligando a éstas que tuviesen los decretos recogidos en un volumen. En los últimos años de su vida escribió unos tratados que dejó «al Archivo de la Dignidad», que se encontraba en la Iglesia de Nuestra Señora de la Concepción. Pensamos, por todo ello, que el volumen encontrado no es solamente el que estaban obligadas a confeccionar cada una de las parroquias, sino uno propiedad del Obispo, donde él, buen conocedor de las Islas, había encuadernado estos censos. Volumen que después legó, junto con otros cuantos, al Archivo de la Dignidad en la Iglesia de la Concepción de La Laguna. Allí hemos podido ver algún volumen más con el mismo título en la pasta: «Ilmo. Sr. Ximenez» y debajo otra letra del abecedario.

c) *La veracidad de las cifras del «documento base».*

Estudiada su autenticidad, ¿qué podemos decir sobre la ver-

<sup>11</sup> Viera y Clavijo, José: *obra citada*, tomo IV, pág. 135.

dad de las cifras en los censos del «documento base» contenidas?

El único medio para conocer la veracidad de estos datos es compararlos con otros censos o con los libros parroquiales, de donde, al menos, se pueden obtener datos ciertos sobre bautismos y enterramientos. Unos y otros existen y los hemos utilizado.

Tratar de verificar todos los datos de bautismos y enterramientos de los once años sobre los que versa el «documento base» en todas y cada una de las parroquias de las siete islas era una tarea inmensa, difícil y costosa que no podíamos realizar. Pensamos que sería suficiente con un muestreo realizado sobre dos parroquias: una urbana y otra rural de esta isla de Tenerife a donde era posible desplazarnos. Como parroquia urbana escogimos Santa Cruz, que tenía entonces una sola parroquia, en La Laguna y en La Orotava había ya dos y era, por ello, más difícil conseguir los datos; como parroquia rural seleccionamos la de Tacoronte, muy extendida, con barrios muy distantes unos de otros y solamente un pequeño núcleo urbano. Posteriormente tuvimos ocasión de visitar los archivos de otra parroquia rural, del sur de Tenerife, la de la Villa de Arico. En el anexo número 11 damos la comparación de los datos que sobre bautismos y enterramientos hemos hallado para las tres parroquias citadas. De su comparación podemos concluir que los datos aportados por el «documento base» son verídicos, ya que las diferencias entre las cifras que él nos da y las que obtuvimos de los correspondientes libros parroquiales se pueden considerar como muy pequeñas. En la parroquia de Tacoronte los datos casi coinciden plenamente tanto bautismos como enterramientos, en las de Santa Cruz y Arico se encuentra alguna diferencia mayor, pero no tanta que nos haga dudar de la veracidad del «documento base». Además, y esto puede ser otra prueba de la veracidad de las cifras del «documento base», en las tres parroquias, y tanto en el caso de los enterramientos como de los bautismos, podemos deducir de la comparación que existe un error en el «documento base» en el sentido de que, al menos para la isla de Tenerife, los años 1686, 1687 y 1688 no son tales, sino que corresponden a los años 1685, 1686 y 1687 respectivamente, es decir las cantidades que los libros parroquiales de las tres parroquias nos dan para los años

1685, 1686 y 1687, son las que en el «documento base» corresponden a los años 1686, 1687 y 1688.

En cuanto a la comparación del «documento base» con otros censos de población, hemos encontrado censos de vecinos de 1629, 1686, 1733 y 1737, y de habitantes de 1776, que pueden estudiarse en el anexo número 4. Del estudio de dicho anexo deducimos lo siguiente:

a) En general los siete censos diferentes de vecinos que comparamos en dicho anexo y los dos de habitantes encajan bastante bien dentro de una evolución lógica de la población.

b) En ocasiones, el único censo que difiere algo dentro de dicha evolución es el que hemos denominado censo C, de 1686. En algunos casos da una cantidad de vecinos algo inferior a la que proporciona el censo B de 1676, en otros superior y en otros similar. En concreto, para la isla de Tenerife, de 25 municipios, en seis casos da una población superior y aún muy superior como en el caso de La Laguna y La Orotava que los asigna unos 500 vecinos más: 2.000 vecinos, que no se los asigna el censo C de 1737; en seis casos asigna una población similar, siempre un poco inferior; y en trece casos le asigna una población inferior. Todo esto nos hace pensar que son más inciertos los datos del censo C, que los del «documento base». Siempre, sin embargo, hemos de tener en cuenta que debido a que la población en las islas se encontraba repartida por multitud de barrios, resultaba y resulta bastante difícil obtener un censo extremadamente exacto.

d) *La transcripción del «documento base».*

Hemos transcrito en la última parte de este estudio el «documento base» en su integridad, conservando los cuadros originales. Las sumas, especialmente aquellas que han sido utilizadas en el trabajo, fueron comprobadas, encontrándose algunos errores. En la transcripción, en caso de error, hemos puesto en la suma la cifra original y debajo, entre paréntesis, la suma real.

### 3. LA IDENTIFICACIÓN DE LOS MUNICIPIOS DEL «DOCUMENTO BASE»

En la transcripción hemos conservado los nombres y la grafía del «documento base».

Algunos nombres de municipios o de parroquias no corresponden exactamente a los de hoy, por lo que, en primer lugar, hemos de identificarlos.

#### a) Tenerife.

— Chasna, identificado en todos los otros censos con Vilaflor. Los censos A y F lo designan: «Vilaflor de Chazna»<sup>12</sup>.

— Sentejo (1682), se trata de Acentejo y se identifica con la Victoria.

— Daute, San Pedro y Barranco Daute, corresponden al mismo lugar.

— En el «documento base» se unen Güímar con Candelaria y Tegueste con Tejina, en otros censos se separan ambos y se les asigna una población a cada uno de ellos. Por lo que se refiere a Tegueste y Tejina hemos podido comprobar que en los años del «documento base» estos dos lugares tenían un solo sacerdote, al que se le denomina en los libros parroquiales conservados en el archivo de la Parroquia de Tegueste «cura de los lugares de Tegueste y Texina».

— En 1680 se habla de La Orotava y Farrobo, descomponiendo los datos, que en el resto de los censos se asignan solamente para La Orotava, en este año entre los dos. Por las Sinodales de 1735 sabemos que La Orotava tenía dos parroquias: «la principal de Nuestra Señora de la Concepción, muy buena, con dos beneficios, la otra de San Juan, que llaman el Farrobo, con un beneficio»<sup>13</sup>. Hemos sumado en dicho año ambos conjuntos de datos y los hemos asignado como en los otros a La Orotava.

<sup>12</sup> Dávila y Cárdenas, Manuel: *Constituciones y nuevas adiciones synodales del obispado de las Canarias, hechas por el Ilustrísimo Señor Don. obispo de sus Islas .. a las que hizo el ilustrísimo señor Don Christóbal de la Cámara y Murga (de gloriosa memoria) en la que celebró el año pasado de 1629*. En la Oficina de Diego Miguel de Peralta. Madrid, 1737, pág 525

<sup>13</sup> Dávila y Cárdenas, Manuel: *obra citada*, pág 526

b) *Gran Canaria.*

— Gaette, La Gaete, se identifican con Agaete.

— Arucas y Firgas. En el «documento base» se cita siempre Arucas, menos en 1686 que aparece en su lugar Firgas, con unas cifras similares a las que en el resto de los años se asignan a Arucas. Por las Sinodales de 1735 sabemos que Firgas no era parroquia, sino que pertenecía a la de Arucas, y el censo F da para Firgas 70 vecinos, mientras que el total de Arucas es de 605. Por ello, hemos utilizado las cifras dadas en el «documento base» para Firgas como si lo hubiesen sido para Arucas.

— Guía, Acusa y Artenara. En los censos G e I se asignan vecinos a Acusa y Artenara. Por el censo F, correspondiente a las Sinodales de 1735, sabemos que ambos lugares pertenecían a la parroquia de Guía.

— Tejeda y Aldea de San Nicolás. El censo I da población por separado para ambos lugares. Por el censo F, Sinodales de 1735, sabemos que la Aldea de San Nicolás pertenecía a la parroquia de Tejeda.

c) *La Palma.*

— En el «documento base» se habla separadamente de Breña San Pedro (1676), Breña Alta (1678 y 1684-1688) y Buenavista (1679-1683), por el censo G sabemos que los tres nombres correspondían a una misma parroquia: «San Pedro de Buenavista o Breña Alta. San Pedro de Buenavista luego llamado Breña Alta»<sup>14</sup>.

— También se identifican, conforme al mismo censo G, Breña Baja (1676, 1678, 1680, 1681, 1684 a 1688) y Breña (1679 y 1682): «La Breña o Breña Baja»<sup>15</sup>.

— Suaces y San Andrés tienen en el «documento base» cifras en ocasiones distintas: 1676, en que se citan «San Andrés» y «Lugar anejo a San Andrés»; en otras juntas: 1679: «Suazes y San Andrés». En 1680 se cita solamente Sauces con unas cifras

<sup>14</sup> Castillo, Pedro Agustín del: *Descripción histórica y geográfica de las Islas Canarias*. Edición crítica, estudio y notas de Miguel Santiago. Madrid, 1948-1960, pág. 1437.

<sup>15</sup> Castillo, Pedro Agustín del: *obra citada*, pág. 1439.

que pensamos correspondían exclusivamente a este lugar. En 1681 se cita solamente San Andrés, creemos que con unas cantidades que corresponden a la suma de ambos lugares. El resto de los años se cita solamente Sauces, con unas cantidades que pueden perfectamente corresponder a ambos lugares.

d) *Gomera.*

— El «documento base» habla de Herduñe en 1676, este lugar es desconocido por los otros censos.

e) *Lanzarote.*

El «documento base» habla siempre de la Villa (de Teguisse) y Haría, nunca de Yaiza, pero en su lugar cita al Campo.

Finalmente de Hierro y Fuerteventura se nos dan cifras globales referidas a la totalidad de las Islas.

#### 4. LA EVOLUCIÓN CUANTITATIVA DE LA POBLACIÓN

Es opinión común que durante el siglo XVII la población europea está en declive: «... au cours du 'sombre' XVII<sup>e</sup> siècle, époque de contraction démographique pour l'ensemble de l'Europe», como afirman P. Guillaume y J.-P. Poussou<sup>16</sup>, añadiendo que este declive se acentúa más para los países mediterráneos de Italia y España, debido a la unión de la situación climatológica y sanitaria de este siglo con estructuras políticas y socioeconómicas arcaicas e impotentes<sup>17</sup>.

Vicens Vives, partiendo de que: «faltan los datos que permitirían hacer un balance general de la demografía española a fines del siglo XVII»<sup>18</sup>, recoge dos opiniones diferentes: la de Ruiz Almansa, estancamiento, y la de Hamilton, despoblación, para terminar haciendo una precisión, con la que están de acuerdo los datos que el «documento base» nos da sobre la evolución general

<sup>16</sup> Guillaume, P, y Poussou, J-P : *Demographie Historique* Armand Colin, París, 1970, pág. 115.

<sup>17</sup> Guillaume, P. y Poussou, J -P.: *obra citada*, pág. 116.

<sup>18</sup> Vicens Vives, J.: *obra citada*, pág. 376.

de la población de las Islas Canarias: «En general —afirma Vicens Vives— se pueden distinguir dos fases: una de depresión, durante la primera mitad del siglo; otra de recuperación, a partir del término de la gran peste de 1648-1654, que, enmarcada en el ámbito del Mediterráneo occidental, no sólo afectó a la parte levantina del país —desde Andalucía hasta el Rosellón—, sino que atenazó la Meseta por el Sur y por Aragón»<sup>19</sup>.

¿En qué situación se encuentran las Islas Canarias? En primer lugar y de acuerdo con la precisión de Vicens Vives, la población total de las Canarias, conforme a los anexos 1 y 2, en los doce años del «documento base» aumenta un 12,85 por 100, que distribuido por las Islas acusa los siguientes resultados:

CUADRO NUM. 1

*Aumento de la población de las Islas Canarias de 1676 a 1688*

Islas	Población en 1676	Población en 1688	Aumento en %
Tenerife . . . . .	48,200	51,867	7,60
Gran Canaria . . . . .	17,167	22,154	29,04
La Palma . . . . .	13,315	14,342	7,46
Gomera . . . . .	4,231	4,661	9,69
Lanzarote . . . . .	3 447	4,483	30,05
Hierro . . . . .	3,434	3,956	15,19
Fuerteventura . . . . .	3.314	3 912	18,04
SUMA TOTAL	93.108	105.375	12,85

De los lugares que descienden: Buenavista, Santa Ursula, Sauzal, Silos, Taganana, Tanque (en Tenerife), Chipude (en la Gomera), Puntagorda y Garafía (en La Palma), se les asigna en 1676 una población alta que desciende en 1678, manteniéndose en el resto de los años estacionaria en relación con este año. El único que acusa un mayor descenso, sin aparente explicación, es el Realejo de Abajo.

Pero estudiemos más detenidamente la situación de la población de los municipios de las Islas.

Nos encontramos en la segunda mitad del siglo XVII, segunda

<sup>19</sup> Vicens Vives, J : *obra citada*, pág. 377.



etapa económica de las Islas: la vitivinícola. Fue ésta una etapa próspera, especialmente para Tenerife y La Palma, Viera y Clavijo, en su *Diccionario de Historia Natural*, da del Tenerife de aquella época la siguiente descripción: «Es a la verdad un espectáculo agradable el de aquellas haciendas de viña, dispuestas en carreras levantadas del suelo sobre horquetas altas, cuyos sarmientos, entretejidos y ligados, forman unas prolongadas barandas de pámpanos de un bello verde por dentro y de un blanco algodónoso por fuera, de las cuales penden los racimos de más de un pie de largo, aunque de corta circunferencia, cuyos granos ovales, espesos, toman color de cera de virgen en su madurez»<sup>20</sup>.

Rumeu de Armas nos habla del asalto a Las Palmas por Van der Does en 1599, empleando sus habitantes la mayor parte del siglo XVII en la empresa de reconstruirla. «Por otra parte, Las Palmas ve reducida su importancia en esas centurias porque la isla de que es capital no puede competir en riqueza y población con su vecina y rival la isla de Tenerife, enriquecida y superpoblada a la sombra de la producción agrícola, en particular sus afamados vinos, base de su activo comercio con el extranjero y con América, cada día más próspero»<sup>21</sup>.

Todas estas noticias se hallan reflejadas en la evolución de la población total de las Islas y sus municipios durante los años 1676-1688 (anexos 1 y 2). En Tenerife se encuentran los municipios más poblados; Las Palmas de Gran Canaria tiene una población inferior a La Orotava; Santa Cruz de la Palma similar a Garachico o Icod, y el resto de los municipios de las otras islas están por debajo de la población del Puerto de la Cruz y del Realejo de Arriba, que ocupan en la lista de Tenerife los puestos 9 y 12.

Por otra parte, el anexo 5, con la lista de los distintos municipios de Tenerife, ordenados de mayor a menor población, nos explica perfectamente su situación económica. La capitalidad está

<sup>20</sup> Viera y Clavijo, José: *Diccionario de Historia Natural de las Islas Canarias*. Dos tomos. Santa Cruz de Tenerife, 1942, pág. 168.

<sup>21</sup> Rumeu de Armas, Antonio: *Piraterías y ataques navales contra las Islas Canarias*. Cinco volúmenes, tres tomos. C. S. I. C. Instituto «Jerónimo Zurita». Madrid, 1950. Tomo III, primera parte, pág. 283.

en La Laguna, seguida por La Orotava, declarada villa exenta en 1648. Sigue en importancia Garachico, puerto principal por estos años, después Icod, que en aquellos años adquirió el sobrenombre «de los Vinos», dato que nos habla de su auge económico a raíz del vino y de la etapa vitivinícola, y a continuación Tacoronte, donde también debió haber buenas cosechas de vino. Les sigue Santa Cruz, que hasta después de la erupción del volcán de Garachico en 1706, no logra una ascensión rápida, gracias, también, a su puerto que se impone sobre todos los otros de la isla. Después de Buenavista y Chasna, sigue el Puerto de la Cruz, que en 1688 se encuentra ya antes que ellas. El Puerto de la Cruz cobra también desarrollo durante el siglo XVII, en los años del «documento base» pasa de 2.085 habitantes en 1676 a 2.678 en 1688. Viera afirma: «El desarrollo de su población —del Puerto de la Cruz— data del siglo XVII»<sup>22</sup>, y Rumeu de Armas: «Durante la decimoséptima centuria, al cebo del comercio, se fueron estableciendo en el Puerto de la Cruz numerosas familias españolas y extranjeras que fueron construyendo sus casas»<sup>23</sup>. Todo esto queda confirmado en el «documento base». Ya nos hemos referido a su aumento considerable de población. En cuanto a la presencia de extranjeros en este lugar, en el año 1676 se nos dice había en el Puerto de la Cruz 47 ingleses y 6 moros, en 1679, 56 infieles, sin duda extranjeros, y en 1683, 81 ingleses.

Si estudiamos ahora el «documento base» dentro de los otros censos de 1629 a 1737, véase el anexo número 4, teniendo en cuenta lo ya dicho al principio de este estudio, añadiremos que se da un aumento más grande de población entre los censos de los años 1629 a 1676, que está de acuerdo con las noticias de orden general dadas por Vicens Vives para toda España, mientras que de 1676 a 1737 sigue creciendo, pero de manera más lenta. Tres excepciones llaman la atención.

Garachico pasa de 678 vecinos en 1688 a 472 en 1733, es un hecho perfectamente explicable. De Garachico dicen las Sinodales

<sup>22</sup> Viera y Clavijo, José *Noticias de la Historia General de las Islas Canarias*. Obra citada, tomo III, pág 460.

<sup>23</sup> Rumeu de Armas, Antonio: *obra citada*, tomo III, primera parte, página 432.

de 1735: «Fue este lugar de los mejores de la Isla, al que destruyó un volcán, consumió su Puerto, que era el de más Comercio, y le quitó las aguas, y era de mucha nobleza»<sup>24</sup>. Garachico fue el puerto de Tenerife rival al de Santa Cruz hasta 1706. El llamado «diluvio de San Dámaso» del 11 de diciembre de 1646, los incendios del 12 de noviembre de 1692 y del 19 de marzo de 1697 y, especialmente, la erupción de un volcán en las cumbres cercanas al pueblo el 5 de mayo de 1706, destruyeron este lugar casi en su totalidad<sup>25</sup>.

En Santa Cruz de Tenerife encontramos el fenómeno contrario, de 500 vecinos en el censo de 1688 pasa a 1.367 en el de las Sinodales de 1735, tiene también este hecho su explicación. Las Sinodales de 1735 afirman de Santa Cruz: «Este Puerto es donde concurre hoy el Comercio de las Islas. Está este Puerto muy fortificado y prevenido con tres castillos, coronados de piezas, como las fortificaciones de la Playa. Creo será necesario poner en este lugar Ayuda de Parroquia, por lo mucho que se ha aumentado, y se va aumentando»<sup>26</sup>. Se ha afirmado que Santa Cruz renace durante los últimos años del siglo XVII y primeros del siglo XVIII. Un hecho ayuda este renacimiento: la ruina del puerto rival de Garachico por la erupción volcánica de 1706. Desde estas fechas Santa Cruz «monopolizó en absoluto, ya para siempre, el comercio insular y aun a veces el regional»<sup>27</sup>. El Marqués de Vallehermoso, Capitán General, trasladó a Santa Cruz la comandancia y con ello otros organismos, vecindario y comercio pasaron a la ciudad. Viera y Clavijo afirma sobre este hecho: «Trasladó al lugar de Santa Cruz la silla de la comandancia, que había estado ordinariamente en La Laguna. Atrajo a aquel puerto todo el comercio de la provincia, así como el mismo era atraído por él, dando a su vecindario el lustre, aumento y extensión que desde entonces ha adquirido con sensible menoscabo de la ciudad capital.

<sup>24</sup> Dávila y Cárdenas, Manuel *obra citada*, pág. 526

<sup>25</sup> Rumeu de Armas, Antonio. *obra citada*, tomo III, primera parte, página 438.

<sup>26</sup> Dávila y Cárdenas, Manuel: *obra citada*, pág. 527.

<sup>27</sup> Rumeu de Armas, Antonio: *obra citada*, tomo III, primera parte, página 382

Vallehermoso, por decirlo así, hizo una pequeña Cádiz a costa de la Sevilla de Tenerife»<sup>28</sup>.

En Lanzarote tuvo lugar en 1730 y 1736 la erupción de un volcán «devorando muchas aldeas y levantando grandes montañas donde no las había, alcanzando sus arenas menudas más de seis leguas de distancia..., por cuyo trabajo se despobló parte de esta Isla pasando muchas familias a la cercana de Fuerteventura»<sup>29</sup>. El volcán arrasó toda la parte sur de la isla, especialmente en torno a Yaiza, de cuyo lugar afirman las Sinodales de 1735: «Tiene su Iglesia muy aseada, con su Cura, y en su territorio no había más que una casa, y otras dos. Ha llegado el volcán casi a las puertas de la Iglesia... Componíase de 218 vecinos, repartidos en dicho lugar, Maso, Chupadero, Femés, Casitas y Vega y de estos Femés y Casitas aún están habitados»<sup>30</sup>.

##### 5. LOS ELEMENTOS DEMOGRÁFICOS FUNDAMENTALES: LA MORTALIDAD

###### a) *Los problemas de los censos parroquiales.*

Los libros parroquiales suelen dar un número de enterramientos que coincide en general con las defunciones, aunque, en ocasiones, dejan sin registrar los niños muertos al nacer. Suponemos que esta será también la situación de los libros parroquiales canarios.

###### b) *Las tasas de mortalidad en las Islas Canarias.*

En el anexo número 6 damos las tasas de mortalidad por mil de cada año para cada municipio, juntamente con otras sobre la población total de cada isla y de las Islas.

Resumiendo, podemos hacer el siguiente cuadro con los años de mayor a menor mortalidad.

<sup>28</sup> Viera y Clavijo, José: *Noticias de Historia General de las Islas Canarias*. Obra citada, tomo III, pág. 380.

<sup>29</sup> Castillo, Pedro Agustín del. *obra citada*, tomo I, fascículo 4, páginas 1530-1538

<sup>30</sup> Dávila y Cárdenas, Manuel: *obra citada*, pág. 505.

## CUADRO NUM. 2

*Mortalidad en las Islas Canarias*

Islas	Mayor mortalidad y años		Menor mortalidad y años	
	Tenerife .....	31,48	1681	18,68
Gran Canaria .....	39,38	1681	23,61	1687
La Palma .....	34,39	1680	13,82	1687
Gomera .....	32,24	1684	16,52	1688
Hierro .....	36,12	1683	8,93	1681
			10,82	1687
Fuerteventura .....	53,40	1681	18,66	1688
Lanzarote .....	50,50	1683	18,08	1678
TODAS LAS ISLAS	30,53	1681	19,25	1687

Podemos, pues, aceptar las tasas de mortalidad de 19 a 30 por 1.000, para los años 1676 a 1688 en las Islas Canarias.

¿En qué situación se encuentra esta mortalidad comparada con la española o la europea? Pocas noticias hemos podido encontrar para compararlas con las tasas canarias. W. D. Borris, basándose en el estudio de H. Gille da para los países escandinavos las siguientes tasas de mortalidad en la primera mitad del siglo XVIII.

## CUADRO NUM. 3

*Mortalidad en los países escandinavos, primera mitad del siglo XVIII*<sup>31</sup>

Años	Naciones			
	Dinamarca	Finlandia	Noruega	Suecia
1722 .....	—	23,0	—	—
1740 . . .	30,5	52,0	27,1	35,5
1760 . . .	29,0	27,9	23,3	24,8

P. Guillaume y J.-P. Poussou nos ofrecen las siguientes referencias: «C'est ainsi que les études classiques proposent pour l'évolution de la population anglaise au XVIII<sup>e</sup> siècle un taux, calcu-

<sup>31</sup> Borrie, W. D.: *Historia y estructura de la población mundial*. Ediciones Istmo. Madrid, 1970, pág. 107.

le tous les dix ans, qui serait de: 31,6 pour 1 000 en 1710, 38,5 en 1740, 31,7 en 1760 et 27,1 en 1800. En Suède, où les renseignements sont beaucoup plus précis et sûrs, grâce aux recensements, on passe de 28-29 pour 1,000 au milieu du siècle à 24-25 vers 1800». Termina afirmando: «En France, compte tenu des variations régionales, la taux de mortalité d'Ancien Régime peut être évalué entre 28 et 38 pour 1 000 (mais en périodes de crise ce taux est très largement dépassé)»<sup>32</sup>. Teniendo en cuenta que todos estos datos se refieren casi exclusivamente al siglo XVIII, durante el cual: «L'accroissement des populations au cours du XVIII<sup>e</sup> siècle est bien lié, en Europe, au recul de la mortalité»<sup>33</sup>, necesariamente tenemos que concluir que las tasas de las Canarias en el último cuarto del siglo XVII y conforme al «documento base» son bajas. Tengamos en cuenta que esta situación se ha mantenido en alguno de los lugares de las Islas Canarias, como en La Laguna, hasta nuestros días. Quirós Linares, hablando sobre la mortalidad de La Laguna (1837-1960), afirma: «Durante el período considerado las tasas de La Laguna son constantes menores a la media nacional»<sup>34</sup>.

CUADRO NUM 4

Comparación de las tasas de La Laguna y las nacionales<sup>35</sup>

A ñ o s	La Laguna	Nacionales	A ñ o s
1877-78	24,24	—	—
		30,04	1878
1900-01	26,39	28,8	1900
		27,7	1901
1960-61	5,35	8,6	1960
		8,3	1961

¿A qué obedece esta situación? Es muy difícil asignar unas causas ciertas. Se ha hablado del clima. Quirós Linares da como

<sup>32</sup> Guillaume, P., y Poussou, J.-P.: *obra citada*, pág. 136

<sup>33</sup> Guillaume, P., y Poussou, J.-P.: *obra citada*, pág. 153.

<sup>34</sup> Quirós Linares, Francisco: *obra citada*, pág. 25.

<sup>35</sup> Las cifras de La Laguna están tomadas de Quirós Linares, Francisco. *obra citada*, pág. 26. Las cifras nacionales están tomadas de Nadal, Jorge: *obra citada*, págs. 130-131.

razón «la estructura por edades en la que la superioridad proporcional del grupo de edad joven contribuya a justificar tasas tan reducidas»<sup>36</sup>, esta situación era similar en los años de 1676 a 1688 a la de La Laguna en 1860.

CUADRO NUM. 5

*Comparación entre los tres grandes grupos de edades de varones en La Laguna*<sup>37</sup>

Edades	1688	1860	Edades
0-17	19,53	23,31	0-20
18-60	20,65	18,55	21-60
61-95	3,14	2,48	61-95
TOTALES	43,30	44,70	

c) *La mortalidad infantil.*

Nada podemos decir sobre esta cuestión. En primer lugar nada dice sobre ello el «documento base». En segundo lugar los libros parroquiales de Santa Cruz y Tacoronte que hemos examinado no dan con certeza la edad de los niños difuntos, pudiendo incluir en el término niño desde recién nacido a ocho o diez años. Exponemos un resumen de los anexos 10 y 12 con las cantidades de adultos y niños difuntos en tantos por cientos.

CUADRO NUM 6

*Difuntos de Santa Cruz de Tenerife*

	1676	1677	1678	1679	1680	1681
Total de difuntos	87	128	84	63	109	107
% adultos ..	57,47	52,34	59,52	63,49	66,97	57,94
% niños .. . . .	42,53	47,66	40,48	36,51	33,03	42,06

<sup>36</sup> Quirós Linares, Francisco. *obra citada*, pág. 26.

<sup>37</sup> Las cifras del año 1688 se han sacado del «documento base» Las cifras de 1860 están tomadas de Quirós Linares, Francisco: *obra citada*, página 52, sumando los tantos por ciento correspondientes a las edades de 0 a 20, de 21 a 60 y de 61 a 95.

(Sigue cuadro núm. 6)

	1682	1683	1684	1685	1686	1687	1688
Total de difuntos	76	108	102	75	60	68	67
% adultos	60,52	59,25	60,78	60,00	66,66	63,32	49,25
% niños	39,48	40,75	39,22	40,00	33,34	36,78	50,75

CUADRO NUM. 7

Difuntos de Tacoronte

	1681	1682	1683	1684	1685	1686	1687
Total de difuntos	80	42	114	81	47	43	67
% adultos	52,50	52,38	64,03	65,43	57,44	44,18	62,68
% niños	47,50	47,62	35,97	34,57	42,56	55,82	37,32

Una conclusión aparece clara de los dos cuadros anteriores, el tanto por ciento de niños muertos en la ciudad, Santa Cruz, y en una zona rural, Tacoronte, es muy similar, la media de niños muertos en Santa Cruz es del 40,47 por 100, la de Tacoronte del 41,35 por 100.

d) *El ritmo estacionario de la mortalidad.*

Afirma Moheau: «Les mois de septembre et d'octobre sont, en France, les plus mortals et le mois de juillet celui qui l'est le moins; au-dessous de 15 ans, le commencement de l'automne est le temps le plus dangereux et dans le reste de la vie l'hiver au le commencement du printemps»<sup>38</sup>.

CUADRO NUM. 8

*Meses de mayor y menor mortalidad en Santa Cruz y Tacoronte*

Lugares	Personas	Meses de mayor mortalidad	Meses de menor mortalidad
Santa Cruz.	Niños	Diciembre a marzo	Agosto a octubre
	Adultos	Noviembre a abril	Mayo a octubre
	Total	Noviembre a abril	Mayo a octubre
Tacoronte ...	Niños	Enero a marzo	Mayo a septiembre
	Adultos	Diciembre a marzo	Junio a septiembre
	Total	Diciembre a marzo	Mayo a septiembre

<sup>38</sup> Moheau *Recherches et considérations sur la population de la France*, pág. 230. Citado por Guillaume, P., y Poussou, J-P.: *obra citada*, página 143.



Para las Islas Canarias vale también esta afirmación, según el cuadro anterior, elaborado a partir de los anexos números 10 y 12.

Podemos concluir que se da también una mortalidad estacionaria con una variante en relación con países más al norte de las Canarias. La mortalidad de invierno comienza en las Canarias con la llegada de los meses más fríos, que en ocasiones no hace su aparición sino hasta mediados del mes de enero, mientras que los meses de septiembre, octubre y noviembre, con muy buena temperatura, quedan incluidos en los meses de menor mortalidad.

e) *Las crisis demográficas.*

Se producen por tres causas: guerras, epidemias y hambres.

1. **Guerras.**

Ninguna guerra afecta a las Canarias durante los años del «documento base». En cuanto a algún asalto pirata, sabemos que por el año 1675-76 «dos embarcaciones de moros atacaban la Gomera y La Palma»<sup>39</sup>, también Fuerteventura<sup>40</sup>. En 1676 se dieron «recelos de invasión de franceses»<sup>41</sup>. Carecemos de noticias de otros posibles ataques.

2. **Epidemias.**

Vicens Vives afirma que según «las investigaciones llevadas a cabo por E. Giralt y J. Nadal han logrado rehacer el cuadro completo de las grandes pestes castellanas del Seiscientos: 1589-1591, 1629-1631, 1650-54, 1694»<sup>42</sup>. Ninguna de estas epidemias ha podido ser recogida por el «documento base», en el caso de que en las Islas Canarias se desarrollasen.

<sup>39</sup> Viera y Clavijo, José: *Noticias de Historia General de las Islas Canarias. Obra citada* Tomo III, pág. 56.

<sup>40</sup> Roldán, Roberto: *El hambre en Fuerteventura*. Enciclopedia Canaria. Aula de Cultura de Tenerife. 1968, pág. 10.

<sup>41</sup> Viera y Clavijo, José: *Noticias de Historia General de las Islas Canarias. Obra citada* Tomo III, pág. 313.

<sup>42</sup> Vicens Vives, J : *obra citada*, pág. 379.

A través de los anexos número 6 sobre tasas de mortalidad, y número 8 sobre crecimiento vegetativo, podemos concluir que en 1684 se dio en general en todas las Islas una mortalidad más acentuada, especialmente en las de Lanzarote, Fuerteventura, Gomera e Hierro y en 1681 en Tenerife y Gran Canaria. Si comparamos estos datos con la evolución de la población total de cada una y de todas las Islas y el anexo número 14, sobre saldos de excedentes, veremos que los cuatro anexos coinciden y nos dan para 1684 un año de elevada mortalidad, con algunos de los índices más bajos de crecimiento vegetativo y los más altos de emigración, lo que da como consecuencia una fuerte depresión en la población total y parcial de las Islas. Algo semejante ocurre en 1681 en Tenerife y Gran Canaria, en 1680 en Fuerteventura y La Palma y en 1683 en Gomera, Lanzarote e Hierro.

¿Estos aumentos de mortalidad, especialmente en 1684, obedecieron a alguna epidemia que se desarrolló en las Islas? No podemos contestar, no hemos hallado ninguna referencia sobre tales epidemias; sí, en cambio, de hambres por estos años que pudieron ser la causa real de tales índices.

### 3. Hambres.

Viera y Clavijo nos proporciona noticias sobre diferentes épocas de hambre y penuria en las Islas:

1676: «Llegó a Tenerife (el Obispo don Bartolomé García Jiménez) que había sufrido una terrible falta de granos»<sup>43</sup>.

1675-76: «Dos embarcaciones de moros atacaban la Gomera y La Palma», y más adelante habla de la «gran penuria de aquel año»<sup>44</sup>.

1680: «Año fatal en que tuvieron las Islas nueva campaña contra su gran enemigo la langosta. Fue preciso hacerle la guerra. Tocábanse los tambores en los pueblos: despachábanse espías

<sup>43</sup> Viera y Clavijo, José: *Noticias de Historia General de las Islas Canarias Obra citada*, tomo IV, pág. 134

<sup>44</sup> Viera y Clavijo, José: *Noticias de Historia General de las Islas Canarias. Obra citada*. Tomo III, pág. 56.

y batidores; matábase infinita, pero no veían que era imposible exterminarla.»<sup>45</sup>.

1683 y 1684: «Elogiábale (al Capitán General don Félix Nieto de Silva) de la singular vigilancia con que había prevenido la miseria común de 1683 y 1684»<sup>46</sup>.

Por el estudio de Roberto Roldán sobre el hambre de Fuerteventura<sup>47</sup>, conocemos el desarrollo de ésta en dicha isla:

Los años 1650, 1651 y 1652 fueron totalmente estériles, sin lluvias ni cosechas. «El 31 de este mes el grano se ha acabado y el Cabildo reconoce que "es tan grande la miseria que ni aún hierbas se hallan en los caminos para sustentarse". Varias personas han muerto a consecuencia del hambre y en vista de que ya tampoco Lanzarote posee granos...»<sup>48</sup>. En 1653 se recogió una cosecha regular y se superó el hambre.

1662 fue una nueva época de hambre para Fuerteventura, superada dentro del mismo año.

En 1672, Fuerteventura goza de una de las mayores cosechas del siglo. Una gran mejoría se extiende por toda la isla que se encargará de aminorar la sequía que comienza de nuevo en 1674 y 1675, años estériles y sin lluvias. La situación empeora a comienzos de 1676, en que «a la falta de granos se une la carencia de dinero para comprarlos. Muchas personas hay ya en la isla en trance de perecer de hambre»<sup>49</sup>, por lo que comienza la evacuación de las gentes, cayendo en manos de los piratas africanos una embarcación con treinta y cinco personas. A últimos de este año llueve y se obtiene buena cosecha. Se inauguran después unos años de relativa tranquilidad.

En 1683 cambia de nuevo la situación, un año difícilísimo, el último, quizá, de aquel siglo xvii<sup>50</sup>.

Uniéndolas ambas series de noticias podemos concluir que fue-

<sup>45</sup> Viera y Clavijo, José: *Noticias de Historia General de las Islas Canarias. Obra citada*. Tomo III, pág. 318.

<sup>46</sup> Viera y Clavijo, José: *Noticias de Historia General de las Islas Canarias. Obra citada*. Tomo II, pág. 323.

<sup>47</sup> Roldán, Roberto: *obra citada*, págs. 8 a la 13.

<sup>48</sup> Roldán, Roberto: *obra citada*, pág. 8.

<sup>49</sup> Roldán, Roberto: *obra citada*, pág. 10.

<sup>50</sup> Roldán, Roberto: *obra citada*, págs. 11 y 12.

ron malos en general para todas las Islas, especialmente para Fuerteventura, los años 1676 y 1683-1684, quizá también el de 1680, al menos en Tenerife, debido a la langosta.

Todas estas noticias quedan recogidas en el «documento base», como ya se indicó en el apartado anterior, especialmente los años 1683-1684 que hemos definido como de mortalidad más acentuada en las islas de Lanzarote, Fuerteventura, Gomera e Hierro. La langosta de 1680 pudo quedar reflejada en el aumento de mortalidad, descenso del crecimiento vegetativo, la relativamente alta emigración y el lógico descenso de población total que encontramos en Tenerife y Gran Canaria.

Hay en cambio una noticia que no concuerda con el «documento base». Según Roldán, durante el año 1683 la isla de Fuerteventura se habría quedado poco menos que desierta: «Mientras tanto los vecinos son evacuados a Gran Canaria en grandes cantidades, pues se dice que de 600 familias que había en la isla sólo quedaron 130, hasta el punto de que el Sargento Mayor al ver que ya no le quedan más de 150 hombres aptos para la milicia y manejo de las armas, y ante el temor de una posible invasión enemiga, prohíbe nuevas salidas»<sup>51</sup>. Conforme al «documento base», la gran salida de la población se daría del año 1683 (4.064 habitantes y 892 vecinos) al de 1684 (2.123 habitantes y 468 vecinos). Y en cuanto a no disponer más que de 150 hombres aptos para la milicia, siempre en 1683, no podemos calcularlo con exactitud, pero relacionándolo con las noticias, más completas, que tenemos para 1686 en que había en Fuerteventura 91,27 varones por 100 mujeres, que se distribuían: el 38,29 por 100 de cero a catorce años, el 51,49 por 100 de quince a cincuenta y cinco y el 8,12 por 100 de más de cincuenta y cinco años, tendríamos para Fuerteventura en 1684, 1.012 varones, de los que 521 estarían entre quince y cincuenta y cinco años. Claro es que según las noticias de Roldán: «en agosto de 1683 las autoridades de Gran Canaria deciden reenviar a todo aquel que encuentren sin medios de sustentos»<sup>52</sup>.

<sup>51</sup> Roldán, Roberto: *obra citada*, pág. 12.

<sup>52</sup> Roldán, Roberto: *obra citada*, pág. 12.

#### 4. Erupciones volcánicas.

El día 22 de noviembre de 1676 tuvo lugar en la isla de La Palma la erupción de un volcán que se prolongó hasta el 21 de enero del año siguiente. No hay noticias de que causase desgracia personal alguna.

#### 6. LOS ELEMENTOS DEMOGRÁFICOS FUNDAMENTALES: LA NATALIDAD

##### a) *Los problemas de los censos parroquiales.*

Las dificultades para la utilización de las cifras procedentes de los libros parroquiales son mayores en el caso de querer deducir la natalidad de los bautismos, que en el caso ya estudiado de identificar entierros con defunciones. Una primera observación salta a la vista, ¿solamente se bautizaban los niños recién nacidos? No se puede dar una respuesta categórica. Es claro que en todas partes podía haber bautismos de adultos, sin embargo el mayor o menor número de éstos, o sencillamente su inexistencia, dependía del país o nación y de su situación geográfica y religiosa. En un continente o una de sus partes, con un cristianismo impuesto oficialmente y con el Tribunal de la Inquisición buscando herejes, es más fácil que el número de bautismos de adultos fuera más pequeño o sencillamente no existiera. Pero en unas Islas abiertas al tráfico hacia América y al comercio, con un buen tanto por ciento de esclavos dentro de su población nativa y otros procedentes de Africa, no es extraño que el porcentaje de bautismos de adultos fuese relativamente más alto.

Concediendo, pues, un cierto margen de error y tratando de subsanarlo de algún modo, vamos a emplear los datos de bautizados para hablar de la natalidad en las Islas Canarias de 1676 a 1682.

##### b) *Las tasas de natalidad en las Islas Canarias.*

En el anexo número 7 damos las tasas de bautismos por mil, para cada año y municipio, juntamente con las totales de cada isla y del archipiélago.

Resumiendo hacemos el siguiente cuadro con los años de mayor a menor natalidad:

CUADRO NUM. 9

*Natalidad en las Islas Canarias*

Islas	Mayor natalidad y años		Menor natalidad y años	
	Tenerife . . . . .	47,50	1680	30,46
Gran Canaria . . . . .	50,32	1676	38,75	1683
La Palma . . . . .	40,20	1687	25,39	1681
Gomera . . . . .	50,10	1676	25,40	1686
	36,68	1688		
Hierro . . . . .	51,66	1679	27,19	1682
	41,25	1684		
Fuerteventura . . . . .	57,64	1682	31,64	1686
	46,38	1678		
Lanzarote . . . . .	55,92	1680	31,30	1684
	44,96	1681		
TODAS LAS ISLAS	44,86	1684	32,80	1683

Podemos, pues, aceptar las tasas de 30 a 45 por 1.000 para la natalidad en las Canarias de 1676 a 1688, teniendo en cuenta que en Gran Canaria, Gomera, Lanzarote, Fuerteventura e Hierro, un año en cada una de ellas, pasa la media de las Islas del 50 por 1.000.

Sobre las tasas que se dan para el resto de Europa dice P. Guillaume y J.-P. Poussou: «Au xvi<sup>e</sup> siècle, B. Benassar propose pour les campagnes de la région de Valladolid des taux se tenant entre 35 et 45 par 1 000, et presque toujours très proches de 40 pour 1 000; se chiffre semble être la norme au xvii<sup>e</sup> siècle»<sup>53</sup>.

De esta simple comparación podemos deducir, como en el caso de la mortalidad, pero a la inversa, que las tasas de natalidad en las Islas Canarias son superiores a las del resto de Europa.

Esta situación de elevación de las tasas canarias se mantiene, al menos en La Laguna, casi hasta nuestros días, aunque sin diferir excesivamente de la tasa media nacional, véase el cuadro siguiente:

<sup>53</sup> Guillaume, P., y Poussou, J.-P.: *obra citada*, pág 168

CUADRO NUM. 10

*Comparación de las tasas de natalidad en La Laguna y la media nacional*<sup>54</sup>

Años	La Laguna	Nacionales	Años
1877-78	37,62	36,0	1878
1887-88	40,11	36,0	1887
		36,3	1888
1900-01	32,69	36,8	1900
		34,8	1901
1960-61	19,20	21,6	1960
		21,1	1961

Las tasas obtenidas del «documento base» se pueden considerar como excesivamente altas, ¿podríamos explicar esta anomalía? Ya se ha indicado al comienzo de este apartado. Las cifras utilizadas son de bautismos y no de nacimientos y en aquella época era fácil que se diesen bautismos de adultos.

Para corregir esas tasas demasiado altas se podría haber consultado todos los libros parroquiales, con lo que habríamos obtenido unas cifras más exactas. Como ésta era una tarea excesiva, nos hemos contentado con un muestreo, consultando los libros de una parroquia urbana: Santa Cruz de Tenerife, y otra rural: Tacoronte. En los anexos números 9 y 11, hemos detallado los bautizos de estas dos parroquias. Expresados en tantos por cientos el total de niños y adultos bautizados cada año sería el siguiente:

CUADRO NUM. 11

*Bautismos en Santa Cruz de Tenerife*

	1676	1677	1678	1679	1680	1681	
Total de bautizos	73	76	96	92	94	82	
% de niños	100,0	100,0	93,75	94,56	96,81	90,25	
% de adultos	—	—	6,25	5,44	3,19	9,75	
	1682	1683	1684	1685	1686	1687	1688
Total de bautizos	114	99	70	65	84	65	95
% de niños	86,85	89,90	90,00	98,47	95,24	98,47	98,47
% de adultos	13,15	10,10	10,00	1,53	4,76	1,53	1,53

<sup>54</sup> Las cifras para La Laguna están tomadas de Quirós Linares, Francisco: *obra citada*, pág. 26. Las cifras nacionales están tomadas de Nadal, Jorge: *obra citada*, págs. 130 y 131.

CUADRO NUM. 12  
*Bautismos en Tacoronte*

	1676	1678	1679	1680	1681	1682
Total de bautizos.	96	88	108	116	115	76
% de niños	100,0	98,87	97,23	97,42	100,0	100,0
% de adultos	—	1,13	2,77	2,58	—	—
	1683	1684	1685	1686	1687	1688
Total de bautizos.	118	78	66	128	113	116
% de niños	100,0	100,0	96,97	99,22	98,24	100,0
% de adultos	—	—	3,07	0,78	1,76	—

De este sencillo muestreo podemos concluir que tanto en las parroquias urbanas como en las rurales se bautizaban adultos, menos en las rurales que en las urbanas. No podemos pasar de esta conclusión, pero ello nos permite rebajar todas las tasas de natalidad del 1 al 5 por 1.000, dejándolas así más ajustadas a su posible realidad.

c) *Nacimientos ilegítimos.*

Merece especial atención el estudio de este punto en las Islas Canarias. En los anexos números 9 y 11 exponemos los bautizos en Santa Cruz y Tacoronte, por años y clasificados sociojurídicamente. Además de los hijos legítimos de libres y de esclavos, encontramos: hijos naturales, hijos de padre no conocido, hijos de padres no conocidos, arrojados a la puerta de la Iglesia o de la casa episcopal e hijos de esclava. El tanto por ciento de hijos ilegítimos sobre el total de niños bautizados es el siguiente:

CUADRO NUM 13  
*Hijos legítimos e ilegítimos bautizados en Santa Cruz*

	1676	1677	1678	1679	1680	1681
Total de bautizos	73	76	84	86	81	71
Hijos legítimos	76,72	89,48	86,91	89,54	85,19	97,19
Hijos ilegítimos	23,28	10,52	13,09	10,46	14,81	2,81



(Sigue cuadro núm. 13.)

	1682	1683	1684	1685	1686	1687	1688
Total de bautizos	88	89	63	60	80	64	94
Hijos legítimos . .	96,60	93,26	90,48	93,34	55,00	85,94	86,18
Hijos ilegítimos . .	3,40	6,74	9,52	6,66	45,00	14,06	13,82

## CUADRO NUM 14

*Hijos legítimos e ilegítimos bautizados en Tacoronte*

	1676	1678	1679	1680	1681	1682
Total de bautizos	96	87	95	113	115	76
Hijos legítimos	96,88	91,96	76,95	90,27	94,79	93,43
Hijos ilegítimos . .	3,12	8,04	21,05	9,73	5,21	6,57
	1683	1684	1685	1686	1687	1688
Total de bautizos	118	78	61	118	105	110
Hijos legítimos . .	93,23	98,72	95,32	92,92	94,60	94,83
Hijos ilegítimos . .	6,77	1,28	4,68	7,08	5,40	5,17

En ambos casos hemos enumerado como hijos legítimos los enumerados en los anexos como hijos legítimos de esclavos e hijos de esclavos. Es muy difícil dar unas tasas de hijos ilegítimos, sólo podemos afirmar que se daban, tanto en la ciudad como en el campo; por lo que muestran los cuadros anteriores, más en la ciudad que en el campo.

La existencia de hijos ilegítimos está, por otra parte, confirmada por las Sinodales de los obispos Cámara y Murga, 1629, y Dávila, 1735. Por la primera sabemos de la existencia de estos hijos ilegítimos: «Grave delito y digno de exemplar castigo cometen los señores de esclavas, que usando mal del dominio que en ellas tienen, no sólo las consienten estar amancebadas, pero las exponen a pecar»<sup>55</sup>. Por las segundas sabemos que los señores de esclavas las dejaban en estado en orden a poseer mano de obra económica: «Hemos entendido con bastante pena, dan a entender en sus descuidos, omisiones y malicia, algunos dueños de

<sup>55</sup> Cámara y Murga, Cristóbal: *Sinodales del obispado de las Canarias*, Madrid, 1631, pág. 255, verso.

las esclavas tienen con ellas un modo de hacer ganancias, permitiéndolas, o disimulándolas se hagan fecundas, por el vil interés y valor de la nueva prole, que han de tener, mirando a estas infelices sin más distinción, que si fueran irracionales»<sup>56</sup>.

### 7. LOS MOVIMIENTOS MIGRATORIOS

En el anexo número 14 hemos hallado los saldos de excedentes para cada municipio, isla y para el archipiélago. En caso de inmigración, lo hemos señalado con la cantidad escueta, sin signo alguno. En el caso de emigración, lo indicamos con el signo menos.

Una simple ojeada a dicho anexo nos da idea de una población canaria en continuo movimiento. De un año para otro un núcleo excedente de población emigra para inmigrar al año siguiente y así sucesivamente, ocurriendo esto de manera especial en Tenerife, pero también en la capital y mayores poblaciones de las Islas. Así ocurre en Tenerife: Arico, Chasna (Vilaflor), Güímar, Garachico, Icod, La Laguna, La Orotava, Puerto de la Cruz, Rambla, Realejo de Arriba, Tacoronte y Santa Ursula. En Gran Canaria: Las Palmas, San Lorenzo y Telde. En La Palma: Los Llanos y Santa Cruz. En la Gomera: San Sebastián y Vallehermoso. En Lanzarote: La Villa (de Tegui) y Campos. En general en todas las Islas como lo acusa la suma total.

¿Podemos dar una explicación a estas cifras de modo que quede también confirmado el «documento base» en este aspecto? Bergasa y González Viéitez dan en su obra<sup>57</sup> unas ideas generales de la evolución de la población canaria y sus movimientos migratorios, buscando en esta evolución la clave para explicar la historia económica del archipiélago que «no presenta una línea de crecimiento constante ni uniforme», sino que está marcada «por crisis comerciales, desastres agrícolas, cambios de cultivos básicos y emigraciones muy importantes»<sup>58</sup>.

<sup>56</sup> Dávila y Cárdenas, Manuel: *obra citada*, pág. 379.

<sup>57</sup> Bergasa, Oscar, y González Viéitez, Antonio. *Desarrollo y subdesarrollo en la economía canaria*. Guadiana de Publicaciones, Madrid, 1969

<sup>58</sup> Bergasa, Oscar, y González Viéitez, Antonio. *obra citada*, pág. 29

Siguiendo a estos autores, las líneas generales de la evolución de la población y sus movimientos migratorios serán:

Durante el siglo xvi los conquistadores tuvieron que acudir a la importación de esclavos para poder desarrollar el cultivo de la caña y la producción de azúcar. «Canarias, a todo lo largo de esta centuria, es escenario de un enorme trasiego de gentes de toda condición: buscadores de fortuna con rumbo a América, comerciantes de muchas ciudades europeas, colonizadores típicos, religiosos, hampa, etc.».

«El final del siglo xvii y comienzos del xviii, se caracteriza por las levas, epidemias y fuertes movimientos migratorios»<sup>59</sup>.

Estas afirmaciones de carácter general quedan aclaradas y confirmadas en el anexo número 14 sobre saldos de excedentes de población para los años 1676 a 1688. El «documento base» pues, refleja una realidad cierta: la población de las Islas, especialmente la de Tenerife, se caracterizaba en aquellos años por unos movimientos constantes.

¿Podemos explicar dichos movimientos? Conforme a los anexos 2 y 14 constatamos algunos hechos que contribuyen a su explicación. En primer lugar la población evoluciona en una línea quebrada, nos fijamos especialmente en Tenerife, alcanzando después de doce años un aumento lógico: un 7,60 por 100 en Tenerife y un 12,85 por 100 la totalidad de las Islas. En segundo lugar, en la mayoría de los casos se da el mismo movimiento: 1681 emigración, 1682 inmigración, 1684 emigración. Tercero, en algunos casos dos municipios cercanos se relacionan entre sí en cuanto a la emigración e inmigración, por ejemplo en Tenerife: Garachico e Icod. En Icod en 1679 aparecen 1.309 habitantes más, que al año siguiente se van a ir; pero en 1681 los encontramos en Garachico, que aumenta 2.004 habitantes, que a su vez van a desaparecer en 1684, en que Garachico disminuye en 1.844 habitantes.

Podemos señalar, por otra parte, una serie de causas que explican esos movimientos de población acusados en el anexo 14, en concreto: la situación económica de las Islas en aquel momento, las levas, la salida obligatoria para América y los ataques de la piratería.

<sup>59</sup> Bergasa, Oscar, y González Viéitez, Antonio: *obra citada*, pág 30

a) *La situación económica de las Islas.*

Como ya se explicó, el siglo XVII se identifica en las Canarias con la etapa vitivinícola, que trajo consigo un lento crecimiento económico para Gran Canaria, al arruinarse la industria del azúcar, mientras que pasa la hegemonía económica a la isla de Tenerife, especialmente a sus poblaciones norteñas. Todo esto nos explica cómo es precisamente Tenerife la isla que sufre mayores movimientos migratorios y de esta isla especialmente sus municipios norteños: Garachico, Icod, La Laguna, La Orotava, Matanza, Puerto de la Cruz, Rambla, los dos Realejos, Santa Cruz, Santa Ursula, Tacoronte, y ya en el sur, pero muy relacionado con el norte: Güímar y Candelaria.

b) *Las levas.*

Viera y Clavijo, hablando del nuevo Capitán General que llegó a las Islas el 9 de mayo de 1685, don Francisco Varona, afirma: «Fue la primera estrena de su autoridad una leva de 8 compañías para Flandes, de orden del Conde de Oropesa, que no ignoraba que las armas del Rey siempre habían hallado prontos vengadores en las Canarias, sin reparar quizá que estas repetidas transmigraciones de Isleños ya a Flandes, ya a Extremadura, ya a Cataluña, ya a la América... y las de los cautivos que los moros solían hacer, despoblaban sensiblemente el país, acarreándole la debilidad y la miseria»<sup>60</sup>. Habitualmente, pues, los reyes buscaron en la población canaria componentes para sus ejércitos, dando lugar así a estas salidas más o menos masivas de hombres canarios a Flandes, Extremadura, Cataluña o América, por motivos de guerras.

Durante el siglo XVII tenemos noticias de las siguientes levas:

1639, primera leva efectuada por el visitador don Fernando de Castilla Altamirano y el maestre de campo don Juan de Castilla y Ayuso. Ascendió a mil infantes<sup>61</sup>.

<sup>60</sup> Viera y Clavijo, José. *Noticias de Historia General de las Islas Canarias Obra citada*. Tomo III, pág. 329

<sup>61</sup> Rumeu de Armas, Antonio: *obra citada* Tomo III, segunda parte, página 685

1657, segunda leva, suspendida al fin por Felipe IV <sup>62</sup>.

1662, tercera leva, efectuada por el Capitán General, don Jerónimo de Benavente y Quiñones, comisionado por Felipe IV para levantar un tercio de infantería canaria que lucharía en Extremadura contra los portugueses. El tercio de Canarias marchó a Extremadura y estuvo presente en la batalla de Estremoz <sup>63</sup>.

1662, cuarta leva. Pocos meses después de la leva anterior «se presentó en las Canarias otro hijo ilustre de ellas, don Andrés de Valcárcel, capitán de los tercios de Flandes, ascendido a maestre de campo por Felipe IV y que venía asimismo a levantar un nuevo tercio para aquellas lejanas provincias... El Cabildo se opuso a ello .. y la recluta fracasó» <sup>64</sup>.

1669, quinta leva. «Se presentó en Canarias otro isleño ilustre, don Pedro de Ponce Llerena, quien había recibido ahora de la reina Doña Mariana, la gobernadora, el encargo de reclutar mil hombres con destino a los propios estados de Flandes. Si el maestre de campo Andrés de Valcárcel había fracasado en su misión, Ponce pudo salir airoso de ella, lográndose poner en Flandes no ya una pica, sino mil» <sup>65</sup>.

1680, sexta leva. El Capitán General don Jerónimo Velasco: «también hizo una leva de mil hombres para las Indias» <sup>66</sup>. Mil soldados reclutados en las Canarias que fueron repartidos entre las guarniciones de las plazas fortificadas de América, amenazadas por los «filibusteros».

1684, séptima leva, realizada por el Capitán General, don Félix Nieto de Silva: «Manda el Rey en 1684, hacer una leva en

<sup>62</sup> Rumeu de Armas, Antonio: *obra citada* Tomo III, segunda parte, página 686.

<sup>63</sup> Rumeu de Armas, Antonio: *obra citada* Tomo III, segunda parte, página 687.

<sup>64</sup> Rumeu de Armas, Antonio *obra citada* Tomo III, segunda parte, página 688.

<sup>65</sup> Rumeu de Armas, Antonio *obra citada* Tomo III, segunda parte, página 688.

<sup>66</sup> Viera y Clavijo, José *Noticias de Historia General de las Islas Canarias. Obra citada* Tomo III, pág 318

nuestras Canarias para servir en Flandes»<sup>67</sup>. De esta leva se desconoce el número exacto de soldados reclutados.

1685, octava leva. Ya nos referimos a esta leva al comienzo de este apartado, fue realizada por el Capitán General don Francisco Varona, también para Flandes. El número de soldados reclutados fue de ocho compañías.

Afectan, pues, a los años del «documento base» las levas de 1680, 1684 y 1685, que quedan reflejadas en los descensos de población de Tenerife en 1681 con la salida de 1.108 (el año anterior ya habían salido 1.464) y en 1683-1684 con la salida de 4.158; de Gran Canaria el año 1680 salen 321 habitantes; de la Gomera en 1680, 150, y en 1683, 518; de Lanzarote en 1681, 176, y en 1683, 1.300; de Hierro en 1680, 1.451; de Fuerteventura en 1681, 321, y en 1683, 1.975.

c) *Las salidas obligatorias para América.*

Disfrutaron las Islas Canarias desde los primeros años del siglo XVI licencia para comerciar con América, que tuvo siempre carácter temporal. Como afirma Peraza de Ayala: «La necesidad de atender el abastecimiento de las Indias y la ventaja de hacerlo desde la avanzada castellana más cercana a los nuevos territorios fueron, al parecer, el origen de la licencia... Este motivo de carácter general y el especial de proveer a la isla de Santo Domingo se invocan en la mayoría de las cartas reales correspondientes a las más antiguas permisiones»<sup>68</sup>. Durante el siglo XVII el motivo de la permisión fue otro, no ya el de abastecer a América, «sino que éste se basa en las especiales condiciones en que tiene que desenvolverse la economía canaria... Fue, como dicen Alberti y Chapman, «la pobreza» del Archipiélago el apoyo del

<sup>67</sup> Viera y Clavijo, José: *Noticias de Historia General de las Islas Canarias Obra citada*. Tomo III, pág. 322.

<sup>68</sup> Peraza de Ayala, José. *El régimen comercial de Canarias con las Indias en los siglos XVI, XVII y XVIII*. «Revista de Historia». Universidad de La Laguna, Tenerife. Números 90-91, abril-septiembre de 1950, página 210.

privilegio puesto que por sus medios naturales no disponía de otra producción importante que sus vinos»<sup>69</sup>.

A finales del siglo xvii, la época que nos interesa, la permisión sufre una modificación: «A partir de 1678, la permisión fue condicionada a que de las Islas saliese un determinado número de familias para poblar el Nuevo Mundo»<sup>70</sup>.

Refiriéndonos a este último período, y siguiendo siempre a Peraza de Ayala, encontramos las siguientes concesiones del privilegio de comerciar con América con las condiciones correspondientes.

Hasta 1649 parece que existió una licencia concedida de modo implícito e indefinido. A partir de 1650 «arroja la documentación una prueba indubitada de que el privilegio vuelve a otorgarse como en lo antiguo, de una manera explícita y por un determinado número de años, con los inconvenientes además de tener que gestionar su prórroga para mantenerlo»<sup>71</sup>. Felipe IV, atendiendo a la reclamación de las Islas y por cédula de 16 de mayo de 1650, concede una nueva permisión por un período de seis años, con el desagrado de Sevilla, que veía en el comercio de las Canarias la ocasión de repetidas infracciones en el tráfico «con un comercio ilícito universal, introducido por naturales y extranjeros que arribaban a las Islas a pesar de las advertencias y amonestaciones de la Corona»<sup>72</sup>. Finalmente, después de arduos trabajos, el 18 de julio de 1657, se dicta cédula real, «mediante la cual es otorgada la licencia en análogos términos a los anteriores, por tres años, y se aumentan de setecientos a mil el número de toneladas que podían cargarse, por más que el país había pedido reiteradamente quince mil y que se le permitiese comerciar los retornos con los extranjeros»<sup>73</sup>.

<sup>69</sup> Peraza de Ayala, José: *artículo citado*. «Revista de Historia». Universidad de La Laguna. Número 92, octubre-diciembre de 1950, pág. 339.

<sup>70</sup> Peraza de Ayala, José: *artículo citado*. «Revista de Historia». Universidad de La Laguna Número 92, 1950, pág. 340.

<sup>71</sup> Peraza de Ayala, José: *artículo citado*. «Revista de Historia». Universidad de La Laguna. Número 92, 1950, pág. 340.

<sup>72</sup> Peraza de Ayala, José: *artículo citado*. «Revista de Historia». Universidad de La Laguna. Número 90, 1950, pág. 343.

<sup>73</sup> Peraza de Ayala, José: *artículo citado*. «Revista de Historia» Universidad de La Laguna. Número 90, 1950, pág. 346

Siguen a la concesión anterior, «las del 28 de mayo de 1664 por seis años, contados desde el 3 de septiembre del anterior; las del 2 de noviembre de 1669, 1 de diciembre de 1671 y 31 de diciembre de 1673, que fueron por dos años; la del 25 de abril de 1678, por cuatro, y la del 19 de mayo de 1682, por otros cuatro . Estas licencias eran para seiscientas toneladas»<sup>74</sup>.

Estas concesiones no se hicieron sin ciertos gravámenes, sólo nos interesa resaltar el de la obligación de enviar un determinado número de familias para poblar el Nuevo Mundo. Afirma Peraza de Ayala: «Las reiteradas sugerencias del país con el fin de que se le autorizase un envío periódico de familias a las Indias, y, de otro lado, la ventaja que esto ofrecía a la Corona como medio de atender a la población de algunos territorios americanos, donde la necesidad de brazos reclamaba en forma apremiante una adecuada solución, trajeron, como consecuencias, que, en virtud de la real cédula de 25 de abril de 1678, se dispusiese, a título de concierto, que las seiscientas toneladas que por la misma se conceden a Canarias fuesen con la calidad de embarcar al Nuevo Mundo y destinadas a la provincia que se ordenase cinco familias por cada cien de dichas unidades, gravamen que acompaña a la permisión isleña en sus prórrogas sucesivas»<sup>75</sup>.

Morales Padrón completa los anteriores datos dándonos a conocer que de las 600 toneladas concedidas en 1678, 300 embarcaría Tenerife, 200 La Palma y 100 Gran Canaria. Finalmente, en 1688 se concedió un nuevo permiso por ocho años subiendo el número de toneladas a 1.000 y manteniendo el gravamen del envío de cinco familias de pobladores por cada 100 toneladas<sup>76</sup>.

De todas estas noticias venimos a saber que las Canarias gozaron del permiso de comerciar con América ininterrumpidamente y a través de cuatro concesiones, desde septiembre de 1663 (concedido en mayo de 1664), hasta el 31 de diciembre de 1675.

<sup>74</sup> Peraza de Ayala, José: *artículo citado*. «Revista de Historia». Universidad de La Laguna. Número 90, pág. 347.

<sup>75</sup> Peraza de Ayala, José: *artículo citado*. «Revista de Historia». Universidad de La Laguna. Número 90, pág. 370.

<sup>76</sup> Morales Padrón, Francisco: *El Comercio Canario-Americano (siglos XVI, XVII y XVIII)*. Sevilla, 1955, págs. 191 y 197.



Pasan después dos años y tres meses sin concesión, para de nuevo hacerlo el 25 de abril de 1678, manteniéndose hasta mayo de 1686. En la concesión de 1678 de seiscientas toneladas, se une la obligación de enviar cinco familias por cada cien toneladas. Si, por otra parte, sabemos que las seiscientas toneladas se repartían: 300 Tenerife, 200 La Palma y 100 Gran Canaria, y por el anexo número 3 podemos afirmar que el término medio de composición de las familias era de 4,50, se concluye que cada vez que salían las seiscientas toneladas para América, partirían 68 personas de Tenerife, 45 de La Palma y 22 de Gran Canaria, en total 135 personas. De 1678 a 1686 y en dos periodos de cuatro años, ocurriría esta salida en dos ocasiones.

d) *La piratería.*

Como ya estudiamos al hablar de la mortalidad, conocemos los ataques que periódicamente infligían a las Islas los piratas, especialmente moros; ataques de los que conocemos el de 1675-76 a las islas de Gomera, La Palma<sup>77</sup> y Fuerteventura, donde «los piratas africanos que merodeaban por los alrededores y que lo gran llevarse cautiva una embarcación con treinta y cinco personas apresadas en punta de Jandía»<sup>78</sup>.

Sin duda estos piratas asaltarían en más de una ocasión a las poblaciones costeras, obligándolas a desplazarse hacia lugares más resguardados, produciendo así otros movimientos migratorios.

## 8. ALGUNOS ASPECTOS DE LA ESTRUCTURA DE LA POBLACIÓN

a) *Esclavos.*

Sobre la existencia de esclavos en las Canarias durante el siglo xvii y en la primera mitad del siglo xviii, no hay duda alguna. Las Sinodales de 1629 y de 1735, ya citadas, nos dan prueba de ello. Las dos nos hablan de «los señores de esclavas», las

<sup>77</sup> Viera y Clavijo, José: *Noticias de Historia General de las Islas Canarias. Obra citada.* Tomo III, pág. 56.

<sup>78</sup> Roldán, Roberto: *obra citada*, pág. 10.

segundas, más explícitas, hablan del aumento de la esclavitud, ya que los señores dejan encinta a sus esclavas, en orden a la obtención de un mayor número de brazos <sup>79</sup>.

Los anexos números 9 al 12, donde hemos detallado los bautismos y entierros de Santa Cruz y Tacoronte de 1676 a 1688, nos dejan clara constancia de la existencia de esclavos en ambas parroquias. Con sus datos hemos elaborado los siguientes cuadros:

CUADRO NUM. 15

*Esclavos y Libres bautizados en Santa Cruz de Tenerife*

	1676	1677	1678	1679	1680	1681
Total de bautismos	73	76	96	92	94	82
Adultos . . .	—	—	5,50	5,43	3,19	9,75
Esclavos niños	12,32	5,26	12,20	4,34	13,82	3,65
TOTAL	12,32	5,26	17,70	9,77	17,01	13,40
Libres .	87,68	94,74	82,30	90,23	82,99	86,60

	1682	1683	1684	1685	1686	1687	1688
Total de bautismos	114	99	70	65	84	65	95
Adultos . . .	13,15	10,10	8,57	1,53	4,76	1,53	1,05
Esclavos niños	9,64	4,04	6,15	6,15	38,09	6,15	4,21
TOTAL	22,79	14,14	14,72	7,68	42,85	7,68	5,26
Libres .	77,21	85,86	85,28	92,32	57,15	92,32	94,74

CUADRO NUM. 16

*Esclavos y Libres bautizados en Tacoronte*

	1676	1678	1679	1680	1681	1682
Total de bautismos	96	88	108	116	115	76
Adultos . . .	—	1,13	2,77	2,58	—	—
Esclavos niños	1,04	1,13	—	4,31	2,60	3,94
TOTAL	1,04	2,26	2,77	6,89	2,60	3,94
Libres	98,96	97,74	97,23	93,11	97,40	96,06

<sup>79</sup> Véase Cámara y Murga, Cristóbal: *obra citada*, pág. 255, verso, y Dávila y Cárdenas, Manuel: *obra citada*, pág. 379.

(Sigue cuadro núm. 16.)

	1683	1684	1685	1686	1687	1688
Total de bautismos	118	78	66	128	113	116
Adultos . . .	—	—	3,03	0,78	1,76	—
Esclavos niños	1,69	—	—	2,34	1,76	3,44
<b>TOTAL</b>	<b>1,69</b>	<b>—</b>	<b>3,03</b>	<b>3,12</b>	<b>3,52</b>	<b>3,44</b>
Libres . . . .	98,31	100,0	96,97	96,88	96,48	96,56

Es muy difícil calcular, desde estos datos, la población esclava existente en las Islas, nos permite, sin embargo, confirmar su presencia, tanto en la ciudad como en el campo, incluso los poseía la Iglesia; como se indica en el anexo número 11, uno de los adultos de 1679 en Santa Cruz lo era «del padre fray Jacinto de aquí». El esclavo de 1680, también en Santa Cruz, «sirve en el convento de San Francisco».

b) *Negros.*

Desde los años inmediatos a la conquista, los conquistadores, poco numerosos en el siglo xv, tuvieron que acudir a la importación de esclavos para poder desarrollar el cultivo de la caña y la producción de azúcar<sup>80</sup>. Esta presencia e importación de negros continuaba aún durante el siglo xvii. En los anexos números 9 al 12 en relación con los bautismos y entierros de Santa Cruz y Tacoronte, encontramos esclavos negros adultos bautizados residentes ya en Tenerife y esclavos negros adultos y niños venidos de fuera, así los cuatro negritos esclavos y uno de los dos esclavos negros adultos de 1678 de Santa Cruz «eran de los que vinieron de fuera». En Tacoronte, uno de los dos esclavos adultos de 1685 era una negra nacida en Guinea, y el esclavo adulto de 1686 había nacido en Cabo Verde.

c) *La «sex ratio».*

Conforme al anexo número 3 y refiriéndonos a los totales de cada una de las Islas, en todas ellas, a excepción de Lanzarote

<sup>80</sup> Bergasa, Oscar, y González Viéitez, Antonio: *obra citada*, pág. 30.

para los dos primeros años de los tres que tenemos noticias, es clara la disimetría de los sexos, teniendo su índice más bajo en Hierro en 1688, 68,38. La media de los tres años en cada una de las Islas es: Tenerife, 89; en Gran Canaria, 90,16; en La Palma, 78; en la Gomera, 97,88; en Hierro, 77,66; en Fuerteventura, 111,16, y en Lanzarote, 112,16. La media de todos los años y de todas las Islas estaría en torno a los 90, pero no es válida, pues la población total de cada isla es muy diferente.

Esta situación de notable mayoría de mujeres sobre hombres continuaba en 1735. En las Sinodales de dicho año se dice al hablar de la ciudad de Las Palmas: «Tiene según el padrón de este presente año mil ochocientos noventa y cuatro vecinos, pero el mayor número de mujeres, lo que es regular en todas las Islas»<sup>81</sup>. A mediados del siglo XIX la situación continuaba siendo similar: «El rasgo más aparente en la pirámide de 1860 es la marcada disimetría de los sexos; la *sex ratio* es de sólo 80,8», afirma Quirós Linares refiriéndose a la ciudad de La Laguna<sup>82</sup>.

Para los años del «documento base» encontramos explicaciones lógicas para esta situación, especialmente las continuas levas y los ataques de la piratería se llevarían de las Islas a los hombres.

#### d) *Las pirámides de edades.*

Pocos datos tenemos sobre esta cuestión, sólo para tres años de 1686 a 1688 y exclusivamente para los varones. Las cifras que poseemos comprenden tres grandes grupos de edades: de cero a catorce o a diecisiete; de quince a cincuenta y cinco o de dieciocho a sesenta; más de cincuenta y cinco o más de sesenta.

En general el grupo central de quince a cincuenta y cinco, o de dieciocho a sesenta, es el más amplio, rondando el 50 por 100, de cero a catorce o a diecisiete está sobre el 40 por 100, los mayores de cincuenta y cinco o de sesenta años se encuentran en torno al 6 por 100.

<sup>81</sup> Dávila y Cárdenas, Manuel. *obra citada*, pág. 490.

<sup>82</sup> Quirós Linares, Francisco: *obra citada*, pág. 51

e) *La composición media de individuos por familia.*

Conforme al anexo número 3, la composición media de individuos por familia se encuentra en torno al 4,50 en la totalidad de las Islas y de los años del «documento base».

Resumiendo, las cifras mayores y menores para cada isla a lo largo de los doce años del «documento base» fueron:

CUADRO NUM 17

*Composición media de individuos por familia*

Islas	Menor número y años		Mayor número y años	
Tenerife . .	4,28	1680	4,46	1676
Gran Canaria . .	4,27	1688	4,60	1678
La Palma . .	3,96	1686	4,29	1682
Gomera . .	4,14	1678	4,65	1680
Hierro . .	3,83	1681	4,31	1688
Fuerteventura . .	4,10	1682	4,85	1676
Lanzarote . .	3,84	1680	4,75	1676

f) *La densidad de población.*

Es muy difícil obtener unos datos precisos sobre la densidad de población de las Islas Canarias en los años de 1676 a 1688, aún lo es en la actualidad, debido a que su población está distribuida con muy poca uniformidad. Para estudiar esta cuestión hemos confeccionado los anexos 17 y 18 y una colección de siete mapas, uno para cada isla.

En el anexo 17 hemos enumerado los municipios actuales y su extensión en kilómetros cuadrados<sup>83</sup> y, basada en ellos, una lista de las parroquias enumeradas en el «documento base» con su extensión correspondiente en kilómetros cuadrados. Finalmente, con estos datos y con los mapas hemos hecho una última serie de datos en torno a la «extensión aproximada de la zona habitada».

<sup>83</sup> Los datos referentes a municipios actuales y su extensión en kilómetros cuadrados, han sido tomados, respectivamente, de *Reseña Estadística de la provincia de Tenerife*, Madrid, 1959, y *Reseña Estadística de la provincia de Las Palmas*, Presidencia del Gobierno, I. N. E., Madrid, 1956.

En el anexo 18 damos la densidad de población de cada una de las parroquias de las diferentes Islas conforme al censo de 1676 y 1688, primero y último del «documento base», y en relación con la extensión total de la parroquia y la extensión aproximada de la zona habitada.

En los mapas hemos señalado las parroquias con sus barrios conforme al «documento base», a la descripción que de ellas dan las Sinodales de 1737 y a los límites de los actuales municipios. En los de Tenerife, La Palma y Gomera hemos señalado las curvas de nivel de 200 a 1.600 metros, que nos permiten determinar en altura la superficie habitada.

Del estudio de anejos y mapas sacamos las siguientes conclusiones sobre densidad de población, que por ser diferente en cada isla, las estudiamos en particular.

#### 1) Densidad de población en Tenerife.

En general se puede afirmar que la zona habitada está por debajo de los 800 metros, por lo que todo el centro de la isla, en una extensión de 600 a 700 kilómetros cuadrados estaba deshabitado. Solamente las parroquias de Adeje, Santiago, Tanque y parte de la de Icod, su población llegaba hasta cerca de los 1.200 metros. En la parroquia de Vilaflor se aproximaba a los 1.600 metros.

Por otra parte, en el sur, la franja habitada no llega de los 800 metros a la costa como sucede en el norte, sino que se encuentra en Santiago entre los 1.200 y 400 metros; en Adeje entre 1.200 y 200; en Vilaflor entre los 1.600 y 200; en Granadilla entre 800 y 200; en Arico entre 800 y 400, en Güímar entre 400 y 200 y en Candelaria entre 800 y 200.

La zona habitada de la península de Anaga: Santa Cruz y Taganana, estaba entre los 400 y la costa.

El desnivel de densidad de población entre la zona norte y la zona sur de la isla era acusadísimo.

CUADRO NUM. 18

*Densidad de población en Tenerife*

	Extensión total de la zona	Extensión de la zona habitada	1676 Media de habitantes en la extensión total
Zona Norte	956,09	523,15	43,76
Zona Sur	972,81	602,01	6,53
TOTAL DE LA ISLA	1.928,90	1 125,16	24,98
	1676 Media de habitantes en la zona estimada habitada	1688 Media de habitantes en la extensión total	1688 Media de habitantes en la zona estimada habitada
Zona Norte	79,98	45,06	82,36
Zona Sur	10,55	8,71	14,08
TOTAL DE LA ISLA	42,83	26,88	46,09

**2) La densidad de población en Gran Canaria.**

Para esta isla poco nos dicen las curvas de nivel, la distribución de la población se encuentra en torno a otras dos motivaciones: zona norte y zona sur y en ésta la población no se encuentra, por lo general, en los niveles bajos sino en los altos, en los que había mayor abundancia de agua. La media de densidad de población en la extensión total de la isla en 1676 es de 11,20 y en 1688 de 14,45. La media de densidad de población en la zona estimada como habitada es en 1676 de 19,63 y en 1688 de 25,41.

**3) La densidad de población en La Palma.**

Al igual que en Tenerife la población se encuentra en la zona costera, quedando el centro deshabitado.

La población se encontraba entre los 400 metros y la costa en las parroquias de Suaces y San Andrés, Puntallana, Santa Cruz, Nieves, Breña Alta, Breña Baja y Mazo. Entre los 800 metros y la costa en todos los demás. La media de densidad de población en la extensión total de la isla es de 20,10 en 1676 y de 21,65 en 1688. La media de densidad de población en la zona estimada como habitada en toda la isla es de 61,62 en 1676 y de 66,38 en 1688.

**4) La densidad de población en La Gomera.**

También en esta isla las curvas de nivel sirven para localizarla, se encuentra por debajo de los 400 metros. La media de densidad de población en la totalidad de la isla en 1676 es de 11,97 y en 1688 de 13,19. La media de densidad de población para la superficie estimada como habitada es en 1676 de 42,31 y en 1688 de 46,61.

**5) La densidad de población en Hierro.**

La población de esta pequeña isla se agrupaba en zona norte. La media de densidad de población en la totalidad de la isla en 1676 es de 13,02 y en 1688 de 15,00. La media de densidad de población para la superficie estimada como habitada es en 1676 de 26,04 y en 1688 de 30,00.

**6) La densidad de población en las islas Fuerteventura y Lanzarote.**

La población de estas dos islas, especialmente en la de Fuerteventura, de 1.658 kilómetros cuadrados de extensión, es muy escasa y se encuentra repartida entre la totalidad de las islas. Las medias de densidad de población para estas dos islas son:

CUADRO NUM. 19

*Densidad de población en Fuerteventura y Lanzarote*

	1676 Media de habitantes en la extensión total	1676 Media de habitantes en zona estimada habitada	1688 Media de habitantes en la extensión total	1688 Media de habitantes en zona estimada habitada
Lanzarote . .	4,27	6,05	5,56	8,33
Fuerteventura ..	1,99	—	2,35	—

**CONCLUSIÓN**

Resumiendo en pocas líneas todo lo que llevamos dicho, hemos de comenzar por reconocer la importancia del hallazgo del «documento base», que nos proporciona unos datos muy completos



sobre la población canaria para la segunda mitad del siglo xvii, época para la que no conocemos se hayan encontrado hasta el presente otros datos similares, no sólo sobre las Islas Canarias, sino aun sobre España en general.

Estudiando esta población canaria, sabemos que de 1676 a 1688 crece en un 12,85 por 100, pasando su población total de 93.108 habitantes en 1676 a 105.375 en 1688, a pesar de los años de mortandad, hambres, levas y ataques de piratería que sufrieron las Islas.

La isla más poblada es la de Tenerife, lógico por otra parte, debido a su mayor extensión, mayormente explicable en esta época, etapa vitivinícola de la economía canaria, especialmente beneficiosa para Tenerife y de ella para sus poblaciones norteñas.

Las tasas de mortalidad de las Islas Canarias en los años de nuestro estudio son menores que las que se asignan para España en general y para otros países más al norte. Las Canarias se encuentran entre el 19 y 30 por 1.000, mientras que para Europa se dan las del 28 y 38 por 1.000. De la mortalidad infantil es poco lo que hemos podido saber. Conocemos, en cambio, que se trata de una mortalidad estacionaria, correspondiendo los meses de mayor mortalidad a los de mayores fríos, que en las Canarias no comienzan, a veces, hasta el mes de enero. Entre los diferentes factores que pudieron causar crisis demográficas hay que señalar de manera especial a los grandes períodos de hambre por estos años en Fuerteventura, Lanzarote, Gomera e Hierro y que pudieron azotar en algún año, 1680, por ejemplo, a Tenerife y Gran Canaria.

Las tasas de natalidad han sido más difíciles de hallar debido a la imposibilidad de identificar bautizos (y de ellos son los datos que poseemos) y nacimientos. Estas tasas son altas en relación con las de España o Europa. Para las Canarias se encuentran entre el 30 y el 45 por 1.000, obteniendo en cinco islas un año que pasa del 50 por 1.000. Para el resto de Europa se calcula en torno a los 40 por 1.000 durante el siglo xvii. Si rebajamos de un 1 a un 5 por 1.000 las tasas de Canarias, debido a que en ellas se daban, como lo hemos demostrado, un cierto número de bautismos de adultos, las tasas canarias se parecerán más a las del

resto de Europa, aunque siempre algo más altas. Relativamente elevado es el número de nacimientos ilegítimos.

Los movimientos migratorios merecen especial atención en las Canarias, sus habitantes se encontraban en continuo movimiento. La especial situación económica de cada una de las islas, las levadas tan repetidas en la segunda mitad del siglo XVII, las salidas obligatorias para América impuestas por el Rey, al mismo tiempo que concedía a las Canarias permiso para continuar comerciando con América, y la piratería, fueron las causas de estos continuos movimientos de la población, que evoluciona, consecuentemente, en una línea quebrada con diferencias notables de un año para otro.

Finalmente, en cuanto a la estructura de la población, descubrimos un elevado número de esclavos, muchos habidos por el procedimiento de dejar en cinta los señores a sus esclavas, permitiéndoles este procedimiento disponer de numerosa y económica mano de obra. Algunos de estos esclavos son negros, nacidos en Tenerife o traídos del África negra.

Predominan las mujeres sobre los hombres en una *sex ratio* que tiene su menor índice en Hierro: 68,38, siendo la media de todas las Islas: 90.

Para tres años, de 1686 a 1688, conocemos los tres grandes grupos de edades de varones, el más numeroso de quince a cincuenta y cinco o de dieciocho a sesenta años, el 50 por 100; de cero a catorce o a diecisiete, el 46 por 100, y el 6 por 100 para los mayores de cincuenta y cinco o de sesenta años.

La composición media de individuos por familia se encuentra en torno al 4,50.

En cuanto a la localización geográfica de la población: en Tenerife, La Palma y Gomera se encontraba por debajo de los 800 metros de altura. En Tenerife, Gran Canaria, La Palma e Hierro había una diferencia notable entre la densidad de la zona norte y de la zona sur. La población en Lanzarote y especialmente en Fuerteventura era escasa. La zona más poblada, en cambio, era la zona norte de la isla de Tenerife. Todos estos datos están perfectamente de acuerdo con la situación económica de las Islas en aquellos años.

A N E X  
Número de habitantes po

## TENERIFE

Municipios	1676	1678	1679	1680
Adeje . . . . .	747	766	728	666
Arco . . . . .	506	762	864	893
Buenavista . . . . .	2.205	2.286	1.704	1.728
Chasna (Vilafior) . . . . .	2.101	2.188	2.150	2.320
Daute . . . . .	341	251	351	343
Garachico . . . . .	3.025	3.198	2.978	3.068
Granadilla . . . . .	927	840	937	966
Guancha . . . . .	510	380	498	561
Guímar y Candelaria . . . . .	2.073	2.247	2.230	2.296
Icod . . . . .	3.006	2.497	2.782	4.129
La Laguna . . . . .	6.683	6.480	6.495	6.450
La Orotava . . . . .	5.782	6.630	6.759	6.867
Puerto (Orotava) . . . . .	2.085	2.470	2.442	2.577
Matanza . . . . .	990	1.008	941	972
Rambra . . . . .	686	842	978	960
Realejo de Abajo . . . . .	1.956	2.005	2.137	1.795
Realejo de Arriba . . . . .	1.706	1.661	1.678	1.588
Santa Cruz . . . . .	2.334	2.402	2.368	2.453
Santa Ursula . . . . .	1.280	1.173	1.243	1.271
Santiago . . . . .	—	—	932	951
Sauzal . . . . .	1.237	1.185	1.212	1.198
Silos . . . . .	1.136	1.014	1.051	1.023
Tacoronte . . . . .	2.688	2.786	2.781	2.758
Taganana . . . . .	874	853	682	815
Tanque . . . . .	1.186	1.159	1.120	1.128
Tegueste-Tejuna . . . . .	983	892	905	985
Victoria . . . . .	1.153	1.155	1.166	1.193
<b>TOTALES . . . . .</b>	<b>48.200</b>	<b>49.130</b>	<b>50.112</b>	<b>51.954</b>

## GRAN CANARIA

Municipios	1676	1678	1679	1680
Agate . . . . .	327	492	405	388
Agüimes . . . . .	1.253	1.143	1.543	1.583
Arucas . . . . .	1.235	—	1.279	1.288
Firgas . . . . .	—	—	—	—
Galdar . . . . .	567	887	874	879
Guía . . . . .	1.758	1.772	1.745	1.777
Moya . . . . .	509	520	500	525
Las Palmas . . . . .	5.224	6.147	6.270	5.916
San Lorenzo . . . . .	—	—	—	750
Tejeda . . . . .	589	652	717	707
Teide . . . . .	1.748	4.520	2.043	2.102
Teror . . . . .	1.497	1.656	1.639	1.485
Trajana . . . . .	736	976	1.001	995
Vega . . . . .	1.724	1.696	1.714	1.768
<b>TOTALES . . . . .</b>	<b>17.167</b>	<b>20.458</b>	<b>19.730</b>	<b>20.163</b>

## NUM. 1

## parroquias e islas. 1676 a 1688.

1681	1682	1683	1684	1686	1687	1688
735	673	668	753	747	759	747
919	605	785	886	954	1.016	1.034
1.664	1.710	1.503	1.486	1.520	1.548	1.591
2.360	2.308	1.685	2.153	2.245	2.439	2.396
352	367	360	378	387	381	365
2.915	4.902	4.819	2.992	3.241	3.003	3.081
967	844	801	856	910	956	949
509	744	681	606	637	658	609
2.315	1.836	2.684	1.909	2.258	2.367	2.353
2.886	2.942	2.978	2.941	2.850	3.000	3.018
6.858	6.706	7.436	6.531	6.487	6.594	6.994
7.098	6.749	7.577	7.003	6.645	6.710	6.549
2.613	2.512	2.794	2.329	2.515	2.460	2.678
1.014	1.105	780	1.105	1.029	980	1.031
1.093	696	1.050	990	973	1.026	1.056
1.755	1.722	1.780	1.773	1.733	1.699	1.692
1.710	1.184	1.782	1.714	1.657	1.816	1.857
2.422	2.341	2.419	2.227	2.232	2.104	2.491
1.476	1.338	1.227	1.151	1.167	1.159	1.257
958	884	829	849	957	969	998
1.191	1.209	1.154	1.061	1.126	1.109	1.133
975	947	918	959	942	964	982
2.732	2.617	2.280	2.560	2.756	2.750	2.879
792	787	798	778	862	842	867
1.162	1.127	1.078	1.017	1.057	1.090	1.120
901	942	895	859	943	959	975
1.200	1.233	1.123	1.171	1.161	1.136	1.165
<b>51.572</b>	<b>51.030</b>	<b>52.884</b>	<b>49.040</b>	<b>49.991</b>	<b>50.494</b>	<b>51.867</b>

1681	1682	1683	1684	1686	1687	1688
377	448	425	435	451	453	470
1.605	1.664	1.738	1.764	1.775	1.783	1.806
1.227	1.279	1.369	1.376	—	1.316	1.326
—	—	—	—	1.363	—	—
905	963	993	957	1.021	979	1.000
1.775	1.832	1.745	1.929	1.912	1.662	1.866
458	516	574	623	616	616	661
6.137	6.020	6.422	6.254	6.322	6.092	6.114
570	719	674	800	829	837	853
745	781	818	889	867	885	917
2.105	2.374	2.669	2.328	2.163	2.200	2.265
1.500	1.569	1.651	1.789	1.641	1.623	1.582
1.039	1.085	1.114	1.156	1.237	1.246	1.222
1.843	1.909	1.920	2.129	2.056	2.072	2.072
<b>20.286</b>	<b>21.159</b>	<b>22.112</b>	<b>22.429</b>	<b>22.253</b>	<b>21.764</b>	<b>22.154</b>

## L A P A L M A

Municipios	1676	1678	1679	1680	1681	1682	1683	1684	1686	1687	1688
Barlovento . . . . .	836	858	889	860	825	824	—	783	746	846	853
Breña Alta . . . . .	792	862	876	887	909	845	—	894	853	886	919
Breña Baja . . . . .	699	885	698	710	720	757	—	820	—	748	810
Garafia . . . . .	805	796	810	811	800	806	—	775	793	784	800
Llanos . . . . .	2.047	2.379	2.389	2.338	2.497	2.295	2.316	2.731	2.340	2.341	2.527
Mazo . . . . .	1.028	990	1.000	1.027	1.047	1.030	—	1.068	1.073	1.060	1.074
Nieves . . . . .	116	155	174	151	171	159	180	171	180	202	181
Puntagorda . . . . .	449	413	415	398	414	395	—	389	380	401	401
Puntallana . . . . .	914	912	895	892	884	889	894	864	885	915	938
San Andrés . . . . .	551	—	—	—	1.140	—	—	—	—	—	—
Sauces . . . . .	570	1.174	1.160	562	—	1.133	—	1.198	1.190	1.211	1.198
Santa Cruz . . . . .	3.432	3.432	3.119	3.411	3.410	3.876	3.670	3.706	3.672	3.633	3.635
Tijarafe . . . . .	1.076	1.036	1.055	1.029	1.044	—	1.000	1.007	998	1.001	1.006
<b>TOTALES . . . . .</b>	<b>13.315</b>	<b>13.892</b>	<b>13.480</b>	<b>13.076</b>	<b>13.861</b>	<b>13.069</b>	<b>13.903</b>	<b>14.406</b>	<b>13.110</b>	<b>14.028</b>	<b>14.342</b>

## G O M E R A

Municipios	1676	1678	1679	1680	1681	1682	1683	1684	1686	1687	1688
Alajeró . . . . .	399	474	—	492	455	453	410	412	454	455	453
Chpude . . . . .	575	531	531	530	518	590	518	545	550	520	531
Herdúne . . . . .	233	—	—	—	—	—	—	—	—	—	—
Hermigua . . . . .	1.218	1.300	1.341	1.350	1.344	1.322	1.378	1.316	1.344	1.381	1.413
San Sebastián . . . . .	732	945	1.429	930	946	989	1.340	927	993	1.012	1.070
Vallehermoso . . . . .	1.074	1.126	1.227	1.219	1.171	1.153	1.244	1.173	1.107	1.149	1.194
<b>TOTALES . . . . .</b>	<b>4.231</b>	<b>4.376</b>	<b>4.528</b>	<b>4.521</b>	<b>4.434</b>	<b>4.507</b>	<b>4.890</b>	<b>4.373</b>	<b>4.448</b>	<b>4.517</b>	<b>4.661</b>

## H I E R R O

Municipios	1676	1678	1679	1680	1681	1682	1683	1684	1686	1687	1688
Toda la isla . . . . .	3.434	3.297	3.252	4.627	3.245	3.603	3.765	3.927	4.003	4.156	3.956

## F U E R T E V E N T U R A

Municipios	1676	1678	1679	1680	1681	1682	1683	1684	1686	1687	1688
Toda la isla . . . . .	3.314	3.579	4.064	3.889	3.895	3.504	4.064	2.123	3.223	3.498	3.912

## LANZAROTE

Municipios	1676	1678	1679	1680	1681	1682	1683	1684	1686	1687	1688
Haría .....	518	467	465	440	487	497	468	520	507	493	540
Villa .....	677	3.679	3 487	3 297	4 005	3 905	1.003	3.377	3.499	3.923	3.943
Campos .....	2.252	—	—	—	—	—	3.796	—	—	—	—
TOTALES ..	3.447	4.146	3 952	3.737	4.492	4.402	5 267	3.897	4 006	4 416	4.483

## SUMA TOTAL DE POBLACION POR ISLAS Y AÑOS

Islas	1676	1678	1679	1680	1681	1682	1683	1684	1686	1687	1688
Tenerife .....	48.200	49.130	50 112	51.954	51.572	51.030	52.884	49 040	49.991	50.494	51 567
Gran Canaria .....	17 167	20.461	19.730	20.163	20.286	21.159	22.112	22.429	22.253	21.764	22 154
La Palma .....	13 315	13.892	13.480	13.076	13 861	13.009	13.903	14.406	13.110	14.028	14 342
Gomera .....	4.231	4.376	4.528	4.521	4.434	4.507	4.890	4.373	4.448	4.517	4.661
Lanzarote .....	3 447	4.146	3 952	3.737	4 492	4.402	5.267	3.897	4.006	4 416	4 483
Hierro .....	3 434	3.297	3.252	4 627	3.245	3.603	3.765	3.927	4.003	4.156	3 956
Fuerteventura .....	3 314	3.579	4.064	3.889	3.895	3.504	4 064	2 123	3.223	3 498	3 912
TOTALES ..	93.108	98 881	99 118	101 967	101.785	101.214	106.885	100.195	101.034	102 873	105 075

## ANEX NUM. 2

Número de habitantes por parroquias e isla expresado en tantos por cientos. 1676 a 1688.

## TENERIFE

Municipios	1676	1678	1679	1680	1681	1682	1683	1684	1686	1687	1688
Adeje ..	100	102,53	97,45	89,15	98,38	90,08	89,41	100,79	100,00	101,59	100,00
Arico ..	100	150,58	170,74	176,47	181,61	119,56	155,13	175,09	188,52	200,78	204,33
Buenavista ..	100	103,67	77,27	78,36	75,46	77,55	68,16	67,39	68,93	70,20	72,15
Chasna (Vilafior) ..	100	104,14	102,33	110,42	112,32	109,85	80,19	102,47	106,85	116,08	114,04
Daute ..	100	73,60	102,93	100,58	103,22	107,62	105,57	110,84	113,48	111,72	107,03
Garachico ..	100	105,71	98,44	101,41	96,36	162,04	159,30	98,90	98,90	99,27	101,84
Granadilla ..	100	90,61	101,07	104,20	104,31	91,04	86,40	92,33	98,16	103,12	102,36
Guancha ..	100	74,50	97,64	109,99	99,79	145,87	133,52	118,81	124,89	129,01	119,40
Guímar-Candelaria ..	100	108,39	107,57	110,75	111,67	88,56	129,47	92,08	108,92	114,18	113,50
Icod ..	100	83,06	92,54	137,35	96,00	97,86	99,06	97,38	94,80	99,79	100,39
La Laguna ..	100	96,96	97,18	96,51	102,61	100,34	111,26	97,72	97,06	99,66	104,65
La Orotava ..	100	114,66	116,89	118,76	122,75	116,72	131,04	121,11	114,92	116,04	113,26
Matanza ..	100	101,81	95,05	98,18	102,42	111,61	78,78	111,61	103,93	98,98	104,14
Puerto (Orotava) ..	100	118,46	117,12	123,59	125,32	120,47	131,84	111,70	120,62	117,98	128,43
Rambla ..	100	122,73	142,56	139,93	159,32	101,45	153,05	144,31	141,83	149,56	153,93
Realejo de Abajo ..	100	102,50	109,25	91,76	89,72	88,03	91,00	90,64	88,59	86,85	86,50
Realejo de Arriba ..	100	97,36	98,35	93,08	100,23	69,40	104,45	100,46	97,12	106,44	108,84
Santa Cruz ..	100	102,91	101,45	105,09	103,76	100,29	103,63	95,41	95,62	90,14	106,72
Santa Ursula ..	100	91,64	97,10	99,29	115,31	104,53	95,85	89,92	91,17	90,54	98,20
Santiago ..	—	—	100,00	102,03	102,78	94,84	88,94	91,08	102,67	103,96	107,07
Sauzal ..	100	95,79	97,97	96,84	96,23	97,73	93,28	85,77	91,02	89,65	91,59
Silos ..	100	89,26	92,51	90,05	85,82	83,36	80,80	84,41	82,92	84,85	86,44
Tacoronte ..	100	103,64	103,45	102,60	101,63	97,35	84,82	95,23	102,52	102,30	107,10
Taganana ..	100	97,59	78,02	93,24	90,61	90,04	91,29	89,01	98,62	96,33	99,19
Tanque ..	100	97,72	94,43	95,10	97,97	95,02	90,89	85,75	89,12	91,90	94,43
Tegueste-Tejuna ..	100	90,73	92,05	100,19	91,64	95,82	91,03	87,37	95,92	97,54	99,17
Victoria ..	100	100,17	101,12	103,46	104,07	106,93	97,39	101,56	100,69	98,52	101,04
<b>TOTALES</b>	<b>100</b>	<b>101,92</b>	<b>103,96</b>	<b>107,78</b>	<b>106,99</b>	<b>105,86</b>	<b>109,71</b>	<b>101,73</b>	<b>103,71</b>	<b>104,75</b>	<b>107,60</b>

## GRAN CANARIA

Municipios	1676	1678	1679	1680	1681	1682	1683	1684	1686	1687	1688
Agaete ..	100	150,45	123,85	118,65	115,29	137,00	129,96	133,02	137,92	138,53	143,73
Agüimes ..	100	91,22	123,14	126,33	128,09	132,80	138,70	140,78	141,65	142,29	144,13
Arucas ..	100	—	103,56	104,29	99,35	103,56	110,84	111,41	—	106,55	107,36
Firgas ..	—	—	—	—	—	—	—	—	110,36	—	—
Galdar ..	100	156,43	154,13	155,02	159,60	169,83	175,12	168,77	180,06	172,95	176,36
Guía ..	100	109,79	99,25	101,07	100,96	104,20	99,25	109,72	108,75	94,53	106,14
Moya ..	100	102,15	98,23	103,14	89,97	101,37	112,76	122,39	121,01	121,01	129,86
Las Palmas ..	100	117,66	120,02	113,24	117,47	115,23	122,92	119,71	121,01	116,81	117,03
San Lorenzo ..	—	—	—	100,00	75,99	95,86	89,86	106,66	110,53	111,59	113,73
Tejeda ..	100	110,69	121,72	120,02	126,47	132,59	138,87	150,92	147,19	150,24	155,67
Telde ..	100	116,06	116,87	120,25	120,42	135,81	152,68	133,18	123,74	125,85	129,57
Teror ..	100	110,62	109,48	99,19	100,20	104,80	110,28	119,50	109,61	108,41	105,67
Tirajana ..	100	132,59	135,99	135,18	141,15	147,40	151,34	157,05	168,05	113,71	166,02
Vega ..	100	98,36	99,41	102,54	106,89	110,72	111,36	123,40	119,24	120,17	120,17
<b>TOTALES</b>	<b>100</b>	<b>119,18</b>	<b>114,92</b>	<b>117,45</b>	<b>118,16</b>	<b>123,25</b>	<b>128,80</b>	<b>130,65</b>	<b>129,62</b>	<b>126,77</b>	<b>129,04</b>

## G O M E R A

Municipios	1676	1678	1679	1680	1681	1682	1683	1684	1686	1687	1688
Alajeró . . . . .	100	118,79	—	123,30	114,03	113,53	102,75	103,25	113,78	114,03	113,53
Chipude . . . . .	100	92,34	92,34	92,17	90,08	102,60	90,08	94,78	95,65	90,43	92,34
Hermigua . . . . .	100	106,73	110,09	110,83	110,34	108,53	113,13	108,04	110,34	113,33	116,00
San Sebastián . . . . .	100	129,09	195,21	127,04	129,23	135,10	133,05	126,63	135,65	138,24	146,17
Vallehermoso . . . . .	100	104,84	114,24	113,49	109,03	107,35	115,82	109,21	103,07	106,98	111,17
TOTALES . . . . .	100	103,42	107,01	106,85	104,79	106,52	115,57	103,35	105,12	106,75	109,69

## H I E R R O

Municipios	1676	1678	1679	1680	1681	1682	1683	1684	1686	1687	1688
Toda la isla . . . . .	100	96,00	94,69	134,73	94,49	104,91	109,63	114,35	116,56	121,02	115,19

## F U E R T E V E N T U R A

Municipios	1676	1678	1679	1680	1681	1682	1683	1684	1686	1687	1688
Toda la isla . . . . .	100	107,99	122,63	117,35	117,53	105,73	122,63	64,06	97,25	105,55	118,04

## L A P A L M A

Municipios	1676	1678	1679	1680	1681	1682	1683	1684	1686	1687	1688
Barlovento . . . . .	100	102,62	106,33	102,86	98,67	98,55	—	93,65	89,22	101,19	102,02
Breña Alta . . . . .	100	108,83	110,63	111,99	115,07	106,64	—	112,87	107,69	111,86	116,03
Breña Baja . . . . .	100	126,60	99,85	101,57	103,00	108,29	—	117,30	—	107,00	115,87
Garafia . . . . .	100	98,87	100,61	100,74	99,37	100,12	—	96,27	98,50	97,38	99,37
Llanos . . . . .	100	116,21	118,70	114,21	121,98	112,11	113,13	133,41	114,31	114,36	123,44
Mazo . . . . .	100	96,30	97,27	99,90	101,84	100,19	—	103,89	104,37	103,11	104,47
Nieves . . . . .	100	133,61	149,99	130,17	147,41	137,06	155,17	147,41	155,17	174,13	156,03
Puntagorda . . . . .	100	91,97	92,42	88,63	92,20	87,97	—	86,63	84,62	89,30	89,30
Puntallana . . . . .	100	99,77	97,91	97,58	96,70	97,25	97,79	94,52	96,81	100,10	102,61
San Andrés . . . . .	100	—	—	—	—	—	—	—	—	—	—
Sauces . . . . .	100	104,72	103,47	98,59	101,69	101,39	—	106,86	106,15	108,02	106,86
Santa Cruz . . . . .	100	100,00	90,87	99,38	99,35	112,93	106,93	107,98	106,99	105,85	105,91
Tijarafe . . . . .	100	96,28	98,04	95,63	97,02	—	92,93	93,58	92,75	93,02	93,49
TOTALES . . . . .	100	104,33	101,23	98,20	104,10	97,70	104,41	108,19	98,46	105,35	107,46

## LANZAROTE

Municipios	1676	1678	1679	1680
Haría . . . . .	100	90,15	89,76	84,94
Villa y Campos . . . . .	100	125,60	119,04	112,56
TOTALES . . . . .	100	120,27	114,64	108,41

	1681	1682	1683	1684	1686	1687	1688
	94,01	95,94	90,34	100,38	97,87	95,17	104,24
	136,73	133,32	163,84	115,29	119,45	133,93	134,61
	130,31	127,70	152,79	113,05	116,21	128,10	130,05

## INDICES DE LA EVOLUCION DE LA POBLACION TOTAL DE LAS ISLAS

	1676	1678	1679	1680
	100	106,19	106,45	109,51

	1681	1682	1683	1684	1686	1687	1688
	109,31	108,70	114,79	107,60	108,51	110,48	112,85

ANEXO NUM. 3  
Composición media de individuos por familia.

## TENERIFE

Municipios	1676	1678	1679	1680
Adeje . . . . .	5,33	6,54	6,27	6,00
Arico . . . . .	3,58	3,75	4,07	4,46
Buenavista . . . . .	5,11	4,81	4,32	4,50
Chasna (Vilaflor) . . . . .	4,47	4,68	4,57	4,71
Daute . . . . .	3,96	2,88	3,69	3,64
Garachico . . . . .	4,93	4,87	4,50	4,42
Granadilla . . . . .	4,25	4,35	4,54	4,31
Guancha . . . . .	3,56	2,90	3,38	3,61
Guímar y Candelaria . . . . .	4,41	4,25	4,23	3,96
Icod . . . . .	4,39	4,60	4,14	6,19
La Laguna . . . . .	4,45	4,29	4,18	3,27
La Orotava . . . . .	3,65	4,59	4,66	4,25
Matanza . . . . .	4,15	3,87	4,10	3,73
Puerto (Orotava) . . . . .	5,66	5,27	4,07	4,51
Rambla . . . . .	3,59	4,00	4,67	4,82
Realejo de Arriba . . . . .	4,47	3,88	5,46	4,09
Realejo de Abajo . . . . .	5,70	4,32	4,22	4,71
Santa Cruz . . . . .	4,24	4,34	4,60	4,57
Santa Ursula . . . . .	4,60	4,13	4,33	4,22
Santiago . . . . .	—	—	5,12	5,11
Sauzal . . . . .	4,12	3,98	4,16	4,13
Silos . . . . .	4,00	3,74	3,86	3,93
Tacoronte . . . . .	4,16	4,35	4,31	4,34
Taganana . . . . .	4,75	4,68	3,74	4,73
Tanque . . . . .	4,50	4,42	4,34	4,33
Tegueste-Tejuna . . . . .	4,34	4,26	4,20	4,58
Victoria . . . . .	4,40	4,26	4,45	4,35
TOTALES . . . . .	4,46	4,40	4,38	4,28

	1681	1682	1683	1684	1686	1687	1688
	5,74	5,60	5,38	5,49	5,29	4,86	5,11
	4,29	3,95	5,06	4,49	4,45	5,06	4,78
	4,63	4,08	4,26	4,44	4,30	4,36	4,30
	4,70	5,12	4,43	4,62	4,36	4,38	4,35
	3,95	4,17	4,73	4,34	4,55	4,59	4,24
	4,42	4,50	4,34	4,49	4,94	4,71	4,54
	4,37	4,37	4,35	4,32	4,17	4,28	4,18
	3,26	4,50	3,95	3,71	3,95	3,96	2,32
	4,29	4,73	4,56	4,04	4,18	4,28	4,26
	4,51	4,20	4,19	4,23	4,26	4,40	4,25
	4,43	4,43	4,92	4,45	4,28	4,21	4,66
	4,52	4,13	4,69	4,89	4,69	4,33	4,74
	4,22	4,23	2,91	4,21	4,30	4,13	4,29
	4,37	4,15	4,42	3,89	4,51	4,40	4,26
	5,52	3,46	4,70	5,38	4,81	4,46	4,55
	4,21	3,38	4,52	4,40	4,03	4,38	4,33
	4,64	4,41	4,51	4,48	4,47	4,25	4,30
	4,34	4,32	4,37	4,31	4,44	4,19	4,98
	5,23	4,61	4,38	4,35	4,40	4,30	4,37
	5,15	4,99	4,63	4,63	4,85	4,86	4,99
	3,85	3,86	3,73	3,80	3,75	3,82	3,75
	3,93	3,92	3,88	4,09	3,89	3,85	4,09
	4,30	4,08	3,67	4,21	4,13	4,12	4,17
	4,50	4,47	4,38	4,25	4,44	4,45	4,29
	4,38	4,43	4,40	4,42	4,27	4,20	4,20
	4,22	4,28	4,40	4,47	4,55	4,50	4,39
	4,34	4,37	4,05	4,32	4,46	4,28	4,46
	4,45	4,30	4,42	4,40	4,40	4,38	4,41



## GRAN CANARIA

Municipios	1676	1678	1679	1680	1681	1682	1683	1684	1686	1687	1688
Agaete .....	3,71	4,87	4,70	4,21	4,18	4,61	4,38	4,30	4,43	4,35	4,51
Aguimes .....	3,54	3,31	9,18	4,25	4,11	4,26	4,47	4,29	4,35	4,33	4,38
Arucas .....	3,57	—	3,27	3,40	3,60	3,27	3,21	3,18	—	3,51	3,56
Firgas .....	—	—	—	—	—	—	—	—	3,45	—	—
Galdar .....	3,68	4,33	4,45	4,60	4,54	3,43	4,72	4,62	4,57	4,31	4,42
Guía .....	4,72	4,52	4,39	4,48	4,36	4,53	4,39	4,48	4,42	3,95	4,66
Moya .....	4,54	4,33	4,16	4,48	3,98	4,37	4,48	4,61	4,73	4,70	4,78
Las Palmas .....	4,36	5,19	4,83	4,98	5,15	4,76	4,79	5,49	4,79	4,43	4,25
San Lorenzo .....	—	—	—	4,49	3,45	4,33	4,55	4,44	4,53	6,06	4,48
Tejeda .....	4,36	4,79	4,50	4,80	4,57	4,67	4,84	5,05	4,79	4,68	4,87
Telde .....	7,04	4,75	3,36	3,45	3,42	3,79	4,08	3,77	3,48	3,47	3,42
Teror .....	4,87	4,92	5,23	4,86	4,91	5,02	4,35	5,29	5,00	5,21	4,91
Tirajana .....	3,43	4,13	4,22	4,44	4,12	4,17	4,26	4,58	4,32	4,37	4,15
Vega .....	4,80	4,65	4,70	4,62	5,00	4,89	4,82	4,84	4,82	4,80	4,71
TOTALES	4,41	4,60	4,55	4,41	4,41	4,35	4,46	4,45	4,42	4,32	4,27

## LA PALMA

Municipios	1676	1678	1679	1680	1681	1682	1683	1684	1686	1687	1688
Barlovento .....	4,33	4,42	4,37	4,45	4,27	4,60	—	4,07	3,94	4,25	4,30
Breña Alta o Buenavista .....	4,19	4,18	4,05	4,10	4,39	4,02	—	4,25	3,91	3,99	4,10
Breña Baja .....	4,01	4,80	4,88	3,94	3,80	4,13	—	4,40	—	3,93	4,05
Garafia .....	4,42	4,34	4,50	4,40	4,37	4,42	—	4,37	4,24	4,21	4,23
Llanos .....	3,42	4,30	4,40	4,03	4,06	4,16	4,12	4,77	4,15	4,12	4,56
Mazo .....	4,37	4,34	4,36	4,27	4,27	4,20	—	4,07	4,00	3,97	4,14
Nieves .....	3,13	3,31	4,14	3,35	3,63	3,05	4,00	2,67	2,90	3,36	3,01
Puntagorda .....	4,11	4,04	3,99	3,86	3,98	3,87	—	3,92	3,80	3,85	3,85
Puntallana .....	4,04	4,01	4,04	4,18	4,09	4,09	4,15	4,05	4,00	4,10	7,56
San Andrés .....	4,33	—	—	—	4,23	—	—	—	—	—	—
Sauces .....	3,93	4,20	4,00	4,39	—	4,30	—	4,75	4,59	4,65	4,64
Santa Cruz .....	4,45	4,06	3,78	4,03	4,02	4,58	4,11	4,09	3,69	4,07	4,05
Tijarafe .....	4,26	4,28	4,41	4,30	4,48	—	4,27	4,32	4,09	4,05	2,89
TOTALES	3,99	4,22	4,11	4,12	3,90	4,29	4,17	4,27	3,96	4,10	4,20

## GOMERA

Municipios	1676	1678	1679	1680	1681	1682	1683	1684	1686	1687	1688
Alajeró .....	4,38	4,78	—	4,77	4,29	4,19	4,45	4,20	4,49	4,50	4,39
Chpude .....	5,37	4,91	5,15	4,74	5,18	5,72	4,98	4,79	4,78	4,85	4,74
Herdúne .....	4,38	—	—	—	—	—	—	—	—	—	—
Hermigua .....	4,73	4,88	4,72	4,68	4,63	4,39	4,73	4,66	4,45	4,28	4,36
San Sebastián .....	4,60	2,70	4,09	2,12	3,66	4,39	4,06	4,41	4,61	4,19	4,38
Vallehermoso .....	4,26	4,89	4,66	4,74	4,59	4,64	4,69	4,58	4,51	4,82	4,87
TOTALES	4,62	4,14	4,53	4,65	4,39	4,57	4,51	4,58	4,54	4,14	4,53

## H I E R R O

Municipios	1676	1678	1679	1680	1681	1682	1683	1684	1686	1687	1688
Toda la isla .....	4,30	4,29	4,16	4,21	3,83	3,98	4,07	4,09	4,15	4,21	4,31

## F U E R T E V E N T U R A

Municipios	1676	1678	1679	1680	1681	1682	1683	1684	1686	1687	1688
Toda la isla .....	4,85	4,58	4,55	4,45	4,35	4,10	4,55	4,34	4,49	4,41	4,23

## L A N Z A R O T E

Municipios	1676	1678	1679	1680	1681	1682	1683	1684	1686	1687	1688
Haría .....	5,95	4,49	4,47	4,03	4,68	4,24	4,50	4,40	4,44	4,48	4,73
Villa .....	3,41	4,44	4,01	3,81	4,50	4,27	4,26	4,08	4,22	4,69	4,53
Campos .....	5,11						4,09				
TOTALES .....	4,75	4,44	4,05	3,84	4,52	4,27	4,16	4,12	4,25	4,66	4,56

## O B I S P A D O

	1676	1678	1679	1680	1681	1682	1683	1684	1686	1687	1688
	4,36	4,41	4,37	4,29	4,33	4,51	4,37	4,42	4,35	4,34	4,35

ANEXO N.º 4

Comparación de siete censos de vecino y dos de habitantes de 1629 a 1776.

Los censos utilizados son los siguientes. Censos de Vecinos

- A, 1629. Censo entresacado de las noticias que dan las Sinodales de don Cristóbal C<sup>o</sup> mara y Murga, páginas 310-312.
  - B, 1676. Censo del primer año del «documento base».
  - C, 1686. Censo presentado por Miguel Santiago en sus comentarios a la obra de do Pedro Agustín del Castillo: *Descripción Histórica y Geográfica de las Islas Canarias*, Madrid, 1948-1960, original de Castillo-León, padre de Pedro Agustí del Castillo y realizada en el año de 1636.
  - D, 1686. Censo de dicho año del «documento base».
  - E, 1688. Censo de dicho año del «documento base».
  - F, 1733. Censo sacado de las noticias que proporcionan las Sinodales de don Manu Dávila y Cárdenas, páginas 490 a 527.
  - G, 1737. Censo proporcionado por don Pedro Agustín del Castillo: *Descripción Histórica y Geográfica de las Islas Canarias*. Acabada en 1737. Edición crítica, estudio bibliográfico y notas de Miguel Santiago. Madrid, 1948-1960.
- Censos de habitantes:
- H, 1688. Censo de dicho año del «documento base».

- I, 1776. Censo sacado de don José Viera y Clavijo: *Noticias de la Historia General de las Islas Canarias*. Nueva edición corregida y aumentada por el autor Santa Cruz de Tenerife, 1863:  
*Tenerife*: Tomo III. Libro XV, capítulo LXXXIX: «Idea de la población de Tenerife», págs. 451-467.  
*Gran Canaria*: Tomo III. Libro XV, capítulo LXXXVII: «Idea de la población de Gran Canaria», págs. 434-442  
*La Palma*: Tomo III, Libro XV, capítulo LXXXVIII: «Idea de la población de San Miguel de la Palma», págs. 444-449.  
*Gomera*: Tomo III. Libro XII, capítg. XLVI. «Sistema político y población de la Gomera», págs. 81-88.  
*Hierro*: Tomo III. Libro XII, capítulo XLVII: «Sistema político y población de la Isla del Hierro», págs. 88-94.  
*Lanzarote*: Tomo II. Libro X, capítulo XLIX. «Idea de la población de Lanzarote», págs. 377-378.  
*Fuerteventura*: Tomo II. Libro XI, capítulo XXIX: «Idea de su población», págs. 431-433.

TENERIFE

Lugares	Documentos y años correspondientes								
	A 1629	B 1676	C 1686	D 1686	E 1688	F 1733	G 1737	H 1688	I 1776
Adeje . . . . .	—	140	150	141	146	141	141	747	857
Arico . . . . .	—	141	—	214	216	231	232	1 034	1.869
Buenavista . . . . .	300	431	400	353	370	269	270	1 591	1.376
Chasna (Vilaflor) . . . . .	—	470	200	514	550	473	425	2.396	2 586
Daute (San Pedro) . . . . .	—	86	200	85	86	93	100	365	395
Garachico . . . . .	400	613	600	655	678	462	460	3.081	1.500
Granadilla . . . . .	—	218	100	218	227	213	213	949	1.408
Gúímar . . . . .	—	470	200	539	552	390	400	2.353	2 561
Candelaria . . . . .	200	—	50	—	—	274	—	—	1.895
Icod . . . . .	600	684	500	669	710	911	911	3 018	4.468
La Laguna . . . . .	—	1 501	2.000	1 515	1.499	1 942	1.982	6.994	8.796
La Orotava . . . . .	—	1.582	2.000	1.415	1.380	1 362	1.362	6 549	5 711
Puerto . . . . .	—	368	300	557	628	665	650	2.678	3.180
Matanza . . . . .	—	238	200	239	240	317	327	1.031	1.181
Rambla . . . . .	80	191	100	202	232	238	240	1 056	1.482
Realejo de Abajo . . . . .	200	343	300	387	393	397	887	1.692	2 441
Realejo de Arriba . . . . .	200	381	350	411	428	500	—	1 857	2.151
Santa Cruz . . . . .	200	550	400	502	500	1 367	1.370	2.491	7.399
Santa Ursula . . . . .	80	278	150	265	275	289	290	1 257	1 222
Santiago . . . . .	—	—	200	197	200	248	250	998	687
Sauzal . . . . .	200	300	200	300	303	212	212	1 133	775
Silos . . . . .	200	284	300	242	240	175	275	982	965
Tacoronte . . . . .	450	645	500	667	690	872	900	2 879	3.421
Taganana . . . . .	—	184	150	194	202	175	175	867	716
Tanque . . . . .	—	263	—	247	261	152	152	1.120	846
Tegueste . . . . .	—	226	100	207	222	199	200	975	846
Tejuna . . . . .	—	—	—	—	—	150	150	—	911
Victoria . . . . .	—	262	70	260	261	321	321	1.165	1.575
Guancha . . . . .	200	143	200	161	262	224	224	609	1 135

## GRAN CANARIA

Lugares	Documentos y año			correspondientes					
	A 1629	B 1676	C 1686	D 1686	E 1688	F 1733	G 1737	H 1688	I 1776
Agaete . . . . .	40	88	60	102	104	168	170	470	868
Agüimes . . . . .	130	353	150	408	412	633	633	1.806	3.878
Arucas . . . . .	90	345	250	394	372	535	520	1.326	2.798
Firgas . . . . .	—	—	—	—	—	70	75	—	—
Galdar . . . . .	300	154	200	223	226	457	370	1.000	1.798
Guía . . . . .	—	372	400	432	400	517	540	1.866	2.551
Acusa . . . . .	—	—	—	—	—	—	50	—	—
Artenaga . . . . .	—	—	—	—	—	23	40	—	982
Moya . . . . .	30	112	60	130	138	150	150	661	873
Las Palmas . . . . .	—	1.197	1.700	1.318	1.436	1.894	2.000	6.114	—
San Lorenzo . . . . .	—	—	160	183	190	205	206	853	1.091
Tejeda . . . . .	—	135	150	181	188	293	293	917	1.295
San Nicolás . . . . .	—	—	—	—	—	141	—	—	832
Telde . . . . .	—	248	500	621	662	1.173	1.513	2.265	5.664
Teror . . . . .	100	307	230	328	322	573	577	1.582	3.406
Tirajana . . . . .	60	214	300	286	294	416	416	1.222	2.080
Vega . . . . .	—	359	400	426	439	660	660	2.072	3.431

## LA PALMA

Lugares	Documentos y año			correspondientes					
	A 1629	B 1676	C 1686	D 1686	E 1688	F 1733	G 1737	H 1688	I 1776
Barlovento . . . . .	—	193	—	189	198	167	—	853	1.169
Breña Alta . . . . .	—	189	150	218	224	200	200	919	1.061
Breña Baja . . . . .	—	174	80	—	200	200	200	810	841
Garafia . . . . .	—	182	—	187	189	280	—	800	1.527
Llanos . . . . .	200	598	—	563	554	800	800	2.527	—
Mazo . . . . .	—	235	200	268	259	350	350	1.074	2.735
Nieves . . . . .	—	37	50	62	60	49	50	181	345
Puntagorda . . . . .	—	109	100	100	104	84	84	401	380
Puntallana . . . . .	—	226	—	221	124	218	220	938	1.134
San Andrés . . . . .	—	127	150	—	—	109	280	—	345
Sauces . . . . .	—	145	140	259	258	151	—	1.198	660
Santa Cruz . . . . .	600	869	1.300	994	897	1.000	1.000	3.635	3.679
Tijarafe . . . . .	—	252	111	244	347	302	300	1.006	1.033

## G O M E R A

Lugares	Documentos y años			Correspondientes					
	A 1629	B 1676	C 1686	D 1686	E 1688	F 1733	G 1737	H 1688	I 1776
Alajeró . . . . .	—	46	—	101	103	150	—	453	—
Chipude . . . . .	—	107	—	115	112	150	—	531	—
Hermigua . . . . .	—	257	300	302	324	300	—	1.413	—
San Sebastián . . . . .	—	162	—	215	244	200	—	1.070	—
Vallehermoso . . . . .	—	252	—	245	245	300	—	1.194	—

## L A N Z A R O T E

Lugares	Documentos y años			Correspondientes					
	A 1629	B 1676	C 1686	D 1686	E 1688	F 1733	G 1737	H 1688	I 1776
Haría . . . . .	—	87	—	114	114	195	—	540	—
Villa de Teguiuse . . . . .	—	198	—	—	—	359	—	—	—
Yaiza . . . . .	—	440	—	328	869	210	—	3.943	—

## F U E R T E V E N T U R A

Lugares	Documentos y años			Correspondientes					
	A 1629	B 1676	C 1686	D 1686	E 1688	F 1733	G 1737	H 1688	I 1776
Olva . . . . .	—	—	—	—	—	352	—	—	—
Pájara . . . . .	500	682	—	717	924	432	432	3.912	—
Santa María de Betencuria . . . . .	—	—	—	—	—	1.679	1.500	—	—

## H I E R R O

Lugares	Documentos y años			Correspondientes					
	A 1629	B 1676	C 1686	D 1686	E 1688	F 1733	G 1737	H 1688	I 1776
Toda la isla . . . . .	—	768	—	964	917	511	520	—	—

**A N E X N U M . 5**  
**Lugares de Tenerife ordenados de mayor a menor población en 1676 y en 1688.**

Número	Lugar	1676	Lugar	1688
1	La Laguna .....	6 683	La Laguna .....	6 994
2	La Orotava .....	5 782	La Orotava .....	6 549
3	Garachico .....	3 025	Garachico .....	3 081
4	Icod .....	3 006	Icod .....	3 018
5	Tacoronte .....	2 688	Tacoronte .....	2 879
6	Santa Cruz .....	2 334	Puerto de la Cruz .....	2 678
7	Buenavista .....	2 205	Santa Cruz .....	2 491
8	Chasna .....	2 101	Chasna .....	2 396
9	Puerto de la Cruz .....	2 085	Guímar y Candelaria .....	2 353
10	Guímar y Candelaria .....	2 073	Realejo de Arriba .....	1 857
11	Realejo de Abajo .....	1 956	Realejo de Abajo .....	1 692
12	Realejo de Arriba .....	1 706	Buenavista .....	1 591
13	Santa Ursula .....	1 280	Santa Ursula .....	1 257

Número	Lugar	1676	Lugar	1688
14	Sauzal .....	1.237	Victoria .....	1.165
15	Silos .....	1.136	Sauzal .....	1.133
16	Tanque .....	1.186	Tanque .....	1.120
17	Victoria .....	1.153	Rambla .....	1.056
18	Matanza .....	990	Arico .....	1.034
19	Tegueste-Tejuna .....	983	Matanza .....	1.031
20	Santiago .....	932	Santiago .....	998
21	Granadilla .....	927	Silos .....	982
22	Taganana .....	874	Tegueste-Tejuna .....	975
23	Adeje .....	747	Granadilla .....	949
24	Rambla .....	686	Taganana .....	867
25	Guancha .....	510	Adeje .....	747
26	Arico .....	506	Guancha .....	609
27	Daute .....	341	Daute .....	365

**A N E X N U M . 6**  
**Tasas de mortalidad**

**T E N E R I F E**

Municipios	1676	1678	1679	1680
Adeje .....	9,37	13,05	23,35	12,01
Arico .....	19,76	9,18	6,94	7,83
Buenavista .....	15,41	11,37	18,77	17,93
Chasna (Vilaflor) .....	10,94	6,85	12,09	11,20
Daute .....	32,25	27,88	28,49	20,40
Garachico .....	25,45	25,01	20,81	13,36
Granadilla .....	26,96	19,04	16,00	19,66
Guancha .....	13,72	15,78	26,10	14,26
Guímar y Candelaria .....	12,05	8,45	11,65	24,82
Icod .....	24,95	21,62	26,24	18,89
La Laguna .....	28,43	27,93	27,71	48,37
La Orotava .....	25,94	20,81	28,40	34,94
Matanza .....	18,18	10,91	25,50	15,43
Puerto (Orotava) .....	37,41	15,38	30,30	35,47
Rambla .....	30,61	8,31	12,26	16,66
Realejo de Abajo .....	31,69	20,44	17,78	17,27
Realejo de Arriba .....	21,68	16,85	17,87	17,00
Santa Cruz .....	27,84	34,55	27,02	42,80
Santa Ursula .....	16,40	12,78	22,52	14,94
Santiago .....	—	—	5,36	11,56
Sauzal .....	12,93	10,97	14,85	29,21
Silos .....	15,84	13,80	17,12	35,19
Tacoronte .....	18,60	17,94	18,34	20,30
Taganana .....	10,29	15,24	11,73	25,76
Tanque .....	32,88	15,53	17,85	20,39
Tegueste-Tejuna .....	14,24	15,69	25,41	21,31
Victoria .....	24,28	10,38	20,58	18,44
<b>TOTALES . . . . .</b>	<b>23,02</b>	<b>18,88</b>	<b>21,73</b>	<b>26,67</b>

	1681	1682	1683	1684	1686	1687	1688
	39,45	11,88	23,95	13,28	17,40	13,17	12,04
	22,85	39,66	28,02	20,31	8,38	17,71	10,63
	28,24	14,61	29,27	17,46	11,84	17,44	—
	22,03	19,06	25,51	20,43	14,69	10,25	13,35
	28,40	8,17	8,33	58,20	00,00	36,74	—
	49,05	18,35	19,92	32,41	25,91	29,30	—
	25,85	26,06	27,46	21,02	7,69	16,73	31,61
	31,43	24,19	14,68	29,70	15,69	24,31	24,63 ?
	21,59	13,07	7,45	18,85	4,87	7,18	12,32
	23,21	28,55	26,52	37,06	21,40	18,33	—
	38,49	25,64	—	26,48	29,44	24,71	30,74
	41,13	31,70	39,59	31,27	23,02	23,54	27,79
	14,79	11,76	23,07	26,24	11,66	28,57	21,33
	32,52	22,29	31,13	29,19	27,83	20,32	28,75
	17,38	10,05	12,38	18,18	8,22	9,74	10,41
	38,17	29,03	23,59	27,07	24,23	17,65	40,78
	22,80	32,09	26,37	29,17	19,91	23,12	19,92
	42,11	32,89	44,23	45,35	45,69	28,51	31,31
	19,64	15,69	17,92	31,27	17,13	10,35	15,91
	17,74	16,96	18,09	14,13	13,58	13,41	00,00
	20,99	22,33	35,52	39,58	31,97	11,72	24,71
	30,76	28,51	45,75	17,72	24,41	22,82	—
	29,28	16,04	50,00	31,64	17,05	15,63	23,27
	17,67	16,51	20,05	17,99	8,12	9,50	18,45
	30,12	16,85	31,53	19,66	10,40	16,51	—
	28,85	16,98	41,34	22,11	28,63	14,59	29,74
	20,83	16,22	24,04	17,93	21,53	10,56	23,17
	<b>31,48</b>	<b>22,75</b>	<b>24,90</b>	<b>27,85</b>	<b>21,30</b>	<b>19,44</b>	<b>20,06</b>

## GRAN CANARIA

Municipios	1676	1678	1679	1680
Agaete .. . . . . .	9,17	6,09	27,16	5,15
Agüimes .. . . . . .	20,75	31,49	34,99	21,47
Arucas .. . . . . .	10,52	—	8,60	23,29
Firgas .. . . . . .	—	—	—	—
Galdar .. . . . . .	61,72	6,76	30,89	20,47
Guía .. . . . . .	17,06	14,67	35,53	20,25
Moya .. . . . . .	33,39	151,97	20,00	17,14
Las Palmas .. . . . . .	26,60	26,35	34,44	38,53
San Lorenzo .. . . . . .	—	—	—	17,33
Tejeda .. . . . . .	47,53	24,53	37,65	21,21
Telde .. . . . . .	37,75	22,34	33,28	26,16
Teror .. . . . . .	11,35	16,30	15,86	47,13
Tirajana .. . . . . .	29,89	16,39	43,95	10,05
Vega .. . . . . .	16,24	18,86	21,00	4,52
<b>TOTALES .. . . . . .</b>	<b>24,69</b>	<b>24,63</b>	<b>30,00</b>	<b>26,18</b>

1691	1682	1683	1684	1686	1687	1688
34,48	13,39	2,35	18,39	19,95	11,03	25,53
56,07	19,23	24,74	31,17	29,29	24,11	34,33
15,48	32,33	9,50	15,26	—	4,55	9,80
—	—	—	—	24,21	—	—
29,83	10,38	13,09	22,98	26,44	11,23	14,60
33,87	19,10	35,53	33,17	31,90	13,23	20,90
10,91	3,87	15,67	14,44	16,23	6,49	6,05
40,08	36,71	42,51	34,21	32,90	29,54	41,87
47,36	33,37	26,70	25,00	39,80	9,55	16,41
36,24	15,36	11,00	23,62	21,91	10,16	9,81
64,60	11,79	29,26	32,64	55,01	25,90	27,37
40,00	14,02	11,50	20,68	18,89	15,40	12,64
22,13	24,88	27,82	72,66	16,16	37,72	37,64
30,92	24,62	15,10	27,71	28,21	46,81	33,30
<b>39,38</b>	<b>24,05</b>	<b>27,04</b>	<b>30,76</b>	<b>30,55</b>	<b>23,61</b>	<b>27,98</b>

## LA PALMA

Municipios	1676	1678	1679	1680
Barlovento .. . . . . .	10,76	24,47	12,37	17,44
Breña Alta, o S Pedro, o Buenavista.	7,57	18,56	30,82	18,03
Breña Baja .. . . . . .	11,44	23,72	27,22	19,71
Garafia .. . . . . .	7,45	12,56	7,40	25,89
Llanos .. . . . . .	12,21	12,61	8,37	17,53
Mazo .. . . . . .	16,53	20,20	6,00	24,34
Nieves .. . . . . .	—	6,45	11,49	19,86
Puntagorda .. . . . . .	4,45	26,63	12,04	27,63
Puntallana .. . . . . .	12,03	37,28	20,11	29,14
San Andrés .. . . . . .	16,33	—	—	—
Sauces .. . . . . .	12,28	28,10	14,65	19,57
Santa Cruz .. . . . . .	26,51	32,63	27,57	32,83
Tijarafe .. . . . . .	12,08	14,47	11,37	23,32
<b>TOTALES .. . . . . .</b>	<b>15,32</b>	<b>23,32</b>	<b>16,98</b>	<b>34,39</b>

1681	1682	1683	1684	1686	1687	1688
21,81	48,54	—	33,20	48,25	7,09	16,41
11,00	9,45	—	13,42	10,55	9,02	17,41
11,11	9,24	—	9,75	—	16,04	12,34
12,50	21,09	—	45,16	26,48	8,92	13,75
5,60	10,89	9,93	10,98	8,54	16,23	11,87
8,59	14,56	—	20,59	23,29	13,20	20,48
17,54	6,28	22,22	23,39	11,11	4,95	5,52
7,24	35,44	—	23,13	63,15	17,45	27,43
13,57	15,74	19,01	25,46	18,07	20,76	13,85
20,17	—	—	—	—	—	—
—	40,60	—	20,03	23,52	10,73	15,02
24,34	22,18	26,70	25,09	21,51	16,51	16,23
11,49	—	26,00	30,78	24,04	8,99	9,94
<b>14,78</b>	<b>20,98</b>	<b>23,01</b>	<b>21,93</b>	<b>21,66</b>	<b>13,82</b>	<b>14,99</b>

## GOMERA

Municipios	1676	1678	1679	1680
Alajeró .. . . . . .	10,02	18,98	—	22,35
Chipude .. . . . . .	22,60	18,83	20,71	11,32
Herduñe .. . . . . .	21,45	—	—	—
Hermigua .. . . . . .	20,52	21,53	32,81	24,44
San Sebastián .. . . . . .	12,29	13,75	21,69	8,60
Vallehermoso .. . . . . .	23,27	16,87	17,92	26,25
<b>TOTALES .. . . . . .</b>	<b>19,14</b>	<b>18,05</b>	<b>23,85</b>	<b>19,90</b>

1681	1682	1683	1684	1686	1687	1688
6,59	13,24	29,26	00,00	4,40	19,78	4,41
11,58	22,03	29,52	31,19	16,36	19,23	20,71
—	—	—	—	—	—	—
23,89	34,03	42,81	33,43	33,48	17,37	19,81
9,51	16,17	14,17	20,49	25,17	20,75	13,69
23,05	19,08	21,70	52,00	20,77	13,05	13,40
<b>17,36</b>	<b>22,63</b>	<b>26,58</b>	<b>32,24</b>	<b>23,38</b>	<b>17,93</b>	<b>16,52</b>

## H I E R R O

Municipios	1676	1678	1679	1680	1681	1682	1683	1684	1686	1687	1688
Toda la isla .....	28,53	19,10	19,68	16,42	8,93	17,48	36,12	27,24	12,49	10,82	20,47

## F U E R T E V E N T U R A

Municipios	1676	1678	1679	1680	1681	1682	1683	1684	1686	1687	1688
Toda la isla .....	26,07	24,30	27,31	30,34	53,40	25,68	27,31	28,26	26,68	20,86	18,66

## L A N Z A R O T E

Municipios	1676	1678	1679	1680	1681	1682	1683	1684	1686	1687	1688
Haria ..	11,58	14,98	21,50	15,90	49,28	22,13	61,96	17,30	13,80	14,19	18,51
Villa .....	27,25	18,48	19,78	23,05	22,97	38,15	49,38	43,52	29,72	21,66	22,57
Campos .....											
TOTALES ..	24,07	18,08	19,98	22,21	25,82	36,34	50,50	40,03	27,70	20,83	22,08

## TASAS DE MORTALIDAD EN LA TOTALIDAD DE LAS ISLAS

	1676	1678	1679	1680	1681	1682	1683	1684	1686	1687	1688
Todas las Islas .....	22,43	20,81	22,97	25,49	30,53	23,29	26,92	28,30	23,55	19,25	22,89



ANEXONUM. 7

Tasas de natalidad.

TENERIFE

Municipios	1676	1678	1679	1680	1681	1682	1683	1684	1686	1687	1688
Adeje . . . . .	45,51	50,91	31,59	42,04	29,93	17,83	53,89	10,62	21,41	39,52	41,49
Arico . . . . .	55,33	53,80	46,29	59,35	59,84	72,72	26,75	19,18	30,39	44,29	39,65
Buenavista . . . . .	35,37	34,12	40,49	38,19	34,85	27,48	31,93	27,53	32,23	35,52	27,65
Chasna (Vilaflor) . . . . .	49,02	42,96	31,62	39,65	31,55	35,09	41,54	19,97	32,15	33,21	38,81
Daute . . . . .	55,71	83,66	54,13	46,64	34,09	62,67	33,33	29,10	15,50	65,61	24,65
Garachico . . . . .	37,02	41,27	44,32	41,39	43,22	25,49	23,44	48,12	37,02	37,96	42,84
Granadilla . . . . .	58,25	50,00	30,94	35,19	40,33	43,83	31,26	15,18	21,97	48,11	41,09
Guancha . . . . .	21,56	21,05	42,16	53,47	43,22	40,32	20,55	24,75	42,38	34,95	41,05
Guímar y Candelaria . . . . .	49,20	33,82	34,52	43,98	48,38	23,96	22,72	41,38	27,01	20,70	47,17
Icod . . . . .	31,60	104,12	39,89	34,14	38,11	39,76	59,43	35,36	30,87	44,00	32,80
La Laguna . . . . .	74,66	50,77	49,57	64,03	57,01	58,90	—	48,99	45,16	54,29	43,32
La Orotava . . . . .	44,79	33,93	47,19	54,75	49,02	45,34	27,71	34,35	35,81	38,74	38,17
Matanza . . . . .	48,48	32,73	49,94	46,29	31,55	34,38	43,58	22,62	34,98	37,75	34,91
Puerto (Orotava) . . . . .	58,99	14,17	40,54	50,44	42,09	43,39	31,13	34,34	31,41	38,21	33,23
Rambla . . . . .	51,02	53,44	24,53	46,87	28,36	56,03	35,23	24,24	39,05	31,18	36,93
Realejo de Abajo . . . . .	32,71	15,96	29,94	42,33	35,89	28,45	35,95	41,73	28,85	38,84	36,64
Realejo de Arriba . . . . .	41,61	51,77	32,77	37,78	36,25	33,78	42,08	45,50	38,02	40,74	40,38
Santa Cruz . . . . .	41,98	37,46	41,38	36,68	34,68	50,83	41,75	34,57	28,67	39,92	26,49
Santa Ursula . . . . .	34,37	41,77	49,07	46,42	30,48	41,10	41,56	36,06	26,56	12,07	27,04
Santiago . . . . .	—	—	22,53	39,95	28,18	24,88	36,18	20,02	18,80	42,31	23,04
Sauzal . . . . .	25,86	57,13	24,75	31,71	36,10	40,52	38,12	34,87	47,06	37,87	34,42
Silos . . . . .	33,45	32,54	37,10	39,10	48,20	32,73	41,39	21,89	25,47	36,30	41,75
Tacoronte . . . . .	35,71	32,30	39,55	42,05	42,09	30,18	51,31	30,46	23,94	46,54	39,94
Taganana . . . . .	29,74	39,85	20,52	101,84	22,72	26,68	35,08	35,98	27,84	36,81	36,90
Tanque . . . . .	49,74	42,27	49,10	49,64	44,75	41,70	40,81	29,49	34,05	60,55	55,35
Tegueste-Tejuna . . . . .	51,88	48,20	49,72	62,94	53,27	60,50	46,92	46,56	47,72	72,29	48,20
Victoria . . . . .	42,49	41,55	42,02	44,42	36,66	34,87	48,08	24,76	18,94	37,85	36,05
TOTALES . . . . .	46,22	41,84	40,72	47,50	42,46	40,34	30,46	34,76	33,38	41,09	38,11

GRAN CANARIA

Municipios	1676	1678	1679	1680	1681	1682	1683	1684	1686	1687	1688
Agaete . . . . .	91,74	30,48	44,44	59,27	34,48	35,71	35,29	48,27	33,25	44,15	51,06
Agumes . . . . .	75,81	64,74	60,92	56,22	52,95	49,27	36,82	36,84	40,00	34,77	44,29
Aucas . . . . .	43,72	—	44,56	59,78	49,71	53,94	53,32	45,78	—	25,07	56,56
Firgas . . . . .	—	—	—	—	—	—	—	—	65,29	—	—
Galdar . . . . .	63,49	4,50	51,48	38,68	27,62	35,30	31,21	22,98	33,30	16,34	37,00
Guía . . . . .	51,76	31,60	34,95	43,89	34,36	45,30	34,95	41,47	40,27	41,51	49,30
Moya . . . . .	53,04	42,30	70,00	45,71	54,58	56,20	38,32	46,54	42,20	38,96	59,00
Las Palmas . . . . .	55,51	45,38	41,14	53,58	47,25	41,68	35,81	38,85	34,64	43,00	44,32
San Lorenzo . . . . .	—	—	—	4,00	22,80	69,54	45,99	48,75	57,90	45,40	60,96
Tejeda . . . . .	74,70	26,07	50,20	39,60	42,95	40,93	45,23	38,24	31,14	38,41	35,98
Teide . . . . .	61,21	42,03	50,90	48,04	60,80	52,65	39,71	48,10	45,76	56,81	56,51
Teror . . . . .	53,44	37,43	42,70	47,81	38,66	43,33	28,46	39,68	36,56	41,89	39,82
Tirajana . . . . .	65,21	47,13	48,95	46,23	40,42	47,00	37,70	54,49	45,27	34,51	39,27
Vega . . . . .	37,70	46,58	44,92	45,81	45,03	39,28	48,43	44,15	29,18	13,99	44,40
TOTALES . . . . .	56,32	41,24	45,81	48,20	45,15	46,12	38,75	41,73	39,59	42,50	46,67

## L A P A L M A

Municipios	1676	1678	1679	1680	1681	1682	1683	1684	1686	1687	1688
Barlovento .....	28,70	15,15	39,37	30,23	37,57	27,91	—	29,37	25,46	47,28	36,34
Breña Alta, o S. Pedro, o Buenavista	23,98	24,36	38,81	21,42	22,00	26,03	—	26,84	33,99	29,34	26,11
Breña Baja .....	22,88	32,76	31,51	22,53	41,66	35,66	—	39,02	—	32,08	29,62
Garafia .....	29,81	36,43	24,69	29,59	23,75	27,29	—	19,35	29,00	34,43	35,00
Llanos .....	33,21	26,90	29,71	27,80	9,21	27,88	22,45	23,43	13,67	34,17	29,28
Mazo .....	23,34	23,23	27,00	22,39	21,01	30,09	—	19,66	27,95	28,30	35,38
Nieves .....	—	64,51	63,21	59,60	46,78	81,76	44,44	70,17	83,33	59,40	55,24
Puntagorda .....	35,63	24,21	26,50	30,15	24,15	35,44	—	30,84	28,94	47,38	32,41
Puntallana .....	31,72	30,70	26,81	28,02	26,01	20,24	17,89	23,14	12,42	19,67	24,52
San Andrés .....	32,66	—	—	—	32,45	—	—	—	—	—	—
Sauces .....	28,07	28,96	34,48	33,80	—	26,47	—	21,70	29,41	28,90	31,71
Santa Cruz .....	26,80	32,05	41,03	35,47	31,67	27,08	33,51	32,91	31,04	60,55	33,28
Tijarafe .....	41,82	35,71	25,59	32,06	20,11	—	30,00	21,84	38,07	32,96	26,83
<b>TOTALES ..</b>	<b>29,36</b>	<b>29,36</b>	<b>33,38</b>	<b>29,97</b>	<b>25,39</b>	<b>28,36</b>	<b>30,06</b>	<b>37,28</b>	<b>27,23</b>	<b>40,20</b>	<b>31,44</b>

## G O M E R A

Municipios	1676	1678	1679	1680	1681	1682	1683	1684	1686	1687	1688
Alajeró .....	50,12	48,52	—	24,39	8,79	17,66	12,19	31,45	19,82	32,26	17,66
Chipude .....	48,69	20,71	32,01	20,75	27,02	27,11	28,95	20,18	5,45	38,46	26,36
Herdufe .....	42,91	—	—	—	—	—	—	—	—	—	—
Hermigua .....	50,90	29,23	30,57	37,77	36,45	38,57	31,20	34,19	32,73	38,37	48,83
San Sebastián .....	34,15	28,57	26,59	33,33	32,76	34,37	17,16	32,36	39,27	36,56	41,12
Vallehermoso .....	62,38	36,73	35,85	45,93	39,28	27,75	36,17	30,69	16,26	33,94	30,15
<b>TOTALES .....</b>	<b>50,10</b>	<b>31,99</b>	<b>30,91</b>	<b>33,39</b>	<b>32,47</b>	<b>31,28</b>	<b>26,78</b>	<b>30,87</b>	<b>25,40</b>	<b>36,30</b>	<b>36,68</b>

## H I E R R O

Municipios	1676	1678	1679	1680	1681	1682	1683	1684	1686	1687	1688
Toda la isla .....	36,98	30,63	51,66	31,33	37,59	27,19	36,12	41,25	36,22	29,35	38,67

## F U E R T E V E N T U R A

Municipios	1676	1678	1679	1680	1681	1682	1683	1684	1686	1687	1688
Toda la isla .....	36,21	46,38	35,67	32,14	35,43	57,64	35,67	19,78	31,64	38,59	36,29

## LANZAROTE

Municipios	1676	1678	1679	1680	1681	1682	1683	1684	1686	1687	1688
Haria .....	30,88	49,25	30,10	54,54	47,22	38,22	44,87	17,30	39,44	38,53	38,88
Villa .....	35,16	42,40	44,16	56,11	44,69	41,99	34,47	33,46	40,01	43,33	38,04
Campos .....											
TOTALES . . . . .	34,52	43,17	42,51	55,92	44,96	41,57	37,21	31,30	39,94	42,79	38,14

## SUMA TOTAL DE TODAS LAS ISLAS

	1676	1678	1679	1680	1681	1682	1683	1684	1686	1687	1688
Todas las Islas .....	44,72	39,38	40,51	43,75	39,92	39,79	32,80	44,86	37,87	40,57	38,89

## ANEXO N.º 8

## Crecimiento vegetativo.

## TENERIFE

Municipios	1676	1678	1679	1680	1681	1682	1683	1684	1686	1687	1688
Adeje . . . . .	27	29	6	20	— 7	5	20	— 2	3	20	22
Arico .....	18	34	34	46	34	20	— 1	— 1	21	27	30
Buenavista .....	44	52	37	35	11	22	4	15	31	28	?
Chasna (Vilaflor) .....	80	79	42	66	22	37	27	— 1	40	56	61
Daute .....	8	14	9	9	2	20	9	— 11	6	11	?
Garachico .....	35	52	70	86	— 17	35	17	47	36	26	?
Granadilla .....	29	26	14	15	14	15	3	— 5	13	30	9
Guancha .....	4	2	8	22	6	15	4	— 3	17	7	10?
Gúimar y Candelama .....	77	57	51	44	62	20	41	43	50	32	82
Icod .....	20	206	38	63	43	33	98	— 5	27	77	?
La Laguna .....	309	148	142	101	127	223	00	147	102	195	88
La Orotava .....	109	87	127	136	56	92	— 90	23	85	102	68
Matanza .....	30	22	23	30	17	25	16	— 4	24	9	14
Puerto (Orotava) .....	45	— 3	25	36	25	53	00	12	9	44	12
Rambla .....	14	38	12	29	12	32	24	6	30	22	28
Realejo de Arriba .....	34	58	25	33	23	2	28	28	30	32	38
Realejo de Abajo .....	2	— 9	26	45	— 4	— 1	22	26	8	36	— 7
Santa Cruz .....	33	7	34	— 15	— 18	42	— 6	— 24	— 38	24	— 12
Santa Ursula .....	23	32	33	40	16	34	29	— 6	11	2	14
Santiago .....	—	—	16	27	10	11	15	5	5	28	23
Sauzal .....	16	31	12	3	18	22	3	— 5	17	29	11
Silos .....	20	19	21	4	17	4	— 4	4	1	13	?
Tacoronte .....	46	40	59	40	35	37	3	— 3	19	85	46
Taganana .....	17	21	6	62	4	8	12	14	17	23	16
Tanque .....	20	31	35	33	17	28	10	10	25	48	?
Tegueste-Tejuna .....	37	29	22	41	22	41	5	21	18	56	18
Victoria .....	21	36	25	31	19	23	27	8	— 3	31	15
TOTALES . . . . .	1 118	1.138	952	1.082	566	898	316	339	604	1.093	729

## GRAN CANARIA

Municipios	1676	1678	1679	1680	1681	1682	1683	1684	1686	1687	1688
Agaete . . . . .	27	12	7	21	00	10	14	13	6	15	12
Aguimes . . . . .	69	38	40	55	-5	50	21	10	19	19	18
Aucas . . . . .	41	—	46	47	42	27	60	42	—	27	62
Firgas . . . . .	—	—	—	—	—	—	—	—	56	—	—
Galdar . . . . .	1	-2	18	16	-2	24	18	0	7	5	23
Guía . . . . .	61	30	-1	42	-8	48	-1	16	16	47	53
Moya . . . . .	10	-57	25	15	20	27	13	20	16	20	35
Las Palmas . . . . .	151	117	42	89	44	34	-43	29	11	82	15
San Lorenzo . . . . .	—	—	—	-10	-14	26	13	19	15	30	38
Tejeda . . . . .	16	1	9	13	5	27	28	13	8	25	24
Telde . . . . .	41	89	36	46	-8	97	18	36	-20	68	66
Teror . . . . .	63	35	44	1	-2	46	28	34	29	43	43
Tirajana . . . . .	26	30	5	36	19	24	11	-21	36	-4	2
Vega . . . . .	37	47	41	73	26	27	64	35	2	-68	23
<b>TOTALES . . . . .</b>	<b>543</b>	<b>340</b>	<b>312</b>	<b>444</b>	<b>117</b>	<b>467</b>	<b>244</b>	<b>246</b>	<b>201</b>	<b>309</b>	<b>414</b>

## LA PALMA

Municipios	1676	1678	1679	1680	1681	1682	1683	1684	1686	1687	1688
Barlovento . . . . .	15	-8	24	11	13	-17	—	-3	-17	34	17
Breña Alta . . . . .	13	5	7	3	10	14	—	12	20	18	8
Breña Baja . . . . .	8	8	3	2	22	20	—	24	—	12	14
Garafia . . . . .	18	19	14	3	9	5	—	-20	2	20	17
Llanos . . . . .	43	34	51	24	9	39	29	34	12	42	44
Mazo . . . . .	7	3	21	-2	13	16	—	-1	5	16	16
Nieves . . . . .	—	9	9	6	5	12	4	8	13	11	9
Puntagorda . . . . .	14	-1	6	1	7	0	—	3	-13	12	2
Puntallana . . . . .	18	-6	6	-1	11	4	-1	-2	-5	-1	10
San Andrés . . . . .	9	—	23	16	14	—	—	—	—	—	—
Sauces . . . . .	9	1	—	—	—	-16	—	2	7	22	20
Santa Cruz . . . . .	1	-2	42	9	25	19	25	29	35	160	62
Tijarafe . . . . .	32	22	15	9	9	—	4	-9	14	24	17
<b>TOTALES . . . . .</b>	<b>187</b>	<b>84</b>	<b>221</b>	<b>81</b>	<b>147</b>	<b>96</b>	<b>98</b>	<b>77</b>	<b>73</b>	<b>370</b>	<b>236</b>

## LANZAROTE

Municipios	1676	1678	1679	1680	1681	1682	1683	1684	1686	1687	1688
Haria . . . . .	10	16	4	17	-1	8	-8	0	13	12	11
Villa y Campos . . . . .	26	88	85	109	87	15	-62	-34	36	85	61
<b>TOTALES . . . . .</b>	<b>36</b>	<b>104</b>	<b>89</b>	<b>126</b>	<b>86</b>	<b>23</b>	<b>-70</b>	<b>-34</b>	<b>49</b>	<b>97</b>	<b>72</b>

## FUERTEVENTURA

Municipios	1676	1678	1679	1680
Toda la isla .....	31	79	34	7

## GOMERA

Municipios	1676	1678	1679	1680
Alajeró .....	16	14	—	1
Chupude .....	15	1	6	5
Hermigua .....	37	10	— 3	18
San Sebastián .....	16	14	7	23
Vallehermoso .....	42	22	22	24
TOTALES .....	126	61	32	71

## HIERRO

Municipios	1676	1678	1679	1680
Toda la isla .....	29	38	104	69

## SUMA TOTAL DE TODAS LAS ISLAS

	1676	1678	1679	1680
Todas las Islas .....	2 070	1 844	1.744	1 880

1681	1682	1683	1684	1686	1687	1688
— 70	112	34	— 18	16	62	69

1681	1682	1683	1684	1686	1687	1688
1	2	— 7	13	7	6	6
8	3	2	— 6	— 6	10	3
17	6	— 16	1	— 1	29	41
22	18	4	11	14	16	24
19	10	18	— 25	— 5	24	20
67	39	1	— 6	9	85	94

1681	1682	1683	1684	1686	1687	1688
93	35	00	55	95	77	72

1681	1682	1683	1684	1686	1687	1688
1.076	1 670	523	659	1.047	2 093	1.691

## A N E X N U M . 9

Tacoronte. Bautizados 1676 a 1688.

Libro 4.º: enero de 1666 a diciembre de 1675      Libro 5.º: enero de 1678 a diciembre de 1702.

Conceptos	AÑOS											
	1676	1678	1679	1680	1681	1682	1683	1684	1685	1686	1687	1688
<b>NIÑOS</b>												
Hijo legítimo .....	93	80	85	101	109	71	109	77	61	118	105	109
Hijo natural .....	1	4	10	6	2	1	4	—	1	3	2	1
Hijo de padre no conocido .....	1	2	8	1	1	1	2	1	1	3	1	2
Hijo de padres no conocidos .....	—	—	2	—	—	—	1	—	1	—	—	—
Arrojado a la puerta de la Iglesia .....	—	—	—	—	—	—	—	—	—	1	1	—
Hijo legítimo de esclavos .....	—	—	—	1	—	—	1	—	—	—	—	—
Hijo de esclava .....	1	1	—	4	3	2	1	—	—	2	2	3
Hijo de esclava negra .....	—	—	—	—	—	1	—	—	—	—	—	—
Hijo de esclavos .....	—	—	—	—	—	—	—	—	—	—	—	1
<i>Total niños</i> .....	96	87	105	113	115	76	118	78	64	127	111	116
<b>ADULTOS</b>												
Adulto esclavo .....	—	1	3	3	—	—	—	—	2	1	2	—
<b>TOTAL</b> .....	96	88	108	116	115	76	118	78	66	128	113	116

NOTAS 1.<sup>3</sup> Los niños, la mayoría, son de días, siempre menores de un año. Solamente en el caso de los hijos de esclavos se encuentra algún caso de niño de hasta cuatro años.

2.<sup>4</sup> Uno de los dos esclavos adultos de 1685 era una negra adulta nacida en Guinea.

3.<sup>5</sup> El adulto esclavo de 1686 era nacido en Cabo Verde.

A N E X      N U M . 10  
Parroquia de Tacoronte      Defunciones (\*).

Años y conceptos						M E S E S								
	E.	F	M	A	My	J	Jl	Ag	S	O	N	D	Tp (1)	T (2)
<b>1681</b>														
Adultos .....	4	8	6	6	2	1	3	1	5	2	1	1	40	—
Esclavos .....	—	—	1	—	—	1	—	—	—	—	—	—	2	42
Niños .....	5	1	5	—	3	1	3	1	4	5	5	2	35	—
Esclavitos .....	—	—	2	—	—	—	—	—	—	1	—	—	3	38
<b>TOTAL .....</b>	<b>9</b>	<b>9</b>	<b>14</b>	<b>6</b>	<b>5</b>	<b>3</b>	<b>6</b>	<b>2</b>	<b>9</b>	<b>8</b>	<b>6</b>	<b>3</b>	<b>—</b>	<b>80</b>
<b>1682</b>														
Adultos .....	3	1	3	1	1	—	2	2	1	5	1	1	21	—
Esclavos .....	—	—	—	—	—	—	—	—	—	1	—	—	1	22
Niños .....	1	2	2	2	3	1	1	1	—	2	2	3	20	20
<b>TOTAL .....</b>	<b>4</b>	<b>3</b>	<b>5</b>	<b>3</b>	<b>4</b>	<b>1</b>	<b>3</b>	<b>3</b>	<b>1</b>	<b>8</b>	<b>3</b>	<b>4</b>	<b>—</b>	<b>42</b>
<b>1683</b>														
Adultos .....	4	3	3	4	6	7	10	7	1	3	10	10	68	—
Esclavos .....	1	—	—	—	1	3	—	—	—	—	—	—	5	73
Niños .....	1	3	3	5	2	3	7	3	1	3	4	6	41	41
<b>TOTAL .....</b>	<b>6</b>	<b>6</b>	<b>6</b>	<b>9</b>	<b>9</b>	<b>13</b>	<b>17</b>	<b>10</b>	<b>2</b>	<b>6</b>	<b>14</b>	<b>16</b>	<b>—</b>	<b>114</b>
<b>1684</b>														
Adultos .....	5	3	2	1	7	7	8	—	2	5	4	9	53	53
Niños .....	5	4	3	1	—	1	—	2	—	4	2	3	25	—
Esclavitos .....	—	1	—	—	—	—	—	—	—	—	—	—	1	—
Arrojados .....	—	—	—	—	—	—	2	—	—	—	—	—	2	28
<b>TOTAL .....</b>	<b>10</b>	<b>8</b>	<b>5</b>	<b>2</b>	<b>7</b>	<b>8</b>	<b>10</b>	<b>2</b>	<b>2</b>	<b>9</b>	<b>6</b>	<b>12</b>	<b>—</b>	<b>81</b>
<b>1685</b>														
Adultos .....	7	4	2	4	—	2	—	2	2	1	2	—	26	—
Esclavos .....	—	—	—	—	—	—	—	—	1	—	—	—	1	27
Niños .....	4	1	3	4	—	—	1	2	2	1	1	1	20	20
<b>TOTAL .....</b>	<b>11</b>	<b>5</b>	<b>5</b>	<b>8</b>	<b>—</b>	<b>2</b>	<b>1</b>	<b>4</b>	<b>5</b>	<b>2</b>	<b>3</b>	<b>1</b>	<b>—</b>	<b>47</b>
<b>1686</b>														
Adultos .....	3	1	5	—	—	1	2	2	—	2	—	3	—	19
Niños .....	4	1	—	2	4	1	2	—	1	5	1	3	—	24
<b>TOTAL .....</b>	<b>7</b>	<b>2</b>	<b>5</b>	<b>2</b>	<b>4</b>	<b>2</b>	<b>4</b>	<b>2</b>	<b>1</b>	<b>7</b>	<b>1</b>	<b>6</b>	<b>—</b>	<b>43</b>
<b>1687</b>														
Adultos .....	6	10	3	3	2	5	5	1	—	1	4	2	—	42
Niños .....	2	6	3	—	2	3	4	1	2	1	1	—	—	25
<b>TOTAL .....</b>	<b>8</b>	<b>16</b>	<b>6</b>	<b>3</b>	<b>4</b>	<b>8</b>	<b>9</b>	<b>2</b>	<b>2</b>	<b>2</b>	<b>5</b>	<b>2</b>	<b>—</b>	<b>67</b>
<b>1688 (**)</b>	—	—	—	—	—	—	—	—	—	—	—	—	—	50

(\*) Datos tomados del Libro 3.º de Defunciones. Comprende del 8 d abril de 1680 a diciembre de 1708. Faltan los libros 1.º y 2.º.  
(\*\*) Se conoce el número total, pero muchas de las hojas de este año han desaparecido.  
(1) Tp.: Total parcial.  
(2) T.: Total.

## A N E X O N U M . 11

Parroquia de la Concepción de Santa Cruz de Tenerife. Bautizados 1676 a 1688.

Libro 2º: Enero de 1661 a agosto de 1689.

Conceptos	AÑOS					AÑOS							
	1676	1677	1678	1679	1680	1681	1682	1683	1684	1685	1686	1687	1688
<b>NIÑOS</b>													
Hijo legítimo .....	56	68	73	77	69	69	85	83	57	56	44	55	81
Hijo natural .....	3	—	—	—	3	—	1	1	1	1	—	1	1
Hijo de padre no conocido .....	—	—	2	2	1	1	1	—	2	—	—	2	—
Hijo de padres no conocidos .....	5	2	3	4	5	1	1	1	—	3	4	—	7
Hijo de la Iglesia o arrojado a su puerta.	—	2	—	—	—	—	—	—	—	—	—	2	1
Hijo de esclava .....	9	3	5	3	3	—	—	4	3	—	32	4	4
Hijo de esclava negra .....	—	1	1	—	—	—	—	—	—	—	—	—	—
Hijo de esclavos .....	—	—	—	—	—	—	7	—	—	4	—	—	—
Esclavito .....	—	—	2	—	10	3	4	—	—	—	—	—	—
Negrito esclavo .....	—	—	4	1	—	—	—	—	—	—	—	—	—
<b>Total niños .....</b>	<b>73</b>	<b>76</b>	<b>90</b>	<b>87</b>	<b>91</b>	<b>74</b>	<b>99</b>	<b>89</b>	<b>63</b>	<b>64</b>	<b>80</b>	<b>64</b>	<b>94</b>
<b>ADULTOS</b>													
Protestante .....	—	—	1	—	—	—	—	—	—	—	—	—	—
Mahometano .....	—	—	—	—	—	—	—	1	—	—	—	—	—
Esclavo .....	—	—	3	5	2	8	15	10	6	1	4	1	1
Esclavo negro .....	—	—	2	—	1	—	—	—	—	—	—	—	—
<b>Total adultos .....</b>	<b>—</b>	<b>—</b>	<b>6</b>	<b>5</b>	<b>3</b>	<b>8</b>	<b>15</b>	<b>10</b>	<b>7</b>	<b>1</b>	<b>4</b>	<b>1</b>	<b>1</b>
<b>TOTAL .....</b>	<b>73</b>	<b>76</b>	<b>96</b>	<b>92</b>	<b>94</b>	<b>82</b>	<b>114</b>	<b>99</b>	<b>70</b>	<b>65</b>	<b>84</b>	<b>65</b>	<b>95</b>

- NOTAS: 1.ª Los cuatro negritos esclavos y el esclavo adulto de 1678 se dice de ellos «de los que vinieron de fuera».
- 2.ª Uno de los adultos esclavos de 1679 lo era «del padre fray Jacinto de aquí». El esclavo negro adulto de 1680 «sirve en el convento de San Francisco».
- 3.ª Los niños arrojados lo eran bien a las puertas de la Iglesia, bien a las puertas de la residencia episcopal en Santa Cruz.



**A N E X O N U M . 12**  
**Parroquia de la Concepción de Santa Cruz de Tenerife. Defunciones 1676 a 1688.**  
 Libro 2º: Comienza en enero de 1670 al 15 de agosto de 1694.

Años y conceptos	M E S E S													
	E	F	M	A	My	J	Jl	Ag	S	O	N.	D	Tp	T
<b>1676</b>														
Adultos .....	2	1	4	4	6	3	6	3	1	2	2	8	42	—
Esclavos .....	1	3	2	2	—	—	—	—	—	—	—	—	8	50
Niños .....	1	3	3	1	2	2	1	5	3	3	2	7	33	—
Esclavitos .....	1	1	—	—	—	—	—	—	—	1	—	—	3	—
Arrojados .....	—	—	—	—	—	—	—	—	—	1	—	—	1	37
<b>TOTAL .....</b>	<b>5</b>	<b>8</b>	<b>9</b>	<b>7</b>	<b>8</b>	<b>5</b>	<b>7</b>	<b>8</b>	<b>4</b>	<b>7</b>	<b>4</b>	<b>15</b>	<b>—</b>	<b>87</b>
<b>1677</b>														
Adultos .....	6	3	13	3	5	2	2	6	2	3	2	2	49	—
Esclavos .....	2	—	7	4	1	—	—	—	—	—	—	—	14	—
Negros .....	—	—	—	—	—	—	—	—	—	—	1	3	4	67
Niños .....	2	1	19	15	6	3	2	3	3	—	1	1	56	—
Esclavitos .....	—	—	4	—	1	—	—	—	—	—	—	—	5	61
<b>TOTAL .....</b>	<b>10</b>	<b>4</b>	<b>43</b>	<b>22</b>	<b>13</b>	<b>5</b>	<b>4</b>	<b>9</b>	<b>5</b>	<b>3</b>	<b>4</b>	<b>6</b>	<b>—</b>	<b>128</b>
<b>1678</b>														
Adultos .....	6	2	4	3	5	3	2	4	7	1	5	2	44	—
Esclavos .....	2	—	2	—	1	—	1	—	—	—	—	—	6	50
Niños .....	4	3	3	5	2	1	2	5	—	—	1	2	28	—
Esclavitos .....	—	—	—	2	—	1	1	—	—	—	1	—	5	—
Arrojados .....	1	—	—	—	—	—	—	—	—	—	—	—	1	34
<b>TOTAL .....</b>	<b>13</b>	<b>5</b>	<b>9</b>	<b>10</b>	<b>8</b>	<b>5</b>	<b>6</b>	<b>9</b>	<b>7</b>	<b>1</b>	<b>7</b>	<b>4</b>	<b>—</b>	<b>84</b>
<b>1679</b>														
Adultos .....	1	2	5	3	3	2	5	4	2	3	2	—	32	—
Esclavos .....	—	—	—	1	—	1	—	1	1	—	—	—	4	—
Franceses .....	—	—	—	—	—	—	—	1	—	—	—	—	1	—
Negros .....	—	—	—	—	—	—	—	—	—	—	—	3	3	40
Niños .....	1	—	—	1	3	2	3	1	2	1	1	4	19	—
Esclavos .....	1	—	—	—	—	1	—	—	—	—	—	—	2	—
Negros .....	—	—	—	—	—	—	—	—	—	—	—	1	1	—
Arrojados .....	—	—	—	—	—	—	1	—	—	—	—	—	1	23
<b>TOTAL .....</b>	<b>3</b>	<b>2</b>	<b>5</b>	<b>5</b>	<b>6</b>	<b>6</b>	<b>9</b>	<b>7</b>	<b>5</b>	<b>4</b>	<b>3</b>	<b>8</b>	<b>—</b>	<b>63</b>
<b>1680</b>														
Adultos .....	7	—	4	9	3	7	6	3	5	5	2	7	58	—
Esclavos .....	3	—	1	1	2	2	2	—	1	—	1	2	15	73
Niños .....	3	2	1	2	3	6	2	3	—	2	1	6	31	—
Esclavos .....	—	—	—	—	1	—	—	1	—	1	1	1	5	36
<b>TOTAL .....</b>	<b>13</b>	<b>2</b>	<b>6</b>	<b>12</b>	<b>9</b>	<b>15</b>	<b>10</b>	<b>7</b>	<b>6</b>	<b>8</b>	<b>5</b>	<b>16</b>	<b>—</b>	<b>109</b>

## ANEXO NUM. 1 (Continuación.)

Años y conceptos	M E S E S													
	E	F.	M	A	My	J	Jl	Ag	S	O	N	D	Tp	T
<b>1681</b>														
Adultos .....	9	12	10	4	1	—	4	1	1	5	7	3	57	—
Esclavos .....	—	—	—	1	1	—	—	2	—	—	—	—	4	—
Negros .....	—	—	—	—	—	—	—	—	1	—	—	—	1	62
Niños .....	3	3	6	5	2	4	2	2	3	3	2	1	36	—
Esclavos .....	1	1	2	—	1	1	1	1	—	—	—	—	8	—
Negros .....	1	—	—	—	—	—	—	—	—	—	—	—	1	45
<b>TOTAL .....</b>	<b>14</b>	<b>16</b>	<b>18</b>	<b>10</b>	<b>5</b>	<b>5</b>	<b>7</b>	<b>6</b>	<b>5</b>	<b>8</b>	<b>9</b>	<b>4</b>	<b>—</b>	<b>107</b>
<b>1682</b>														
Adultos .....	2	5	3	1	2	5	1	3	3	7	2	6	40	—
Esclavos .....	—	1	—	1	2	—	—	1	—	1	—	—	6	46
Niños .....	4	2	1	3	4	—	1	1	—	4	3	4	27	—
Esclavos .....	—	1	—	—	—	—	1	—	1	—	—	—	3	30
<b>TOTAL .....</b>	<b>6</b>	<b>9</b>	<b>4</b>	<b>5</b>	<b>8</b>	<b>5</b>	<b>3</b>	<b>5</b>	<b>4</b>	<b>12</b>	<b>5</b>	<b>10</b>	<b>76</b>	<b>76</b>
<b>1683</b>														
Adultos .....	4	2	10	5	7	10	9	2	1	2	2	5	59	—
Esclavos .....	—	—	—	—	—	1	2	—	—	—	—	—	3	—
Negros .....	—	—	—	—	—	1	1	—	—	—	—	—	2	64
Niños .....	1	2	1	2	2	4	4	3	3	5	5	3	35	—
Esclavos .....	—	1	2	1	—	—	1	—	—	—	1	1	7	—
Negros .....	—	—	—	—	—	—	1	—	—	—	—	—	1	—
Arrojados .....	—	—	—	—	—	—	—	—	1	—	—	—	1	44
<b>TOTAL .....</b>	<b>5</b>	<b>5</b>	<b>13</b>	<b>8</b>	<b>9</b>	<b>16</b>	<b>18</b>	<b>5</b>	<b>5</b>	<b>7</b>	<b>8</b>	<b>9</b>	<b>—</b>	<b>108</b>
<b>1684</b>														
Adultos .....	5	2	5	3	6	4	3	5	5	4	10	5	57	—
Portugueses .....	—	—	1	—	—	—	—	—	—	—	—	—	1	—
Esclavos .....	2	—	1	—	—	—	—	—	—	—	1	—	4	62
Niños .....	4	4	1	3	1	2	3	4	3	3	2	5	35	—
Esclavos .....	—	1	1	—	—	—	—	2	—	—	—	—	4	—
Arrojados .....	—	—	—	—	1	—	—	—	—	—	—	—	1	40
<b>TOTAL .....</b>	<b>11</b>	<b>7</b>	<b>9</b>	<b>6</b>	<b>8</b>	<b>6</b>	<b>6</b>	<b>11</b>	<b>8</b>	<b>7</b>	<b>13</b>	<b>10</b>	<b>—</b>	<b>102</b>
<b>1685</b>														
Adultos .....	5	5	2	3	2	4	1	4	3	1	3	1	34	—
Esclavos .....	2	3	—	1	—	1	—	—	—	—	3	1	11	45
Niños .....	2	2	3	—	2	2	2	—	1	2	—	—	16	—
Esclavos .....	2	—	—	1	—	—	1	—	1	—	—	—	5	—
Arrojados .....	—	—	—	—	—	1	—	—	2	1	3	2	9	30
<b>TOTAL .....</b>	<b>11</b>	<b>10</b>	<b>5</b>	<b>5</b>	<b>4</b>	<b>8</b>	<b>4</b>	<b>4</b>	<b>7</b>	<b>4</b>	<b>9</b>	<b>4</b>	<b>—</b>	<b>75</b>

## ANEXO NUM. 12 (Continuación.)

Años y conceptos						M E S E S								
	E	F.	M.	A.	My	J	Jl	Ag	S	O	N	D	Ep	T
<b>1686</b>														
Adultos .....	3	3	3	5	3	1	6	2	5	2	3	1	37	—
Esclavos .....	—	—	—	—	2	—	—	—	1	—	—	—	3	40
Niños .....	1	2	1	—	—	—	3	1	1	2	2	2	15	—
Esclavos .....	—	—	—	—	—	1	—	—	—	2	2	—	5	20
<b>TOTAL .....</b>	<b>4</b>	<b>5</b>	<b>4</b>	<b>5</b>	<b>5</b>	<b>2</b>	<b>9</b>	<b>3</b>	<b>7</b>	<b>6</b>	<b>7</b>	<b>3</b>	<b>—</b>	<b>60</b>
<b>1687</b>														
Adultos .....	6	5	1	2	1	7	2	1	1	2	5	4	37	—
Esclavos .....	—	1	2	—	—	—	1	1	—	—	—	—	5	—
Negros .....	—	—	—	—	—	—	1	—	—	—	—	—	1	43
Niños .....	1	—	1	2	2	4	1	2	5	2	1	—	21	—
Esclavos .....	—	1	—	—	—	—	1	—	—	1	—	—	3	—
Arrojados .....	—	—	—	—	—	—	—	—	—	1	—	—	1	25
<b>TOTAL .....</b>	<b>7</b>	<b>7</b>	<b>4</b>	<b>4</b>	<b>3</b>	<b>11</b>	<b>6</b>	<b>4</b>	<b>6</b>	<b>6</b>	<b>6</b>	<b>4</b>	<b>—</b>	<b>68</b>
<b>1688</b>														
Adultos .....	1	2	3	5	5	4	4	4	5	2	—	1	36	—
Esclavos .....	—	1	1	—	—	—	1	—	—	—	—	—	3	39
Niños .....	2	4	—	3	3	—	3	1	—	1	7	2	26	—
Esclavos .....	—	2	—	—	—	—	—	—	—	—	2	1	5	—
Arrojados .....	—	—	—	—	—	—	—	—	—	—	2	1	3	34
<b>TOTAL .....</b>	<b>3</b>	<b>9</b>	<b>4</b>	<b>8</b>	<b>8</b>	<b>4</b>	<b>8</b>	<b>5</b>	<b>5</b>	<b>3</b>	<b>11</b>	<b>5</b>	<b>—</b>	<b>73</b>

## ANEXO NUM. 13

Comparación entre los totales dados por el censo objeto del estudio y los aportados por los libros parroquiales de la Concepción de Santa Cruz de Tenerife, de Santa Catalina de Tacoronte, y de la Villa de Arico. En las tres poblaciones no había más que una parroquia.

## SANTA CRUZ DE TENERIFE

BAUTISMOS					
Años	C (1)	L P (2)	Años	C	L P
1676	96	73	1682	119	114
1677	—	76	1683	101	99
1678	90	96	1684	77	70
1679	93	92	1685	—	65
1680	90	94	1686	64	84
1681	84	82	1687	84	65
			1688	66	95

(1) C.: Censo del «documento base».

(2) L P: Libro Parroquial

## MORTALIDAD

Años	C	L P	Años	C	L P
1676	65	87	1682	77	76
1677	—	128	1683	107	108
1678	83	84	1684	101	102
1679	64	63	1685	—	75
1680	105	109	1686	102	60
1681	102	107	1687	60	68
			1688	78	67

## T A C O R O N I E

BAUTISMOS						MORTALIDAD					
Años	C	L P	Años	C	L P	Años	C	L P.	Años	C.	L P
1676	96	96	1682	79	76	1676	50	—	1682	42	42
1677	—	—	1683	117	118	1677	—	—	1683	114	114
1678	90	88	1684	78	78	1678	50	—	1684	81	81
1679	110	108	1685	—	66	1679	51	—	1685	—	47
1680	116	116	1686	66	128	1680	76	—	1686	47	43
1681	115	115	1687	128	113	1681	80	80	1687	43	67
			1688	113	116				1688	67	50

## A R I C O

BAUTISMOS						MORTALIDAD					
Años	C	L P	Años	C	L P	Años	C	L P	Años	C.	L P
1676	28	19	1682	44	47	1676	10	—	1682	24	26
1677	—	27	1683	21	25	1677	—	—	1683	22	22
1678	41	47	1684	17	19	1678	7	—	1684	18	17
1679	40	31	1685	—	29	1679	6	—	1685	—	8
1680	53	40	1686	29	27	1680	7	—	1686	8	15
1681	55	55	1687	45	41	1681	21	17	1687	18	11
			1688	41	29				1688	11	7

NOTAS. 1.<sup>a</sup> Los bautismos de Arico se han tomado del Libro I de Bautismos, que comprende del 8 de julio de 1639 al 30 de junio de 1686, y del Libro II, que comienza a 1 de julio de 1686.

2.<sup>a</sup> Las defunciones de Arico se han tomado del Libro I de Defunciones, que comienza en enero de 1681.

## ANEXUM . 14

Saldo de excedentes.

## TENERIFE

Municipios	1678	1679	1680	1681	1682	1683	1686	1687
Adeje . . . . .	— 67	— 68	49	— 55	— 10	65	9	— 32
Arico . . . . .	68	— 5	— 20	— 348	160	102	41	— 9
Buenavista . . . . .	— 634	— 13	— 99	35	— 229	— 21	— 3	15
Chasna (Vilaflor) . . . . .	— 117	128	— 26	— 74	— 660	441	154	— 99
Daute . . . . .	36	— 17	—	13	— 27	9	— 12	— 27
Garachico . . . . .	— 272	20	— 239	2 004	— 118	— 1.844	— 274	52
Granadilla . . . . .	71	15	— 14	— 137	— 58	52	33	— 37
Guancha . . . . .	116	55	— 74	229	— 78	— 79	4	— 56
Guimar y Candelaria . . . . .	— 74	15	— 25	— 541	328	— 816	59	— 46
Icod . . . . .	79	1.309	— 1.306	13	3	— 135	123	— 59
La Laguna . . . . .	— 133	— 187	307	— 279	507	— 905	5	205
La Orotava . . . . .	42	— 19	95	— 405	736	— 484	— 20	— 263
Puerto (Orotava) . . . . .	— 25	110	—	— 126	229	— 465	— 64	174
Rambla . . . . .	98	— 30	104	— 409	322	— 84	23	8
Realejo de Abajo . . . . .	141	— 368	— 85	— 29	59	— 29	— 42	— 43
Realejo de Arriba . . . . .	— 41	— 115	89	— 549	596	— 96	129	9
Santa Cruz . . . . .	— 41	51	— 16	— 63	36	— 186	— 90	363
Santa Ursula . . . . .	38	— 5	165	— 154	— 145	— 105	— 19	96
Santiago . . . . .	—	3	— 20	— 84	— 66	5	7	1
Sauzal . . . . .	— 4	— 26	— 10	—	— 77	— 96	— 34	— 5
Silos . . . . .	18	— 49	— 52	— 45	— 33	45	21	5
Matanza . . . . .	— 39	8	12	74	— 350	309	— 73	42
Tacoronte . . . . .	— 45	— 87	— 66	— 150	— 374	277	— 25	44
Taganana . . . . .	— 192	127	— 85	— 9	3	— 28	— 37	2
Tanque . . . . .	— 70	27	1	— 52	— 77	— 71	8	— 18
Tegueste-Tejina . . . . .	— 16	58	— 125	19	— 88	— 41	— 2	— 40
Victoria . . . . .	— 25	2	— 24	14	— 133	21	— 22	— 2
<b>TOTALES . . . . .</b>	<b>— 1.088</b>	<b>890</b>	<b>— 1.464</b>	<b>— 1.108</b>	<b>956</b>	<b>— 4.158</b>	<b>— 101</b>	<b>280</b>

## GRAN CANARIA

Municipios	1678	1679	1680	1681	1682	1683	1686	1687
Agaete . . . . .	— 99	— 24	— 32	71	— 33	— 4	— 4	2
Aguimes . . . . .	362	—	— 33	64	24	5	— 11	4
Arucas . . . . .	—	— 37	— 108	10	63	— 53	— 103	— 17
Galdar . . . . .	— 11	— 13	10	60	6	— 54	— 49	16
Guía . . . . .	— 57	33	— 44	65	— 137	185	— 266	157
Moya . . . . .	37	—	— 82	38	31	36	— 16	25
Las Palmas . . . . .	6	— 396	132	— 161	368	— 125	— 241	— 60
San Lorenzo . . . . .	—	—	— 170	163	— 71	113	— 7	— 14
Tejeda . . . . .	64	— 19	25	31	10	43	10	7
Telde . . . . .	— 2.566	23	— 53	277	198	— 259	57	— 3
Teror . . . . .	— 52	— 198	14	71	36	110	— 47	— 84
Tirajana . . . . .	— 5	— 11	8	27	5	31	— 436	— 20
Vega . . . . .	— 29	13	2	40	— 16	45	— 27	68
<b>TOTALES . . . . .</b>	<b>— 2 347</b>	<b>— 629</b>	<b>— 321</b>	<b>756</b>	<b>486</b>	<b>73</b>	<b>— 690</b>	<b>81</b>

## L A P A L M A

Municipios	1678	1679	1680
Barlovento . . . . .	39	— 53	— 46
Breña Alta . . . . .	9	4	19
Breña Baja . . . . .	—195	9	8
Garafía . . . . .	— 5	—13	—14
Llanos . . . . .	—24	—102	135
Mazo . . . . .	7	6	22
Nieves . . . . .	10	—32	14
Puntagorda . . . . .	3	—23	15
Puntallana . . . . .	—11	— 9	— 7
Sauces . . . . .	—15	—78	19
Santa Cruz . . . . .	—311	250	—10
Tijarafe . . . . .	— 3	—41	6
<b>TOTALES</b> . . . . .	<b>—496</b>	<b>— 82</b>	<b>161</b>

1681	1682	1683	1686	1687
—14	—	—	117	—27
—74	—	—	13	15
15	—	—	—	50
—3	—	—	—11	—4
—211	—18	386	—11	144
—30	—	—	—18	—2
—17	9	—13	9	—32
—26	—	—	34	—12
—6	—	—	25	24
—21	—	—	14	—35
441	—225	11	—74	—158
—	8	—	—11	—19
54	—	—	87	—56

## G O M E R A

Municipios	1678	1679	1680
Alajeró . . . . .	—	—	38
Chipude . . . . .	— 1	— 7	—17
Hermigua . . . . .	31	12	—24
San Sebastián . . . . .	470	—506	— 7
Vallehermoso . . . . .	79	—30	—72
<b>TOTALES</b> . . . . .	<b>579</b>	<b>—531</b>	<b>—158</b>

1681	1682	1683	1686	1687
— 3	—45	9	— 6	— 8
64	—75	25	—22	1
—39	50	—46	38	3
21	333	—417	5	42
—37	81	—89	47	21
6	344	—518	61	59

## L A N Z A R O T E

Municipios	1678	1679	1680
Haría . . . . .	—18	—21	30
Villa y Campos . . . . .	—280	—275	599
<b>TOTALES</b> . . . . .	<b>—298</b>	<b>—304</b>	<b>629</b>

1681	1682	1683	1686	1687
11	—37	60	—27	35
—187	879	—1360	388	—65
—176	842	—1300	361	—30

## H I E R R O

	1678	1679	1680
Toda la Isla . . . . .	— 83	1.271	—1.451

1681	1682	1683	1686	1687
265	127	162	58	—277

## F U E R T E V E N T U R A

	1678	1679	1680
Toda la Isla . . . . .	406	—209	— 1

1681	1682	1683	1686	1687
—321	448	—1975	259	352

## SUMA TOTAL DE TODAS LAS ISLAS

	1678	1679	1680	1681	1682	1683		1686	1687
	-1 607	1.105	-2 062	-1 577	4.001	-7.213		792	109

## ANEXO NUM. 15

## Sex ratio.

## TENERIFE

Municipios	1686	1687	1688
Adeje	103,54	106,83	107,14
Arico	111,06	121,07	119,50
Buenavista	102,66	104,69	103,84
Chasna (Vilaflor)	125,62	99,91	107,97
Daute	98,46	110,11	109,77
Garachico	74,43	85,66	84,93
Granadilla	83,83	94,48	97,08
Guancha	87,35	94,10	96,71
Guímar y Candelaria	99,29	104,75	100,93
Icod	109,55	90,23	92,47
La Laguna	78,94	68,08	75,67
La Orotava	124,72	82,53	86,51
Matanza	94,15	218,18	144,31
Puerto (Orotava)	71,30	72,51	82,88
Rambla	79,85	94,68	99,24
Realejo de Arriba	92,45	75,14	92,03
Realejo de Abajo	89,81	66,24	95,15
Santa Cruz	86,77	100,99	84,38
Santa Ursula	77,47	90,93	91,61
Santiago	96,50	107,05	107,48
Sauzal	77,60	80,32	79,84
Silos	83,98	68,53	97,18
Tacoronte	83,61	73,72	78,81
Taganana	88,20	100,00	99,31
Tanque	93,94	90,89	95,80
Tegueste-Tejina	85,26	92,58	98,57
Victoria	82,49	99,48	99,82
TOTALES	92,63	87,05	87,52

## ANEXO NUM. 15 (Continuación)

## GRAN CANARIA

Municipios	1686	1687	1688
Agate	100,44	81,20	90,28
Aguimes	88,82	96,04	92,94
Arucas	—	91,83	221,52
Firgas	124,91	—	—
Galdar	93,73	100,20	97,23
Guía	86,17	95,07	74,71
Moya	91,90	104,74	100,30
Las Palmas	52,19	72,13	72,95
San Lorenzo	102,19	98,81	97,45
Tejeda	126,37	140,24	136,95
Telde	98,25	95,52	96,88
Teror	112,56	116,97	118,43
Tirajana	101,46	101,61	100,98
Vega	101,37	106,16	103,13
TOTALES	84,04	92,38	94,05

## LA PALMA

Municipios	1686	1687	1688
Barlovento	97,36	70,56	75,13
Breña Alta	79,95	84,19	73,10
Breña Baja	—	75,11	76,47
Garafia	91,32	91,64	93,70
Llanos	92,09	81,58	69,01
Mazo	68,70	88,27	87,12
Nieves	122,22	65,04	158,57
Puntagorda	77,56	74,88	87,32
Puntallana	78,44	81,54	82,13
San Andrés y			
Sauces	77,34	75,00	72,81
Santa Cruz	76,87	67,74	69,22
Tijarafe	79,81	80,21	70,07
TOTALES	81,79	76,80	75,41

## ANEXO NUM. 15 (Continuación)

## G O M E R A

Municipios	1686	1687	1688
Alajeró . . . . .	109,21	98,68	101,33
Chipude . . . . .	98,52	88,40	94,92
Hermigua . . . . .	96,20	90,74	88,90
San Sebastián . . . . .	109,93	95,03	142,00
Vallehermoso . . . . .	91,52	87,70	98,56
TOTALES	99,46	91,42	102,76

## H I E R R O

	1686	1687	1688
Toda la Isla . . . . .	90,98	73,64	68,38

## F U E R T E V E N T U R A

	1686	1687	1688
Toda la Isla . . . . .	91,27	103,72	141,48

## L A N Z A R O T E

Municipios	1686	1687	1688
Haría . . . . .	100,39	106,27	104,06
Villa . . . . .	132,80	115,85	86,60
Campos . . . . .			
TOTALES	128,13	114,73	88,50

## SUMA TOTAL DE TODAS LAS ISLAS

	1686	1687	1688
	90,53	86,39	88,46



## ANEXO NUM. 16

Tres grandes grupos de edades, varones.

## TENERIFE

Municipios	1686			1687			1688		
	Hasta 14 años	15 a 55 años	Más de 55 años	Hasta 17 años	18 a 60 años	Más de 60 años	Hasta 17 años	18 a 60 años	Más de 60 años
Adeje . . . . .	33,15	42,89	8,15	29,15	44,50	3,06	3,58	43,44	3,33
Arico . . . . .	42,03	47,80	6,97	32,10	42,35	19,34	49,33	43,45	7,21
Buenavista . . . . .	38,18	48,05	9,74	40,64	43,64	13,21	46,65	45,53	9,94
Chasna (Vilaflor) . . . . .	44,00	48,16	7,84	22,25	44,93	2,65	73,39	49,67	3,61
Daute . . . . .	41,66	50,00	6,77	48,46	39,79	6,12	47,12	43,45	9,42
Garachico . . . . .	7,95	48,37	5,20	37,32	40,52	7,83	42,40	44,66	2,61
Granadilla . . . . .	36,14	48,67	9,15	44,06	45,14	6,04	41,11	47,53	5,13
Guancha . . . . .	42,08	47,13	10,77	25,07	44,82	5,95	50,92	38,58	7,40
Guímar y Candelaria . . . . .	41,51	50,31	8,17	43,27	52,76	6,93	46,78	46,86	5,66
Icod . . . . .	35,50	43,89	7,44	44,13	51,58	4,28	46,70	47,40	7,50
La Laguna . . . . .	39,43	44,92	8,49	46,68	44,81	8,49	44,75	47,32	7,26
La Orotava . . . . .	30,58	45,73	4,28	43,77	48,12	4,44	48,32	47,82	5,23
Matanza . . . . .	37,67	50,30	10,22	57,58	33,77	4,46	46,96	36,78	16,25
Puerto . . . . .	42,06	49,33	10,51	44,19	41,29	1,25	38,97	46,40	4,31
Rambla . . . . .	34,72	48,14	10,18	44,48	45,49	6,01	53,04	42,39	4,56
Realejo de Arriba . . . . .	37,93	49,74	7,91	38,25	50,00	7,19	41,46	47,86	7,41
Realejo de Abajo . . . . .	35,97	50,12	9,02	42,24	48,59	9,30	38,42	56,12	4,96
Santa Cruz . . . . .	33,46	28,64	8,10	37,78	51,63	3,95	40,61	49,56	3,33
Santa Ursula . . . . .	42,04	50,29	8,05	44,92	46,37	5,07	46,58	43,92	6,15
Santiago . . . . .	33,82	55,91	10,42	33,13	58,88	5,18	36,75	56,86	6,38
Sauzal . . . . .	37,60	50,81	11,58	43,31	37,65	19,43	32,80	51,29	21,86
Silos . . . . .	36,97	48,80	13,02	51,09	52,73	10,92	30,99	41,94	27,06
Tacoronte . . . . .	39,04	49,96	9,24	47,81	45,58	6,59	45,39	49,33	5,27
Taganana . . . . .	43,81	35,89	15,09	41,33	49,40	6,41	40,97	50,23	5,09
Tanque . . . . .	40,42	51,56	6,25	47,01	45,08	7,12	49,63	44,52	5,83
Tegueste-Tejuna . . . . .	43,31	49,07	7,60	50,43	42,64	4,11	43,18	56,81	5,57
Victoria . . . . .	35,75	53,72	10,51	40,15	45,37	5,82	43,98	46,04	6,87
TOTALES . . . . .	35,71	46,90	8,00	41,90	46,21	6,59	44,92	47,28	6,72

## GRAN CANARIA

Municipios	1686			1687			1688		
	Hasta 14 años	15 a 55 años	Más de 55 años	Hasta 17 años	18 a 60 años	Más de 60 años	Hasta 17 años	18 a 60 años	Más de 60 años
Agate	43,80	44,69	7,07	49,75	44,33	5,91	53,36	39,01	7,62
Agüimes	38,92	54,13	6,94	43,24	47,36	4,23	45,05	48,27	3,90
Arucas	—	—	—	28,25	56,82	10,47	25,86	57,99	6,73
Firgas	33,81	56,93	8,19	—	—	—	—	—	—
Galdar	40,68	52,02	6,27	47,34	51,42	4,48	46,45	47,66	5,07
Guía	39,09	53,78	4,18	46,79	49,62	3,58	45,73	50,87	3,38
Moya	43,38	49,15	7,45	45,30	50,48	2,26	43,80	56,69	—
Las Palmas	43,31	38,23	7,42	39,07	43,59	17,78	40,01	45,59	16,44
San Lorenzo	44,39	50,11	4,77	51,68	48,31	—	49,88	44,18	5,22
Tejeda	47,10	47,93	4,59	37,56	34,95	3,30	57,54	38,30	4,15
Telde	23,50	65,76	8,95	35,85	58,60	5,54	33,27	58,55	8,54
Teror	38,55	56,84	4,60	41,37	55,08	2,74	53,07	53,19	3,37
Tirajana	44,14	51,52	4,33	51,43	46,97	0,63	47,55	48,85	3,58
Vega	41,15	48,59	3,86	49,67	42,45	1,87	53,42	45,09	2,85
TOTALES	39,32	50,73	5,88	42,32	48,10	7,19	42,96	48,57	7,48

## GOMERA

Municipios	1686			1687			1688		
	Hasta 14 años	15 a 55 años	Más de 60 años	Hasta 17 años	18 a 60 años	Más de 60 años	Hasta 17 años	18 a 60 años	Más de 60 años
Alajeró	49,78	45,99	4,21	48,23	53,09	3,09	45,17	50,43	4,38
Chipude	42,91	45,89	8,20	51,63	44,67	3,68	50,76	39,31	9,92
Herdúfe	—	—	—	—	—	—	—	—	—
Hermigua	36,26	52,35	6,98	47,79	49,61	4,10	47,36	49,62	3,00
San Sebastián	35,96	54,42	4,80	46,18	49,79	3,01	24,11	70,73	3,37
Vallehermoso	38,94	52,93	6,80	62,26	33,58	4,15	27,55	57,84	4,85
TOTALES	39,08	51,51	6,28	51,46	45,98	3,71	36,96	56,61	4,51

## L A P A L M A

Municipios	1686			1687			1688		
	Hasta 14 años	15 a 55 años	Más de 55 años	Hasta 17 años	18 a 60 años	Más de 60 años	Hasta 17 años	18 a 60 años	Más de 60 años
Barlovento . . . . .	39,40	50,81	8,96	48,28	41,42	7,42	50,27	40,98	8,74
Breña Alta . . . . .	38,52	50,65	14,51	45,92	46,17	7,90	43,17	45,40	10,17
Breña Baja . . . . .	—	—	—	43,43	45,62	7,81	49,28	42,73	7,97
Garafia . . . . .	36,41	54,08	8,44	42,35	50,67	7,23	43,15	49,35	7,49
Llanos . . . . .	37,61	48,75	8,28	44,95	48,71	6,33	44,18	48,83	6,97
Mazo . . . . .	29,97	59,03	9,15	42,65	53,31	4,02	45,60	45,40	9,00
Nieves . . . . .	36,36	44,44	1,01	16,25	66,25	1,00	31,53	36,93	7,20
Puntagorda . . . . .	35,54	58,43	5,42	42,51	56,28	2,99	41,39	51,61	3,22
Puntallana . . . . .	38,81	50,12	11,05	49,14	30,92	6,81	37,58	41,13	8,74
San Andrés . . . . .	—	—	—	—	—	—	—	—	—
Sauces . . . . .	39,30	50,28	7,51	41,81	41,81	4,62	47,74	43,22	7,07
Santa Cruz . . . . .	37,71	40,86	7,65	45,74	41,79	5,67	52,32	44,18	7,06
Tijarafe . . . . .	38,37	50,56	9,93	42,08	48,86	6,56	37,86	54,36	7,76
TOTALES . . . . .	37,37	48,51	8,81	44,32	45,43	6,14	45,88	45,67	7,63

## L A N Z A R O T E

Municipios	1686			1687			1688		
	Hasta 14 años	15 a 55 años	Más de 55 años	Hasta 17 años	18 a 60 años	Más de 60 años	Hasta 17 años	18 a 60 años	Más de 60 años
Haría . . . . .	35,03	53,54	7,48	42,31	46,85	5,11	44,14	49,60	4,68
Villa . . . . .	42,08	48,24	5,96	48,13	54,92	3,63	38,28	58,11	4,15
Campos . . . . .	—	—	—	—	—	—	—	—	—
TOTALES . . . . .	41,28	48,84	6,13	47,56	54,05	3,79	39,00	57,06	4,21

## F U E R T E V E N T U R A

Municipios	1686			1687			1688		
	Hasta 14 años	15 a 55 años	Más de 55 años	Hasta 17 años	18 a 60 años	Más de 60 años	Hasta 17 años	18 a 60 años	Más de 60 años
Toda la Isla . . . . .	38,29	51,49	8,12	10,49	38,51	7,63	44,67	50,17	5,14

## H I E R R O

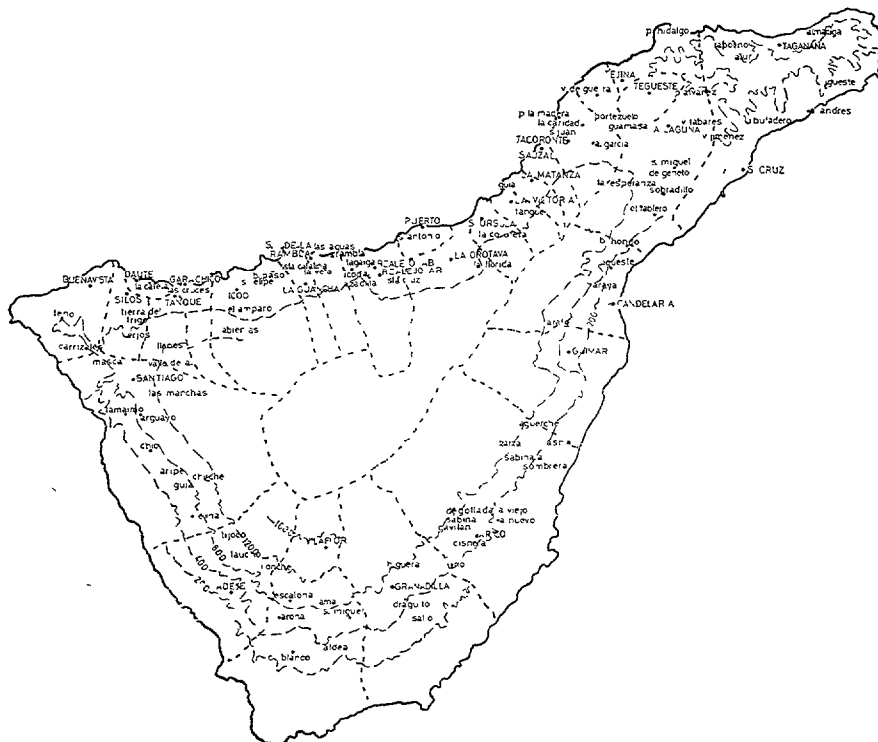
Municipios	1686			1687			1688		
	Hasta 14 años	15 a 55 años	Más de 55 años	Hasta 17 años	18 a 60 años	Más de 60 años	Hasta 17 años	18 a 60 años	Más de 60 años
Toda la Isla . . . . .	45,77	45,62	7,28	48,02	47,20	4,76	52,24	44,52	3,23

A N E X O N U M . 17

Municipios actuales. Parroquias de 1676 a 1688

TENERIFE (Zona Norte)

Municipio actual	Extensión en km <sup>2</sup>	Parroquias de 1676 a 1688	Extensión en km <sup>2</sup>	Extensión aproximada de la zona habitada
Buenavista . . . . .	63,10	Buenavista . . . . .	63,10	31,55
Silos . . . . .	23,90	Silos . . . . .	19,90	19,90
Tanque . . . . .	35,50	Tanque . . . . .	35,50	25,50
Garachico . . . . .	30,20	Daute . . . . .	9,00	9,00
Icod . . . . .	86,90	Garachico . . . . .	30,20	15,10
Guancha . . . . .	20,70	Icod . . . . .	86,90	43,45
Rambla . . . . .	20,69	Guancha . . . . .	20,70	10,35
Los Realejos . . . . .	47,80	Rambla . . . . .	20,69	10,35
La Orotava . . . . .	218,90	Realejo de Arriba . . . . .	23,90	11,95
Puerto de la Cruz . . . . .	9,70	Realejo de Abajo . . . . .	23,90	11,95
Santa Ursula . . . . .	20,60	La Orotava . . . . .	218,90	30,00
Victoria . . . . .	16,70	Puerto de la Cruz . . . . .	9,70	9,70
Matanza . . . . .	14,70	Santa Ursula . . . . .	20,60	10,30
Sauzal . . . . .	19,80	Victoria . . . . .	16,70	8,35
Tacoronte . . . . .	26,40	Matanza . . . . .	14,70	9,00
Tegueste . . . . .	18,40	Sauzal . . . . .	19,80	9,90
La Laguna . . . . .	104,50	Tacoronte . . . . .	26,40	26,40
El Rosario . . . . .	51,30	Tegueste y Tejuna . . . . .	36,80	36,80
Santa Cruz . . . . .	126,30	La Laguna . . . . .	146,10	130,00
		Santa Cruz . . . . .	78,40	45,00
		Taganana . . . . .	39,20	25,00
<b>TOTAL . . . . .</b>	<b>956,09</b>		<b>956,09</b>	<b>523,15</b>

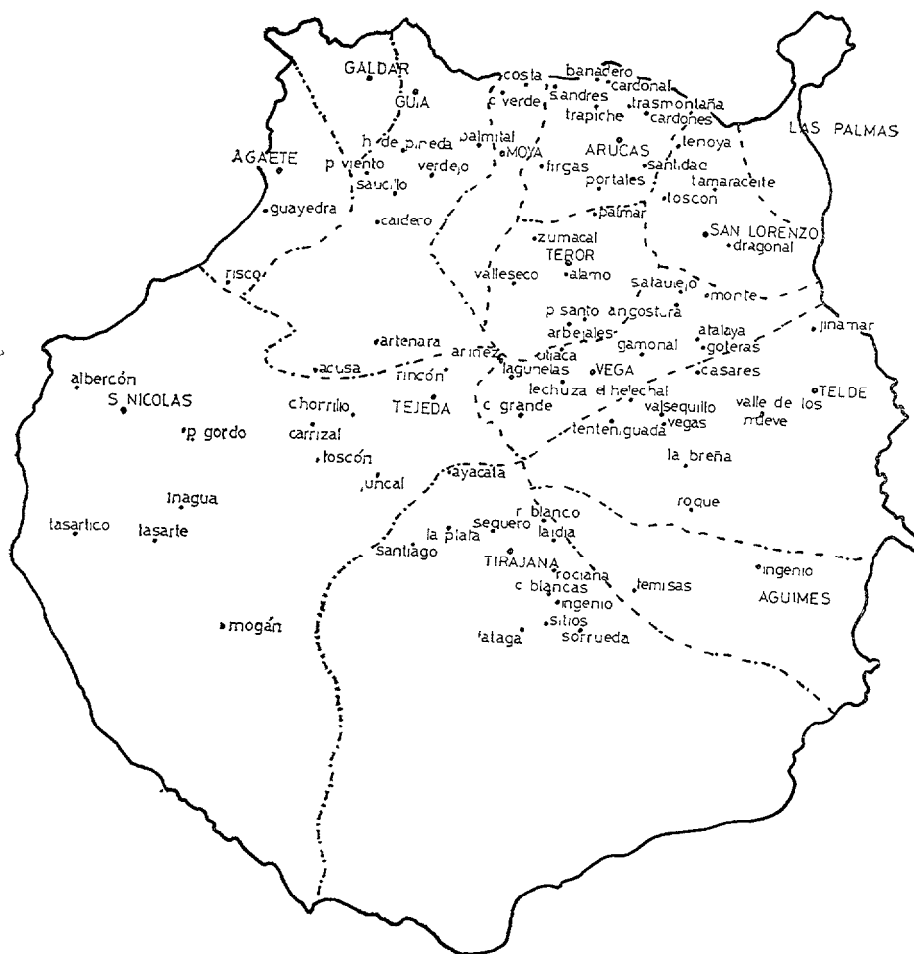


TENERIFE (Zona Sur)

Municipio actual	Extensión en km <sup>2</sup>	Parroquias de 1676 a 1688	Extensión en km <sup>2</sup>	Extensión aproximada de la zona habitada
Adeje . . . . .	102,90	Adeje	102,90	52,00
Vilaflor . . . . .	36,80	Vilaflor .	150,70	100,00
Arona . . . . .	69,40			
San Miguel . . . . .	44,50	Granadilla	155,40	77,70
Granadilla . . . . .	155,40			
Arico . . . . .	167,61	Arico . . . . .	213,11	71,00
Fasnia . . . . .	45,50			
Guímar . . . . .	97,70	Guímar y Candelaria	174,40	71,00
Candelaria . . . . .	44,00			
Arafo . . . . .	32,70			
Santiago . . . . .	66,70	Santiago .	176,30	100,00
Guía . . . . .	109,60			
<b>TOTAL . . . . .</b>	<b>972,81</b>		<b>972,81</b>	<b>602,01</b>
<b>TOTAL Z. NORTE . .</b>	<b>956,09</b>		<b>956,09</b>	<b>523,15</b>
<b>TOTAL Z. SUR</b>	<b>972,81</b>		<b>972,81</b>	<b>602,01</b>
<b>TOTAL ISLA</b>	<b>1.928,90</b>		<b>1.928,90</b>	<b>1.125,16</b>

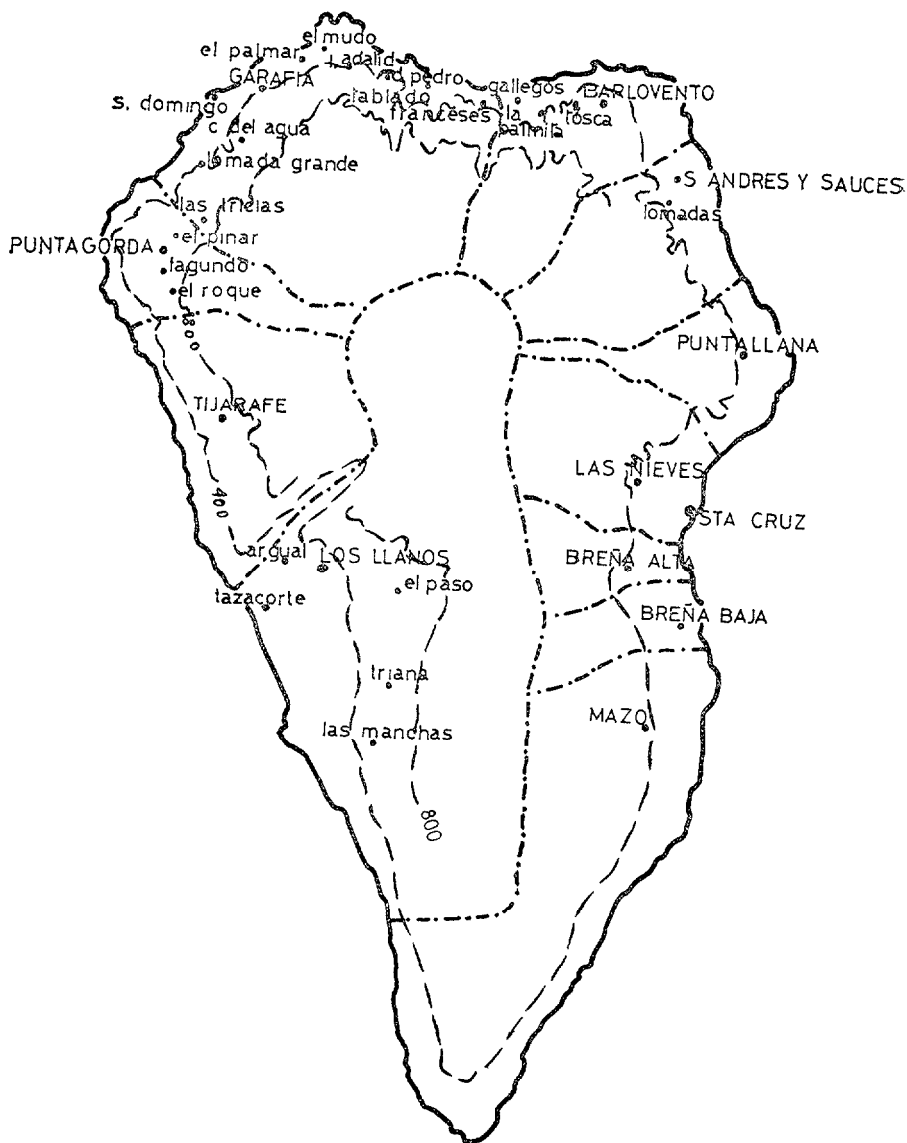
GRAN CANARIA

Municipio actual	Extensión en km <sup>2</sup>	Parroquias de 1676 a 1688	Extensión en km <sup>2</sup>	Extensión aproximada de la zona habitada
Agate . . . . .	45,80	Agate	45,80	45,80
Galdar . . . . .	67,60	Galdar .	33,80	33,80
Guía . . . . .	37,72	Guía	116,92	72,52
Artenara . . . . .	49,40			
Tejeda . . . . .	100,64	Tejeda	398,44	165,00
San Nicolás	139,00			
Mogán	164,80			
Tirajana . . . . .	334,70	Tirajana	389,45	130,00
Santa Lucía	54,75	Agüimes . . . . .	83,82	42,00
Agüimes . . . . .	76,50			
Ingenio . . . . .	37,32	Telde	162,96	100,00
Telde . . . . .	100,22			
Valsequillo . . . . .	32,74	Vega .	57,40	57,40
Vega . . . . .	34,80			
Santa Brígida	22,60	Moya . . . . .	36,28	18,00
Moya . . . . .	36,28			
Arucas . . . . .	35,12	Arucas .	51,63	51,63
Firgas . . . . .	16,50			
Teror . . . . .	27,40	Teror .	47,14	47,14
Valleseco . . . . .	19,74			
Las Palmas	98,86	Las Palmas	49,43	49,43
		San Lorenzo	49,43	49,43
<b>TOTAL . . . . .</b>	<b>1.532,50</b>		<b>1.532,50</b>	<b>862,15</b>



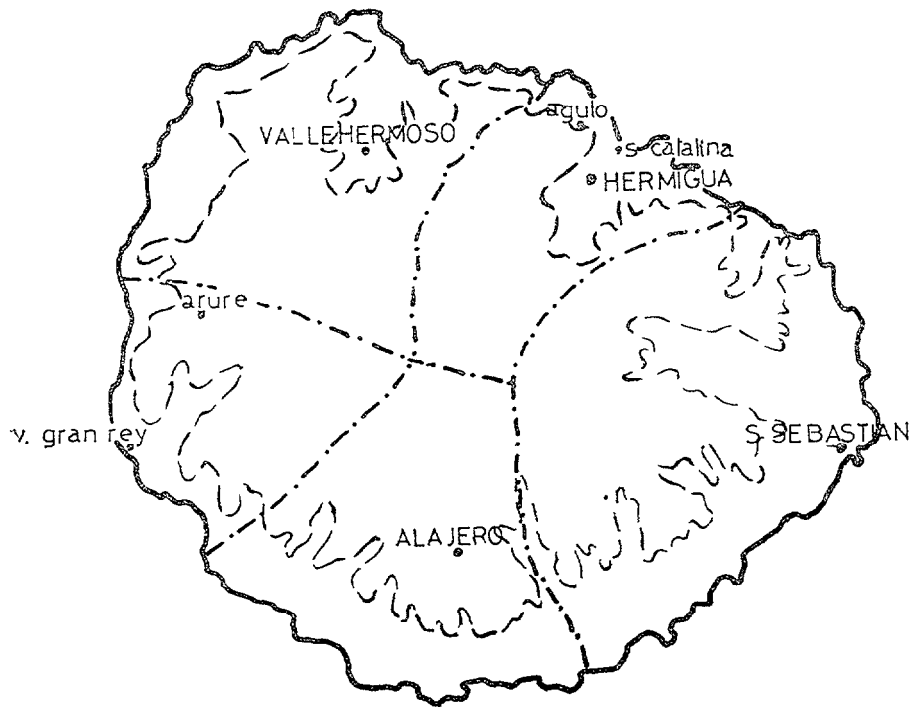
LA PALMA

Municipio actual	Extensión en km <sup>2</sup>	Parroquias de 1676 a 1688	Extensión en km <sup>2</sup>	Extensión aproximada de la zona habitada
Barlovento . . . . .	53,20	Barlovento	53,20	14,20
Breña Alta . . . . .	15,00	Breña Alta . . . . .	15,00	7,00
Breña Baja . . . . .	25,40	Breña Baja	25,40	8,50
Sauces y San Andrés	37,50	Sauces y San Andrés	37,50	12,50
Puntallana . . . . .	30,70	Puntallana .. . . .	30,70	10,20
Santa Cruz . . . . .	40,30	Santa Cruz .. . . .	13,00	13,00
		Nieves . . . . .	27,30	5,00
Mazo . . . . .	63,30	Mazo .. . . .	120,20	20,00
Fuencaliente . . . . .	56,90	Garafia . . . . .	90,90	45,45
Garafia . . . . .	90,90	Tijarafe . . . . .	52,70	26,00
Tijarafe . . . . .	52,70			
Los Llanos . . . . .	31,60	Los Llanos . . . . .	168,20	40,00
El Paso . . . . .	124,90			
Tazacorte . . . . .	11,70			
<b>TOTAL</b> .....	<b>662,20</b>		<b>662,20</b>	<b>216,05</b>



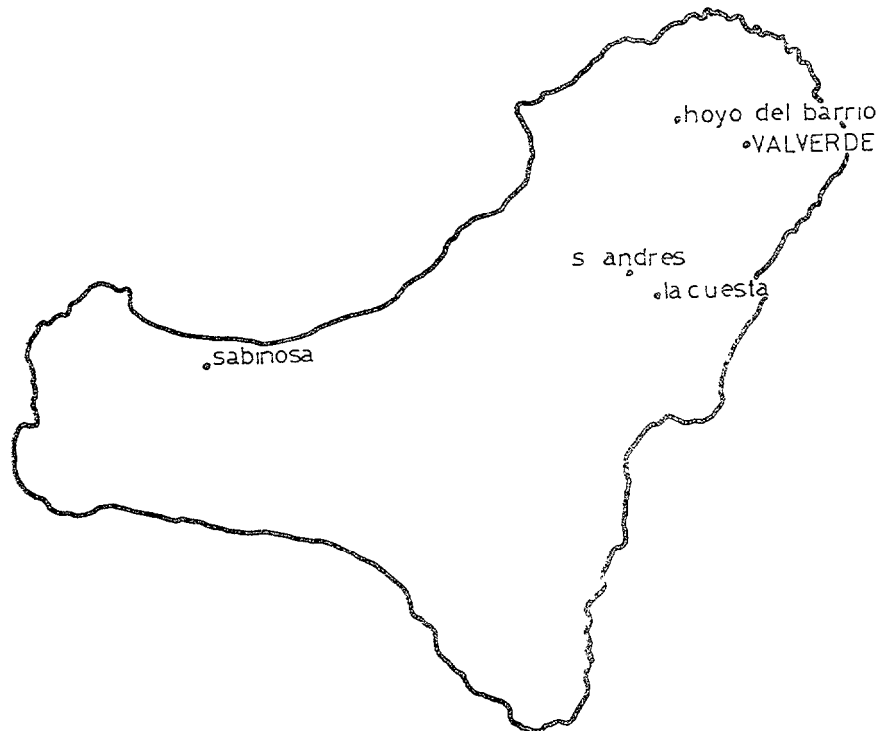
### LA GOMERA

Municipio actual	Extensión en km <sup>2</sup>	Parroquias de 1676 a 1688	Extensión en km <sup>2</sup>	Extensión aproximada de la zona habitada
Alajeró . . . . .	55,50	Alajeró . . . . .	55,50	20,00
Hermigua . . . . .	38,30	Hermigua . . . . .	60,10	20,00
Agulo ... ..	21,80	San Sebastián . . . . .	109,90	20,00
San Sebastián . . . . .	109,90	Chipude . . . . .	26,90	20,00
Valle Gran Rey . . . . .	26,90	Vallehermoso . . . . .	100,80	20,00
Vallehermoso . . . . .	100,80			
<b>TOTAL . . . . .</b>	<b>353,20</b>		<b>353,20</b>	<b>100,00</b>



**HIERRO**

Extensión total de la Isla	Extensión aproximada de la zona habitada
263,70	131,85





LANZAROTE

Municipio actual	Extensión en km <sup>2</sup>	Parroquias en 1737	Extensión en km <sup>2</sup>	Parroquias de 1676 a 1688	Extensión en km <sup>2</sup>	Extensión aproximada de la zona habitada
Haria . . . . .	68,74	Haria .. .	68,74	Haria . . . . .	68,74	34,00
Teguise .. . . .	263,56	} Teguise .. .	526,21	} Teguise y Campos .....	737,26	600,00
Arrecife .. . . .	22,60					
San Bartolomé . . . . .	40,77					
Tías . . . . .	63,98					
Tinajo . . . . .	135,30	} Yaiza . . . . .	211,05			
Yaiza . . . . .	147,70					
Famés . . . . .	63,35					
<b>TOTAL . . . . .</b>	<b>806,00</b>		<b>806,00</b>		<b>806,00</b>	<b>634,00</b>





## ANEXO NUM. 18

Densidad de población: 1676 a 1688

## TENERIFE

Parroquia	1676		1688	
	Media de habitantes en la extensión total	Media de habitantes en zona estimada como habitada	Media de habitantes en la extensión total	Media de habitantes en zona estimada como habitada
Adeje . . . . .	7,25	14,36	7,25	14,36
Arico . . . . .	2,37	7,12	4,85	14,56
Buenavista . . . . .	34,94	69,88	25,21	50,42
Chasna (Vilafior) ..	13,94	21,01	15,89	23,96
Daute . . . . .	37,88	37,88	40,55	40,55
Garachico ..	100,16	200,33	102,01	204,03
Granadilla . . . . .	5,96	11,93	6,10	12,21
Guancha . . . . .	24,63	49,27	29,42	58,84
Güímar y Candelaria	11,88	29,19	13,49	33,14
Icod . . . . .	34,59	69,18	34,72	69,45
La Laguna . . . . .	45,74	51,40	47,87	53,80
La Orotava . . . . .	26,41	240,91	29,91	187,10
Puerto de la Cruz . .	214,94	214,94	276,08	276,08
Matanza . . . . .	67,34	110,00	70,13	114,55
Rambla . . . . .	33,15	66,28	51,03	102,02
Realejo de Abajo . . .	81,84	163,68	70,79	141,58
Realejo de Arriba . .	71,38	142,76	77,69	155,39
Santa Cruz . . . . .	29,77	51,86	31,77	55,35
Santa Ursula . . . . .	62,13	124,27	61,01	122,03
Santiago . . . . .	—	—	5,66	9,98
Sauzal . . . . .	62,47	124,94	57,22	114,44
Silos . . . . .	57,08	57,08	49,34	49,34
Tacoronte . . . . .	101,81	101,81	109,05	109,05
Taganana . . . . .	22,29	34,96	22,11	34,68
Tanque . . . . .	38,88	46,50	36,72	43,92
Tegueste-Tejina . . .	26,71	26,71	26,49	26,49
Victoria . . . . .	69,04	138,08	69,76	139,52
TOTAL ZONA NORTE . .	43,76	79,98	45,06	82,36
TOTAL ZONA SUR .....	6,53	10,55	8,71	14,08
TOTAL ISLA . . . . .	24,98	42,83	26,88	46,09

## LA PALMA

Parroquia	1676		1688	
	Media de habitantes en la extensión total	Media de habitantes en zona estimada como habitada	Media de habitantes en la extensión total	Media de habitantes en zona estimada como habitada
Barlovento	15,71	58,05	16,03	59,24
Breña Alta	52,80	113,14	61,26	131,28
Breña Baja	27,51	82,23	31,88	95,29
Garafía	8,85	17,71	8,80	17,60
Llanos	12,17	51,17	15,02	63,17
Mazo	8,55	51,40	8,71	52,35
Nieves	4,24	23,20	6,63	36,20
Puntagorda	15,97	32,07	14,27	28,64
Puntallana	29,77	89,60	30,55	91,96
Santa Cruz	264,00	264,00	279,61	279,61
Sauces y San Andrés	29,84	89,68	31,94	95,84
Tijarafe	20,41	41,38	19,08	38,69
TOTAL	20,10	61,62	21,65	66,38

## GOMERA

Parroquia	1676		1688	
	Media de habitantes en la extensión total	Media de habitantes en zona estimada como habitada	Media de habitantes en la extensión total	Media de habitantes en zona estimada como habitada
Alajeró	7,18	19,95	8,16	22,65
Chipude	21,37	28,75	19,73	26,55
Hermigua	20,26	60,90	23,51	70,65
San Sebastián	6,66	36,60	9,73	53,50
Vallehermoso	10,65	53,70	11,84	59,70
TOTAL	11,97	42,31	13,19	46,61

## HIERRO

Parroquia	1676		1688	
	Media de habitantes en la extensión total	Media de habitantes en zona estimada como habitada	Media de habitantes en la extensión total	Media de habitantes en zona estimada como habitada
Toda la Isla	13,02	26,04	15,00	30,00

GRAN CANARIA

Parroquia	1676		1688	
	Media de habitantes en la extensión total	Media de habitantes en zona estimada como habitada	Media de habitantes en la extensión total	Media de habitantes en zona estimada como habitada
Agnete ....	5,86	5,86	8,42	8,42
Aginmes . . .	14,94	29,83	21,54	43,00
Arucas ....	23,92	23,92	25,68	25,68
Galdar . . . .	16,77	16,77	29,58	29,58
Guía . . . . .	15,03	24,24	15,95	25,73
Las Palmas . . .	105,68	105,68	123,69	123,69
Moya . . . . .	14,02	28,27	18,21	36,72
San Lorenzo	—	—	17,25	17,25
Tejeda . . . . .	1,47	3,56	2,30	5,55
Telde . . . . .	10,72	17,48	13,89	22,65
Teror . . . . .	31,75	31,75	33,55	33,55
Tirajana . . . .	1,88	5,66	3,13	9,40
Vega ... ..	30,03	30,03	36,09	36,09
TOTAL . . . . .	11,20	19,69	14,45	25,41

LANZAROTE

Parroquia	1676		1688	
	Media de habitantes en la extensión total	Media de habitantes en zona estimada como habitada	Media de habitantes en la extensión total	Media de habitantes en zona estimada como habitada
Haría . . . . .	7,53	15,23	7,85	15,88
Villa y Campos	3,97	5,85	5,34	7,88
TOTAL	4,27	6,05	5,56	8,33

FUERTEVENTURA

Media de habitantes en la extensión total de la Isla en 1676	1,99	Media de habitantes en la extensión total de la Isla en 1688	2,35
--	------	--	------



Padron Gen. de los Pueblos de la Isla de Tenerife del año de 1679

Pueblos	Casas	Personas	Comunio	Confes <sup>o</sup>	Bautiz <sup>o</sup>	Disuntos	No confes <sup>o</sup>	Infieles
Ciudad de S <sup>ta</sup> Cruz	10555	60495	40746	0651	0322	0180	8194	000
S <sup>ta</sup> Cruz	0514	20368	10907	0282	0098	0064	0299	000
S <sup>ta</sup> Ana	0527	20230	10507	0326	0077	10026	0321	
Lagana	0182	0682	0582	0092	0014	0008	0221	
S <sup>ta</sup> Catalina	0645	20581	10781	0454	0110	0051	0092	
Tauca	0291	10212	0830	0147	0030	0018	0004	
S <sup>ta</sup> Fe	0215	0905	0598	0125	0045	0023	0244	
Matanz	0229	0941	0648	0117	0047	0024	0013	
Vitoria	0262	10166	0764	0156	0049	0024	0030	
S <sup>ta</sup> Ursula	0297	10243	0868	0138	0061	0028	0044	
Orotau	10448	60759	40470	0897	0319	0192	0207	
Real Audiencia	0391	20137	10173	0177	0064	0038	0186	
Real Audiencia	0297	10678	10191	0217	0055	0030	0165	
Lambra	0202	0978	0672	0120	0024	0012	0023	0003
Doc.	0675	20782	10964	0289	0111	0073	0080	
Sancho	0447	0298	0364	0009	0021	0013	0092	
Pue. Orot.	0600	20442	10690	0385	0099	0074	0078	0056
Sanchia	0661	20938	20150	0229	0132	0062	0170	
Silos	0272	10051	0740	0036	0039	0018	0048	
Buenav.	0394	10704	10289	0076	0069	0032	0115	
S. Diego	0182	0932	0516	0037	0021	0005	0130	
Alexe	0116	0728	0518	0003	0023	0017	0000	
Chasna	0470	20150	10876	0274	0068	0026	0057	
Arico	0212	0864	0582	0123	0040	0006	0029	0001
Sanadill	0206	0937	0662	0115	0029	0015	0014	
Sanque	0258	10120	0708	0188	0055	0020	0050	
Pedro	0095	0351	0240	0063	0019	0010	0011	
<b>Total</b>	<b>115034</b>	<b>50212</b>	<b>350203</b>	<b>0329</b>	<b>2041</b>	<b>1089</b>	<b>2089</b>	<b>005</b>

«Documento Base»: Padrón del Obispado del año 1679, correspondiente a Tenerife.

**Padron general deste Obpado de Canaria.**  
**AÑO 1686**  
**TENERIFE DE 1686**

Lugar	Casas	Personas	Caballo	Hombres	Mujeres	Libertos	Esclavos	Indios	Blancos	Negros	Mestizos	Indios	Mestizos	Mestizos	Mestizos
Laguna	1031	6048	2387	2018	1021	1014	57	27	27	27	27	27	27	27	27
Santa Cruz	352	2022	1022	1017	342	217	28	10	10	10	10	10	10	10	10
San Mateo	352	2028	1017	1017	342	217	28	10	10	10	10	10	10	10	10
San Juan	319	2867	1024	1018	317	214	26	10	10	10	10	10	10	10	10
San Pedro	327	2743	1025	1019	318	215	27	10	10	10	10	10	10	10	10
San Sebastian	366	2075	1025	1019	342	217	28	10	10	10	10	10	10	10	10
San Lorenzo	330	10126	342	342	342	342	342	342	342	342	342	342	342	342	342
San Mateo	327	1027	342	342	342	342	342	342	342	342	342	342	342	342	342
San Vicente	326	10161	323	323	323	323	323	323	323	323	323	323	323	323	323
San Andrés	326	10167	309	309	309	309	309	309	309	309	309	309	309	309	309
San Felipe	1041	6045	2068	2067	1018	1018	218	212	212	212	212	212	212	212	212
San Esteban	357	2011	1040	1040	342	342	342	342	342	342	342	342	342	342	342
San Roque	341	10657	370	361	362	362	362	362	362	362	362	362	362	362	362
San Blas	337	10733	380	373	373	373	373	373	373	373	373	373	373	373	373
San Ramon	322	3973	342	341	342	342	342	342	342	342	342	342	342	342	342
San Juan de los Rios	316	2637	327	326	326	326	326	326	326	326	326	326	326	326	326
San Ysidro	369	20850	10470	10360	327	324	311	310	310	310	310	310	310	310	310
San Andrés	365	3021	10383	10388	310	367	372	344	344	344	344	344	344	344	344
San Mateo	355	3387	312	315	316	316	316	316	316	316	316	316	316	316	316
San Juan	343	10057	312	344	327	324	322	322	322	322	322	322	322	322	322
San Pedro	322	3942	340	342	342	342	342	342	342	342	342	342	342	342	342
Buenavista	333	10820	370	370	374	370	370	370	370	370	370	370	370	370	370
San Mateo	317	3737	340	343	349	340	349	349	349	349	349	349	349	349	349
Adese	314	3747	330	367	326	313	321	317	317	317	317	317	317	317	317
Chosera	314	20245	10250	1025	350	362	378	373	373	373	373	373	373	373	373
Granada	318	3710	345	347	340	322	323	314	317	317	317	317	317	317	317
San Mateo	314	3734	312	342	311	324	335	316	362	318	327	327	327	327	327
<b>TOTAL</b>	<b>10235</b>	<b>49077</b>	<b>23078</b>	<b>22022</b>	<b>10273</b>	<b>10184</b>	<b>10701</b>	<b>60398</b>	<b>35002</b>	<b>3062</b>	<b>1000</b>	<b>1000</b>	<b>1000</b>	<b>1000</b>	<b>1000</b>

«Documento Base»: Padrón del Obispado del año 1686, correspondiente a Tenerife.



Canaria.												
Lugares	Casas	Personas	Varones	Hembras	Impubers	Libres Ya	Exced.	Consej.	Com.	Bapt.	M.	
Ciudad	12318	20322	20168	20154	2939	2829	2163	2920	20335	2119	2218	2318
Vega	2426	22036	12035	12021	2426	2303	2004	2219	12044	2000	2033	2122
Texeda	2181	2867	2454	2383	2228	2232	2024	2125	2034	2022	2033	2122
Sua	2432	12912	2685	12027	2346	2476	2037	2345	12180	2027	2062	2122
Telde	2621	22163	12072	12091	2252	2705	2020	2222	12741	2099	2119	2122
Saldar	2223	12021	2494	2527	2201	2257	2031	2181	2018	2034	2027	2122
Aguim	2408	12975	2835	2940	2325	2452	2058	2241	12116	2021	2052	2122
S. Lorenç	2183	2827	2419	2410	2186	2210	2020	2125	2038	2048	2033	2122
Teror	2328	12641	2869	2772	2335	2494	2040	2297	12080	2060	2031	2122
Firgas	2394	12363	2757	2606	2256	2431	2062	2281	12052	2059	2027	2122
Travasa	2286	12237	2623	2614	2235	2321	2027	2167	2077	2056	2020	2122
Moya	2130	2616	2275	2321	2128	2145	2022	2080	2000	2026	2010	2122
Agaete	2102	2441	2226	2225	2092	2401	2016	2059	2297	2015	2007	2122
Suma	2032	22253	120162	120091	30996	20156	2058	20222	120250	20881	2060	20500
Palma.												
Lugares	Casas	Personas	Varones	Hembras	Impub. P.	Libres Ya	Exced.	Consej.	Comm.	no engr.	Bapt.	M.
Ciudad	2994	32672	12196	20036	2602	2651	2122	2426	12962	2150	2119	2077
Puntagorda	2100	2380	2166	2214	2059	2027	2027	2037	2272	2186	2011	2024
Traraffe	2244	2998	2445	2355	2170	2224	2024	2156	2700	2478	2038	2024
Sauces	2259	12170	2519	2671	2204	2261	2029	2188	2101	2457	2035	2024
Mazo	2268	12073	2437	2636	2131	2255	2040	2148	2766	2274	2020	2024
Brenes	2218	2853	2397	2424	2146	2172	2056	2092	2333	2215	2027	2024
Platillas	2221	2845	2389	2476	2151	2175	2043	2133	2620	2122	2011	2024
Soraya	2187	2793	2397	2415	2138	2205	2032	2105	2555	2453	2023	2024
Niches	2062	2150	2099	2081	2036	2044	2010	2032	2115	2028	2015	2024
Sanjohán	2159	2746	2368	2378	2145	2187	2033	2078	2578	2354	2019	2024
Manos	2163	22340	12122	12228	2422	2497	2023	2282	12610	2021	2032	2024
Suma	30305	330110	120877	120714	20204	20861	20520	120702	20512	20834	20357	2024

«Documento Base»: Padrón del Obispado del año 1686, correspondiente a Gran Canaria y La Palma.

## A P E N D I C E

### Transcripción del «Documento Base»

Despachos originales que en las materias eclesiásticas se an remitido a el Ilmo. Sr. Dn. Bartholomé García Ximénex obispo de estas Islas en el tiempo de su Pontificado.

(Con otra letra.)

Este libro se debe guardar con todo cuidado en el archivo que la dignidad tiene en la iglesia de Nuestra Señora de la Concepción de la ciudad de La Laguna, y en que esté seguro, y que no esté tan a la mano, que se pueda hurtar, o sacar, sin noticia de el Prelado, o ministro que cudare de dicho archivo; porque lo experimentado que en el que tiene en el Palacio Episcopal de la Ciudad de Canaria, a abido menos cuidado de el que convenía, o por las audiencias de los señores Obispos, o por la mudança de los Archiveros, o algún otro descuido; y después se puede ocasionar algún daño grave en la falta de semejantes instrumentos, especialmente si en virtud de la confianza de que están en el archivo, executaren los Prelados o sus ministros algo; y después si se les oppusieren despacho o mandamiento yendo a buscarlo en dicho archivo, no hallarlo Por esto, por amor de Dios, encargo mucho a los señores mis successores, y abidos los ministros deste obispado, a quenes tan gravemente toca el cuidado que les conserven semejantes instrumentos, pongan toda vigilancia en su custodia y guarda y que además de cumplir en esto con su obligación no padecieren la mortificación que yo e padecido, hallando los archivos tan destituidos de semejantes despachos de Roma y Nunciatura o Cruzada, pues es bien verosímil que quanto yo en el tiempo de todo mi pontificado, e tenido tantos, abiendo sido Obispos antes que yo otro buen número de treinta y tres señores, como consta del synodo abrían tambien tenido otros no pocos de que pudieran aber dejado libro o legajos especiales Esto mismo advierto que el otro libro de cédulas originales, de él hay noticia, en que a abido el mismo cuidado, y que se guarden con éstos, y que podrán los señores mis successores o nuestros libros o continuarán con estos mismos como .

Bartholomé Obispo.

## PADRON GENERAL DEL OBISPADO

Año de 1675 en 1676. Summa de dicha Ysla en la forma siguiente

## TENERIFE

Lugar	Personas	Casas	Confesión	Confesión y comunión	No confirmados	Bautizados	Enterrados	No confesados ni comungados
Ciudad . . . . .	6 683	1 501	902	5.116	896	499	190	—
Tacoronte . . . . .	2 688	645	405	1 680	862	96	50	624
Santa Ursula . . . . .	1.280	278	122	906	249	44	21	—
Victoria . . . . .	1.153	262	147	768	397	49	28	238
Orotaba . . . . .	5.782	1 582	—	4.326	843	259	150	—
Puerto . . . . .	2 085	368	237	1.312	375	123	78	Ingleses 47, moros 6
Rambla . . . . .	686	191	44	642	250	35	21	—
Sauzal . . . . .	1 237	300	189	753	338	32	16	295
Ycod . . . . .	3 006	684	—	—	718	95	75	—
Garachico . . . . .	3 025	613	362	2.319	400	112	77	—
Arico . . . . .	506	141	—	—	155	28	10	—
Granadilla . . . . .	927	218	133	708	581	54	25	—
Adexe . . . . .	747	140	114	511	462	34	7	122
Chasna . . . . .	2.101	470	328	1.451	1.357	103	23	322
Matanza . . . . .	990	238	126	836	342	48	18	—
Buenavista . . . . .	2 205	431	303	1 303	600	78	34	—
Tanque . . . . .	1 186	263	189	736	368	59	39	—
Guancha . . . . .	510	143	49	435	134	11	7	—
Tegueste-TeXina . . . . .	983	226	149	628	457	51	14	—
Barranco Daute . . . . .	341	86	54	221	109	19	11	66
Guímar . . . . .	2 073	470	305	1 397	638	102	25	—
Taganana . . . . .	874	184	103	568	379	26	9	—
Santa Cruz . . . . .	2 334	550	306	1 642	410	98	65	386
Realejo de Arriba . . . . .	1.706	381	227	1.111	459	71	37	—
Realejo de Avajo . . . . .	1.956	343	201	1 187	445	64	62	—
Silos . . . . .	1 136	284	396	740	303	38	18	—
<b>SUMA</b> . . . . .	<b>48 200</b>	<b>10 795</b> <b>(10 992)</b>	<b>5 472</b>	<b>31.296</b>	<b>12.567</b>	<b>2.326</b> <b>(2 228)</b>	<b>1,110</b>	<b>—</b>

## P A L M A

Lugar	Personas	Casas	Confesión	Confesión y comunión	No confirmados	Bautizados	Enterrados	No confesados ni comulgados
Ciudad . . . . .	3 432	869	425	2 355	22	92	91	454
San Andrés .. . . .	551	127	97	385	84	18	9	93
Lugar anejo a San Andrés .. . . .	570	145	80	383	127	16	7	107
Llanos .. . . .	2 047	598	442	1.605	422	68	25	—
Breña San Pedro .. . . .	792	189	78	605	10	19	6	109
Puntallana .. . . .	914	226	147	604	43	29	11	—
Breña Vaxa .. . . .	699	174	115	499	4	16	8	85
Garafia .. . . .	805	182	105	558	383	24	6	—
Tjarafe .. . . .	1 076	252	—	—	391	45	13	—
Puntagorda .. . . .	449	109	59	331	155	16	2	—
Masso .. . . .	1.028	235	131	742	66	24	17	155
Barlovento .. . . .	836	193	144	576	339	24	9	—
Nieves .. . . .	116	37	22	94	Ninguno falta	—	—	—
SUMA .. . . .	13.315	3.336	1.825	8 737	2.046	391	204	—

## G O M E R A

Lugar	Personas	Casas	Confesión	Confesión y comunión	No confirmados	Bautizados	Enterrados	No confesados ni comulgados
Villa .. . . .	732	162	129	479	13	25	9	111
Herduñe .. . . .	233	46	25	163	38	10	5	45
Alaxero .. . . .	399	91	32	285	102	20	4	82
Chepude .. . . .	575	107	100	343	238	28	13	132
Valle Fermo .. . . .	1.074	252	148	687	475	67	25	—
Armigua .. . . .	1.218	257	208	779	234	62	25	—
SUMA .. . . .	4.231	915	642	2.736	1 100	212	81	—

## H I E R R O

Lugar	Personas	Casas	Confesión	Confesión y comunión	No confirmados	Bautizados	Enterrados	No confesados ni comulgados
Toda la Isla .. . . .	3 434	798	354	2.587	118	127	98	593

## CANARIA

Lugar	Personas	Casas	Confesión	Confesión y comunión	No confirmados	Bautizados	Enterrados	No confesados ni comulgados
Ciudad . . . . .	5.224	1.197	544	4 080	600 sin los niños	290	139	—
Aruacas ... ..	1 235	345	244	931	372	54	13	—
Texeda ... ..	589	135	75	435	231	44	28	—
Galdar ... ..	567	154	—	—	180	36	35	—
Agüimes ... ..	1 253	353	217	1 036	495	95	26	—
Guía ..... ..	1 758	372	261	1 106	588	91	30	391
Gaette ... ..	327	88	—	—	100	30	3	—
Tiraxanas ..... ..	736	214	146	590	355	48	22	—
Moyas ... ..	509	112	88	328	148	27	17	—
Teror ..... ..	1 497	307	250	822	576	80	17	—
Vega .. ..	1 724	359	187	1 163	304	65	28	—
Teldes .. ..	1 748	248	144	1 604	532	107	66	—
SUMA . . . . .	17 167	3.886 (3.884)	2.156	12 825	4 531	967	424	—

## LANZAROTE

Lugar	Personas	Casas	Confesión	Confesión y comunión	No confirmados	Bautizados	Enterrados	No confesados ni comulgados
Villa ... ..	677	198	121	556	260	103	77	—
Campo ... ..	2 252	440	416	1 340	951	—	—	—
Jama ... ..	518	87	73	271	174	16	6	—
SUMA .. .	3.447	725	610	2.167	1.385	119	83	—

## FUERTEVENTURA

Lugar	Personas	Casas	Confesión	Confesión y comunión	No confirmados	Bautizados	Enterrados	No confesados ni comulgados
Toda la Isla . . . . .	3 314	682	455	1 712	1 147	120	89	—

## SUMA TOTAL DE TODO EL OBISPADO (no incluida en el original)

	Personas	Casas	Confesión	Confesión y comunión	No confirmados	Bautizados	Enterrados	No confesados ni comulgados
	93 108	21 332	11.514	59 324	22.894	4 164	2.039	—

## PADRON GENERAL DE BISPADO DEL AÑO DE 1678

## T E N E R I F E

Lugar	Casas	Personas	Comunión	Confesión	No confirmados	Bautizados	Muertos
La Laguna . . .	1.515	6.480	5.471	632	452	329	181
Santa Cruz . . .	553	2.402	1.673	258	243	90	83
Taganana . . . .	182	853	532	78	266	34	13
Guímar y Candelaria .	528	2.247	1.522	326	527	76	19
Guancha . . . . .	131	380	220	104	110	8	6
Sauzal . . . . .	297	1.185	846	169	313	44	13
Tacoronte . . . .	640	2.786	1.771	454	454	90	50
Matanza . . . . .	260	1.008	779	140	279	33	11
Victoria . . . . .	271	1.155	761	156	443	48	12
Santa Ursula . . .	284	1.173	851	183	268	49	17
Tegeste y Texina .	209	892	597	112	249	43	14
Villa Orotaba . .	1.142	6.630	4.664	665	563	225	138
Puerto . . . . .	468	2.470	1.471	316	148	35	38
Realexo de avaxo .	464	2.005	1.266	237	152	32	41
Realexo de arriba .	427	1.661	1.235	225	101	86	28
Rambra . . . . .	210	842	658	63	117	45	7
Ycod . . . . .	542	2.497	1.875	368	228	260	54
Garachico . . . .	656	3.198	2.132	387	184	132	80
San Pedro . . . .	87	251	217	49	16	21	7
Tanque . . . . .	262	1.159	741	213	102	49	18
Arco . . . . .	203	762	545	119	227	41	7
Granadilla . . . .	193	840	623	105	464	42	16
Silos . . . . .	271	1.014	701	120	54	33	14
Buenavista . . . .	475	2.286	1.619	230	86	78	26
Chasna . . . . .	467	2.188	1.873	315	1.500	94	15
Adexe . . . . .	117	766	547	115	506	39	10
SUMA . . . . .	11.154	49.112 (49.130)	35.240	6.139	7.978	2.056	926 (918)

## C A N A R I A

Lugar	Casas	Personas	Comunión	Confesión	Bautizados	Muertos	No confirmados
Ciudad . . . . .	1.259	6.147	4.707	682	279	162	—
Telde . . . . .	950	4.520	3.110	818	190	101	252
Vega . . . . .	364	1.696	1.177	149	79	32	106
Teror . . . . .	336	1.656	1.020	289	62	27	89
Moya . . . . .	120	520	334	80	22	79	73
Guía . . . . .	392	1.772	1.135	262	56	26	366
Tiraxana . . . . .	236	976	609	125	46	16	320
Texeda . . . . .	136	652	421	76	17	16	235
Galdar . . . . .	200	887	578	138	4	6	151
Gaete . . . . .	101	492	289	99	15	3	248
Aguimes . . . . .	345	1.143	1.025	214	74	36	200
SUMA . . . . .	4.439	20.458 (20.461)	14.405	2.932	844	504	2.040

## P A L M A

Lugar	Casas	Personas	Comunión	Confesión	No confirmados	Bautizados	Muertos
Ciudad . . . . .	844	3.432	2.418	396	273	110	112
Garafia . . . . .	183	796	564	97	412	29	10
Barlovento . . . . .	194	858	611	112	365	13	21
Puntagorda . . . . .	102	413	298	54	173	10	11
Masso . . . . .	228	990	707	134	108	23	20
Puntallana . . . . .	227	912	594	151	87	28	34
Llanos . . . . .	553	2.379	1.580	289	609	64	30
Breña Vaja . . . . .	184	885	494	105	65	29	21
Breña Alta . . . . .	206	862	650	142	52	21	16
Sauzes . . . . .	279	1.174	793	194	300	34	33
Tijarafe . . . . .	242	1.036	688	176	410	37	15
Niebes . . . . .	43	155	103	34	18	10	1
SUMA . . . . .	3.285	13.892	9.500	1.884	2.872	408	324

## H I E R R O

Lugar	Casas	Personas	Comunión	Confesión	No confirmados	Bautizados	Muertos
Toda la Isla . . . . .	768	3.297	2.113	411	256	101	63

## G O M E R A

Lugar	Casas	Personas	Comunión	Confesión	No confirmados	Bautizados	Muertos
Villa . . . . .	350	945	648	125	111	27	13
Alaxero . . . . .	99	474	329	66	170	23	9
Chepude . . . . .	108	531	342	80	111	11	10
Valle Fermoso . . . . .	230	1.126	746	39	728	41	19
Armigua . . . . .	266	1.300	800	180	338	38	28
SUMA . . . . .	1.055 (1.053)	4.376	2.865	490	1.588	140	79

## L A N Z A R O T E

Lugar	Casas	Personas	Comunión	Confesión	No confirmados	Bautizados	Muertos
Villa . . . . .	828	3.679	2.673	597	38	156	68
Jaria . . . . .	104	467	316	75	1	23	7
SUMA . . . . .	932	3.946 (4.146)	2.989	672	39	179	75

## FUERTEVENTURA

Lugar	Casas	Personas	Comunión	Confesión	No confirmados	Bautizados	Muertos
Toda la Isla . . . . .	781	3.579	2.073	718	63	166	87

## SUMA GENERAL DEL OBISPADO

Yslas	Casas	Personas	Comunión	Confesión	No confirmados	Bautizados	Muertos
Tenerife . . . . .	11.154	49.112 ↓	35.240	6.139	7.978	2 056	926
Canaria . . . . .	4.439	20.458 ↓	14.405	2.932	2.040	844	504
Palma . . . . .	3.285	13.892	9.500	1.884	2.872	408	324
Lanzarote . . . . .	932	3 946 ↓	2 989	672	39	179	75
Fuerteventura . . . . .	781	3.579	2 073	718	39	166	87
Goмера . . . . .	1 055 ↓	4.376	2 865	490	1.588	140	79
Hierro . . . . .	768	3.297	2.113	411	256	101	63
<b>OBISPADO . . . . .</b>	<b>22 414</b> (22.412)	<b>98.660</b> (98.881)	<b>69.185</b>	<b>13.246</b>	<b>14.836</b>	<b>3.894</b>	<b>2.058</b>

## PADRON GENERAL DE BISPADO DEL AÑO 1679

## TENERIFE

Lugar	Casas	Personas	Comunión	Confesión	Bautizados	Difuntos	No confirmados	Infieles
Ciudad La Laguna . . . . .	1 553	6.495	4.946	651	322	180	194	7
Santa Cruz . . . . .	514	2 368	1 907	282	98	64	299	20
Guímar y Candelaria . . . . .	527	2.230	1 507	326	77	26	321	—
Taganana . . . . .	182	682	582	92	14	8	231	—
Tacoronte . . . . .	645	2.781	1.781	454	110	51	92	—
Sauzal . . . . .	291	1 212	830	147	30	18	4	—
Tegueste, Texina . . . . .	215	905	598	125	45	23	244	—
Matanza . . . . .	229	941	648	117	47	24	13	—
Vitoria . . . . .	262	1.166	761	156	49	24	30	—
Santa Ursula . . . . .	287	1 243	868	138	61	28	44	—
Orotava . . . . .	1.448	6.759	4.470	891	319	192	207	—
Realejo avajo . . . . .	391	2.137	1.173	192	64	38	186	—
Realejo arriba . . . . .	397	1.678	1 191	211	55	30	165	—
Rambla . . . . .	209	978	672	120	24	12	23	3
Icod . . . . .	671	2 782	1 964	289	111	73	80	—
Guancha . . . . .	147	498	364	59	21	13	92	—
Puerto Orotava . . . . .	600	2 442	1 690	325	99	74	78	56
Garachico . . . . .	661	2 978	2 150	429	132	62	170	—
Silos . . . . .	272	1 051	740	136	39	18	48	—
Buenavista . . . . .	394	1 704	1 259	176	69	32	115	—
Santiago . . . . .	182	932	516	137	21	5	130	—
Adexe . . . . .	116	728	518	103	23	17	—	—
Chasna . . . . .	470	2.150	1 876	274	68	26	57	—
Arico . . . . .	212	864	582	133	40	6	29	1
Granadilla . . . . .	206	937	662	115	29	15	14	—
Tanque . . . . .	258	1 120	708	188	55	20	50	—
San Pedro . . . . .	95	351	240	63	19	10	11	—
<b>SUMA . . . . .</b>	<b>11.434</b>	<b>50 212</b> (50.112)	<b>35.203</b>	<b>6.329</b>	<b>2 041</b>	<b>1 089</b>	<b>2 897</b>	<b>87</b>



## P A L M A

Lugar	Casas	Personas	Comunión	Confesión	Bautismo	Muertos	No confirmados
Ciudad . . . . .	824	3.119	2.380	368	128	86	388
Puntallana . . . . .	221	895	581	146	24	18	116
Sauzes y San Andrés .	290	1.160	765	199	40	17	256
Nieves . . . . .	42	174	90	20	11	2	87
Mazo . . . . .	229	1.000	766	129	27	6	141
Garafia . . . . .	181	810	572	105	20	6	342
Breña . . . . .	143	698	510	86	22	19	87
Buenavista . . . . .	216	876	654	82	34	27	79
Puntagorda . . . . .	104	415	304	48	11	5	190
Tijarafe . . . . .	239	1.055	655	179	27	12	433
Barlovento . . . . .	203	889	637	106	35	11	400
Llanos . . . . .	542	2.389	1.681	361	71	20	428
SUMA . . . . .	3.277 (3.234)	13.480	9.595	1.829	450	229	2.947

## C A N A R I A

Lugar	Casas	Personas	Comunión	Confesión	Bautismo	Muertos	No confirmados
Ciudad . . . . .	1.297	6.270	4.621	974	258	216	163
Guía . . . . .	397	1.745	1.100	297	61	62	422
Gaete . . . . .	86	405	253	94	18	11	190
Arucas . . . . .	390	1.279	1.023	256	57	11	410
Tirajana . . . . .	237	1.001	620	148	49	44	332
Texeda . . . . .	159	717	405	174	36	27	273
Teror . . . . .	313	1.639	962	293	70	26	123
Vega . . . . .	364	1.714	1.172	240	77	36	77
Moya . . . . .	120	500	324	70	35	10	53
Aguimes . . . . .	168	1.543	1.024	252	94	54	433
Telde . . . . .	607	2.043	1.835	208	104	68	279
Galdar . . . . .	196	874	570	148	45	27	271
SUMA . . . . .	4.334	19.730	13.909	3.154	904	592	3.031

## F U E R T E V E N T U R A

Lugar	Casas	Personas	Comunión	Confesión	Bautismo	Muertos	No confirmados
Toda la Isla	892	4.064	2.553	732	145	111	212

## L A N Z A R O T E

Lugar	Casas	Personas	Comunión	Confesión	Bautizados	Muertos	No confirmados	Infieles
Villa . . . . .	869	3.487	2.698	567	154	69	186	29
Jaña . . . . .	104	465	316	65	14	10	12	—
SUMA . . . . .	973	3.952	3.014	632	168	79	198	29

## H I E R R O

Lugar	Casas	Personas	Comunión	Confesión	Bautismo	Muertos	No confirmados
Toda la Isla . . .	781	3.252	2.372	319	168	64	336

## SUMA GENERAL DEL OBISPADO

Yslas	Casas	Personas	Comunión	Confesión	Bautismo	Muertos	No confirmados
Tenerife .....	11.434	50 212 ?	35.203	6.329	2.041	1.089	2.897
Canaria .....	4 334	19 730	13.909	3.154	904	592	3.031
La Palma .....	3.277 ?	13.480	9 595	1.829	450	229	2.947
Hierro . . . . .	781	3.252	2.372	319	168	64	336
Gomera .....	998	4 528	2 984	681	140	108	1.408
Lanzarote .....	973	3.952	3.014	632	168	79	198
Fuerteventura .....	892	4.064	2.553	732	145	111	212
OBISPADO .....	22.689 (22.646)	99.219 (99.118)	69.630	13.676	4.016	2.277	11.029

## G O M E R A

Lugar	Casas	Personas	Comunión	Confesión	Bautismo	Muertos	No confirmados
Villa . . . . .	349	1.429	992	190	38	31	252
Armigua .....	283	1.341	843	222	41	44	343
Chipude .....	103	531	330	97	17	11	254
Vallehermoso .....	263	1.227	819	172	44	22	559
SUMA .....	998	4.528	2 984	681	140	108	1.408

## PADRON GENERAL DE BISPADO DEL AÑO 1680

## T E N E R I F E

Lugar	Casas	Personas	Comunión	Confesión	Bautizados	No confirmados	Difuntos
La Laguna .....	1 970	6.450	5.197	629	413	162	312
Santa Cruz .....	536	2.453	1.620	240	90	240	105
Güímar y Candelaria ..	579	2.296	1.542	333	101	490	57
Taganana .....	172	815	574	91	83	113	21
Tegueste y Texina .....	215	985	693	111	62	262	21
Tacoronte .....	635	2.758	1.768	397	116	165	76
Sauzal .....	290	1.198	811	160	38	54	35
Matanza .....	260	972	639	133	45	53	15
Victoria .....	274	1.193	771	169	53	73	22
Orotaba .....	604	2.938	1.124	435	335	133	212
Farrobo .....	1.009	3.929	2 578	536	41	251	28
Santa Ursula .....	301	1.271	902	131	59	63	19
Puerto .....	571	2.577	1.830	250	130	144	94
Chasna .....	492	2.320	1 587	273	92	133	26
Granadilla .....	224	966	671	129	34	45	19
Arico .....	200	893	600	133	53	118	7
Realejo Arriba .....	388	1.588	1.201	154	60	121	27
Realejo Avajo .....	381	1.795	1.338	228	76	249	31
Rambla .....	199	960	676	51	45	75	16
Ycod .....	667	4.129	1.960	372	141	179	78
Guancha .....	155	561	436	44	30	76	8
Garachico .....	694	3.068	2.107	456	127	112	41
San Pedro .....	94	343	212	66	16	22	7
Tanque .....	260	1.128	706	183	56	100	23
Silos .....	260	1.023	657	191	40	89	36
Buenavista .....	384	1.728	1.216	188	66	156	31
Santiago .....	186	951	613	163	38	155	11
Adexe .....	111	666	462	72	28	32	8
<b>SUMA .....</b>	<b>12.111</b>	<b>51.954</b>	<b>34.491</b>	<b>6 318</b>	<b>2.418</b> <b>(2.468)</b>	<b>3.865</b>	<b>1.386</b>

## P A L M A

Lugar	Casas	Personas	Comunión	Confesión	Bautizados	No confirmados	Difuntos
Ciudad .....	846	3 411	2.399	363	121	409	112
Barlovento .....	193	860	618	102	26	404	15
Sauces .....	128	562	382	97	19	134	11
Masso .....	240	1 027	735	139	23	160	25
Buenavista .....	216	887	661	74	19	98	16
Tixarafe .....	239	1 029	717	157	33	443	24
Garafia .....	184	811	574	98	24	446	21
Puntallana .....	213	892	585	137	25	124	26
Breñabaxa .....	180	710	500	87	16	103	14
Llanos .....	580	2.338	1.773	333	65	533	41
Puntagorda .....	103	398	288	42	12	173	11
Nieves .....	45	151	41	17	9	20	3
<b>SUMA .....</b>	<b>3.167</b>	<b>13.076</b>	<b>9.273</b>	<b>1.646</b>	<b>392</b>	<b>3.047</b>	<b>319</b>

## C A N A R I A

Lugar	Casas	Personas	Comunión	Confesión	Bautizados	No confirmados	Difuntos
Ciudad .....	1 186	5.916	4.104	775	317	310	228
Telde .....	608	2 102	1 841	239	101	263	55
Teror .....	305	1 485	870	234	71	170	70
Agumes .....	372	1.583	1.033	215	89	463	34
Vega .....	382	1.768	1 451	151	81	135	8
Arucas .....	378	1 288	1 013	275	77	89	30
Guía .....	396	1 777	1 106	279	78	494	36
Moya .....	117	525	338	78	24	104	9
Tirajana .....	224	995	602	139	46	345	10
Galdar .....	191	879	570	136	34	302	18
San Lorenzo .....	167	750	479	132	3	380	13
Texeda .....	147	707	405	119	28	285	15
La Gaete .....	92	388	251	75	23	187	2
SUMA . . . . .	4.565	20 163	4.063	2.897	972	3.207	528

## F U E R T E V E N T U R A

Lugar	Casas	Personas	Comunión	Confesión	Bautizados	No confirmados	Difuntos
Toda la Ysla . . . . .	873	3.889	2.127	786	125	185	118

## L A N Z A R O T E

Lugar	Casas	Personas	Comunión	Confesión	Bautizados	No confirmados	Difuntos
Villa .....	864	3.297	2.853	434	185	312	76
Jaria .. . . . .	109	440	313	73	24	50	7
SUMA . . . . .	973	3.737	3.166	507	209	362	83

## H I E R R O

Lugar	Casas	Personas	Comunión	Confesión	Bautizados	No confirmados	Difuntos
Toda la Isla .....	1.097	4.627	2.877	752	145	761	76

## G O M E R A

Lugar	Casas	Personas	Comunión	Confesión	Bautizados	No confirmados	Difuntos
Villa .....	212	930	637	103	31	134	8
Vallehermoso .....	257	1.219	763	190	56	649	32
Armigua .. . . . .	288	1.350	866	188	51	354	33
Alaxero .. . . . .	103	492	315	61	12	167	11
Chepude .. . . . .	112	530	313	119	11	255	6
SUMA . . . . .	972	4.521	2.204	661	161	1 559	90

## SUMA GENERAL DEL OBISPADO

Y s l a s	Casas	Personas	Comunión	Confesión	Bautizados	Nº confirmados	Difuntos
Tenerife .. . . . . .	12.111	51.954	34.491	6.318	2.418 ?	3.865	1.386
Canaria ... . . . .	4.565	20.163	14.063	2.897	972	3.207	528
Palma ... . . . .	3.167	13.076	9.273	1.646	392	3.047	319
Gomera ... . . . .	972	4.521	2.204	661	151	1.559	90
Hierro ... . . . .	1 097	4.627	2.877	752	145	761	76
Lanzarote ... . .	973	3 737	3.166	507	209	362	83
Fuerteventura ... .	873	3 889	2.127	786	125	185	118
SUMA .. . . .	23.758	101.967	68 201	13.566	4.412 (4.462)	12 986	2.600

## PADRON GENERAL DEL OBISPADO DEL AÑO 1681

## T E N E R I F E

L u g a r	Casas	Personas	Comunión	Confesión	No confirmados	Bautizados	Difuntos
La Laguna .....	1 547	6.858	5.436	781	165	391	264
Santa Cruz .....	558	2.422	1.613	315	279	84	102
Taganana .....	176	792	558	84	102	18	14
Guimar y Candelaria .	539	2 315	1.518	353	312	112	50
Sauzal .....	309	1.191	848	126	88	43	25
Tacoronte .....	634	2 732	1 744	412	216	115	80
Matanza .....	240	1 014	682	150	85	32	15
Victoria .....	276	1.200	781	166	89	44	25
Santa Ursula .....	282	1.476	876	269	115	45	29
Texina y Tegueste ...	213	901	619	112	117	48	26
Orotaba .....	1.569	7.098	4 620	916	610	348	292
Puerto .....	597	2.613	1.903	226	203	110	85
Realejo Avajo .....	378	1.755	1 160	203	293	63	67
Realejo Arriba .....	406	1.710	1 227	179	150	62	39
Rambla .....	198	1.093	757	70	266	31	19
Icod .....	639	2.886	2 327	388	258	110	67
Garachico .....	659	2 915	2 144	341	212	126	143
San Pedro .....	89	352	219	62	28	12	10
Tanque .....	265	1 162	716	188	137	52	35
Arico .....	214	919	585	139	105	55	21
Granadillas .....	221	967	661	131	74	39	25
Guancha .....	156	509	435	41	129	22	16
Silos .....	248	975	635	144	92	47	30
Buenavista .....	359	1.664	1 135	215	188	58	47
Chasna .....	502	2 360	1.635	265	180	74	52
Adexe .....	128	735	475	103	72	22	29
Santiago .....	186	958	630	158	174	27	17
SUMA ... . .	11 588	51.572	35 939	6.487	4 739	2.190	1.624

## P A L M A

Lugar	Casas	Personas	Comunión	Confesión	Bautizados	No confirmados	Muertos
Ciudad .....	847	3.410	2 246	361	108	560	83
Puntallana .....	216	884	592	125	23	181	12
Garafia .....	183	800	558	113	19	446	10
Buenavista .....	207	909	644	91	20	118	10
Puntagorda .....	104	414	297	50	10	190	3
Breñavaja .....	189	720	508	88	30	133	8
Tijarafe .....	233	1.044	744	168	21	454	12
Mazo .....	443	1.047	737	152	22	187	9
Barlovento .....	193	825	596	108	31	393	18
Llanos .....	615	2 497	1.862	350	23	585	14
San Andrés .....	269	1 140	767	189	37	324	23
Nieves .....	47	171	108	38	8	31	3
<b>SUMA . . . . .</b>	<b>3.546</b>	<b>13 861</b>	<b>9.669</b>	<b>1.883</b>	<b>342</b>	<b>3.602</b>	<b>205</b>

## C A N A R I A

Lugar	Casas	Personas	Comunión	Confesión	Bautizados	No confirmados	Muertos
Ciudad .....	1.191	6.137	4 107	604	290	181	246
Telde .....	615	2 105	1.879	226	128	299	136
Gaette .....	90	377	267	66	13	108	13
Moya .....	115	458	298	83	25	227	5
Teror .....	305	1 500	910	247	58	203	60
Tiraxana .....	252	1 039	649	170	42	379	23
Guía .....	407	1.775	1.122	263	61	543	69
Aguimes .....	390	1.605	1.365	230	85	525	90
Texeda .....	163	745	429	135	32	318	27
Galdar .....	199	905	581	141	25	340	27
Vega .....	368	1.843	1 184	228	83	260	57
San Lorenzo .....	165	570	440	115	13	72	27
Arucas .....	340	1.227	990	237	61	200	19
<b>SUMA . . . . .</b>	<b>4 600</b>	<b>20.286</b>	<b>14.221</b>	<b>2.745</b>	<b>916</b>	<b>2 855</b>	<b>799</b>

## F U E R T E V E N T U R A

Lugar	Casas	Personas	Comunión	Confesión	Bautizados	No confirmados	Muertos
Toda la Isla .....	895	3.895	2.639	521	138	332	208

## LANZAROTE

Lugar	Casas	Personas	Comunión	Confesión	Bautizados	No confirmados	Muertos
Villa .....	889	4.005	2.685	583	179	410	92
Jaria .....	104	487	432	67	23	55	24
SUMA . . .	993	4.492	3.117	650	202	465	116

## HIERRO

Lugar	Casas	Personas	Comunión	Confesión	Bautizados	No confirmados	Muertos
Toda la Isla y Villa ...	847	3.245	2.237	517	122	601	29

## GOMERA

Lugar	Casas	Personas	Comunión	Confesión	Bautizados	No confirmados	Muertos
Villa .....	258	946	652	110	31	186	9
Armigua .....	290	1.344	843	234	49	431	32
Chepude .....	100	518	344	90	14	254	6
Vallehermoso .....	255	1.171	745	181	46	581	27
Alaxero .....	106	455	310	60	4	49	3
SUMA . . . . .	1.009	4.434	2.894	675	144	1.501	77

## SUMA GENERAL DEL OBISPADO

Lugar	Casas	Personas	Comunión	Confesión	Bautizados	No confirmados	Muertos
Tenerife .....	11.588	51.572	35.939	6.487	2.190	4.739	1.624
Canaria .....	4.600	20.286	14.221	2.745	916	2.855	799
Palma .....	3.546	13.861	9.662	1.833	352	3.602	205
Hierro .....	847	3.245	2.237	517	122	601	79
Gomera .....	1.009	4.434	2.894	675	144	501	77
Lanzarote .....	993	4.492	3.117	650	202	465	116
Fuerteventura .....	895	3.895	2.639	521	138	332	208
SUMA . . . . .	23.478	101.785	70.709	13.428	4.064	13.095	3.108

## PADRON GENERAL DE BISPADO DEL AÑO 1682

## T E N E R I F E

Lugar	Casas	Personas	Comunión	Confesión	No confirmados	Bautizados	Muertos
Ciudad .....	1.512	6.706	4.683	876	384	395	172
Santa Cruz .....	541	2.341	1.638	306	168	119	77
Taganana .....	176	787	567	75	106	21	13
Tegueste y Texina ..	220	942	626	146	114	57	16
Tacoronte .....	640	2.617	1.698	453	182	79	42
Matança .....	261	1.105	749	120	120	38	13
Sauzal .....	313	1.209	888	86	107	49	27
Sentejo .....	282	1.233	777	174	140	43	20
Gumar y Candelama ..	388	1.836	746	180	200	44	24
Orotaba (Villa) .. ..	1.633	6.749	4.234	1.543	805	306	214
Realejo de Arriba .. .	350	1.184	1.002	128	386	40	38
Realejo de Abajo .....	390	1.722	1.188	195	520	49	50
Puerto .....	604	2.512	2 053	202	284	109	56
Santa Ursula .....	290	1.338	993	103	335	55	21
Rambla .....	201	696	480	83	234	39	7
Arco .....	153	605	391	93	84	44	24
Granadilla .....	193	844	562	125	93	37	22
Chasna .....	450	2 308	1.834	214	261	81	44
Icod .....	700	2.942	2.024	707	144	117	84
Garachico .....	1.089	4.902	3 440	550	519	125	90
San Pedro .....	88	367	224	63	28	23	3
Tanque .....	254	1.127	688	188	163	47	19
Silos .....	241	947	621	143	129	31	27
Buenavista .....	419	1 710	1.088	115	172	47	25
Adege .....	120	673	454	98	86	12	7
Santiago .....	177	884	604	121	178	22	11
Guancha .....	165	744	414	51	158	30	15
SUMA .....	11.980 (11.850)	51.030	34.466	6.617	6.105	2.059	1.161

## P A L M A

Lugar	Casas	Personas	Comunión	Confesión	No confirmados	Bautizados	Muertos
Ciudad .....	845	3.876	2.467	805	838	105	86
Puntallana .....	217	889	599	145	188	18	14
Buenavista .....	210	845	618	92	135	22	8
Barlobento .....	179	824	650	103	385	23	40
Llanos .....	551	2.295	1.700	340	550	64	25
Garafia .....	182	806	553	115	466	22	17
Sauzes .....	263	1.138	765	184	340	80	46
Puntagorda .....	102	395	283	45	179	14	14
Breña .....	183	757	526	95	160	27	7
Nieves .....	52	159	102	18	10	13	1
Masso .....	245	1.030	743	126	206	31	15
SUMA .....	3.029	13.069 (13.009)	9.006	2.068	3.459	369	273



## C A N A R I A

Lugar	Casas	Personas	Comunión	Confesión	No confirmados	Bautizados	Muertos
Ciudad .....	1 263	6.020	4.340	788	81	255	221
Telde .....	626	2.374	1.893	228	209	125	28
Gaete .....	97	448	276	70	221	16	6
Teror .....	312	1.569	920	240	79	68	22
Moya .....	118	516	344	70	81	29	2
Galdar .....	280	963	605	154	364	34	10
Arucas .....	390	1 279	1 025	254	195	69	42
Tirajana .....	260	1 085	644	173	423	51	27
Texeda .....	167	781	457	147	344	39	12
Agüimes .....	390	1 664	1.054	219	584	82	32
San Lorenzo .....	164	719	466	117	2	50	24
Vega .....	390	1.909	1.195	200	270	75	48
Guía .....	404	1.832	1.162	256	419	83	35
SUMA . . . .	4.861	21.159	14.881	2.916	3.272	976	509

## F U E R T E V E N T U R A

Lugar	Casas	Personas	Comunión	Confesión	No confirmados	Bautizados	Muertos
Toda la Isla .....	853	3.504	2.123	519	550	202	90

## L A N Z A R O T E

Lugar	Casas	Personas	Comunión	Confesión	No confirmados	Bautizados	Muertos
Villa .....	913	3 905	2.919	404	582	164	149
Jana .....	117	497	322	70	70	19	11
SUMA . . . .	1 080	4.402	3 241	474	652	183	160

## H I E R R O

Lugar	Casas	Personas	Comunión	Confesión	No confirmados	Bautizados	Muertos
Toda la Isla .....	904	3.603	2.246	465	776	98	63

## G O M E R A

Lugar	Casas	Personas	Comunión	Confesión	No confirmados	Bautizados	Muertos
Villa .....	225	989	658	142	212	34	16
Vallehermoso .....	248	1.153	736	187	583	32	22
Armigua .....	301	1 322	806	280	417	51	45
Chepude .....	103	590	354 ?	53 ?	262	16	13
Alexero .....	108	453	371 ?	59 ?	163	8	6
SUMA ..	985	4 507	2.925	721	1 637	141	102

## SUMA GENERAL DEL OBISPADO

Islas	Casas	Personas	Comunión	Confesión	No confirmados	Bautizados	Muertos
Tenerife .....	11.980 ?	51.030	34 466	6.617	6.105	2.059	1 161
Canaria .....	4 861	21 159	14.381	2.916	3 272	976	509
Palma .....	3 029	13.069 ?	9.006	2.068	3 459	369	273
Lanzarote ...	1 030	4 402	3.241	474	652	183	160
Fuerteventura ...	853	3.504	2.123	519	550	202	90
Hierro .....	904	3.603	2 246	465	776	98	63
Gomera .....	985	4 507	2.925	721	1.637	141	102
<b>SUMA</b> .....	<b>22.642</b> (22 512)	<b>101.274</b> (101.214)	<b>68.388</b>	<b>13.780</b>	<b>16.451</b>	<b>4.028</b>	<b>2.358</b>

## PADRON GENERAL DE BISPADO DEL AÑO 1688

## TENERIFE

Lugar	Casas	Personas	Comunión	Confesión	No confirmados	Bautizados	Difuntos	Infieles
La Laguna .....	1 510	7.436	4.870	822	302	—	—	—
Santa Cruz .....	553	2.419	1.729	300	114	101	107	7 negros cautivos
Taganana .....	182	798	598	81	119	28	16	—
Gumar y Candelaria .....	588	2.684	1 346	340	188	61	20	—
Tegueste y Texina .....	203	895	614	100	92	42	37	—
Tacoronte .....	620	2.280	1 610	410	210	117	114	—
Sausal ...	309	1.154	830	151	141	44	41	—
Matança ...	268	780	386	181	131	34	18	—
Victoria .....	277	1.123	805	162	162	54	27	—
Santa Ursula .....	280	1.227	883	107	157	51	22	—
Villa Orotaba .....	1 614	7.577	4.992	1.077	1.158	210	300 ?	—
Realejo Arriba .....	394	1 782	1 247	199	366	75	47	—
Realejo Abajo .....	394	1.780	1 242	139	354	64	42	—
Puerto ...	631	2 794	1 788	377	386	87	87	81 ingleses
Guancha ....	172	681	449	340	183	14	10	—
Rambla .....	223	1 050	701	58	200	37	13	—
Icod .....	710	2 978	1.992	296	532	177	79	—
Garachuco .....	1.110	4.819	3.400	517	630	113	96 ?	—
Buenavista .....	352	1.503	1 132	130	190	48	44	—
Santiago .....	170	829	563	123	176	30	15	—
Chasna .....	380	1.685	1 245	148	291	70	43	—
Arico .....	155	785	452 ?	68	91	21	22	—
Granadilla .....	134	801	549	113	99	25	22	—
Adexe ...	124	668	436	112	526	36	16	—
Daute .....	76	360	226	55	42	12	3	—
Silos .....	236	918	572	145	127	38	42	—
Tanque .....	245	1 078	673	469	187	44	34	—
<b>SUMA</b> .....	<b>12 961</b> (11 960)	<b>52 884</b>	<b>35 320</b>	<b>6.421</b>	<b>5.735</b>	<b>1.611</b> (1 633)	<b>1.317</b>	<b>—</b>

## P A L M A

Lugar	Casas	Personas	Comunión	Confesión	No confirmados	Bautizados	Difuntos
Ciudad .....	891	3.670	2.600	411	1.002	123	98
Tijarafe .....	284	1.000	702	146	465	30	26
Llanos .....	562	2.316	1 572 ?	317	164	52	23
Puntallana .....	215	894	594	104	222	16	17
Barlobento .....	210	—	—	—	—	—	18
Sauzes .....	—	—	—	—	—	—	—
Garafia .....	—	—	—	—	—	—	—
—	—	—	—	—	—	—	—
—	—	—	—	—	—	—	—
—	—	—	—	—	—	—	—
Nieves .....	45 ?	180	96	24	95	8	4
SUMA . . . . .	3.329	13.903	9.668	1.793	4.468	418	320

## C A N A R I A

Lugar	Casas	Personas	Comunión	Confesión	No confirmados	Bautizados	Difuntos
Ciudad . . . . .	1.339	6 422	4 610	496	122	230	273 (*)
Telde .. . . .	654	2 669	2.009	242	312	106	78
Arucas . . . . .	426	1.369	1.089	280	80	73	13
Gaete .. . . .	97	425	278	63	213	15	1
Teror .. . . .	393	1.651	1 017	294	175	47	19
San Lorenzo .....	148	674	431	112	11	31	18
Agume .. . . .	388	1 738	1 151	210	621	64	43
Galdar .. . . .	210	993	619	169	391	31	13
Texeda .. . . .	169	818	464	140	277	37	9
Tiraxana . . . . .	268	1 114	678	175	413	42	31
Moya .. . . .	128	574	362	74	92	22	9
Vega .. . . .	398	1 920	1.268	190	217	93	29
Guía .. . . .	397	1.745	1 100	297	444	61	62
SUMA .....	4 955	22 112	15.076	2.722	3.368	857 (852)	598

## F U E R T E V E N T U R A

Lugar	Casas	Personas	Comunión	Confesión	No confirmados	Bautizados	Difuntos
Toda la Isla . . . . .	892	4.064	2.557	732	224	145	111

(\*) Había este año 254 forasteros en la ciudad de Las Palmas de Gran Canaria

## L A N Z A R O T E

Lugar	Casas	Personas	Comunión	Confesión	No confirmados	Bautizados	Muertos
Villa . . . . .	235	1 003	948	59	139	175	237
Jaria . . . . .	104	468	304	65	84	21	29
Campos . . . . .	926	3.796	3.018	243	574	—	—
SUMA . . . . .	1.265	5 267	4 270	367	797	196	266

## H I E R R O

Lugar	Casas	Personas	Comunión	Confesión	No confirmados	Bautizados	Muertos
Toda la Isla . . . . .	923	3.765	2 358	440	888	136	136

## G O M E R A

Lugar	Casas	Personas	Comunión	Confesión	No confirmados	Bautizados	Muertos
Villa . . . . .	330	1 340	705	537	317	23	19
Vallehermoso . . . . .	265	1 244	789	199	658	45	27
Chipude . . . . .	104	518	354	82	276	15	13
Alaxeró . . . . .	92	410	282	72	112	5	12
Armigua . . . . .	291	1 375	888	252	459	43	59
SUMA . . . . .	1.082	4.890	3 018	1.122	1.822	131	130

## SUMA GENERAL DEL OBISPADO

Lugar	Casas	Personas	Comunión	Confesión	No confirmados	Bautizados	Muertos
Tenerife . . . . .	12.961 ?	52 884	35.320	6.421	5.705	1.611 ?	1.317
Canaria . . . . .	4.955	22 112	15.076	2.722	3 368	857	598
Palma . . . . .	3.329	13 903	9.668	1.793	4.468	418	320
Hierro . . . . .	922	3.765	2 358	440	888	136	136
Gomera . . . . .	1.082	4.890	3 018	1.122	1.822	131	130
Lanzarote . . . . .	1 265	5 267	4 270	367	797	196	266
Fuerteventura . . . . .	892	4.064	2.557	732	224	145	111
SUMA . . . . .	25.406 (24 405)	106 885	72.267	13.597	17.264	3.494 (3 516)	2.878

## PADRON DEL OBISPADO DE CANARIA DEL AÑO 16

## T E N E R I F E

Lugar	Casas	Personas	Comunión	Confesión	No confirmados	Bautizados	Muertos
Laguna ... ..	1.466	6.531	4.579	820	217	320	173
Santa Cruz . . . . .	516	2.227	1.527	301	123	77	101
Taganana .... .	183	778	612	75	76	28	14
Gumar .. . . . .	472	1.909	1.275	275	188	79	36
Tacoronte . . . . .	608	2.560	1.716	288	298	78	81
Tegueste y Texuna ..	192	859	588	111	60	40	19
Sauzal . . . . .	279	1.061	760	134	133	37	42
Matança .. . . . .	262	1.105	708	195	145	25	29
Victoria .. . . . .	271	1.171	777	163	171	29	21
Santa Ursula .... .	264	1.151	833	104	188	30	36
Villa Orotaba . . . . .	1.432	7.003	4.872	948	1.152	242	219
Puerto . . . . .	598	2.329	1.725	305	191	80	68
Guancha .... .	163	606	431	49	249	15	18
Rambra .. . . . .	184	990	676	91	85	24	18
Realejo Arriba . . . . .	389	1.714	1.181	226	347	78	50
Realejo Avajo .. . . .	395	1.773	1.214	220	419	74	48
Icod .. . . . .	694	2.941	2.295	402	410	104	109
Garachico ... . . . .	665	2.992	2.123	307	429	144	97
Daute .... .	87	378	226	70	72	11	22
Tanque .. . . . .	230	1.017	639	164	188	30	20
Silos .. . . . .	234	959	603	109	161	21	17
Buenavista .. . . . .	335	1.489	1.093	116	242	41	26
Santiago .. . . . .	183	849	602	124	196	17	12
Arico ... . . . .	197	886	574	131	148	17	18
Granadilla .. . . . .	198	856	575	135	108	13	18
Chasna .. . . . .	466	2.153	1.550	603	319	43	44
Adexe .. . . . .	137	753	480	157	108	8	10
SUMA .. . . . .	11.080 (11.100)	49.240 (49.040)	34.184	6.623	6.418	1.703 (1.705)	1.366

## P A L M A

Lugar	Casas	Personas	Comunión	Confesión	No confirmados	Bautizados	Muertos
Ciudad . . . . .	906	3.706	2.663	403	939	122	93
Llanos . . . . .	572	2.731	1.799	556	599	64	30
Puntallana .. . . . .	213	864	621	120	191	20	22
Puntagorda . . . . .	99	389	252	42	188	12	9
Niebes .. . . . .	64	171	112	35	10	12	4
Barlobento .. . . . .	192	783	577	104	373	23	26
Sauzes .. . . . .	252	1.198	801	183	404	26	24
Tixarafe .. . . . .	233	1.007	708	146	481	22	31
Garafia .. . . . .	177	775	578	113	478	15	35
Breña Alta .. . . . .	210	894	610	97	187	24	12
Breña Baja .. . . . .	186	820	780	700	118	32	8
Masso .. . . . .	262	1.068	761	149	259	21	22
SUMA .. . . . .	3.366	14.406	10.262	2.648	4.227	393	316

## C A N A R I A

Lugar	Casas	Personas	Comunión	Confesión	No confirmados	Bautizados	Muertos
Ciudad . . . . .	1.139	6.254	4.276	1.076	273	243	214
Telde . . . . .	616	2.328	1.885	209	248	112	76
Teror . . . . .	338	1.789	1.124	263	268	71	37
Moya . . . . .	135	623	390	98	121	29	9
San Lorenzo . . . . .	180	800	520	121	24	39	20
Gaete . . . . .	101	435	231	43	248	21	8
Galdar . . . . .	207	957	614	158	380	22	22
Texeda . . . . .	176	889	510	167	184	34	21
Guía . . . . .	430	1.929	1.216	312	452	80	64
Arucas . . . . .	432	1.376	1.109	267	201	63	21
Vega . . . . .	439	2.129	1.322	220	311	94	59
Tiraxana . . . . .	252	1.156	764	140	238	63	84
Aguimes . . . . .	411	1.764	1.164	200	642	65	55
SUMA . . . . .	5.086 (4 856)	22.429	15.125	3.254	3.490	936	690

## F U E R T E V E N T U R A

Lugar	Casas	Personas	Comunión	Confesión	No confirmados	Bautizados	Muertos
Toda la Isla . . . . .	486	2.123	1.261	359	438	42	60

## L A N Z A R O T E

Lugar	Casas	Personas	Comunión	Confesión	No confirmados	Bautizados	Muertos
Villa . . . . .	827	3.377	2.603	593	619	113	147
Jaria . . . . .	118	520	332	80	94	9	9
SUMA . . . . .	945	3.897	2.935	673	713	122	156

## H I E R R O

Lugar	Casas	Personas	Comunión	Confesión	No confirmados	Bautizados	Muertos
Toda la Isla . . . . .	959	3.927	2.523	324	1.056	162	107

## G O M E R A

Lugar	Casas	Personas	Comunión	Confesión	No confirmados	Bautizados	Muertos
Villa . . . . .	210	927	644	118	264	30	19
Armigua . . . . .	282	1.316	854	157	475	45	44
Alaxero . . . . .	98	412	365	44	169	13	—
Chepude . . . . .	107	545	372	73	251	11	17
Vallehermoso . . . . .	256	1.173	742	186	616	36	61
SUMA . . . . .	953	4.373	2.977	578	1.775	135	141

## SUMA GENERAL DEL OBISPADO

Lugar	Casas	Personas	Comunión	Confesión	No confirmados	Bautizados	Muertos
Tenerife .. . . . . .	11.080 ?	49.240 ?	34.184	6.623	6.418	1.703 ?	1.366
Canaria ... . . . .	5.036 ?	22.429	15.125	3.254	3.590	936	690
Palma . . . . .	3.366	14.406	10.262	2.648	4.227	393	316
Lanzarote .. . . .	945	3.897	2.935	673	713	122	156
Fuerteventura .. .	486	2.123	1.261	359	438	42	60
Hierro . . . . .	959	3.927	2.523	324	1.056	162	107
Gomera .... . . .	953	4.373	2.977	578	1.775	135	141
<b>SUMA . . . . .</b>	<b>22.825</b> (22.665)	<b>100.395</b> (100.195)	<b>68.267</b>	<b>14.459</b>	<b>17.317</b>	<b>3.493</b> (3.495)	<b>2.836</b>

## PADRON GENERAL DESTE OBISPA DE CANARIA. AÑO DE 1686

## TENERIFE

Lugar	Casas	Personas	Varones	Hembras	V hasta 1	V 18 a 60	V más de 60	Confesión	Comunión	No confirmados	Bautizados	Muertos
Laguna . . . . .	1.515	6.487	2.589	3.280	1.021	1.163	220	781	4.872	437	293	191
Santa Cruz .. . . .	502	2.282	1.037	1.195	347	297	84	307	1.433	69	64	102
Guimar y Candelaria ...	539	2.258	1.125	1.133	467	566	92	360	1.456	309	61	11
Taganana .. . . .	194	862	404	458	177	145	61	72	623	76	24	7
Tegueste y Texina ...	207	943	434	509	188	213	33	118	630	130	45	27
Tacoronte .. . . .	667	2.756	1.255	1.501	490	627	116	477	1.742	337	66	47
Sauzal .. . . . .	300	1.126	492	634	185	250	57	139	961	104	53	36
Matanza .. . . . .	239	1.029	499	530	188	251	51	188	729	160	36	12
Vitoria .. . . . .	265	1.161	523	634	187	281	55	182	753	187	22	25
Santa Ursula .. . . .	260	1.167	509	657	214	256	41	126	852	156	31	20
Villa (Orotava) .. . . .	1.415	6.645	3.688	2.957	1.128	1.684	158	819	4.533	1.185	238	153
Puerto . . . . .	557	2.515	1.046	1.467	440	516	110	333	1.628	434	79	70
Realejo arriba .. . . .	411	1.657	796	861	302	396	63	227	1.107	386	63	33
Realejo abaxo .. . . .	387	1.733	820	913	295	411	74	213	1.184	415	50	42
Rambla .. . . . .	202	973	432	541	150	208	44	66	708	220	38	8
Guancha . . . . .	161	637	297	340	125	140	32	65	442	211	27	10
Ycod .. . . . .	669	2.850	1.490	1.360	529	654	111	310	1.546	518	88	61
Garachico .. . . .	655	3.241	1.383	1.858	110	669	72	244	2.254	504	120	84
Daute .. . . . .	85	387	192	195	80	96	13	43	342	72	6	—
Tanque .. . . . .	247	1.057	512	545	207	264	32	173	671	216	36	11
Silos .. . . . .	242	942	430	512	159	210	56	138	659	171	24	23
Buenavista .. . . .	353	1.520	770	750	294	370	75	127	1.147	275	49	18
Santiago .. . . . .	197	957	470	487	159	260	49	135	663	238	18	13
Adexe .. . . . .	141	747	380	367	126	163	31	190	447	100	16	13
Chasna .. . . . .	514	2.245	1.250	995	550	602	98	257	1.470	385	73	33
Granadilla .. . . .	218	910	415	495	150	202	38	148	597	141	20	7
Arico .. . . . .	214	954	502	452	211	240	35	160	602	188	29	8
<b>SUMA .. . . . .</b>	<b>10.356</b> (11.356)	<b>49.991</b>	<b>28.738</b>	<b>25.626</b>	<b>8.479</b>	<b>11.134</b>	<b>1.901</b>	<b>6.398</b>	<b>34.047</b>	<b>7.625</b>	<b>1.669</b>	<b>1.065</b>

## PALMA

Lugar	Casas	Personas	Varones	Hembras	V hasta 14	V 15 a 55	V. más de 55	Confesión	Comunión	No confirmados	Bautizados	Muertos
Ciudad .....	994	3.672	1.596	2.076	602	651	122	426	1.962	780	114	79
Puntagorda .....	100	380	166	214	59	97	9	39	272	186	11	24
Tixarafe .....	244	998	443	555	170	224	44	156	700	498	38	24
Sauces .....	259	1.190	519	671	204	261	39	188	801	457	35	28
Mazo .....	268	1.073	437	636	131	258	40	148	766	274	30	25
Breña alta .....	218	853	379	474	146	192	55	92	533	215	29	9
Puntallana .....	221	885	389	496	151	195	43	133	620	132	11	16
Garafia .....	187	793	379	415	138	205	32	108	555	485	23	21
Niebes .....	62	180	99	81	36	44	10	32	115	28	15	2
Barlobento .....	189	746	368	378	145	187	33	98	578	354	19	36
Llanos .....	563	2.340	1.122	1.218	422	547	93	282	1.610	425	32	20
<b>SUMA .....</b>	<b>3.305</b>	<b>13.110</b>	<b>5.897</b>	<b>7.214</b>	<b>2.204</b>	<b>2.861</b>	<b>520</b>	<b>1.702</b>	<b>8.512</b>	<b>3.834</b>	<b>357</b>	<b>284</b>

## CANARIA

Lugar	Casas	Personas	Varones	Hembras	V hasta 14	V 15 a 55	V más de 55	Confesión	Comunión	No confirmados	Bautizados	Muertos
Ciudad .....	1.318	6.322	2.168	4.154	939	829	161	940	4.338	368	219	208
Vega .....	426	2.056	1.035	1.021	426	503	4	219	1.344	330	60	58
Texeda .....	181	867	484	383	228	232	24	125	531	389	27	19
Guía .....	432	1.912	885	1.027	346	476	37	345	1.180	449	77	61
Telde .....	621	2.163	1.072	1.091	252	705	96	222	1.941	424	99	119
Galdar .....	223	1.021	494	527	201	257	31	181	614	406	34	27
Aguimes .....	408	1.175	835	940	325	452	58	241	1.156	691	71	52
San Lorenzo .....	183	829	419	410	186	210	20	125	508	72	48	38
Teror .....	328	1.641	869	772	335	494	40	247	1.080	169	60	31
Firgas .....	394	1.363	757	606	256	431	62	281	1.082	394	89	33
Tiraxana .....	286	1.237	623	614	275	321	27	167	777	517	56	20
Moya .....	130	616	295	321	128	145	22	80	400	150	26	10
Agaete .....	102	451	226	225	99	101	16	59	299	227	15	9
<b>SUMA .....</b>	<b>5.032</b>	<b>22.253</b>	<b>10.162</b>	<b>12.091</b>	<b>3.996</b>	<b>5.156</b>	<b>598</b>	<b>3.232</b>	<b>15.250</b>	<b>4.586</b>	<b>881</b>	<b>680</b>

## FUERTEVENTURA

Lugar	Casas	Personas	Varones	Hembras	V hasta 14	V 15 a 55	V. más de 60	Confesión	Comunión	No confirmados	Bautizados	Muertos
Toda la Isla .....	717	3.223	1.538	1.685	589	792	125	182	2.228	643	102	86

## LANZAROTE

Lugar	Casas	Personas	Varones	Hembras	V. hasta 14	V 15 a 55	V más de 55	Confesión	Comunión	No confirmados	Bautizados	Muertos
Villa y Campos .....	828	3.499	1.996	1.503	840	963	119	328	2.543	724	140	104
Jaria .....	114	507	254	253	89	136	19	68	326	113	20	7
<b>SUMA .....</b>	<b>942</b>	<b>4.006</b>	<b>2.250</b>	<b>1.756</b>	<b>929</b>	<b>1.099</b>	<b>138</b>	<b>396</b>	<b>2.869</b>	<b>837</b>	<b>160</b>	<b>111</b>



## HIERRO

Lugar	Casas	Personas	Varones	Hembras	V hasta 14	V 15 a 55	V. más de 55	Confesión	Comunión	No confirmados	Bautizados	Muertos
Toda la Isla .....	964	4.003	1.907	2.096	873	870	139	355	2.516	1.185	145	50

## GOMERA

Lugar	Casas	Personas	Varones	Hembras	V hasta 14	V 15 a 55	V más de 55	Confesión	Comunión	No confirmados	Bautizados	Muertos
Villa .....	215	993	520	473	187	283	25	132	691	308	39	25
Armigua .....	302	1.344	659	685	239	345	46	148	888	517	44	45
Chepude .....	115	550	268	272	115	123	22	76	367	319	3	9
Vallehermoso .....	245	1.107	529	578	206	280	36	155	737	565	18	23
Alaxero .....	101	454	237	217	118	109	10	90	311	203	9	2
SUMA .....	978	4 448	2.213	2.225	865	1.140	139	601	2.994	1.912	113	104

## RESUMEN DE TODO EL OBISPADO

Islas	Casas	Personas	Varones	Hembras	V hasta 14	V 15 a 55	V más de 55	Confesión	Comunión	No confirmados	Bautizados	Muertos
Tenerife .....	10.356 ?	49.991	23.738	25.626	8.479	11 136	1.901	6.398	34.047	7.625	1 669	1.065
Canaria .....	5.032	22.253	10.162	12.091	3.996	5.156	598	3.232	15.250	4.586	831	680
Palma .....	3.805	13.110	5.897	7 214	2.204	2.861	520	1.702	8.512	3.834	857	284
Gomera .....	978	4.448	2.213	2.225	865	1.140	139	601	2 994	1.912	113	104
Hierro .....	964	4.003	1.907	2 096	873	870	139	355	2 516	1.185	145	50
Lanzarote .....	942	4 006	2 250	1.756	929	1.099	138	396	2.869	837	160	111
Fuerteventura .....	717	3.223	1.538	1 685	589	792	125	182	2 228	643	102	86
SUMA .....	22.294 (23.294)	101 034	47.705	52.693	17 965	23 052	3.560	12.866	68.416	20 622	3 827	2.380

## PADRON GENERAL DESTE OBISPADO DE CANARIA. AÑO DE 1687

## TENERIFE

Lugar	Casas	Personas	Varones	Hembras	V hasta 18	V 18 a 60	V. más de 60	Confesión	Comunión	No confirmados	Bautizados	Muertos
Laguna	1 566	6.594	2 671	3.923	1.247	1.197	227	787	4.470	543	358	163
Santa Cruz	501	2.104	1 011	1.001	382	522	40	333	1.520	98	84	60
Guimar y Candelana	553	2.367	1 211	1.156	524	639	84	396	1.511	335	49	17
Taganana	189	842	421	421	174	208	27	96	605	86	31	8
Tegueste y Texina	213	959	462	499	233	197	19	98	647	159	70	14
Tacoronte	667	2.750	1.167	1.583	558	532	77	412	1.856	420	128	43
Sauzal	290	1.109	494	615	214	186	96	190	820	243	42	13
Matanza	237	980	672	308	387	227	30	136	670	170	37	28
Vitoria	265	1.136	584	587	236	265	34	163	775	229	43	12
Santa Ursula	269	1.159	552	607	248	256	28	101	869	224	14	12
Villa (Orotaba)	1.389	6.710	3 034	3.676	1.328	1.460	135	864	4.498	1.371	260	153
Puerto	558	2.460	1.034	1.426	457	427	13	261	1.601	496	94	50
Realejo arriba	414	1.816	792	1.054	303	396	57	220	1.254	436	74	42
Realejo avaxo	399	1.699	677	1 022	286	329	63	191	1.159	459	66	30
Rambla	230	1.026	499	527	222	227	30	141	728	258	32	10
Guancha	166	658	319	339	80	143	19	75	447	235	23	16
Ycod	681	3.000	1 423	1.577	628	734	61	350	1.850	739	132	55
Garachico	637	3.003	1.404	1 639	524	569	110	288	2.187	564	114	88
Daute	83	381	196	178	95	78	12	62	247	75	25	14
Tanque	259	1.090	519	571	244	234	37	170	674	260	66	18
Silos	250	964	366	534	187	193	40	80	774	200	35	22
Buenavista	355	1.548	802	766	326	350	106	120	1.233	285	55	27
Santiago	199	969	501	468	166	295	26	126	681	258	41	18
Adege	150	759	391	366	114	174	12	95	495	167	30	10
Chasna	556	2.439	1 204	1.205	268	541	32	225	1.813	460	81	25
Granadilla	223	956	463	490	204	209	28	167	619	180	46	16
Arico	209	1.016	517	427	166	219	100	172	622	207	45	18
SUMA	11.508	50.494	23 386	26.865	9.801	10 807	1.543	6.319	34.675	9.157	2.075	982

## PALMA

Lugar	Casas	Personas	Varones	Hembras	V hasta 17	V. 18 a 60	V. más de 60	Confesión	Comunión	No confirmados	Bautizados	Muertos
Ciudad	891	3 633	1 445	2 133	661	604	82	331	2.561	1.061	220	60
Puntallana	223	915	411	504	202	127	28	143	637	250	18	19
Tixarafe	247	1 001	442	551	186	216	29	119	698	457	33	9
Barlovento	199	846	350	496	169	145	26	101	593	444	40	6
Garafia	186	784	373	407	158	189	27	106	558	502	27	7
Niebes	60	202	80	123	13	53	8	34	136	—	12	1
Breña Vaxa	190	748	320	426	139	146	25	87	521	239	24	12
Masso	267	1 060	497	563	212	265	20	162	731	307	30	14
Llanos	567	2 341	1 010	1.238	454	492	64	286	1.564	740	80	38
Puntagorda	104	401	167	223	71	94	5	48	278	209	19	7
Sauze	260	1 211	519	692	217	217	24	191	814	477	35	13
Breña Alta	222	886	405	481	186	187	32	99	653	225	26	8
SUMA	3.416	14.028	6 019	7.837	2.668	2.735	370	1.737	9.744	4.911	564	194

## CANARIA

Lugar	Casas	Personas	Varones	Hembras	V. hasta 17	V 18 a 60	V. más de 60	Confesión	Comunión	No confirmados	Bautizados	Muertos
Ciudad .....	1.374	6.092	2.553	3.539	996	1.113	454	723	4.455	533	262	180
Galdar .....	227	979	490	489	232	252	22	180	597	435	16	11
Arucas .....	374	1.316	630	686	178	358	66	255	1.065	204	33	6
Teror .....	311	1.623	875	748	362	482	24	303	1.061	127	68	25
Moya .....	131	616	309	295	140	156	7	93	378	161	24	4
Tiraxana .....	285	1.246	628	618	323	295	4	176	779	522	43	47
Agumes .....	411	1.783	874	910	378	414	37	223	1.178	727	62	43
San Lorenzo .....	138	837	416	421	215	201	—	131	524	72	38	8
Texeda .....	189	885	575	410	216	201	19	147	530	395	34	9
Gaete .....	104	453	203	250	101	90	12	70	300	222	20	5
Vega .....	431	2.072	1.067	1.005	530	453	20	232	1.315	382	29	97
Guía .....	420	1.662	810	852	379	402	29	386	1.097	522	69	22
Telde .....	634	2.200	1.046	1.095	375	613	58	221	1.979	428	125	57
SUMA .....	5.029	21.764	10.456	11.318	4.425	5.030	752	3.140	15.258	4.730	925 (823)	514

## FUERTEVENTURA

Lugar	Casas	Personas	Varones	Hembras	V hasta 17	V 18 a 60	V más de 60	Confesión	Comunión	No confirmados	Bautizados	Muertos
Toda la Isla .....	793	3.498	1.781	1.717	187	686	136	552	2.237	793	135	73

## LANZAROTE

Lugar	Casas	Personas	Varones	Hembras	V hasta 17	V 18 a 60	V. más de 60	Confesión	Comunión	No confirmados	Bautizados	Muertos
Villa .....	836	3.923	2.090	1.804	1.006	1.148	76	275	3.371	897	170	85
Jaria .....	110	493	254	239	109	119	13	64	308	120	19	7
SUMA .....	946	4.416	2.344	2.043	1.115	1.267	89	339	3.679	1.017	189	92

## HIERRO

Lugar	Casas	Personas	Varones	Hembras	V hasta 17	V 18 a 60	V más de 60	Confesión	Comunión	No confirmados	Bautizados	Muertos
Toda la Isla .....	986	4.156	1.699	2.307	816	802	81	333	2.721	1.292	122	45

## GOMERA

Lugar	Casas	Personas	Varones	Hembras	V hasta 17	V 18 a 60	V más de 60	Confesión	Comunión	No confirmados	Bautizados	Muertos
Villa .....	241	1.012	498	524	230	248	15	147	691	340	37	21
Alajero .....	101	455	226	229	109	120	7	61	298	181	15	9
Armigua .....	322	1.381	657	724	314	326	27	129	907	482	53	24
Vallehermoso .....	238	1.149	530	604	330	178	22	153	658	577	39	15
Chepude .....	107	520	244	276	126	109	9	52	368	304	20	10
SUMA .....	1.009	4.517	2.155	2.357	1.109	991	80	542	2.922	1.884	164	79

## SUMA GENERAL DEL OBISPADO

Lugar	Casas	Personas	Varones	Hembras	V hasta 17	V 18 a 60	V más de 60	Confesión	Comunión	No confirmados	Bautizados	Muertos
Tenerife . . . . .	11.508	50.494	23 386	26 865	9.801	10.807	1.543	6.319	34.675	9.157	2 075	982
Canaria . . . . .	5 029	21.764	10 456	11.318	4 425	5 030	752	3 140	15 258	4.730	925 ?	514
Palma . . . . .	3 416	14.028	6 019	7 837	2 668	2.735	370	1.737	9.744	4.911	564	194
Hierro . . . . .	986	4.156	1 699	2 307	816	802	81	333	2.721	1.292	122	45
Gomera . . . . .	1.009	4.517	2.155	2 357	1.109	991	80	542	2 922	1.884	164	81 ?
Lanzarote . . . . .	946	4.416	2.344	2 043	1.115	1 267	89	339	3.679	1.017	189	92
Fuerteventura . . . . .	793	3.498	1 781	1.717	187	686	136	552	2.237	793	135	73
<b>SUMA . . . . .</b>	<b>23.687</b>	<b>102.873</b>	<b>47.840</b>	<b>54.444</b>	<b>20.121</b>	<b>22 318</b>	<b>3.051</b>	<b>12 966</b>	<b>71.238</b>	<b>23.784</b>	<b>4.174 (4.072)</b>	<b>1.981 (1.979)</b>

## PADRON GENERAL DEL OBISPADO. 1688

## TENERIFE

Lugar	Casas	Personas	Varones	Hembras	V hasta 18	V 18 a 60	V más de 60	Confesión	Comunión	No confirmados	Bautizados	Muertos
La Laguna . . . . .	1 499	6.994	3.030	4.004	1.356	1.434	220	1 008	4.621	648	303	215
Santa Cruz . . . . .	500	2.491	1 140	1 351	463	565	38	351	1.470	72	66	78
Guimar y Candelaria . . . . .	552	2.353	1 182	1.171	553	554	67	323	1 334	368	111	29
Taganana . . . . .	202	867	432	435	177	217	22	94	626	143	32	16
Tegueste y Tejuna . . . . .	222	975	484	491	209	275	27	105	662	161	47	29
Tacoronte . . . . .	690	2 879	1.269	1 610	576	626	67	453	1.767	471	113	67
Sauzal . . . . .	303	1 133	503	630	165	258	110	125	835	218	39	23
Matanza . . . . .	240	1.031	609	422	286	224	99	139	674	187	36	22
Victoria . . . . .	261	1 165	582	583	256	268	40	167	785	261	42	27
S. Ursula . . . . .	275	1.257	601	656	280	264	37	104	929	272	34	20
Villa Orotaba . . . . .	1.380	6 549	3 040	3 514	1 469	1.454	159	872	4.453	1.450	250	182
Puerto . . . . .	628	2 678	1 211	1 461	472	562	63	286	1.578	568	89	77
Realejo Arr. . . . .	428	1 857	890	967	369	426	66	254	1.195	552	75	37
Realejo Avax. . . . .	393	1 692	825	867	317	463	41	128	1.128	499	62	69
Rambla . . . . .	232	1.056	526	530	279	223	24	154	736	297	39	11
Guancha . . . . .	262	609	324	335	165	135	24	69	441	226	25	1 ?
Ycod . . . . .	710	3.018	1 426	1.542	666	676	107	410	1.954	820	99	?
Garachico . . . . .	678	3 081	1 415	1 665	600	632	37	302	2.244	658	132	?
Daute . . . . .	86	365	191	174	90	83	18	59	245	97	9	?
Tanque . . . . .	261	1 120	548	572	272	244	32	240	681	296	62	?
Silos . . . . .	240	982	484	498	150	203	131	104	735	206	41	?
Buenavista . . . . .	370	1 591	784	755	349	357	78	96	1 221	308	44	?
Santiago . . . . .	200	998	517	481	190	294	33	129	694	299	23	0
Adeje . . . . .	146	747	390	364	14	171	13	90	96	161	31	9
Chasna . . . . .	550	2.396	1.218	1 128	900	605	44	256	1 730	542	93	32
Granadilla . . . . .	227	949	467	481	192	222	24	154	633	200	39	30
Arico . . . . .	216	1 034	527	441	260	229	38	165	629	249	41	11
<b>SUMA . . . . .</b>	<b>11.751</b>	<b>51.567 (51 867)</b>	<b>24.665</b>	<b>28.179</b>	<b>11.080</b>	<b>11 664</b>	<b>1.659</b>	<b>6 639</b>	<b>34.126</b>	<b>10.229</b>	<b>1.977</b>	<b>1.248</b>

## PALMA

Lugar	Casas	Personas	Varones	Hembras	V. hasta 17	V 18 a 60	V más de 60	Confesión	Comunión	No confirmados	Bautizados	Muertos
Ciudad .....	897	3 635	1.487	2.148	778	657	105	456	2.569	1.098	121	59
Puntallana .. .. .	124	938	423	515	159	174	37	135	658	283	23	13
Tixarafe .. . . . .	347	1.006	412	588	156	224	32	150	719	523	27	10
Barlovento .. . . .	198	853	366	487	184	150	32	93	583	458	31	14
Garafia .....	189	800	387	413	167	191	29	103	569	519	28	11
Niebes .. . . . .	60	181	111	70	35	41	8	31	114	55	10	1
Breña Vaja .. . . .	200	810	351	459	173	150	28	97	563	239	24	10
Breña Alta ....	224	919	403	516	174	183	41	125	633	274	24	16
Mazo .. . . . .	259	1.074	500	574	228	227	45	152	743	365	38	22
Llanos .. . . . .	554	2.527	1 032	1 495	456	504	72	329	1 623	886	74	30
Puntagorda .....	104	401	186	213	77	96	6	40	278	221	13	11
Sauces .. . . . .	258	1.198	509	699	243	220	36	120	801	498	38	18
SUMA .. . . .	3 414	14.342	6 167	8.177	2.830	2.817	471	1.879	9.853	5.419	451	215

## CANARIA

Lugar	Casas	Personas	Varones	Hembras	V. hasta 17	V 18 a 60	V más de 60	Confesión	Comunión	No confirmados	Bautizados	Muertos
Ciudad .. . . . .	1.436	6.114	2.579	3.535	1.032	1.176	424	814	4.306	644	271	256
Arucas .. . . . .	372	1.326	638	288	165	370	43	261	1.065	253	75	13
Galdar .. . . . .	226	1 000	493	507	229	235	25	172	607	441	37	14
Teror .. . . . .	322	1 582	829	700	440	441	28	230	1.080	244	63	20
Moya .. . . . .	138	661	331	330	145	188	00	101	411	190	39	4
Tirajana .. . . . .	294	1.222	614	608	292	300	22	186	782	497	48	46
Agumes .. . . . .	412	1 806	870	936	392	420	34	243	1.186	779	80	62
San Lorenzo .. . .	190	853	421	432	210	186	22	127	529	122	52	14
Texeda .. . . . .	188	917	530	387	305	203	22	150	537	418	33	9
Gaete .. . . . .	104	470	223	247	119	87	17	66	310	229	24	12
Vega .. . . . .	439	2 072	1.052	1.020	562	460	30	257	1.325	478	92	69
Guía .. . . . .	400	1.866	798	1 068	365	406	27	260	1.214	529	92	39
Telde .. . . . .	662	2.265	1 088	1 123	362	636	93	248	2 017	617	128	62
SUMA .. . . .	5 183	22 154	10.516	11 181	4.518	5.108	787	3.115	15.367	5 442	1.034	620

## FUERTEVENTURA

Lugar	Casas	Personas	Varones	Hembras	V hasta 17	V 18 a 60	V más de 60	Confesión	Comunión	No confirmados	Bautizados	Muertos
Toda la Isla .. . . .	924	3 912	2 292	1 620	1.024	1.150	118	573	2 451	843	142	73

## LANZAROTE

Lugar	Casas	Personas	Varones	Hembras	V hasta 17	V. 15 a 60	V más de 60	Confesión	Comunión	No confirmados	Bautizados	Muertos
Villa .. . . . .	869	3 943	1 831	2.112	701	1.064	76	258	2 594	1 121	150	89
Jaría .. . . . .	114	540	256	246	113	127	12	69	311	148	21	10
SUMA .. . . .	983	4.483	2.087	2.358	814	1 191	88	327	2 905	1.262	171	99

V 15 a 60	V. más de 60	Confesión	Comunión	No confirmados	Bautizados	Muertos
715	52	352	2.663	1.265	153	81

V 15 a 60	V. más de 60	Confesión	Comunión	No confirmados	Bautizados	Muertos
715	52	352	2.663	1.265	153	81

V 15 a 60	V más de 60	Confesión	Comunión	No confirmados	Bautizados	Muertos
440	21	108	688	332	44	20
115	10	47	313	206	8	2
330	20	138	918	573	69	28
317	27	158	761	649	36	16
103	26	62	365	326	14	11
1 305	104	513	3.045	2.086	171	77

V 15 a 60	V más de 60	Confesión	Comunión	No confirmados	Bautizados	Muertos
440	21	108	688	332	44	20
115	10	47	313	206	8	2
330	20	138	918	573	69	28
317	27	158	761	649	36	16
103	26	62	365	326	14	11
1 305	104	513	3.045	2.086	171	77

V 15 a 60	V. más de 60	Confesión	Comunión	No confirmados	Bautizados	Muertos
11.664	1.659	6.639	34.126	1.629	1.977	1 248
5.108	787	3.115	15.367	5.442	1.034	620
2.817	471	1.879	9.853	5.419	451	215
715	52	352	2.663	1.265	153	81
1 305	104	513	3.045	2 086	171	77
1.191	88	327	2.905	1.269	171	99
1.150	118	573	2.451	843	142	73
23.950	3.279	13.398	70.410	26.953	4 099	2 413

V 15 a 60	V. más de 60	Confesión	Comunión	No confirmados	Bautizados	Muertos
11.664	1.659	6.639	34.126	1.629	1.977	1 248
5.108	787	3.115	15.367	5.442	1.034	620
2.817	471	1.879	9.853	5.419	451	215
715	52	352	2.663	1.265	153	81
1 305	104	513	3.045	2 086	171	77
1.191	88	327	2.905	1.269	171	99
1.150	118	573	2.451	843	142	73
23.950	3.279	13.398	70.410	26.953	4 099	2 413