


INGENIO

RED DE SENDEROS



© Del documento, los autores. Digitalización realizada por ULPGC. Biblioteca Universitaria, 2006

GUAYADEQUE 1

CABECERA Y TRAMO SUPERIOR



ILMO. AYUNTAMIENTO DE INGENIO
CONCEJALIA DE TURISMO Y MEDIO AMBIENTE

ORILLA DE INGENIO

Fuente de los Cascajales-Caldera de los Marteles-Mesas de La Gaviota y del Junquillo-Degollada de Hoya de la Perra.

Este itinerario, primera de las dos etapas de la Orilla de Ingenio comienza en la Fte. de los Cascajales y discurre por la Caldera de los Marteles y la orilla norte del barranco.

Posee grandes valores paisajísticos y geomorfológicos que permiten conocer la espectacular belleza y orígenes de este gran barranco, así como la flora y fauna de cumbre que caracteriza su cabecera. Planteado en sentido descendente, este itinerario es precioso, cómodo y fácil, a excepción de algunos tramos, donde el camino aparece poco claro.

FICHA TECNICA

HORARIO: 45' - 1 h.

RECORRIDO: Aprox. 4 Km.

DESNIVEL: Fte. los Cascajales: 1.705 m.-M. La Gaviota: 1.590 m.-Deg. de la H. de la Perra: 1.424 m.

DIFICULTAD: Muy fácil, excepto tramos deteriorados, borrados o cubiertos de vegetación.

ACCESO: Por la carretera 18-3 de Telde a la Cumbre a su paso por La Calderilla (curva cerrada a 2.5 Km. del cruce con la Ctra. Cruz de Tejada-Los Pechos).

Parte de la curva de la ctra., en los Cascajales por pista que, a los pocos metros bifurca, tomando el ramal de la izq. (cadena), bordea el estanque llaneando (dirección E) entre suaves lomadas de cultivos y frutales hasta llegar a un barranquillo por cuyo cauce discurre hacia una vivienda que se deja a la izq., continuando la pista (aquí algo borrada) entre dos morretes basálticos hacia el pinarcito del Morro de Cho López por cuya falda discurre (panorámica del Bco. de la Madrelagua y Caldera de los Marteles) hacia la Deg. de las Ortigas (15'). Ahí empieza el descenso de la Hoya del mismo nombre (pinar, malpais de la Calderilla, Blló. de Lengua de Oveja) antes de pasar a la ladera Sur de la Caldera de los Marteles sobre picón y dejando atrás el pinar (vista de la Caldera y la cabecera de Guayadeque) llaneando hasta la degollada del cráter y el cruce con la pista de la Finca de los Bucios (donde comienza, a la dcha., el Itinerario n°4) (15'). Aquí, se continúa por la pista, ahora cuesta arriba (evitar la que por la izq. descende al fondo del cráter), que lleva a la carretera general (3'). Se continúa por ésta a la dcha. (dirección S) unos 300 m. abandonándola por veredo que, a la dcha., asciende junto a dos torres de alta tensión bordeando el retamar hasta lo alto de la Mesa de la Gaviota. A partir de aquí, el sendero, muy borrado, discurre (dirección SE) entre los pinos que cubren el llano superior de la Mesa hasta su extremo SE en que comienza el descenso poco claro a la izq. por una vaguadita que va a dar sobre una casa en la Degollada de los Junquillos. El veredo se desvía hacia la izq. (dirección NE) por una lomada de picón hasta un corto canalizo que lleva, de nuevo, a la carretera general (10').

Se continúa por ella a la dcha. (dirección E) unos 200 m. abandonándola por pista que, a la dcha., llanea a lo largo de la Mesa del Junquillo hasta su extremo SE donde, de la explanada en que acaba la pista, se pasa a un veredo. Este, entre retamas y tabaibas, ataja hacia la curva de la carretera que evita continuando su descenso por la derecha, algo confuso, entre bloques rocosos, se dirige a un morretillo para tras bordear una murallita de piedra, continuar su zigzaguo cuesta abajo (terreno rojizo) hasta alcanzar

ancho camino por el que se sigue a la izq.. Llaneando, pasa delante de cuevas labradas hasta alcanzar la pista asfaltada que baja a Lereta (15') por donde se continúa el descenso unos 200 m. hasta la Degollada de la Hoya de la Perra (2'). Curva de la Carretera y comienzo del Itinerario n°5 del Guinderillo.



ESCARABAJO DE LOS PINOS
Polytrichus berridotti

ORILLA DE AGÜIMES**Fuente de los Cascajales-Sepultura del Gigante-Lomo de Los Guaniles-Lomo del Mojón.**

Esta primera etapa del camino de la Orilla de Agüimes comienza, en la Fuente de los Cascajales y discurre hacia el sureste sobre los Lomos que lo separan de la gran cuenca de Tirajana, coincidiendo con los caminos reales y senderos que se descuelgan hacia ambas depresiones de las que se tienen amplias panorámicas que constituyen el mayor interés de este recorrido. Su rica flora cumbreira, le da un alto interés florístico.

FICHA TECNICA**HORARIO:** 1 h. - 30'**RECORRIDO:** Aprox. 6 Km.

DESNIVEL: 365 m.: Fte. Los Cascajales, 1.735 m., Cruce de caminos en Lomo del Mojón, 1.340 m. **Dificultad:** Muy fácil, casi todo por pista, a excepción del tramo Lomo Los Guaniles-Lomo del Mojón, de caminos deteriorados o poco claros.

ACCESO: Igual que el Itinerario nº1 y también por el Itinerario nº6.

MORCALLANA
Ranunculus cortusifolius

En el mismo punto de partida del Itinerario nº1, tomar la ancha pista que (dirección S) llanea unos metros (evitar pista con cadena a la izquierda: Itinerario nº1) antes de comenzar un suavito remonte que bordea la Fuente Los Cascajales y discurre (dirección S) al pie de la Montaña de los Bizcochos (extremo SE de la Calderilla) hasta un lomito cubierto de pinos (5') (cartel verde), luego descendiendo Marrubio adelante entre frutales (evitar bifurcaciones a la derecha) hasta el Blló. de Lengua de Oveja, donde gira a la izq. y llanea por su cauce (cuevas en tosca blanca, a la dcha.) (5') entre pinos y codesos (evitar pista a la dcha.) hasta salir de él, cruzando el Lomo de Enmedio y bajando hacia el Blló. del Agua de

Orian (10') (aljibes, cultivos). Continúa llaneando (evitar pista que, a la derecha, conduce a Los Pechos) hasta la explanadita donde, medio escondida, se halla la Cruz del Socorro o de la Raya (5'). (Evitar la pista que continúa hacia la Mesa de Las Vacas-zona de acampada, 300 m.-la Degollada del Viento y La Helada, donde muere y sigue, ya como camino real, a Santa Lucía). Aquí, junto a la Cruz, se abandona la pista atajando por camino que, a la izq. descendiendo (primeros metros enterrados bajo los escombros de la pista) ladera abajo, entre pinos, hasta retomar la pista (2') por la que se continúa ahora más pendiente por el Arenal de la Sepultura (evitar pista que, a la derecha, lleva a la Cruz de la Helada) hasta la Degollada de la Sepultura del Gigante (15'). En este lomo, (pinos en la vertiente sur) conecta, por la izq., el itinerario nº4 (mojones). Se continúa por la pista que, sobre el estrecho lomo, remonta hacia el Alto del Majadal, 1.584 m. (panorámica) para volver a bajar, más pendiente, hasta el Lomo de los Guaniles, por el que llanea (dirección SE), evitando las pistas que, por la dcha., bajan a la Cañada de la Sepultura y a la Mesa del Cuervo (casa rosa). Se continúa por la pista hasta la curva (10') donde ésta gira a la izq. y descendiendo a la Cañada de la Almagria: casas, cuevas de agua. En esta curva se abandona la pista por la dcha. siguiendo (dirección SE) el antiguo camino que discurre por este lomo, hoy cubierto por el retamar, que obliga a seguir un veredillo paralelo en dirección a una vivienda que se deja por la izquierda desde donde discurre, a trechos anchos como pista abandonada (siempre en paralelo al antiguo camino que aparece bordeado por gruesas murallas de piedra) y, a trechos, angosto y enredado en el retamar con veredos de ganado, pero sin dificultad para seguir el itinerario en dirección hacia un morretillo (15'). Se descendiendo, a la izq., hasta llegar al extremo del lomo donde baja, algo más pendiente, y zigzagueando entre la retama, hasta llegar a un almendrero, chiquito y solitario (7'), punto en el que se halla el cruce de caminos donde finaliza este primer tramo del itinerario nº2, primera etapa del Camino de la Orilla de Agüimes y empieza la segunda. A la dcha. se va a Santa Lucía y a la izq. comienza el Itinerario nº6 que baja al cauce del Bco. de Guayadeque por paso Bermejo.

CAMINO DEL CAUCE**Los Bucios - Lereta - Montaña de Las Tierras**

Este camino, uno de los llamados "de costa a cumbre", es uno de los más largos de la isla. La primera etapa, que recorre el tramo superior de Guayadeque, sigue siendo muy "pateada" y, también, de las que mejor permiten apreciar sus valores. Aún no siendo aéreas, sus panorámicas dan perfecta idea de la grandiosidad y constitución de las escarpadas vertientes del barranco. Su recorrido atraviesa diferentes fajas de una vegetación riquísima en endemismos canarios y locales, así como de la fauna que la puebla. Las zonas habitadas por las que pasa permiten conocer de cerca a las gentes de Guayadeque y sus modos de vida.

FICHA TECNICA**HORARIO:** 1 h. - 15'**RECORRIDO:** Aprox. 6 Km.**DESNIVEL:** 465 m. Lomo de los Abobitos: 1.420 m. Curva de la ctra. de Lereta: 1.210 m. Montaña de Las Tierras: 955 m.**DIFICULTAD:** Muy fácil. Casi la mitad del itinerario discurre sobre pista, y la otra mitad, lo hace por cómodo camino en buen estado y poco pendiente.**ACCESO:** Por Itinerario nº4, por pista asfaltada de Lereta o, en sentido ascendente, por Montaña de Las Tierras.

Después de bajar por el camino de los Bucios (Itinerario nº4), séase por la Sepultura del Gigante o por la Caldera de los Marteles, se llega a la pista que baja al Lomo de los Abobitos desde la finca de los Bucios. Aquí, a pocos metros de una cancela metálica blanca, comienza el itinerario descendiendo por la pista hasta la curva donde ésta gira a la izq. hacia los Morrillos -curiosidad volcánica-. En esta curva, se abandona la pista por la dcha. para iniciar un agradable descenso sobre picón suelto (no tan agradable subiendo) bordeando un pinarcito hasta llegar al cauce del Bco. del Agua de Orian (5'). A partir de aquí, el camino, aunque estrecho y en medio de espesa vegetación, aparece bien marcado y sin dificultades en su discurrir aguas abajo a lo largo de la vertiente dcha. del Bco. de Guayadeque. Sólo un punto algo confuso resulta al cruzar una barranquera (4') por donde desciende, cuarteando a la izq. unos metros para volver a la dcha., a partir de donde continúa un agradable llaneo descendente a lo largo de los prados de esta vertiente de Agüimes, evitando los veredos que, por la izq., atraviesan el cauce hacia un par de alpendres situados en la de Ingenio. Tras contornear por la dcha. un gran mogote lávico, vuelve, de nuevo, hacia el cauce junto a las paredes de piedra seca de una antigua edificación (6') para continuar paralelo, y ahora muy cerca del cauce, antes de cruzarlo, a la izq. (4') continuando por la vertiente izquierda, de Ingenio, (grandes pinos y antiquísimo lagar cubierto de vegetación en la vertiente derecha). Llaneando, el camino pasa junto a un pintoresco alpendre, medio oculto bajo viejos acebuches y, unos metros más adelante, una curiosa piedra de molino medio tragada por una enorme tabaiba. Evitando senderos a la izq., el camino desciende, cruza el cauce (3') discurriendo paralelo a él, en la vertiente derecha o de Agüimes.

Bajo un gran y aislado acebuche (5') conecta por la dcha. el Itinerario nº6 de Paso Bermejo. Evitándolo, se continúa el descenso, algo acusado, empedrado y escalonado hasta un punto en el que se divide en dos ramales (2'). El de la izq. cruza el cauce y llega a la curva de la pista de Lereta (1'), el de la dcha. también llega a la misma pista, pero algo más abajo, mejor si el destino es Mña. de Las Tierras (3').

A partir de aquí, el recorrido continúa por esta pista que, tras algún descenso algo pendiente, pasa a la vertiente izq. donde llanea al pie de las casas de El Surco. Junto a la que tiene el nº14 (cueva pintada de blanco con horno) conecta uno de los dos ramales en que termina el Itinerario nº5 Camino del Guinderillo. El otro lo hace al paso de la pista por la llamada "Vuelta de las Flores" (15'), uno de los mejores miradores del Barranco. La pista sigue su descenso ladera abajo, pudiendo atajarse por veredillo que, a la izq. de ésta, sale junto a un almendrero y una torre de alta tensión. El estado actual del veredillo aconseja seguir estos últimos metros por la pista hasta la Montaña de Las Tierras (15'). En este punto poblado (carretera gral., restaurante, cultivos, etc.) finaliza la primera etapa de este recorrido del cauce del Barranco.

CAMINO DE LOS BUCIOS

Caldera de los Marteles - Lomo de los Abobitos (Finca de los Bucios) - Sepultura del Gigante

Sendero que conecta las dos vertientes de la madre o cabecera del Bco. de Guayadeque entre la Caldera de los Marteles y la Sepultura del Gigante, pasando por el Lomo de los Abobitos en la Finca de los Bucios de donde parte el Itinerario n°3. La variedad de manifestaciones volcánicas de la zona, le dan el mayor valor geológico y paisajístico, así como florístico por la riqueza en endemismos de su flora cumbre.

FICHA TECNICA

HORARIO: 1 h. - 15'**RECORRIDO:** Aprox. 4 Km.**DESNIVEL:** Deg. de la Sepultura del Gigante: 1.563 m.; Lomo de los Abobitos (Finca de los Bucios): 1.420 m.; Deg. Sur de la Caldera de los Marteles: 1.520 m.**DIFICULTAD:** Fácil, poniendo atención en los trechos cerrados de vegetación y siguiendo los mojones blancos.**ACCESO:** Por Ctra. Gral. en Caldera de los Marteles, o por los Itinerarios n°1, n°2 ó n°3.

Situados en la Sepultura del Gigante, (mojones) abandonar la pista por la izq. (dirección N) llaneando en terreno pedregoso donde el sendero, poco claro, se dirige hacia un pinarcito por el que desciende, en algún momento enredado en retama alta, hasta cruzar el cauce del barranquillo (7') pasando a su vertiente izquierda (tosca amarilla, Cuevas de José Rafael) siguiendo la hilera de mojones blancos hasta el extremo del lomo (5'). Aquí, y junto a una señal metálica de coto, el sendero desciende unos metros para luego llanear a la izq., ancho y cómodo a lo largo de un andén (dirección NO) que pasa bajo el Risco de los Bucios, jalonado de mojones blancos hasta una cañadita rocosa por donde baja zigzagueando hacia unos pinos (12') donde gira a la izq. y continúa el descendente ladereo (dirección NO) ahora más cerrado de retamas discurriendo junto a una muralla de piedra por la que algo más adelante se desciende a la dcha. continuando el sendero, ya más claro, paralelo a ésta, siempre a lo largo de los mojones blancos para llegar hasta dos almendreros junto al cauce del Bco. del Agua de Orián donde el sendero gira a la derecha en zona de grandes callaos para, volviendo a la izquierda, cruzar su cauce (5') hasta alcanzar pista (cartel propiedad privada, prohibido el paso, etc.). Se va por ella a la dcha. (dirección SE) algo más de cien metros hacia el Lomo de los Abobitos (pinos) hasta una zona de malpaís (2') a 20 m. de una cancela metálica blanca. En este punto conecta el Itinerario n°3 del cauce. Se abandona la pista por camino que, a la izq. remonta unos metros en zona rocosa (mojones blancos) hacia unos pinos, haciéndose más evidente; cruza el cauce de un barranquillo junto a un gran eucalipto y continúa el llanéo (10') (dirección N), dejando atrás otro eucalipto y los últimos pinos, y, pasando junto a una arqueta con gruesa tubería (3'), comienza a remontar (dirección NE) ladera arriba, sobre picón suelto, bordeando el retamar a lo largo de los ahora menos visibles mojones blancos. El sendero, poco evidente en el picón; se hace algo pesado de subir hasta alcanzar, junto a dos almendreros, la pista que conduce a la Finca de los Bucios (10'). Se sigue por ella a la dcha., llaneando unos 100 m. hasta e borde Sur de la Caldera de los Marteles, donde se une con el Itinerario n°1 que baja de la Hoya de las Ortigas por la izq.. Desde aquí, remontando unos 200 m. pista arriba, (dirección N), se llega a la Ctra. Gral. de Telde a la Cumbre a su paso por dicha Caldera.



CANAHEJA
Ferrula linkii

CAMINO DEL GUINDERILLO**Degollada de la Hoya de la Perra - El Surco/Vuelta de las Flores.**

Al caminante que pretende bajar al cauce de Guayadeque desde la Degollada de la Hoya de la Perra, se le ofrecen dos opciones: la del asfalto (ctra. de Lereta) o la del Camino del Guinderillo. Este, antiguamente muy transitado, aparece hoy prácticamente abandonado exige de aquel cierta experiencia de campo premiándole con una bajada rápida, las frescas aguas de la Fuente del Guinderillo y la gran panorámica del alto de la Vuelta de las Flores.

FICHA TECNICA**HORARIO:** 20' - 30'**RECORRIDO:** Aprox. 2 Km.**DESNIVEL:** Deg. de la Hoya de la Perra: 1.424 m.; vivienda n°14 de El Surco: 1.150 m.; Vuelta de las Flores: 1.125 m.**DIFICULTAD:** Algo difícil. Las condiciones actuales del camino -derrumbes, erosión y espesa vegetación- exigen cierta experiencia de campo.**ACCESO:** A través del Itinerario n°1, o por la carretera asfaltada a La Ereta.

El camino se inicia en la cerrada curva de la carretera asfaltada de Lereta a su paso por la Deg. de la Hoya de la Perra. De esta curva parten dos pistas; evitando la de la izq., que remonta al Pico Mojón, se toma la de la dcha., que acaba a los pocos metros delante de un chozo de ganado, a partir de donde continúa en un claro camino que desciende por la vertiente izq. de Guayadeque. Al llegar a una cueva natural (2') (perros, palomas) y junto a un tronco de almendrero caído, se abandona el camino por un veredo que, a la dcha., desciende cuarteando entre espesa vegetación al principio, aclarándose según desciende hasta una cañadita de la que se sale por la izq. (evitar bifurcación que discurre entre

tunerías por la dcha.); se baja un poco más antes de pasar a otra vaguadita -zona empedrada- para iniciar un largo ladereo descendente hacia la izq. sobre muralla de piedra (3') (zona más despejada de vegetación, tierras rojas), discuriendo hacia el extremo del lomo. Bordea por debajo un gran bloque negro cubierto de musgo retomando el sendero que discurre a lo largo de un andén a pie de risco hasta llegar al extremo del lomo (3') que bordea y continúa descendiendo por su izq., bajando por una cañadita algo pendiente (mojones) (2'). Cuarteando cañada abajo pasa sobre una pedrera (derrumbe) hasta alcanzar la bifurcación (1') de caminos. El de la izq., variante que conduce a la Vuelta de las Flores, continúa su ladereo en terreno algo cerrado de vegetación hasta el lomo rocoso (vista panorámica) por el que desciende hacia la torre de alta tensión donde el camino discurre estrecho y, a veces, tapado por la vegetación (tunerías, pitas, ...). A partir de la torre, aparece más claro hasta alcanzar la pista en la Vuelta de las Flores (15') (Itinerario n°3).

El de la dcha. continúa su descenso girando a la dcha. algo más abajo, siguiendo una estrecha cornisa rocosa hasta salir al lomo por el que continúa su zigzagueante descenso en terreno otra vez cerrado de vegetación, pero más transitado (trechos tallados en la roca) hasta cruzar con una tubería metálica (3') y pasando junto a una cueva pintada de blanco (vivienda n°11). a partir de aquí, el sendero continúa más transitado y claro entre almendros hasta alcanzar un grupo de acebuches y una higuera (2'). Un desvío a la izq. lleva en pocos minutos a la Fuente del Guinderillo. De regreso al mismo punto, el camino sigue su descenso pasando junto a cuevas y a una casa de tejas (3') desde la cual se puede bajar por pista privada o atajar por un veredillo que, junto a un eucalipto, baja hacia la vivienda n°14 de El Surco, donde se conecta con la pista (Itinerario n°3 Camino del Cauce).



AGUILILLA
Buteo buteo insularum

CAMINO DEL PASO BERMEJO

Lomo del Mojón - Lereta

Cómodo, y en muy buen estado, este camino de inteligente trazado salva, sin apenas esfuerzo, un moderado desnivel, incluso subiendo. Ofrece a los ojos del caminante un magnífico espectáculo vegetal y paisajístico mientras andenea a lo largo de un prolongado mirador y entre un auténtico jardín natural donde se aglomeran numerosos endemismos isleños.

Las numerosas muestras de la peculiar geología de la zona y algunas del pasado aborígen son otros de los aspectos que enriquecen este camino.

FICHA TECNICA

HORARIO: 45' - 1 h.**RECORRIDO:** Aprox. 3 Km.**DESNIVEL:** Cruce de Caminos en Lomo del Mojón: 1.340 m.; Cruce con Itinerario n°3 en las Vueltecillas: 1.235 m.**DIFICULTAD:** Muy fácil, poniendo cuidado en un par de trechos en que discurre algo colgado.**ACCESO:** En sentido descendente, por Itinerario n°2; subiendo, desde la Curva de Lereta-Itinerario n°3.

Desde el cruce de Caminos que se halla junto al almendrero solitario del Lomo del Mojón, se toma el sendero que, a la izq., (dirección N) llanea estrecho, con tramos tallados en roca, a lo largo de una pared y hacia la degollada que forman el lomo y un puntón rocoso (cazoletas aborígenes en su cumbre) a partir de la cual, el camino entra ya en la cuenca de Guayadeque. La vegetación se espesa en algunos puntos estrechando el camino sobre los colgados riscos (¡cuidadito!).

(Curiosidad geológica: dique descubierto por la erosión que forma un estrecho roque). El camino se dirige hacia el cauce de la Cañada de la Almagría, donde al pie de un viejo almendrero aislado (15') engancha un veredo (a evitar) que, por la izq. remonta hacia las Cuevas de Juan Sánchez.

A partir del almendrero, el camino ancho, escalonado y empedrado, desciende hasta cruzar el lecho de la Cañada (2') para llanear luego, a lo largo de su otra vertiente, hasta el Paso Bermejo (7') (almagres rojos bajo colada basáltica), el lugar bien vale una parada para disfrutar del paisaje, tras lo cual, se sale de la Cañada y se entra ya, definitivamente, en Guayadeque. Tras bordear este espolón, el camino continúa su llaneo descendente ancho y cómodo entre vegetación más seca y menos tupida, hasta llegar al Descansadero (12'), zona rocosa a partir de la cual comienza un inacabable zigzag (las Vueltecillas) que baja por una vaguadita de vegetación más espesa hasta conectar con el Itinerario n°3 (5') bajo un gran acebuche aislado. Para continuar hacia la Montaña Las Tierras, seguir el Itinerario n°3 a la dcha. Y si se opta por seguir hacia la cabecera del Barranco, a la izq.



PINTO
Carduelis carduelis parva

INGENIO

RED DE SENDEROS

GUAYADEQUE I

CABECERA Y TRAMO SUPERIOR

ITINERARIOS

-  1 ORILLA DE INGENIO
-  2 ORILLA DE AGÜMES
-  3 CAMINO DEL CAUCE
-  4 CAMINO DE LOS BUCIOS
-  5 CAMINO DEL GUINDERILLO
-  6 CAMINO DE PASO BERMEJO



DIRECTORIO

- POLICIA LOCAL (INGENIO) - 78 08 25
- GUARDIA CIVIL (AGÜMES) - 78 18 25
- PROTECCIÓN CIVIL (INGENIO) - 78 51 10
- CRUZ ROJA (INGENIO) - 78 22 22
- AYUNTAMIENTO DE INGENIO - 78 29 57 / 78 00 76
- INFORMACIÓN AL CONSUMIDOR - 78 00 82
- MUSEO DE PIEDRA - 78 11 24
- PABELLÓN DE DEPORTES - 78 29 27
- MEDIO AMBIENTE - 24 33 44
- MEDIO AMBIENTE (CABILDO INSULAR) - 38 50 03
- CENTRO CULTURAL DE INGENIO - 78 11 76
- AGENCIA DESARROLLO LOCAL - 78 62 98
- BOMBEROS AEROPUERTO INGENIO - 57 91 03
- AEROPUERTO INGENIO - 57 91 38



EDITA: ILUSTRE AYUNTAMIENTO DE INGENIO
 TEXTO E ILUSTRACIÓN: MANUEL CARDONA SOSA
 DISEÑO GRÁFICO: LUIS JIMÉNEZ MESA
 PREIMPRESIÓN: FOTOMECAÁNICA CANARIA
 IMPRESIÓN: FUNDACIÓN PARA LA PROMOCIÓN DEL EMPLEO, LA FORMACIÓN
 PROFESIONAL Y EL MOVIMIENTO COOPERATIVO.
 DEPÓSITO LEGAL: GC 51/1987

SERVICIO GEOGRÁFICO DEL I.E.I.N.C.I.T.O. Hoja IV 83-84 Esc. 1:25.000
 © Del documento, los autores. Digitalización realizada por ULPGC. Biblioteca Universitaria. 2006
 GERNICALO
 Foto: fotomacías.com/maías

Guayadeque, santuario de la naturaleza y la historia de Gran Canaria

Originado por procesos erosivos que tuvieron lugar en los períodos de inactividad volcánica a finales del Mioceno y hasta mediados del Pleistoceno, el Barranco de Guayadeque es uno de los más importantes de los que nacen en el casquete cumbre y configuran la red de drenaje radial de Gran Canaria, aunque a diferencia de éstos, ocupa una franja de terreno muy estrecha hasta su desembocadura en la costa sudoriental de la isla.

El profundo tajo, de característica forma de "V", que el barranco abrió entre materiales mucho más antiguos pertenecientes a la Serie II insular, dejó al descubierto los de primitivos volcanes, como los piroclastos (tobas o "toscas") que mucho después posibilitaría el desarrollo de asentamientos humanos, por su facilidad para el labrado de cuevas, tipo de habitación característica de los habitantes del barranco desde el primer poblamiento hasta nuestros días.

De aquel entonces se conservan multitud de yacimientos prehistóricos, de tal magnitud y riqueza que han hecho de Guayadeque uno de los lugares de mayor interés arqueológico de la isla, declarado por ello Parque Arqueológico. Salvados del sistemático saqueo, varias momias y gran número de objetos que explican el nivel desarrollado por la cultura aborigen en esta zona, se hayan expuestos en el Museo Canario, en Las Palmas de Gran Canaria y en el Centro de Interpretación, en el mismo barranco, que son de visita obligada para comprender la forma de vida de nuestros antecesores.

La línea formada por el Barranco de Guayadeque con su opuesto, el de Agaete, marca la separación entre las dos unidades geológicas de Gran Canaria: La Paleo-Tamarán (Serie I, la más antigua) y la Neo-Tamarán (Series II y III, más recientes). Esta línea parece coincidir con la que determina la transición climática entre la isla húmeda (Alisio-Canaria) y la isla seca (Xero-Canaria), lo que explica las peculiares características de su flora, que aún muy alterada respecto a su óptimo natural, conserva gran número de endemismos macaronésicos, canarios, grancanarios y exclusivos del barranco, auténticas joyas como la escobilla parásita (*Kunkeliella canariensis*) la Giralda (*Kikxia péndula*), etc... Ampliamente representado el grupo de las aves posee la gran variedad y riqueza propia de los diferentes nichos ecológicos que atraviesa el barranco. Reptiles, pequeños mamíferos, e incluso murciélagos se unen a una abundantísima microfauna, que aún en estudio, completan la vida animal del barranco.

Los extraordinarios valores paisajísticos, geomorfológicos y biológicos han contribuido a diversas figuras de protección como la que detenta por la reciente Ley de Espacios Naturales de Canarias: Monumento Natural.

Mención especial requiere el poblamiento humano actual heredero de tradiciones y modos de vida en los que parecen pervivir el ancestro aborigen.

Todo ello hace del Barranco un lugar tan especial como frágil cuyo conocimiento y disfrute exige del visitante el respeto debido a este auténtico santuario de la naturaleza y la historia de Gran Canaria que es Guayadeque.

RECOMENDACIONES

Dadas las especiales características del Barranco de Guayadeque, debe evitarse toda acción que contribuya al deterioro o alteración de sus frágiles condiciones medioambientales. El impacto generado por el senderismo depende en gran manera de la persistencia y la masificación, que pueden generar daños irreversibles a la flora, molestias a la fauna, alteración del relieve, compactación del suelo, así como daños a cultivos y molestias a los habitantes del lugar y sus animales domésticos.

- Se recuerda la prohibición expresa de toda clase de coleccionismo sobre la flora (flores, hojas, semillas, raíces, etc.) y fauna (pájaros, huevos, nidos, etc.) u objetos de posible interés arqueológico. Igualmente prohibido por ley quedan las acampadas fuera de los lugares designados para ello y en ese caso contando con el preceptivo permiso de la Viceconsejería de Medio Ambiente y del propietario del terreno. Asimismo, el encendido de fuego o actos que propicien incendios forestales.

- Evitar el abandono de todo tipo de basura, incluso las orgánicas, que alteran el equilibrio entre especies.

Por seguridad, recomendamos no salirse de los caminos y senderos señalados, evitando atajos raros y campos a través, especialmente en terrenos desconocidos y con grandes grupos.


- Las variaciones climáticas, los escasos puntos de agua y el abrupto relieve del Barranco, aconsejan una adecuada programación del recorrido en función de su longitud, duración y desnivel, por lo que equipo, agua y horario han de calcularse con bastante margen (una imprevista marcha nocturna debida a retrasos no calculados puede ser todo un problema, de no llevar linterna).

- En los tramos donde el camino es confuso o aparece poco claro, seguir las marcas y mojones de piedras.

- En época de cacería con escopeta (jueves y festivos entre agosto y octubre), no es conveniente salir al campo y en tal caso, en la proximidad de cazadores hacerse notar (ropas de colores vivos, voces, etc.).

- Por último: no caminar solo, e informar a familias, amigos o en la recepción del hotel, del itinerario y programa previsto. Portar, si es posible, medios de comunicación (teléfono móvil, radio, etc.).

Lisa
Chelodas seductivas



Lagartocanarión
Gallinule, Smony y Sestibri

GRAN CANARIA



INGENIO RED DE SENDEROS GUAYADEQUE

CABECERA Y TRAMO SUPERIOR



ITINERARIOS

- 1 ORILLA DE INGENIO
- 2 ORILLA DE AGÜIMES
- 3 CAMINO DEL CAUCE
- 4 CAMINO DE LOS BUCIOS
- 5 CAMINO DEL GUINDERILLO
- 6 CAMINO DE PASO BERMEJO




LEYENDA

- ATENCIÓN
- PRECAUCIÓN
- AGUA POTABLE
- ZONA DE ACAMPADA
- ÁREA RECREATIVA
- YACIMIENTO ARQUEOLÓGICO
- PANORÁMICA
- ARTESANÍA
- GUAGUA
- BAR-RESTAURANTE
- SUPERMERCADO

Para los amantes de las cifras:

- El 22% de los endemismos grancanarios (99) se encuentran representados en Guayadeque.
- El 3,3% son endemismos locales con variedades aún no confirmadas como exclusivas de Guayadeque.
- El 12% (7 especies) son muy raras o en peligro de extinción.
- De los 17 géneros más representativos, 13 de ellos se hayan presente en el Bco. de Guayadeque.



CABECERA Y TRAMO SUPERIOR DEL BARRANCO DE GUAYEDEQUE

Si todo el barranco en su conjunto es de un alto valor geomorfológico, su cabecera y tramo superior poseen el mayor interés vulcanológico. Aquí se encuentran dos de los volcanes más jóvenes de Gran Canaria, con múltiples manifestaciones de su actividad: La Calderilla y la Caldera de los Marteles, cuya doble erupción se produjo entre 12 y 15 mil años atrás.

La primera, de origen freatomagmático, con un cono elíptico de picones y otros materiales fragmentarios, generó un gran cráter explosivo central de los que junto a otros menores, manó una colada lávica que fluyó sobre Guayadeque (Hoya de Las Ortigas, Los Bucíos) hacia el que arrastró grandes bloques basálticos (Los Morrillos).

A escasos 1.500 m. el surgimiento de la Caldera de Los Marteles interrumpió el primitivo cauce de Guayadeque, constituyendo a partir de entonces su nueva cabecera. Finalizado el proceso eruptivo, este cráter recibiría las aguas y sedimentos del originario tramo superior, el Bco. de La Madrelagua.

La actividad torrencial continuó la lenta excavación del barranco entre antiguos lomos basálticos cuaternarios (Mesas del Junquillo y de La Gaviota) y rampas basálticas Plio-Pleistocénicas (Mesas de Las Vacas, Lomo de los Guaniles...) cuyos potentes apilamientos afloran en los lomos y en las escarpadas laderas del barranco.

La sistemática deforestación sufrida desde la conquista castellana hasta el presente siglo alteró definitivamente los ecosistemas existentes hasta entonces. Hoy, merced a las repoblaciones, surge de nuevo el pinar con las especies a él asociadas que vuelven a ocupar sus espacios, hasta ahora invadidos por una vegetación de sustitución. Pese a ello se conservan gran número de endemismos como la Nevadailla (*Paronychia canariensis*), Morgallana (*Ranunculus cortusifolius*), *Heliantemum rupicola* (*Helianthemum tholiforme*), *Cóngano* (*Aeonium Simsii*), etc. Entre retamares, codesares y escobonales,

abundan las cañahejas (*Ferula linkii*) con sus hongos asociados, pleurotus.

De nidificación rupícola y grandes voladoras, las Aguillilas (*Buteo buteo insularum*), Cernicalos (*Falco tinnunculus*), Paloma Bravía (*Columba livia canariensis*), Cuervos (*Corvus corax tingitanus*) y Vencejos (*Apus pallidus brehmorum* y *A. unicolor*) poseen una amplia distribución, más reducida en la pajarería asociada a zonas de vegetación: Herrerillos (*Parus caeruleus teneriffae*) en pinares; Camineros (*Anthus berthelotii berthelotii*), Perdices (*Alectoris rufa intercedens*), en lomos y retamares; Trigueros (*Emberiza calandra thanneri*), en cultivos de cereales; Canario (*S. serinus canaria*), Pintos (*C. Carduelis Parva*), Horneros (*Phylloscopus collybita canariensis*), etc. en laderas; Mirlos (*Turdus mérula cabrerae*), Capirotes (*Sylvia atricapilla*) y *S. Melanocéphala*) etc., en cauce y cultivos. La Tórtola (*Streptopelia turtur turtur*) migra a partir de septiembre-octubre y reaparece en primavera.

Erizos, ratones, ratas de campo, y abundantes conejos representan el grupo de mamíferos, y el lagarto canarión (*Gallotia simony sthelinii*), Lisas (*Chalcidites sexlineatus*) y Perenquén (*Tarentola delandii boettgeri*), el de los reptiles. La microfauna que constituye la base de la biomasa del barranco acoge un gran número de endemismos como la mariposa de pinar (*Macaronesia fortunata*), el escarabajo de los pinos (*Buprestis bertheloti*), etc.

Los yacimientos arqueológicos en esta zona, escasos, se reducen a las cuevas de Los Bucíos y cazoletas próximas al camino de Paso Bermejo. Los núcleos habitados en esta parte del barranco: Los Bucíos (Finca privada), El Surco, Las Colmenas, Los Perniles, Los Acarreaderos, Hoya de La Perra, Lereta y Montaña de Las Tierras, éstos dos últimos con acceso por carretera, ofrecen interesantes muestras de la artesanía local. Servicios de restaurante, bares, teléfonos, transporte público, etc., en Mña. de Las Tierras.

CAMINOS DE GUAYADEQUE

Todo el ámbito del barranco y alrededores está surcado por multitud de senderos que constituyen, una auténtica red viaria, trazada en sus orígenes por los primeros pobladores del barranco para comunicar los diversos núcleos habitados del cauce y de los lomos superiores para el desplazamiento estacional de sus rebaños. Gran número de estos caminos se conservan hoy día, algunos sin apenas variación, y otros con modificaciones en su trazado y su firme. Otros se abrieron para cubrir las necesidades del nuevo poblamiento y forma de vida que trajeron consigo la conquista y posterior colonización de la Isla. La introducción del ganado vacuno y un revolucionario medio de transporte constituido por caballos, mulos y burros exigían caminos adaptados a sus características, para el desarrollo de la nueva ganadería, agricultura y especialmente para la intensiva explotación maderera. Muchos de ellos fueron abandonados y sencillamente desaparecieron.

Unos y otros, todos estos caminos fueron las venas y las arterias por donde discurrió la vida del barranco. Sobre sus pulidas piedras, se escriben historias y leyendas, aconteceres y anécdotas, penas y alegrías de las gentes que por ella transitaban.

Ya en nuestros días con la aparición de vehículos a motor, los más importantes fueron convertidos en pistas o sepultados bajo el asfalto de las nuevas carreteras. El retroceso de la ganadería y la agricultura tradicionales contribuyó asimismo al abandono y olvido de muchos de estos senderos, conservándose unos pocos, usados por cabreros o cazadores que gracias a su tránsito ocasional los mantuvieron abiertos hasta hoy.

Actualmente otras necesidades, la de la Cultura y las del Ocio, hacen recuperar el interés por nuestros antiguos caminos que vuelven a ser recorridos ahora por gentes que aspiran a conocer los tesoros de nuestra naturaleza, disfrutar de sus valores, conectar con nuestras raíces o simplemente, recuperar su cuota de espacio vital, devolviendo así, a los caminos su razón de ser.

De entre ellos, hemos elegido los más representativos y que mejor permiten conocer y disfrutar los valores que encierra el Bco. de Guayadeque, excluyendo aquellos que por su dificultad, mal estado o por atravesar yacimientos aborígenes o colonias florísticas especialmente delicadas, han de permanecer ignorados y a salvo.

Los caminos seleccionados discurren por la cabecera y tramo superior del barranco. La descripción, en sentido descendente, tiene como fin hacerlos más cómodos y fáciles de seguir. Los desniveles no muy acusados, permiten un recorrido en sentido ascendente sin un aumento considerable de su duración, ni se hacen especialmente penosos al senderista entrenado, lo que les hace ideales para múltiples combinaciones de "bucle" o circuito cerrado. Los tiempos reseñados se consideran "netos": Caminados a un ritmo constante, ligero y sin paradas, por lo que aconsejamos añadir un cierto margen de tiempo en su planificación.

Dada su escasa dificultad media sólo se señalan los puntos complicados, difíciles o peligrosos, ampliándose la información en la ficha técnica del recorrido.

En esta ficha se describen los seis caminos más interesantes de la zona, divididos en tres grupos en función de sus características orográficas.

- Caminos de orilla, Caminos de cauce y Caminos de ladera

Los caminos de orilla, con origen común y de recorrido medio discurren a lo largo de los lomos superiores que bordean el barranco. Son en general fáciles, cómodos y de escaso desnivel con muchos tramos sobre pista, caminos reales, carretera general y espacios trechos en mal estado. En general aptos para todo tipo de senderistas. De gran valor paisajístico, geomorfológico, florístico y faunístico: Caminos de la Orilla de Ingenio (nº 1) y de la Orilla de Agüimes (nº 2).



Caminos de Cauce: en realidad un sólo camino que en muy buen estado y en gran parte por pista discurre desde la Cabecera hasta la Mña. de Las Tierras siguiendo el cauce del barranco. Carente de toda dificultad y de muy fácil recorrido es apto para todo tipo de senderistas. De duración y desnivel moderados, permite apreciar valores naturales y humanos del Barranco: Camino del Cauce (nº 3).

Tanto los de Orilla como el del Cauce, son caminos de tal longitud que en pro de una más pormenorizada descripción, dividimos en dos tramos, reseñando aquí el primero de ellos.

Los Caminos de ladera conectan los de orilla con el del cauce. Trazados en las escarpadas laderas del barranco, son los que en peor estado se encuentran a excepción del de Paso Bermejo (nº 6), muy bien conservado. De mayor desnivel y menor duración algunos de ellos requieren una cierta experiencia de campo dado su mal estado: Camino de Los Bucios (nº 4), del Gunderillo (nº 5) y del Paso Bermejo (nº 6).

INGENIO

es *Arte*



Canario del monte
Serinus canaria