

Fiestas

FIESTA DE SANTA LUCÍA

13 de diciembre

Fiesta en honor a la Patrona, Santa Lucía, declarada de interés turístico. Este día tiene lugar la procesión de la imagen de Santa Lucía por las calles del pueblo y el recibimiento de "La Lucía" junto a su homónima sueca. El domingo siguiente se celebra la "Romería de Los Labradores" en honor a la Virgen del Rosario. Ésta es la jornada que congrega a un mayor número de visitantes, donde miles de romeros vestidos con el traje típico y carrozas reparten la comida de la zona: vino, ron, queso de cabra, chicharrones, mantecados, puño de gofio y mejunje.

FIESTA DE SAN RAFAEL

24 de octubre

El día 24 de octubre se celebra en la zona de Vecindario la fiesta en honor a San Rafael, declarada fiesta local del municipio y que cuenta entre otros actos tradicionales con una formidable feria de ganado.



Ofrenda a la Virgen de Santa Lucía.



Oficina de Turismo
Avenida de Canarias - Plaza de la Era s/n
35110 - Vecindario
Tlf.: 928 125 260
turismo@santaluciagc.com




SANTA LUCÍA




GranCanaria

Patronato de Turismo de Gran Canaria

Triana, 93
35002 Las Palmas de Gran Canaria
Tlf.: (+34) 928 219 600
Fax: (+34) 928 219 601

 mygrancanaria
 turismogc
 visitgrancanaria

www.grancanaria.com



MUNICIPIOS DE GRAN CANARIA



Gastronomía



PRODUCTOS TÍPICOS DEL MUNICIPIO

Aceituna de Santa Lucía
Aceite de Santa Lucía
Mantecados

Receta típica

Mantecados tradicionales



INGREDIENTES

1 kilo de manteca de cerdo
2 kilos de harina
1 kilo de azúcar
4 huevos
1 sobre de levadura
Ralladura de cáscara de limón
1 vaso de zumo de naranja

PREPARACIÓN

Se mezcla la harina con el huevo y la levadura, se le añade el azúcar, el zumo de naranja y se amasa junto con la manteca y la ralladura de limón. Una vez esté todo bien mezclado, se va cortando la masa en trozos para hacer churros alargados de un grosor de un centímetro aproximadamente. Por último se enrollan como un caracol. Se ponen en una bandeja con papel de horno y se meten al horno durante unos 40 minutos hasta que tomen un color dorado.



Situado en el Sureste de la Isla a 680 metros sobre el nivel del mar. Dista 51 kilómetros de la capital de la Isla.



Salinas de Tenefé.

¿Sabías que...?

Las Salinas de Tenefé son una de las pocas salinas que quedan en la isla que todavía están en explotación. En ellas todavía se puede ver el trabajo en los tajos y la extracción de la sal, además de poder comprar este preciado producto.

La visita en Santa Lucía comienza en la zona baja del municipio. Iniciamos el recorrido en la zona de Pozo Izquierdo para visitar el Complejo Etnográfico de las Salinas de Tenefé situadas en la Punta de Tenefé- Playa de Pozo Izquierdo.

Aquí se puede visitar las Salinas y el Centro de Interpretación de las Salinas de Tenefé, que se remontan al siglo XVIII. Este complejo fue declarado Bien de Interés Cultural con categoría de Sitio Etnológico el 26 de Abril de 2005.

Posteriormente subimos a Vecindario para visitar otro museo, el Museo de La Zafra, en el que se hará un recorrido histórico pasando desde la introducción en Canarias del cultivo del tomate a finales del siglo XIX hasta el momento actual. Aquí se expone un antiguo almacén de empaquetado, la recreación de una plantación de tomates y la cultura del agua.

En la zona baja también se encuentra el mayor y mejor Centro Comercial a cielo abierto de Canarias, situado en la Avenida de Canarias, con una Zona Peatonal, que invita al visitante a disfrutar de las compras al aire libre.

Nuestro recorrido sigue hacia la zona alta de Santa Lucía, al casco antiguo, para visitar La Fortaleza de Ansite, un yacimiento arqueológico situado en el Barranco de Tirajana que conserva un conjunto de cuevas naturales de enterramiento y de hábitat. Según las crónicas este lugar fue uno de los últimos territorios de los pobladores prehispánicos.

Muy cerca se encuentra el Centro de Interpretación de La Fortaleza, un centro con recursos tecnológicos modernos, como escenografías hiperrealistas que intentan presentar en un solo espacio, todo lo que La Fortaleza ofrece, una línea argumental y estética diferente a otros centros de interpretación de la isla o una pantalla multitáctil de 65" con la que los visitantes podrán conocer de una forma más próxima, el yacimiento arqueológico.

En el mismo barranco, a pocos metros de la Fortaleza, encontramos la Presa de Tirajana de gran singularidad paisajística al encontrarse rodeada de bellos y extensos palmerales.

Para finalizar el recorrido es de obligada visita la Iglesia de Santa Lucía, situada en una loma del pueblo y construida en



Presa de la Sorrueda.



Iglesia de Santa Lucía.



La Fortaleza de Ansite.



Windsurf en Pozo Izquierdo.

1905. Destaca en su estructura la fachada, bellamente empedrada de canto labrado con distintos motivos histórico-religiosos; y la blancura y morfología de su cúpula, que la hacen visible desde lejos.

El municipio de Santa Lucía linda con el mar. En su costa dispone de una playa que está considerada como una de las principales para la práctica del windsurfing. Se trata de la Playa de Pozo Izquierdo, caracterizada por ser una zona frecuentemente azotada por los vientos, que ha sido elegida como uno de los puntos principales de celebración del campeonato mundial de windsurfing.



Pozo Izquierdo.

Cómo llegar

EN GUAGUA DESDE LAS PALMAS DE GRAN CANARIA

Línea 01 Las Palmas de Gran Canaria - Mogán. **Línea 08** Las Palmas de Gran Canaria - Castillo del Romeral - Vecindario. **Línea 34** Doctoral - San Bartolomé de Tirajana - Santa Lucía.