

Fiestas

FIESTAS DEL PINO

La Fiesta del Pino es la mayor Fiesta de Gran Canaria en honor a Ntra. Sra. del Pino, Patrona de la Diócesis de Canarias. Se celebra cada 8 de septiembre, aunque los actos conmemorativos se desarrollan a lo largo de todo el mes.

La Fiesta del Pino transforma Teror cada mes de septiembre en un centro de peregrinación constante, principalmente los días 7 y 8 en los que los peregrinos llegan caminando desde distintos lugares de la isla.



Fiestas.



Oficina de Turismo

Calle Casa Huerta, 2
CP. 35330 - Teror
Tlf.: 928 613 808 Fax: 928 631 325
turismo@teror.es



Gran Canaria

Patronato de Turismo de Gran Canaria

Triana, 93
35002 Las Palmas de Gran Canaria
Tlf.: (+34) 928 219 600
Fax: (+34) 928 219 601

mygrancanaria
 turismogc
 visitgrancanaria

www.grancanaria.com

TEROR



MUNICIPIOS DE GRAN CANARIA



Gastronomía




PRODUCTOS TÍPICOS DEL MUNICIPIO

Chorizo de Teror
Agua de Teror
Turrón de fiesta

Receta típica

Chorizo de Teror con Plátano

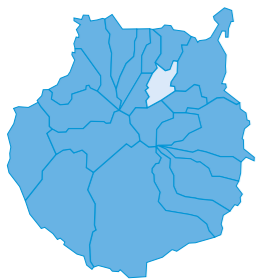


INGREDIENTES

200 grs. de chorizo de Teror
1 plátano
2 cucharadas colmadas de harina
100 ml de leche tibia
¼ cucharadita de tomillo
2 huevos
Pan rallado
Aceite de oliva

PREPARACIÓN

Echamos el chorizo en la sartén, sin nada de grasa (ni aceite, ni mantequilla). Con la grasilla del chorizo nos sobra. Rehogamos unos 5 minutos a fuego suave. El chorizo comenzará a soltar su grasa y pasará de ser un bloque a ser una masa blanda. Agregamos el tomillo y mezclamos bien. Añadimos el harina y removemos para que no queden grumos. Añadimos la leche y mezclamos hasta que consigamos una masa homogénea, durante al menos 5 minutos. Añadimos el plátano cortado en dados y removemos bien durante 5 minutos más. Dejamos enfriar y a la nevera mínimo 3 horas. Una vez la masa esté dura, hacemos bolitas y las pasamos por pan rallado, huevo batido y de nuevo pan rallado. Freímos en abundante aceite y queda listo para servir.



El municipio de Teror se encuentra situado en las medianías del norte de la isla de Gran Canaria, a unos 20 km de distancia desde el Casco de la Villa al de Las Palmas de Gran Canaria.



Puente del Molino.

¿Sabías que...?

En Teror se conserva el puente más antiguo de Gran Canaria. El Puente del Molino fue construido entre 1824 y 1828 para unir la capital con la Villa de Teror a través del Barranco del Pino. Aunque desde el año 2010, Teror cuenta con un viaducto que facilita el acceso al municipio, el Puente del Molino es, aún hoy, utilizado por miles de vehículos a lo largo del año, tanto por su valor histórico como por los hermosos paisajes que desde él se pueden disfrutar.



Monasterio de Las Dominicas.



Finca de Osorio.

El Centro Histórico de Teror constituye uno de los patrimonios culturales más importantes de Canarias, con una entidad religiosa y social que ha quedado impregnada en sus calles, casas, plazas y monumentos. En abril de 1979 el entorno de la Basílica fue declarado Conjunto Histórico-Artístico.

Teniendo como punto de partida **la Plaza del Pino** y **la Basílica** rodee el templo hasta su parte trasera por la izquierda, llegando a **la Plaza Pío XII** o **Alameda**, donde se encuentra al frente el antiguo **Palacio Episcopal**, a la derecha **la Casa Consistorial** y a la izquierda **la Casa Huerta**, una de las viviendas históricas del Casco en la que se ubica la Oficina de Turismo.

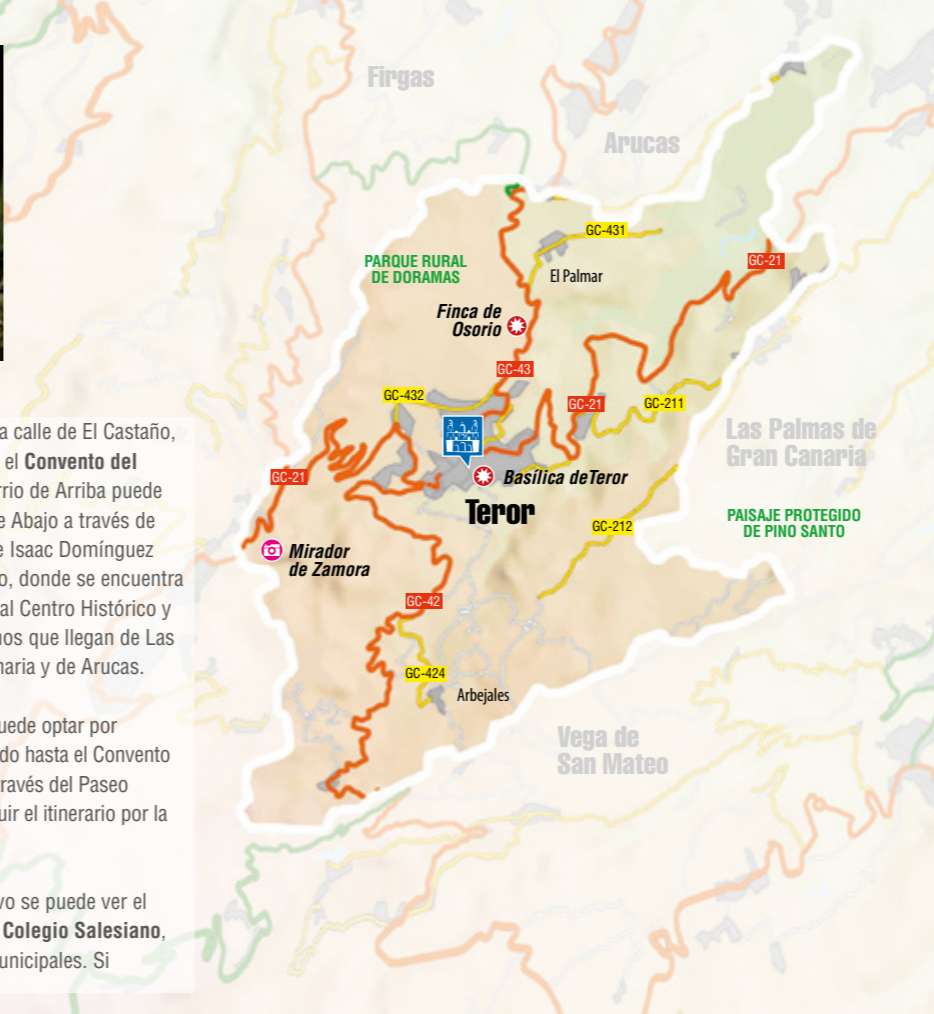
Cruzando a lo largo de la Alameda atravesase la calle de la Cal, en un lateral del Ayuntamiento, y se encontrará con la calle Pérez Villanueva, continuación de la Calle Nueva. Camine unos 50 metros en dirección a la izquierda y luego gire a la derecha por la calle Santa María. Aquí encontrará en la esquina una placa de recuerdo al lugar donde estuvo la Fuente de Santa María. Esta vía continúa a través de la Calle Aldea Blanca hacia el Barrio de Arriba, desde donde se aprecian bonitas vistas de la Basílica y del Centro Histórico, sobre todo desde la Escalinata de la Cruz.

A través del callejón del Barrio de Arriba llegue a la calle Herrería, una de las vías más antiguas, que formó parte del Camino de Mar a Cumbre. En dirección

ascendente llega a la calle de El Castaño, donde se encuentra el **Convento del Cister**. Desde el Barrio de Arriba puede regresar al Barrio de Abajo a través de la Escalinata Alcalde Isaac Domínguez hasta el Muro Nuevo, donde se encuentra la entrada principal al Centro Histórico y confluyen los caminos que llegan de Las Palmas de Gran Canaria y de Arucas.

En el Muro Nuevo puede optar por prolongar su recorrido hasta el Convento de las Dominicas a través del Paseo González Díaz o seguir el itinerario por la Calle Real.

Desde el Muro Nuevo se puede ver el edificio del **Antiguo Colegio Salesiano**, actuales Oficinas Municipales. Si



Calle Real.



Villa de Teror.

Cómo llegar

EN GUAGUA
DESDE LAS PALMAS
DE GRAN CANARIA

Línea 216 y 229
cada 30 minutos.



Basílica del Pino.

finalmente continúa por la Calle Real, antes de llegar a la Plaza del Pino gire a la izquierda y baje por la pendiente Calle de la Escuela. A mano derecha encontrará la Plaza Teresa de Bolívar. Atravesase la Plaza y tuerce a la izquierda hasta el cruce de Cuatro Esquinas. Gire por la Calle de la Mina hasta la Plaza de Sintés. Para cerrar la ruta rodee la Basílica y tome la Calle Diputación, con la perspectiva de la Escalinata de la Cruz desde abajo. Siga por la Calle Nueva y regrese por Herrería en dirección descendente para encontrarse de nuevo con la Plaza del Pino.

Además del Centro Histórico le recomendamos la visita a **la Finca de Osorio**, uno de los parajes naturales más bellos, donde tranquilamente se le pasarán las horas paseando y disfrutando de la rica vegetación de esta parte del **Parque Rural de Doramas**.

Si dispone de vehículo, no se pierda las espectaculares vistas de algunos miradores como el de **la Vuelta de los Pájaros**, en la carretera que conduce a Valleseco, y una visita al **Paisaje Protegido de Pino Santo**, desde donde se contemplan unas maravillosas vistas del relieve de las medianías de Gran Canaria.