



Canarias 7

MUNICIPIOS CANARIOS

GEOGRAFIA, HISTORIA Y COSTUMBRES



**LA CAJA
DE CANARIAS**



Unelco
Unión Eléctrica de
Canarias SA

MUNICIPIOS CANARIOS



FUERTEVENTURA

Canarias7

FUERTEVENTURA



Antigua

FUERTEVENTURA

«El terreno, parte montuoso y parte llano, es feracísimo, especialmente en los años lluviosos; en las alturas se dan muy bien los arbolados, pero no sucede lo mismo en los llanos, pues, asentada su capa vegetal sobre un pavimento de piedra volcánica, crecen los árboles que profundizan su raíz con lozanía hasta cierto punto, pero principian luego a decaer y perecen a los pocos años. Los valles que descienden de la montaña y las márgenes del barranco que divide el pueblo, son abundantes de aguas que se aprovechan en regar algunos trocitos de terreno. (...) Produce trigo, cebada, barrilla, mijo, cochinilla, patatas, algodón, frutas, ganado cabrío, lanar y camellos. Industria: telares de lino y lana ordinarios.»

(Madoz, Diccionario Geográfico, Estadístico, Histórico. 1845-50)

RESUMEN HISTORICO

Es uno de los poblamientos más antiguos de Fuerteventura ya que su existencia data de antes de 1485. Tras la conquista se convirtió en lugar de asentamiento de familias andaluzas y normandas, procedentes de Europa, que se dedicaron a las tareas agrícolas y ganaderas.

Si bien la existencia de una ermita modesta dedicada a la Virgen de Antigua, se constata desde los primeros momentos, sin embargo, la tenaz oposición de Betancuria impidió que se declarase parroquia independiente hasta finales del siglo XVIII (1784, con ratificación episcopal en 1789).

Desde mediados del siglo XVI la vecindad de Antigua intenta librarse del centralismo de la vi-



lla betancuriana. Y cuando en el XIX se decide que la sede de la Junta Gubernativa Subalterna se instale en esta localidad, esgrimiendo los argumentos de situación geográfica y prosperidad económica, las tensiones alcanzan altos grados, produciéndose manifestaciones con encierros armados incluidos. Ello obligó a una intervención de milicias para imponer el orden.

En 1812 consigue Antigua declararse municipio independiente, llegando incluso a ostentar la capitalidad insular durante un corto período de tiempo.

VISITAS DE INTERES CULTURAL

Aparte del yacimiento arqueológico del Junquillo, es del mayor interés la iglesia de Antigua, que sustituye a la primitiva ermita y su ampliación; data del siglo XVIII y conserva las características de las obras de los franciscanos.


Otras ermitas del término municipal también son dignas de mencionarse, como ocurre con la de Nuestra Señora de Guadalupe, en Agua de Bueyes.

Como construcción militar figura el Castillo de Caleta Fuste, construido en el siglo XVIII, del que decía Viera y Clavijo que era 'una buena torre con alguna artillería mandada por un sargento.'

Finalmente, son característicos del paisaje los molinos que se elevan sobre la llanura.

ECONOMIA

La economía del municipio de basa fundamentalmente en la agricultura, con zonas de secano y




de regadío; en 1989, se dedicaban 16 hectáreas al primer tipo y 30 al segundo. Los productos consisten en trigo, cebada, mijo, lentejas, garbanos, papas, tomates y forrajeras. Sin embargo, la agricultura va en retroceso, destinándose cada vez menos superficie a este menester.

También en dicho año 1989 figuran seis industrias en el término municipal, todas en torno a las actividades económicas básicas.

Es igualmente importante la actividad ganadera, dispersa por todo el municipio, figurando en la costa el típico ganado de la zona.

La actividad pesquera es escasa, localizándose principalmente en Pozo Negro.

El desarrollo turístico se centra hoy en Caleta Fuste, donde ha cristalizado un proyecto que en otras zonas ha fracasado.



ASPECTOS GEOGRAFICOS

Abierto al mar del este majoreiro, ocupa una posición central dentro de la isla, siendo sus límites los municipios de Puerto del Rosario al norte, Betancuria al oeste, y Tuineje al sur. Aparecen en Antigua materiales geológicos correspondientes a las diferentes fases de formación de la isla. De hecho, su frontera oeste, la constituyen las cumbres de Maninubre, que pertenecen al macizo de Betancuria, donde se hallan las rocas que constituyen el basamento insular. Sin embargo, son las amplias extensiones de la llanura interior majoreira, las que definen buena parte del término. Es el modelado erosivo el que ha marcado decididamente el paisaje, presentándose en el oeste y sur, cuchillos y morros, que delimitan valles que llegan a ser de gran amplitud. Puede suceder que alguno de estos valles en "U", a falta de agua, sirvan de cauce para las lavas de erupciones posteriores. Es el caso del barranco de Pozo Negro, que se encuentra ocupado por las lavas recientes del

Betancuria

FUERTEVENTURA

«El terreno es pedregoso y árido en general, pero su pequeña vega contiene tierras fértiles, aun en años escasos de humedad: el suelo es susceptible de toda especie de arbolado; pero los naturales lo sacrifican todo al ganado, en el cual dicen cifrar su subsistencia: por esto apenas se encuentra árbol alguno, si no es en el pago del Río de las Palmas, donde hay espesos bosques de ellos; no tiene otras aguas para el riego que las de un pequeño barranco; los montes que le rodean, a pesar de ser los más elevados de la isla, como que forman el núcleo del sistema de cordillera, no están poblados de árboles, ni su altura es tanta como las de las otras islas; sin embargo, tiene la



ventaja sobre éstos de encerrar bellísimas cantarras de granito.

(Madoz, Diccionario Geográfico, Estadístico, Histórico de Canarias, 1845-1850).

RESUMEN HISTORICO

La villa de Santa María de Betancuria fue fundada en 1404 por el conquistador Jean de Béthencourt, de quien lleva el nombre, siendo la segunda ciudad en importancia de las Canarias cristianizadas.

El día 14 de junio de 1405 fue incorporada a la Corona de Castilla, conservándose el Pendón de la Conquista en su catedral, elevada a tal rango en 1424 por el Papa Martín IV; aunque llegó el Sumo Pontífice a nombrar obispo, nunca llegó a residir en ella un prelado.

A lo largo de sus años de existencia se ha visto arrasada varias ocasiones por los ataques piráticos provenientes en su mayoría de la vecina costa africana.

Hasta 1836 fue la capital residencia de los Señores Territoriales que vivían en ella desde 1667. Y hasta 1837 habitaron en Betancuria los franciscanos, que tan importantes obras materiales y espirituales realizaron en toda la isla.

Fue también sede del Concejo Insular y luego Cabildo Insular, que dirigió, juntamente con los Señores, los destinos de Fuerteventura hasta 1820.

Deja de ser Betancuria capital insular en 1834,


quedando constituida como ayuntamiento independiente en 1812.

VISITAS DE INTERES CULTURAL

Toda la villa ha sido declarada Conjunto Histórico Artístico con justicia y un recorrido por ella constituye un disfrute artístico.

Destaca sobre todo la iglesia parroquial, con algún bellísimo artesonado, en cuyo interior se conservan un hermosos retablo barroco y varias piezas de orfebrería, así como antiguas imágenes, alguna de gran valor.

También se pueden contemplar las ruinas del que fuera el primer convento de las islas, autorizado por el Papa Benedicto XIII en las primeras décadas del siglo XV. La iglesia conventual se levanta cerca de la ermita de San Diego de Alcalá.



Cuenta además la villa con un museo en el que se guardan piezas históricas.

También son de interés las ermitas del Valle de Santa Inés y, sobre todo, la de la Virgen de la Peña, patrona de la isla, en Vega del Río Palmas.

ECONOMIA

La actividad fundamental del municipio es la agricultura y ganadería. La población se concentra en los dos barrancos principales: El Valle y Betancuria-Río Palmas; el fondo de estos dos barrancos y sus vaguadas aparecen cubiertos de gavias en las que se ha practicado una agricultura de regadío de considerable importancia, gracias a los pozos de la zona. Todavía hoy se cultivan papas, millo y, sobre todo alfalfa.

Los terrenos de secano se extienden por las partes más altas del barranco, las vaguadas y, antiguamente, por lomas de poca pendiente con suelo suficiente para las tareas agrícolas.

La ganadería se centra en montañas y majadas; en ellas, los pastores intentan conservar las tuncras existentes que sirvan de alimento al ganado.

No tiene actividad pesquera, ya que sus costas no permiten asentamientos marineros. El turismo no tiene desarrollo, sino que se limita a visitar sobre todo el casco antiguo, a fin de admirar sus bellezas.

ASPECTOS GEOGRAFICOS

Situado hacia el centro de la isla, abierto por el oeste al mar, en una costa acantilada, supone uno de los municipios majores de más accidentada topografía, así como el de menor extensión superficial. El barranco de los Mozos, sirve de límite norteño con Puerto del Rosario, mientras que al sur linda con Pájara por el barranco de Ajuy; para seguir luego una línea hasta la cumbre de la Gran Montaña, donde también llega el vé-





tice superior de Tuineje. Al este, la cumbre de Manubre, es la divisoria con Antigua.

Ocupa el Macizo de Betancuria la parte central de toda un área en que aparecen los materiales que constituyen el Complejo Basal, y que en su conjunto lleva el nombre del municipio. Esta formación geológica, la más antigua de la isla, presenta un aspecto de lomos redondeados, debido a la prolongada actividad erosiva que la ha ido moldeando. En contados puntos, la actividad eruptiva ha dejado su impronta, con la presencia de series basálticas posteriores.

Sin embargo, es el complejo basal el elemento más destacado, donde es posible apreciar sedimentos que forman parte de la corteza oceánica. La datación de estos materiales por su microfau-na ha dado una edad de 100 millones de años. Además aparecen formaciones volcánicas submarinas, intrusiones plutónicas y también sieníticas. Estas últimas, definen áreas como Risco Blanco y Las Peñas, con un roquedo de coloración característica, a menudo confundido por su aspecto con el granito.

La Villa, la capital municipal, se asienta en la cabecera del barranco del mismo nombre, canal que pasa a denominarse de Río Palmas en su recorrido por esta localidad, donde se encuentra la mayor concentración poblacional del término. Es lugar de cultivo en gavias, donde abundan las palmeras, y los tarajales.

El relieve determina que el clima de Betancuria sea más húmedo que en el resto de la isla. Las lluvias, escasas pero casi siempre torrenciales, y la desprotección del suelo, conducen a una fuerte erosión, que en poco tiempo colmaría de tierra la presa de Las Peñitas.

Betancuria

FUERTEVENTURA



VISITAS DE INTERES NATURAL

Prácticamente todo el término está incluido en el Parque Natural de Betancuria. La singularidad de la formación geológica aquí existente determina su catalogación, junto con su valor paisajístico. En pocos lugares del mundo es posible contemplar, por ejemplo, materiales correspondientes a la corteza oceánica, caso del área del Puerto de la Peña.

En Morro Velosa está previsto construir un mirador, lugar desde donde se tienen amplias perspectivas de un amplio sector del municipio y de la isla.

Vega de Río Palmas es un espacio de alto valor natural, donde al tradicional cultivo en gavias se une la presencia de un importante palmeral y tarajales.

CULTURA POPULAR

En Vega de Río Palmas, se celebra la fiesta insular de la Virgen de la Peña (tercer sábado de septiembre), cuya tradición es una de las más antiguas de las islas. Sobre esta imagen existe una curiosa leyenda en torno a su descubrimiento y en cuanto a la fiesta, supone una romería que atrae a peregrinos y romeros de toda la isla. Hay carrozas, ventorrillos y animadas parrandas.

De los escasos centros loceros que han tenido vigencia hasta nuestros días, se señala el de Valle de Sta Inés, con producción de hornos, togios... También cabe señalar los trabajos de cestería.

FESTIVIDADES LOCALES

14 de Julio: San Buenaventura y 24 de Agosto San Bartolomé.

DATOS GEOGRAFICOS:

Superficie: 103,63 kilómetros cuadrados.

6,24% de la isla de Fuerteventura.

Altitud: 395 metros (capital del municipio).- 290 metros (Vega de Río Palmas).- 265 metros (Valle de Santa Inés).

Distancia por carretera: 28 kilómetros a Puerto del Rosario.

EVOLUCION DEMOGRAFICA:

1900	1930	1950	1970	1981	1986	1991
586	647	710	583	520	612	550

SERVICIOS MUNICIPALES

Ayuntamiento (Centralita) .. 87.82.33 / 87.80.92


Servicio Municipal de Aguas 87.82.33

Alumbrado público 87.82.33

Parques y Jardines 87.82.33

Biblioteca Municipal

Cementerio Municipal 87.82.33



GOBIERNO DE CANARIAS

CONSEJERIA DE POLÍTICA TERRITORIAL



FOTOGRAFÍA: ANTONIO MONTESERÁN (1); FOTOGRAFÍA: ANTONIO MONTESERÁN (2); FOTOGRAFÍA: ANTONIO MONTESERÁN (3); FOTOGRAFÍA: ANTONIO MONTESERÁN (4); FOTOGRAFÍA: ANTONIO MONTESERÁN (5); FOTOGRAFÍA: ANTONIO MONTESERÁN (6); FOTOGRAFÍA: ANTONIO MONTESERÁN (7); FOTOGRAFÍA: ANTONIO MONTESERÁN (8); FOTOGRAFÍA: ANTONIO MONTESERÁN (9); FOTOGRAFÍA: ANTONIO MONTESERÁN (10); FOTOGRAFÍA: ANTONIO MONTESERÁN (11); FOTOGRAFÍA: ANTONIO MONTESERÁN (12); FOTOGRAFÍA: ANTONIO MONTESERÁN (13); FOTOGRAFÍA: ANTONIO MONTESERÁN (14); FOTOGRAFÍA: ANTONIO MONTESERÁN (15); FOTOGRAFÍA: ANTONIO MONTESERÁN (16); FOTOGRAFÍA: ANTONIO MONTESERÁN (17); FOTOGRAFÍA: ANTONIO MONTESERÁN (18); FOTOGRAFÍA: ANTONIO MONTESERÁN (19); FOTOGRAFÍA: ANTONIO MONTESERÁN (20); FOTOGRAFÍA: ANTONIO MONTESERÁN (21); FOTOGRAFÍA: ANTONIO MONTESERÁN (22); FOTOGRAFÍA: ANTONIO MONTESERÁN (23); FOTOGRAFÍA: ANTONIO MONTESERÁN (24); FOTOGRAFÍA: ANTONIO MONTESERÁN (25); FOTOGRAFÍA: ANTONIO MONTESERÁN (26); FOTOGRAFÍA: ANTONIO MONTESERÁN (27); FOTOGRAFÍA: ANTONIO MONTESERÁN (28); FOTOGRAFÍA: ANTONIO MONTESERÁN (29); FOTOGRAFÍA: ANTONIO MONTESERÁN (30); FOTOGRAFÍA: ANTONIO MONTESERÁN (31); FOTOGRAFÍA: ANTONIO MONTESERÁN (32); FOTOGRAFÍA: ANTONIO MONTESERÁN (33); FOTOGRAFÍA: ANTONIO MONTESERÁN (34); FOTOGRAFÍA: ANTONIO MONTESERÁN (35); FOTOGRAFÍA: ANTONIO MONTESERÁN (36); FOTOGRAFÍA: ANTONIO MONTESERÁN (37); FOTOGRAFÍA: ANTONIO MONTESERÁN (38); FOTOGRAFÍA: ANTONIO MONTESERÁN (39); FOTOGRAFÍA: ANTONIO MONTESERÁN (40); FOTOGRAFÍA: ANTONIO MONTESERÁN (41); FOTOGRAFÍA: ANTONIO MONTESERÁN (42); FOTOGRAFÍA: ANTONIO MONTESERÁN (43); FOTOGRAFÍA: ANTONIO MONTESERÁN (44); FOTOGRAFÍA: ANTONIO MONTESERÁN (45); FOTOGRAFÍA: ANTONIO MONTESERÁN (46); FOTOGRAFÍA: ANTONIO MONTESERÁN (47); FOTOGRAFÍA: ANTONIO MONTESERÁN (48); FOTOGRAFÍA: ANTONIO MONTESERÁN (49); FOTOGRAFÍA: ANTONIO MONTESERÁN (50); FOTOGRAFÍA: ANTONIO MONTESERÁN (51); FOTOGRAFÍA: ANTONIO MONTESERÁN (52); FOTOGRAFÍA: ANTONIO MONTESERÁN (53); FOTOGRAFÍA: ANTONIO MONTESERÁN (54); FOTOGRAFÍA: ANTONIO MONTESERÁN (55); FOTOGRAFÍA: ANTONIO MONTESERÁN (56); FOTOGRAFÍA: ANTONIO MONTESERÁN (57); FOTOGRAFÍA: ANTONIO MONTESERÁN (58); FOTOGRAFÍA: ANTONIO MONTESERÁN (59); FOTOGRAFÍA: ANTONIO MONTESERÁN (60); FOTOGRAFÍA: ANTONIO MONTESERÁN (61); FOTOGRAFÍA: ANTONIO MONTESERÁN (62); FOTOGRAFÍA: ANTONIO MONTESERÁN (63); FOTOGRAFÍA: ANTONIO MONTESERÁN (64); FOTOGRAFÍA: ANTONIO MONTESERÁN (65); FOTOGRAFÍA: ANTONIO MONTESERÁN (66); FOTOGRAFÍA: ANTONIO MONTESERÁN (67); FOTOGRAFÍA: ANTONIO MONTESERÁN (68); FOTOGRAFÍA: ANTONIO MONTESERÁN (69); FOTOGRAFÍA: ANTONIO MONTESERÁN (70); FOTOGRAFÍA: ANTONIO MONTESERÁN (71); FOTOGRAFÍA: ANTONIO MONTESERÁN (72); FOTOGRAFÍA: ANTONIO MONTESERÁN (73); FOTOGRAFÍA: ANTONIO MONTESERÁN (74); FOTOGRAFÍA: ANTONIO MONTESERÁN (75); FOTOGRAFÍA: ANTONIO MONTESERÁN (76); FOTOGRAFÍA: ANTONIO MONTESERÁN (77); FOTOGRAFÍA: ANTONIO MONTESERÁN (78); FOTOGRAFÍA: ANTONIO MONTESERÁN (79); FOTOGRAFÍA: ANTONIO MONTESERÁN (80); FOTOGRAFÍA: ANTONIO MONTESERÁN (81); FOTOGRAFÍA: ANTONIO MONTESERÁN (82); FOTOGRAFÍA: ANTONIO MONTESERÁN (83); FOTOGRAFÍA: ANTONIO MONTESERÁN (84); FOTOGRAFÍA: ANTONIO MONTESERÁN (85); FOTOGRAFÍA: ANTONIO MONTESERÁN (86); FOTOGRAFÍA: ANTONIO MONTESERÁN (87); FOTOGRAFÍA: ANTONIO MONTESERÁN (88); FOTOGRAFÍA: ANTONIO MONTESERÁN (89); FOTOGRAFÍA: ANTONIO MONTESERÁN (90); FOTOGRAFÍA: ANTONIO MONTESERÁN (91); FOTOGRAFÍA: ANTONIO MONTESERÁN (92); FOTOGRAFÍA: ANTONIO MONTESERÁN (93); FOTOGRAFÍA: ANTONIO MONTESERÁN (94); FOTOGRAFÍA: ANTONIO MONTESERÁN (95); FOTOGRAFÍA: ANTONIO MONTESERÁN (96); FOTOGRAFÍA: ANTONIO MONTESERÁN (97); FOTOGRAFÍA: ANTONIO MONTESERÁN (98); FOTOGRAFÍA: ANTONIO MONTESERÁN (99); FOTOGRAFÍA: ANTONIO MONTESERÁN (100);

La Oliva

FUERTEVENTURA

«Lugar con ayuntamiento situado al norte, en una llanura de 510 metros de altura sobre el nivel del mar, al pie de una montaña que lleva su nombre; con buen clima y excelente ventilación. Hay en su distrito varios campos esmeradamente cultivados y grandes charcas donde se recoge el agua de lluvia.

Desde este lugar hasta la costa se extiende una corriente de lava en cuyo trayecto se abren numerosas cuevas, que sirvieron de habitación a los primitivos isleños, revelando que en aquellos sitios hubo un gran centro de población.

En el pago llamado el Roque estaba construido el famoso castillo de Rico-Roque (...) de cuya fortaleza no ha quedado ningún vestigio.»

(Millares Torres, *Historia general de las Islas Canarias*).

RESUMEN HISTORICO

Parece haber sido esta población la sede del antiguo reino prehistórico de Mascorata. Su poblamiento occidental es de los más antiguos, pues data de principios del siglo XIV.

El creciente número de habitantes reclama la edificación de una ermita y la asistencia de un capellán, un fraile del convento de Betancaría, al que se le levanta una pequeña casa.

Pese a ello, pierde importancia hasta el siglo XVIII en que recupera su perdido esplendor. En 1708 ya tiene ayuda de parroquia, consiguiendo su autonomía parroquial en abril de 1711.

Un hecho trascendental para La Oliva fue el

haber sido elegida residencia permanente de los coroneles, del Regimiento de Milicias, con facultades de Gobernador de las Armas, con dependencia del Capitán General y no del Señor Territorial. En sus manos recayeron facultades civiles también, que perdieron al ser disuelto el Regimiento en el siglo XIX. Sin esta institución, familiarmente muy cerrada con matrimonios dentro de la misma familia, comenzó La Oliva a ceder importancia en favor de Puerto Cabras, que obtendría la capitalidad insular.

Como municipio adquiere su independencia en 1812.

VISITAS DE INTERES CULTURAL

Como yacimientos arqueológicos destacan los petroglifos de Tindaya, en una zona con numerosos restos, construcciones, cuevas de habitación y funerarias y los restos de un conchero. Parece que esta montaña fue un lugar de culto de los aborígenes.

La Casa de los Coroneles es un edificio de especial relieve. Constituida por dos plantas, con fachada principal rematada por especies de torres almenadas, tiene un amplio portalón coronado por el escudo heráldico de la estirpe Cabrera, primeros propietarios de la mansión.

El templo parroquial, bajo la advocación de la Virgen de Candelaria, es uno de los más amplios de la isla, en el que se guardan algunas pinturas de interés.

El Castillo del Tostón, en El Cotillo, y el mo-



LEYENDA			
LA OLIVA	Capital de Municipio		
Cotillo	Entidad de Población		
PARQUE	Lugar de interés:		
	Natural		
	Arqueológico		
	Histórico-Artístico		
	NIVELES		
	0 - 100 m.		Límite Término Municipal
	100 - 240 m.		Carretera Principal
	240 - 360 m.		Carretera Secundaria
	360 - 450 m.		Barranco
	450 - 600 m.		
	600 - 720 m.		

Fuentes: MINISTERIO DE OBRAS PUBLICAS Y URBANISMO - INSTITUTO GEOGRAFICO Y CATASTRAL - INSTITUTO CANARIO DE ESTADISTICA



numento a Unatunso en Tindaya son también puntos dignos de mención.

ECONOMIA

La actividad económica del municipio de La Oliva se basa en el turismo, la pesca y la ganadería.

El turismo se encuentra al norte, en las playas de Corralejo y la zona dunar; ha habido intentos de potenciar turísticamente otros puntos, tales como El Cotillo, Tabeto y El Jablino, con diferente fortuna.

La pesca se sitúa en Corralejo y El Cotillo, lugares de gran tradición, aunque haya descendido en el primero a causa de la dedicación al turismo.

La ganadería, singularmente la caprina, cobra especial relieve en este municipio, que no tiene rival en la isla en cuanto a número de cabezas de ganado.

La agricultura se limita a pequeños espacios ya que el jable, las zonas desérticas y las montañas ocupan la mayor superficie. Apenas existe el regadío, en Vallebrón por ejemplo, estando la producción de secano en franco retroceso. Existen sin embargo enarenados y algunas gaviyas junto a los caseríos.

ASPECTOS GEOGRAFICOS

Supone todo el sector norte de Fuerteventura, limitando al sur únicamente con el municipio de Puerto del Rosario. La línea dibuja una línea casi recta, desde la Caleta del Buen Pobre en la costa oriental, subiendo hasta el Pico de la Muda (689 mts.), para llegar a la costa occidental en la Playa de la Mujer.

A la variedad de materiales geológicos presentes, se une la diversidad que ofrece el relieve. En el occidente del municipio, asoman materiales correspondientes al Complejo Basal, rocas sobre





las que se construiría la isla. Amplias rampas, de suave pendiente, glaciés, descienden desde los relieves del interior hacia el mar, terminando en una costa acantilada. Descubierta y aislada por la erosión queda el impresionante pitón sílico de la Montaña de Tindaya.

En la parte central del término, presenta amplios llanos, y es donde se localiza la capital municipal. Algunos conos, incluso recientes, como la Montaña de la Arena, con su malpaís, destacan en el paisaje.

Al este se encuentran amplios valles en 'U', caso del de Vallebrón, separados por cuchillos y morros. Aparecen también una serie de conos. Sin embargo, es todo el área norteña la recubierta por emisiones recientes (Holoceno), surgidas a partir de varios centros de emisión, que se prolongan hasta la isla de Lobos. El jable, movido por el viento, cubre amplias extensiones desde El Cutillo hasta Corralejo, formando un extenso campo de dunas. La costa aquí se presenta baja y con amplias playas.

Abierto claramente a la influencia de los alisios y de la brisa marina, la ausencia de relieves importantes determina unas características climáticas de precipitaciones suaves y escasas precipitaciones. Sin embargo, la torrencialidad de éstas y las condiciones del terreno, favorecen la presencia ocasional de áreas encharcadas en la zona central.

Algunos reducidos espacios de tarajales y, sobre todo, la vegetación colonizadora de los malpaíses, mayormente el tabaibal, y del jable, suponen en buena medida el paisaje vegetal.

VISITAS DE INTERES NATURAL

El Parque Natural de Corralejo e Isla de Lobos, añade a su interés paisajístico y geomorfológico la singularidad de su flora y fauna, tanto en las extensas áreas de jable, como en la pequeña isla del nordeste majoreto.

El Malpaís de la Arena es otro Paraje Natural que reúne un cono volcánico y parte de su sorprendente malpaís.

El Paraje Natural de la Montaña de Tindaya, intenta proteger este pitón volcánico, que añade el interés de ser un importante yacimiento arqueológico.

Al sur, ya en el límite municipal, Vallebrón es una muestra de un característico y amplio valle en 'U', limitado por una serie de morros y cuchillos, con interesantes endemismos vegetales, y que constituyen un espacio protegido. Todo el amplio malpaís de Bayuyo o Mascosa y el litoral occidental, al norte y al sur del Cutillo, suponen áreas de gran valor ecológico.

CULTURA POPULAR

La actividad pastoril, dominante en otras épocas, conserva aún muchos elementos que guardan interés etnográfico. Del pasado cerealista del municipio se conservan molinos y molinos.

La pesca, en Corralejo y El Cutillo, es asimismo otra actividad tradicional. Precisamente en esta localidad se celebra la Fiesta de Ntra. Sra. del Buen Viaje, finales de agosto, que un año recibe la visita de S. Martín de Porres, residente en El Roque y al siguiente sucede al contrario.

Cuentos y leyendas de brujas giran en torno a una montaña que incluso se llega a considerar mágica: Tindaya. Precisamente en la localidad de este nombre se trabaja la cerámica siguiendo las técnicas tradicionales. Asimismo, aquí se encuentran trabajos de palma. Los calados constituyen otra labor artesanal presente en el municipio. Los productos de la tierra y el mar, son los más representativos de la gastronomía local: quesos y pescados.

FESTIVIDADES LOCALES

19 de marzo: San José y Carnaval y 16 de julio: Ntra. Sra. del Carmen.

La Oliva

FUERTEVENTURA



DATOS GEOGRAFICOS:

Superficie: 356,13 kilómetros cuadrados.
21,46% de la isla de Fuerteventura.
Altitud: 219 metros (capital municipal), 250 metros (Vallebrón), 4 metros (El Cutillo).
Distancia por carretera: 23 kilómetros a Puerto del Rosario.

EVOLUCION DEMOGRAFICA:

1900	1930	1950	1970	1981	1986	1991
2.464	2.287	1.964	2.250	3.790	5.834	7.950



SERVICIOS MUNICIPALES

Ayuntamiento (Centralita) ..	86.83.35 / 86.83.33
	/ 86.80.00 / 86.80.05
Policia Local	86.83.34
Casa de Socorro	86.61.43
Servicio Municipal de Aguas (Consortio Aguas Fuerteventura)	86.63.72
Alumbrado Público.....	86.83.35
Consejo Municipal de Cultura 86.64.18 / 53.85.49	
Servicio Municipal de Limpieza.....	86.83.35
Información al Consumidor.....	86.83.35
Parques y Jardines.....	86.83.35
Talleres Municipales.....	86.83.35
Biblioteca Municipal.....	86.64.18 / 53.85.49
Cementerio Municipal.....	86.83.35
Pabellón de Deportes.....	86.83.35
Centro de Servicios Sociales.....	86.83.35



Pájara

FUERTEVENTURA

«**S**u ubicación en el Sur permitió a Pájara, el más extenso de los municipios isleños, el control administrativo de la extensa Península de Jandía. Con Betancuría y La Oliva es una de las más antiguas poblaciones; pasó de un pequeño caserío a una entidad importante en el tránsito de dos siglos, cuando el pastoreo se convirtió en un modo de vida generalizado en el Sur y cuando sus puertos cumplieron sus cometidos con hombres y mercancías, entre las islas y con las cercanas costas de África.

Comparte hoy los beneficios de la corriente turística, arraigada ya en el Sur y supo alternar a tiempo el cultivo tomatero con la alfalfa y la producción de cochinilla.»

(Album de Canarias, 1986).

RESUMEN HISTORICO

Es uno de los poblamientos más antiguos, después del de Betancuría. Tuvo su nacimiento al parecer en el siglo XVI, aunque con anterioridad pudo ser un caserío en el que se levanta una ermita en la centuria precedente.

Tras estos oscuros inicios, comienza su desarrollo poblacional, contando en el siglo XVIII con la presencia de un pequeño núcleo de milicias allí acantonado.

Se convierte así Pájara en asentamiento para el marino que llegaba a los puertos del sur de la isla o el ganadero que guardaba sus rebaños en las inmensidades de Jandía.

La parroquia, bajo la advocación de Nuestra Señora de Regla, se erige en 1711, justificándose por el número de habitantes y la distancia a Betancuría, de la que se segrega.

Como municipio adquiere su independencia en 1812, como sucede con otros muchos ayuntamientos de las islas.

A Pájara correspondió la defensa, en ocasiones, de los ataques piráticos contra Fuerteventura que se aventuraban en la isla por estas costas sureñas.

VISITAS DE INTERES CULTURAL

Sin lugar a dudas, el punto de visita de interés cultural más importante lo constituye el templo parroquial.

De sus dos cuerpos, el primero se trazó antes de 1687, según figura en uno de los tirantes de la armadura del presbiterio. Posteriormente, en las Sinodales del Obispo Dávila y Cárdenas, el prelado afirma que «estabse haciendo una nave más en dicha iglesia, por no ser la que tenía capaz de su feligresía, que se ha aumentado. En este presente año se ha concluido y queda muy decente». Ocurrió esto en la tercera década del siglo XVIII.

Su importancia es similar al de toda la arquitectura religiosa de las islas; pero lo que realmente llama la atención es la portada de la nave principal. Su



esquema es clasicista, con frontón triangular enmarcado en un rosotón, sobre pilastras. Sin embargo, a este marco se han añadido motivos decorativos de clara inspiración azteca, datados al parecer en el siglo XVII y existiendo controversia sobre su origen.

Citar finalmente, en el plano arqueológico, la llamada Pared de Jandía.

ECONOMIA

En Pájara se encuentran todas las actividades económicas que se dan en Fuerteventura. Pero la que constituye su núcleo fundamental es el turismo.

Se concentra éste en la playa de El Matorral y en la desembocadura de la cañada de La Barca; se encuentran allí los hoteles y bloques de apartamentos, que se extienden luego por la costa hasta La Pared, en Costa Calma. Es Jandía el principal centro hotelero de la isla.

Por lo que se refiere a la agricultura, es principalmente de regadío, ya que es ésta una de las zonas con más agua, como lo demuestra la bella toponimia. Los productos más importantes son el tomate, la alfalfa y las papas, de las que es una de las zonas más feraces.

La ganadería es otro de los pilares de la economía municipal. Por las grandes zonas des pobladas, pastan libremente los ganados de cabras que hacen de Pájara una de las principales zonas en abundancia de estos animales.

Hemos de citar, por último, la pesca que se centra en Morro Jable (pese a que el turismo ha ab-



sorbido parte de su población laboral). La Lajita y Ajuy principalmente.

ASPECTOS GEOGRÁFICOS

El municipio majoretero de mayor extensión superficial, ocupa el sector meridional de la isla. Sus límites llegan, por el norte, con Betancuría, a partir de una línea que parte de Gran Montaña (708 metros), sigue una serie de cuchillos y riscos, para continuar por el barranco de Ajuy, que queda incluido dentro del término municipal. Por el este, se encuentra con Tuineje, a lo largo de una frontera que parte asimismo de Gran Montaña; desciende hacia el suroeste, siguiendo las alturas más relevantes, para a partir de la Montaña Hendida, tomar hacia el sur, adaptando finalmente el curso del barranco de Tisajorey, hasta la costa.

Queda así definida una amplísima línea costera, mucho más extensa por su vertiente occidental. Esta presenta un área norteña acantilada y con pocas playas, mientras que más al sur, se desarrollan las playas de Barlovento de Jandía y Co-fete. Por el este, como elemento más destacado, aparecen las largas playas de sotavento, culminando en la Punta de Jandía.

Se delimitan claramente dos espacios, unidos por el estrecho Istmo de La Pared: la Península de Jandía y el resto del término, que ocupa el sector meridional del Macizo de Betancuría. Dentro de este macizo se encuentran los materiales que componen el Complejo Basal, los más antiguos de la Isla. De esta forma, se catalogan desde sedimentos marinos mesozoicos, anteriores a la formación del Archipiélago, lavas submarinas, intrusiones volcánicas de distinto tipo, y series volcánicas más recientes.

El relieve es una sucesión de barrancos y valles, separados por conos y cuchillos. El Jable, en





la zona de Vigocho, cubre una destacada superficie. Aproximadamente a partir del barranco de Amanay y hasta Jandía, dominan los materiales antiguos (miocénicos), correspondientes al primer Ciclo Volcánico. El istmo de la Pared es una estrecha franja (que llega a los 4 kilómetros), en buena parte cubierta por las dunas de jable.

Jandía supone un macizo antiguo, originariamente formado aparte del resto de la isla. El modelado erosivo ha dado lugar a una crestería, en forma de arco, donde se encuentra la máxima altitud de Fuerteventura: el Pico de la Zarza (807 metros).

El carácter predominantemente árido del clima, con abundante insolación y escasas precipitaciones, tiene sus matices más húmedos, con los mayores aportes pluviométricos que introduce el relieve. De esta forma, las cumbres de Jandía conocen la presencia aislada de especies vegetales propias del monte verde, así como especies termófilas. Palmerales, comunidades de tarajales, cardonales y tababales, junto a la vegetación de arenales y saladares, constituyen la cubierta vegetal más representativa.

VISITAS DE INTERES NATURAL

El Parque Natural de Jandía une a su interés paisajístico y geomorfológico, desde las cresterías a las superficies de jable, el hecho de conservar especies tan amenazadas como el cardón de Jandía y la hubara.

En las cercanías de Morro Jable, se encuentra

el espacio natural de El Saladar, que constituye un original y frágil ecosistema, muy amenazado.

El Parque Natural de Betancuria, también forma parte del término, y reúne las formaciones geológicas más antiguas de Canarias.

Montaña Cardones es un espacio natural que engloba uno de los mejores cardonales de la isla, en un área de interés arqueológico.

Por otra parte, tanto la amplia línea costera, o enclaves como el Jable de Vigocho, son espacios de singular valor natural.

CULTURA POPULAR

Todos aquellos aspectos que giran en torno al mundo pastoril, tienen en el municipio y especialmente en Jandía, señalada importancia. Es el caso de las apañadas, en las que se retiene el ganado caprino que anda suelto. En ellas se captan los machos jóvenes y se marcan las nuevas crías.

Entre las fiestas, hay una que destaca por su originalidad, y es la de El Tanquito, en El Cardón. Se rompe aquí la rigidez eclesialística y son gentes del pueblo las que suben a hombros la imagen de la Virgen, hasta lo alto de la montaña, en una romería improvisada. El camino es largo y hay que detenerse para reponer fuerzas, pero sin que cese la música y el baile. Ya en la cima, colocan la Virgen en una cueva y sigue la fiesta y la celebración de un asadero.

FESTIVIDADES LOCALES

2 de junio: Ntra. Sra. de Regla y 16 de julio, Ntra. Sra. del Carmen.

Pájara

FUERTEVENTURA



DATOS GEOGRAFICOS:

Superficie: 383,51 kilómetros cuadrados.
 23,11% de la isla de Fuerteventura.
 Altitud: 196 metros (capital municipal). 250 metros (Toto). - 2 metros (La Lajita).
 Distancia por carretera: 41,5 kilómetros a Puerto del Rosario.

EVOLUCION DEMOGRAFICA:

1900	1930	1950	1970	1981	1986	1991
1.182	1.267	1.722	2.532	4.427	8.072	13.103



SERVICIOS MUNICIPALES

Ayuntamiento (Centralita)	16.14.82 / 16.14.83
Policía Local	54.10.22
Cruz Roja	54.03.04
Casa de Socorro	54.11.91
Consejo Municipal de Cultura	16.14.82
Servicio Municipal de Limpieza	16.14.82
Información al Consumidor	16.14.82
Parques y Jardines	16.14.82
Biblioteca Municipal	16.14.82
Piscina Municipal	16.14.82
Cementerio Municipal	16.14.82
Pabellón de Deportes	16.14.82



FUENTE: INSTITUTO NACIONAL DE ESTADÍSTICA (INEC).
 DATOS DEMOGRAFICOS Y ECONOMICOS DE LAS ISLAS CANARIAS.
 DIRECCION GENERAL DE ESTADISTICA Y CENSOS.

Puerto del Rosario

FUERTEVENTURA



«El terreno, aunque por lo general llano, es bastante ingrato por efecto de su poca profundidad y la escasez de lluvias; sus productos agrícolas consisten en trigo, cebada, millo, garbanos, papas, barrilla, frutas, legumbres y alguna hortaliza, cosco con el cual se forma la piedra llamada barrilla; se cría un poco de ganado lanar, cabrío y vacuno, y se mantiene el asnal y camellar preciso para la labranza. La industria se reduce a la agricultura y algunos telares de lienzos ordinarios, y el comercio, al cambio de aquellos frutos sobrantes, con los otros pueblos de la Isla, y con el extranjero, de los efectos de que carecen sus habitantes. Aunque de poca consideración, el tráfico que por este puerto se hace es el principal de la Isla.»

(Madoz, Diccionario Geográfico-Estadístico-Histórico, 1845-1850).

RESUMEN HISTÓRICO

El nombre de Puerto del Rosario data sólo de 1956, siendo su anterior denominación la de Puerto Cabras, recogida de un vecino barranco en el que los pastores llevaban sus ganados a abrevar de las fuentes que allí existían.

Nació esta localidad en 1797; con anterioridad, no existió poblamiento, debiéndose su fundación a peninsulares, extranjeros y habitantes de los contornos, que vieron sus posibilidades como puerto natural.

Inicialmente pertenecía al municipio de Tetir y conoció una época de fuerte crecimiento en las

dos primeras décadas del siglo XIX, como puerto exportador de barrilla y cereales.

La parroquia, según V. Sánchez Araña, fue erigida en 1806, bajo la advocación de la Virgen del Rosario, segregándose de la de Tetir; sin embargo, su emancipación de aquel municipio no se produjo hasta 1835, cuando el gran aumento de población que había experimentado exigía la separación.

Aquí se establecen viceconsulados, órganos de gobierno insular y establecimientos comerciales, alcanzando así, hacia 1860, la capitalidad insular, la tercera que ha tenido Fuerteventura.

En los años 1925-1926, absorbe los ayuntamientos de Tetir y Casillas del Ángel y, desde su creación a principios del presente siglo, en Puerto del Rosario reside el Cabildo Insular.

VISITAS DE INTERÉS CULTURAL

Dentro del término municipal hay varios puntos de interés. Podemos citar el poblado de La Alcodiga, con sus típicas edificaciones isleñas, que aún se pueden contemplar pese a su deterioro.

Es de interés la iglesia parroquial de Casillas del Ángel, dedicada a Santa Ana, en cuyo interior se guarda una bella talla de la titular.

Igualmente, la parroquia de Tetir, inicialmente ermita dedicada a Santo Domingo, reconstruida en los siglos XVIII y XIX, que conserva un bello retablo e interesantes pinturas.

La ermita de San Pedro de Alcántara, en La Ampuyenta, es una de las más bellas de la Isla, resguardada por una muralla.



Habría que citar también las ermitas de La Matilla, La Asomada, El Time, Puerto Lajas, Tefía, etc.

ECONOMÍA

Como corresponde a una capital insular, es el sector terciario el que absorbe mayor cantidad de activos laborales, destacando en él los Servicios, seguidos de Transporte y Comunicaciones y Comercio. El Turismo no es de gran peso, aunque todo el que llega lo hace por el aeropuerto o el puerto, ambos dentro del municipio.

Le sigue en importancia el sector secundario, especialmente en la Construcción, seguida de la Industria.

Finalmente el sector primario, en el que destaca la Agricultura, seguida de la Pesca. Aquella se da principalmente en los terrenos de regadío, inferiores en superficie a los de secano, con producciones de tomates y alfalfa. Los cereales y legumbres son frutos de secano. La ganadería es principalmente de cabras, existiendo algunas granjas de cerdos y aves.

Citar por último la pesca, en la que es el primer puerto de la Isla, con importantes capturas de sardinas.

ASPECTOS GEOGRÁFICOS

Ocupa una franja, que va de costa a costa, en el sector noroeste de la Isla. Al sur, linda con Antigua, a través de una línea que parte de la Punta del Cangrejo en el oriente majoreo, para continuar por una serie de morros y cuchillos. Siempre por el sur, y siguiendo hacia el oeste, se encuentra por Betancuría, siguiendo hacia el este para tomar el cauce del barranco de Agua Fría y, posteriormente, de los Mozos, terminando por el oeste en la playa que lleva este mismo nombre.

Por el norte aparece el municipio de La Oliva, del que lo separa una línea casi recta que parte de la Caleta del Buen Pobre, en la costa oriental, sube hasta el Pico de la Muda (689 metros), y termina en la costa occidental, en la Playa de la Mujer.

El litoral oriental se corresponde con una terraza, que da lugar a una costa baja y con algunas playas, mientras que la zona costera occidental, se observa en el tramo noroeste una terraza, que desaparece hacia el sur, presentando un acantilado, en el que se intercalan algunas calas y playas en la desembocadura de los barrancos.

Geológicamente, se encuentran materiales correspondientes a las distintas fases constructivas de la Isla. En el sector occidental están los más antiguos, pertenecientes al Complejo Basal, y que forman parte del extremo noroeste del Macizo de Betancuría. Espacio ampliamente modelado por la erosión y de relieve más complicado. El barranco más destacado es el de Los Molinos, que prácticamente marca el límite de esta formación, y donde existe una pequeña presa.

En la zona central, se descubre parte de la amplia llanura interior majoreña, planicie en la que sobresalen algunas montañas aisladas.

Separando este sector occidental del oriental, aparece una línea de cumbres, de norte a sur, donde se reúnen las mayores alturas del término. El relieve se estructura hacia el este en una serie de valles, que quedan separados por morros y cuchillos. Una sucesión de barrancos, que adoptan distintos nombres a lo largo de su recorrido, drenan dichos espacios, caso de los de Guisgüey, La Herradura, Goroy o el de Río Cabras, que recuerdan el histórico nombre de la capital mayorera.

Por su parte, en el extremo noroccidental del municipio, aparecen los materiales volcánicos recientes (Malpás del Sobaco), correspondientes a la erupción de Montaña Quemada, siendo también a lo largo del área occidental, donde se acumula el fable transportado por el viento desde la costa.

La ausencia de relieves que supongan un obstáculo topográfico, determina que la aridez sea el aspecto relevante de su clima. Únicamente los puntos más altos reciben unos mayores aportes pluviométricos (La Muda, Aceitunal...) que en general unen a su escasez, su irregularidad. La cubierta vegetal original se muestra muy alterada, presentándose en la actualidad una vegetación de sustitución, donde se destacan comunidades de tarajales y palmeras.

VISITAS DE INTERES NATURAL

En el sector occidental se localiza el Parque Natural de Betancuria, espacio en el que se encuentran los materiales geológicos más antiguos, pertenecientes al Complejo Basal. En él se incluyen enclaves como el barranco de Los Molinos, donde corre el agua salobre, dando ocasión a que se



desarrolle un denso saladar, siendo un lugar de interés florístico y faunístico (aves).

Hacia el centro del municipio, y en su límite con La Oliva, se encuentra el espacio natural de Vallebrón, que presenta una larga crestería de morros y cuchillos, donde se encuentra la montaña de La Muda, y que alberga interesantes endemismos vegetales.

A lo largo del municipio es posible encontrar diversos lugares de interés, caso del palmeral de El Matorral, el barranco de La Herradura... o la amplia extensión costera.

CULTURA POPULAR

Diseminadas en el abierto paisaje de Fuerteventura, aparecen una serie de construcciones, representativas de la arquitectura tradicional. Es el caso del poblado de La Alcozga, en Tefía, donde se reúne un conjunto de casas típicamente mayoreras, a lo que se unen una serie de paredes de piedra, caminos, aprovechamientos hidráulicos y sistemas de cultivos, en las características gavias. Entre la producción artesanal se citan los calados y bordados, trabajos de palma y la alfarería.

Aparte de las fiestas principales de la capital municipal, a lo largo de todo el término tienen lugar otras, muchas de ellas de gran tradición y arraigo popular: Castillas del Ángel (Sta. Ana, 26 de julio), La Matilla (Ntra. Sra. del Socorro, agosto), Tetir (Sto. Domingo, 4 de agosto y San Andrés, 30 de noviembre), Puerto Lajas (Ntra. Sra. del Pino, 12 de octubre)...

FESTIVIDADES LOCALES

Miércoles de Carnaval, y 7 de octubre, Ntra. Sra. del Rosario.

Puerto del Rosario

FUERTEVENTURA



DATOS GEOGRAFICOS:

Superficie: 289,95 kilómetros cuadrados.

17,47% de la isla de Fuerteventura.

Altitud: 16 metros (capital municipal). 385 metros (La Matilla). 17 metros (Puerto Lajas).

EVOLUCION DEMOGRAFICA:

1900	1930	1950	1970	1981	1986	1991
2.845	3.441	4.252	6.680	13.878	15.112	16.883



SERVICIOS MUNICIPALES

Ayuntamiento (Centralita) ..	85.01.10 / 85.02.93
Policía Local	85.06.35
Protección Civil	85.18.54
Cruz Roja	85.13.76
Casa de Socorro	85.17.58
Servicio Municipal de Aguas	85.01.10
Unelco	85.12.04
Alumbrado Público	85.01.10
Consejo Municipal de Cultura	85.01.10
Servicio Municipal de Limpieza	85.01.10
Información al Consumidor	85.24.25
Mercado Municipal	53.14.98
Parques y Jardines	85.01.10
Talleres Municipales	85.01.10
Biblioteca Municipal	85.01.10
Cementerio Municipal	85.01.10
Pabellón de Deportes	85.01.10
Servicios Sociales	53.10.18



V.F. SERVICIOS MUNICIPALES FUERTEVENTURA 2007
 Fuente: Ayuntamiento de Fuerteventura, 2007

Tuineje

FUERTEVENTURA

«El terreno es calizo y de poca profundidad, extendiéndose su dilatada vega por la parte del Sur; a poco fondo de sus tierras, se encuentran bancos de yeso de toda especie, cargados de sal marina que comunican a las aguas de los pocos manantiales que hay, un gusto salobre y desagradable, cuya circunstancia es, sin duda, la causa de que el terreno sea menos fértil que el de los pueblos inmediatos. Produce trigo, cebada, millo, patatas, garbanos, barrilla y alguna cochinilla, cuyos productos son seguros en años de lluvia. Se crían árboles de varias clases en los barrancos contiguos a la población, en los cuales corre alguna agua que, aunque en corta cantidad, produciría los más ventajosos resultados si se beneficiase, como se hacen con las aguas de una mina y algunos pozos que riegan una porción de pedacitos de tierra que son los que más utilidad les dan.»

(Madoz, Diccionario Geográfico-Estadístico-Histórico, 1845-1850).

RESUMEN HISTORICO

El municipio tiene antecedentes de al menos dos poblaciones prehistóricas, una en el propio Tuineje y otra en el Tarjal de Sancho.

Tras la conquista, su historia permanece escondida hasta mediados del siglo XVII. En 1590 era un pago que contaba con una ermita dedicada a San Miguel; esta ermita fue erigida en parroquia en 1790, segregándose de la de Betancuria. Pero dentro de sus actuales límites municipales, se levantaron más ermitas, algunas de ellas convertidas hoy en parroquia.

Por Gran Tarjal, prácticamente despoblado hasta el pasado siglo, se entraba y salía a estas tierras; por aquí arribaron corsarios y piratas, así como los obispos para sus visitas pastorales.

Eran frecuentes las incursiones piráticas que penetraban al interior saqueando y devastando campos y viviendas. Pero el pueblo se defendía con sus escasos medios, alcanzando en ocasiones importantes victorias, como sucede con las obtenidas en las batallas de Tamacite y de Llano Florido, en las que los ingleses se vieron superados por los isleños que utilizaron sus camellos en la lucha.

Tuineje obtiene en el siglo XIX su independencia municipal.

VISITAS DE INTERES CULTURAL

Hay en este municipio huellas de su pasado prehistórico; así, el tagor y restos de población en el Tarjal de Sancho y en el barranco de Gran Valle.

Es de interés, igualmente, la arquitectura doméstica, caracterizada antiguamente por la ausencia del color blanco, a fin de camuflar las viviendas en prevención de ataques exteriores.



En la arquitectura religiosa destaca la iglesia parroquial de San Miguel, en cuyo retablo mayor se reproducen escenas conmemorativas de la batalla de Tamacite.

La ermita de San Marcos, en Tiscamanita, es igualmente un punto de interés, por su carácter popular y en la que se nota la sobriedad no exenta de gracia de la influencia franciscana.

ECONOMIA

Son varios los pilares sobre los que descansa la economía de Tuineje: agricultura, ganadería, turismo y pesca.

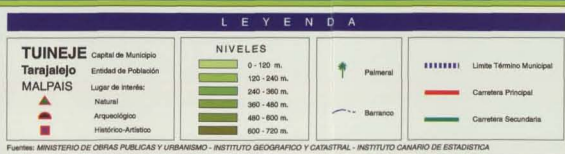
En la agricultura, son los tomates los que ocupan un lugar preeminente, constituyendo el sustento de muchas familias; les siguen en importancia la alfalfa, millo, papas y cereales.

Es también relevante la ganadería, presente en todo el municipio. Prácticamente todos los caseiros crían cabras estabuladas; y, además, existen pequeños rebaños, cuidados como complemento a la actividad agrícola. La modalidad de ganado de costa aparece en las zonas cercanas al mar.

Gran Tarjal es el punto más representativo de la pesca, reducida hoy casi prácticamente a la de bajura. En invierno, la actividad pesquera se combina con el empaquetado de tomates. Otros puntos pesqueros son Las Playitas, Giniginámar y Tarjalajo.

El turismo se localiza principalmente en estos últimos puntos citados, con algunas urbanizaciones.

ASPECTOS GEOGRAFICOS



Municipio del sur majoreto, su límite septentrional con Antigua sigue un trazado rectilíneo, desde el Morro Jorjado, hasta la Punta del Chéfiro, en la costa. El corto tramo que enlaza dicho Morro con la cumbre de la Gran Montaña (708 metros), sirve de contacto con Betancuria. Mientras que, hacia el oeste, la divisoria con Pájara parte de la mencionada altura, siguiendo una serie de morros y cuchillos, adoptando finalmente el barranco de Tisajorey, hasta su desembocadura.

La línea costera meridional se muestra acantilada, con las mayores alturas hacia el este, donde se encuentra el Faro de la Entallada. Unas cuantas playas se descubren a lo largo del litoral: Gran Tarjal, Giniginámar, Tarjalajo,...

Si bien son los materiales basálticos de la Serie Antigua (Primer Ciclo Volcánico) los que ocupan gran parte del espacio, están presentes en el término, tanto materiales pertenecientes al Complejo Basal, que caracterizan el sector occidental, como correspondientes a erupciones recientes; caso de los conos volcánicos y malpais que cubren parte del área nororiental. No falta tampoco la presencia de formaciones intrusivas, de carácter sílico. En definitiva, es el modelado erosivo el que caracteriza el paisaje.

Hacia el interior, al oeste, encontramos las estratificaciones del Macizo de Betancuria, correspondiente al Complejo Basal ozócalo insular. Estos relieves, en forma de morros, lomos y cuchillos, sirven de límite a la extensa llanura interior de Fuerteventura, que alcanza en esta parte de la isla su mayor anchura. Es aquí donde se encuentra la capital municipal.

Estos amplios espacios ofrecen una serie de llanos y tableros, que se ven surcados por numerosos barranquillos. En el noreste, aparecen alineados varios conos volcánicos y un extenso campo





de lavas: los Malpaíses Grande y de la Pierna.

Hacia el este del municipio, se definen una serie de amplios valles, que se sitúan perpendiculares a la costa. Sus interfluvios se resuelven en morros o cuchillos, que en ocasiones llegan a formar acantilados en el litoral. Uno de estos anchos valles es el de Gran Tarajal, donde se encuentra el núcleo del mismo nombre, y que constituye la entidad más poblada del municipio.

La ausencia de relieves destacados determina unas características climáticas definidas por la aridez, con escasas e irregulares precipitaciones y moderadas temperaturas. La explotación ganadera extensiva y las roturaciones de terrenos han modificado sustancialmente la cubierta vegetal. De esta forma, son las especies de marcado carácter serotino, como aulagas, matos, o incluso los introducidos tuneras, las más abundantes. Tarajales y palmeras, a menudo asociadas a espacios cultivados, terminan de definir la vegetación.

VISITAS DE INTERES NATURAL

El Parque Natural de Poto Negro, en el sector oriental del municipio, espacio natural compartido con La Antigua, acoge parte de la superficie ocupada por los materiales recientes del Malpaís Grande y Malpaís de la Pierna, así como el cono volcánico de la caldera de los Arrabales. La superficie protegida se extiende hacia la costa, incluyendo el barranco de Gran Valle y del Roque, que rodean el macizo de Vigan. Constituye un buen ejemplo de paisaje evolucionado de zona árida, donde se localizan raros endemismos majorecos, como la *Grambe sventenii*. La acantilada costa ofrece el espectacular Cuchillo de la Entallada, que cae sobre el mar. En el área nororiental,

se encuentra un pequeño sector del Parque Natural de Betancuria, donde aparecen los materiales geológicos más antiguos de la isla.

Gran Tarajal supone un original espacio, donde crecen tarajales y palmeras, en un enclave amenazado por el crecimiento urbanístico.

CULTURA POPULAR


La Fiesta Jurada de San Miguel, celebrada cada 13 de Octubre, obedece a una promesa hecha al Santo, con motivo de la victoria que el pueblo majoreño obtuvo ante las tropas inglesas, que atacaron Fuerteventura en 1740. Dicha promesa parte del que fuera gobernador de armas de Fuerteventura, Sánchez Umpiérrez. Si bien en 1946 y 1947, a iniciativa del cura de Tuineje, Santiago González, se decidió conmemorar estos hechos, con una escenificación de los mismos, dicha actividad no tendrá continuación. La tradición se recuperaría de forma improvisada en 1967. Ya en 1974, y de la mano de Felipe Marrero Francés, se lleva a cabo una representación en los distintos lugares donde se desarrollaron los hechos. De esta forma, desde el día 8, hasta el 13 en Tuineje, tienen lugar en Tarajalejo, Tiscamanita, Gran Tarajal, e incluso en otros municipios, caso de Antigua y Pájara, una cuidada puesta en escena, que recuerda estos importantes hechos históricos.

La artesanía tiene cumplida representación en Tuineje, con una labor de rescate de todos aquellos tejidos realizados en el telar tradicional. Junto a las traperas, aparecen otros tejidos de lana, de oveja, hilo,...e incluso, con pelo de camello.

FESTIVIDADES LOCALES

El 2 de Febrero: Ntra. Sra. de la Candelaria, y 13 de Octubre: Fiesta Jurada en honor de San Miguel Arcángel.

Tuineje FUERTEVENTURA



DATOS GEOGRAFICOS:

Superficie: 275,93 kilómetros cuadrados.

16,63% de la isla de Fuerteventura.

Altitud: 205 metros (capital municipal). 218 metros (Tiscamanita). 3 metros (Gran Tarajal).

Distancia por carretera: 32,5 kilómetros a Puerto del Rosario.

EVOLUCION DEMOGRAFICA:

1900	1930	1950	1970	1981	1986	1991
2.205	2.396	3.078	4.385	5.636	6.021	7.001



SERVICIOS MUNICIPALES


Ayuntamiento (Centralita) ..	16.41.01 / 16.40.45
Policía Local	87.00.00
Protección Civil	87.00.00
Bomberos	87.00.00
Cruz Roja	
Casa de Socorro	87.02.50 / 87.08.89
Consejo Municipal de Cultura	16.41.01
Servicio Municipal de Limpieza	87.03.38
Información al Consumidor	87.08.89
Mercado Municipal	
Parques y Jardines	87.03.38
Biblioteca Municipal	
Cementerio Municipal	16.41.01
Pabellón de Deportes	87.03.38



GOBIERNO DE CANARIAS
CONSEJERIA
DE POLÍTICA TERRITORIAL



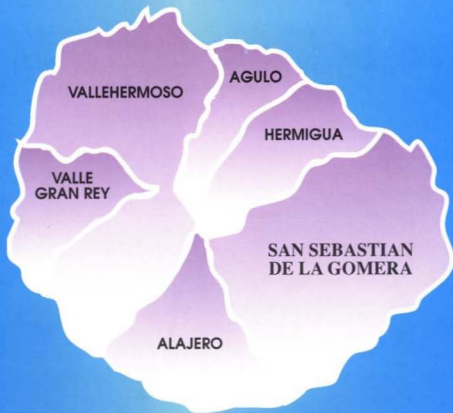
MUNICIPIOS CANARIOS



LA GOMERA

Canarias7

LA GOMERA



Agulo

LA GOMERA

«El terreno está todo cubierto de montes poblados de bosques; los principales cerros son el Cherepe y el llamado Rocas de sobre Agulo, donde se crían las hermosas maderas de palo blanco y barbusano que se exportan para Tenerife y otros mercados. Las tierras son de buena calidad y muy fértiles; multitud de arroyos que se desprenden de lo más alto de los cerros les proporcionan el riego necesario por medio de un estanque en que se recogen las aguas, con especialidad el barranco de su nombre que da movimiento a dos molinos harineros. Se encuentran también extensas dehesas de ricas hierbas de pasto. Los caminos son difíciles por la general aspereza del terreno. Produce: trigo, cebada, avena, legumbres, maíz, patatas, seda, lino, nueces, castrafas, orchilla, lana, miel, cera, ganado lanar, cabrío y caza de aves, ciervos y gatos monteses.»

(Madoz, Diccionario Geográfico, Estadístico, Histórico de Canarias, 1845-1850).

RESUMEN HISTORICO

Al conquistarse la isla de La Gomera y pasar a manos señoriales, se mostraron los señores interesados en adueñarse de las áreas de aprovechamiento azucarero, tal y como ocurría con Agulo.

Pero en el siglo XVI su territorio no se hallaba cultivado totalmente, siendo considerado como una prolongación de los cañaverales de Hermigua, cuyo señor era por la época don Melchor de Ayalá.

Ya fallecido el rey Felipe II, hay un acuerdo en-

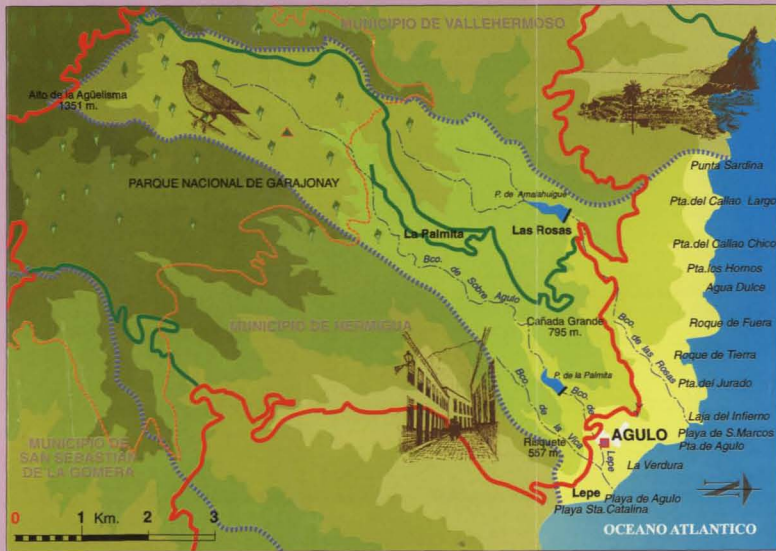
tre los representantes señoriales con la idea de poblar una parte del sector de Sobreagulo y San Marcos con colonos procedentes de Tenerife, concretamente de Daute. Se preveía la posibilidad de fundar una población que gozara de cierta autonomía y que estuviera cercana a la costa; en ella habría una caleta por donde exportar sus productos a la vez que comunicarse por vía marítima con la Villa de San Sebastián y con Tenerife. Abonaba la idea la proximidad de un rico enclave como era Hermigua. La zona alta se configuraba como un *hinterland* del puerto costero, gozando de suficiente autonomía tanto política como militar y económica.

Se puede decir que es a partir de los años veinte del siglo XVII cuando se produce el asentamiento de vecinos en Agulo. Es entonces cuando se comienzan a roturar sistemáticamente Sobreagulo y San Marcos. Más tarde se le concederá licencia a Gaspar de Mesa para erigir una iglesia, nombrándosele capitán y alcalde.

VISITAS DE INTERES CULTURAL

Ya el propio casco, con sus calles empedradas, muestra de la arquitectura popular de casas estrechas y altas constituye en sí mismo un punto de interés.

En él hay que visitar la iglesia, una edificación que sustituye a la antigua fábrica, levantada con unas características inmersas dentro de la corriente neogótica que tantos seguidores tuvo en Canarias en la transición del XIX al XX.



AGULO		L E Y E N D A	
Capital de Municipio	●	NIVELES	● Pinar
Lepe	●	0 - 240 m.	● Laurisilva
Entidad de Población	●	240 - 480 m.	○ Túnel
GARAJOÑ.	●	480 - 720 m.	■ Presa
Lugar de Interés:	▲	720 - 960 m.	
Natural	▲	960 - 1440 m.	
Histórico-Artístico	■		
			----- Límite Término Municipal
			— Carretera Principal
			— Carretera Secundaria
			--- Barranco
			----- Límite Parque Nacional

Fuentes: MINISTERIO DE OBRAS PÚBLICAS Y URBANISMO - INSTITUTO GEOGRÁFICO Y CATASTRAL - INSTITUTO CANARIO DE ESTADÍSTICA



Finalmente, la casa del pintor José Aguiar (1895-1976), Medalla de Oro en la Exposición Universal de Barcelona. Contiene numerosos objetos personales del artista, así como algunos bocetos y preparativos para sus obras de juventud.

ECONOMIA

La economía del municipio, basada fundamentalmente en la agricultura de regadío, gracias a las abundantes aguas, ha sufrido diversos avatares en los últimos años. Las restantes actividades, como construcción y servicios, tienen un peso menor.

La plantanera permitió que el municipio registrase un crecimiento considerable en los primeros cuarenta años del presente siglo; se produjo entonces un estancamiento (hacia 1960) que provocó una fuerte emigración, cuyas consecuencias aún perduran.

Los productos de sus tierras consisten fundamentalmente en trigo, cebada, centeno, judías, forrajeras, millo, papas, ...

Ultimamente se ha ampliado el cultivo de la vid, gracias a su adaptación a los riegos espaciados de hasta 60 días en verano, lo que la plantanera soporta mal, a lo que se añade las menores exigencias en mano de obra.

ASPECTOS GEOGRÁFICOS

El más pequeño, en superficie, de los municipios gomeros, supone un delgado triángulo que tiene uno de sus vértices en el centro de la isla, y los otros dos en la costa norte. Queda enmarcado entre los valles y municipios de Hermigua, al oeste, y Vallehermoso, al este. Prácticamente, el término acoge las cuencas de Sobreagulo y de Las Rosas, que suponen unos cauces de largo recorrido longitudinal, sobre todo el primero de ellos, y donde aparecen restos de niveles antiguos.

Estos cauces se han excavado sobre grandes



masas de basaltos subrecientes, emitidos en la última fase de construcción volcánica de la isla, y que ocuparon antiguos valles y barrancos. De esta forma se preservaron las formas erosivas existentes, pudiendo observarse en la actualidad en espacios como los barrancos mencionados.

Estas diferencias estructurales se reflejan en la topografía. De esta manera, aparece una zona inferior, a modo de gran acantilado, en la que se asienta la capital municipal, Agulo, y la superior, separada por un gran escalón, por donde se desuelga el barranco de Sobregulo, en un impresionante caudero. La costa se presenta acantilada.

A diferencia de otros núcleos de población de la isla, las casas aparecen agrupadas en tres grupos principales y rodeadas de plataneras. Cerca de la costa se encuentra el pequeño caserío de Lepe.

El sector superior supone una zona ocupada por una serie de caseríos, repartidos a lo largo de los barrancos: Meriga, La Palmita, Las Rosas y Juego de Bolos.

La situación y la topografía son las más aptas para aprovechar la húmeda influencia de los alisios. Al margen del sector costero, las zonas altas registran totales pluviométricos anuales que llegan a alcanzar los 738 mm. (Meriga, a 880 metros de altitud). Ello, junto con las condiciones idóneas del terreno, han inducido a la construcción de un par de preñas. Aprovechando estos importantes aportes hídricos, aparece una extensa área de monteverde, que en amplios sectores ha dejado paso a las parcelas de cultivo.

VISITAS DE INTERES NATURAL

Aunque una parte importante del municipio se encuentra dentro de los límites del Parque Nacio-

nal de Garajonay, sin embargo, no existe ningún itinerario que pueda realizarse libremente. Para visitar la zona se necesita el acompañamiento de un guía-intérprete del Parque. Eso sí, El Centro de Interpretación, situado en el Juego de Bolos, resulta una visita obligada para comprender este singular ecosistema, declarado Patrimonio de la Humanidad.

El propio marco físico donde se encuentra Agulo, resulta de un gran interés paisajístico y geomorfológico. El gran caudero que corona el pueblo, es un espectáculo impresionante, cuando corre el barranco tras algunas lluvias importantes. Asimismo, estos riscos de Agulo suponen un área de interés botánico.

CULTURA POPULAR

Para San Juan, y asimismo en San Pedro, se desarrollan los tradicionales *piques* de Agulo. Estrofas improvisadas se cruzan entre los vecinos de Las Casas y La Montañeta, los dos núcleos de población próximos, compitiendo en sátira y buen humor. Con la música del *Baile del Tambor* y un pie de romance, se suceden los *piques*, con estrofas fijas y mayormente improvisadas.

El 25 de Abril, en la festividad de San Marcos, se hacen hogueras de madera de sabinas, rivalizando los asistentes a la hora de saltar sobre ellas.

En el Centro de Interpretación del Juego de Bolos, se presentan una serie de elementos de interés etnográfico, propios de la isla, caso de distintas artesanías, así como la vestimenta tradicional. Aparece también una reproducción del hogar gomero, con todo su mobiliario característico.

FESTIVIDADES LOCALES

El 25 de Abril: San Marcos Evangelista y 24 de Septiembre, Ntra. Sra. de Las Mercedes.

Agulo LA GOMERA



DATOS GEOGRAFICOS:

Superficie: 25,39 kilómetros cuadrados.

6,87% de la isla de La Gomera.

Altitud: 260 metros (capital del municipio) - 740 metros (La Palmita) - 189 metros (Lepe).

Distancia por carretera: A 25 kilómetros de San Sebastián por la Carretera General del Norte, y a 40 kilómetros por la Carretera Dorsal, a través de El Cedro.

EVOLUCION DEMOGRAFICA:

1900	1930	1950	1970	1981	1986	1991
1.522	2.369	2.486	1.644	1.411	1.299	1.014

SERVICIOS MUNICIPALES

Ayuntamiento (Centralita)	88.09.32
Policía Local	88.09.32
Protección Civil	88.09.32
Casa de Socorro (Centro de Salud)	88.08.44
Servicio Municipal de Aguas	88.09.32
Alumbrado público	88.09.32
Consejo Municipal de Cultura	88.09.32
Servicio Municipal de Limpieza	88.09.32
Parques y Jardines	88.09.32
Talleres Municipales	88.09.32
Biblioteca Municipal	88.09.32
Cementerio Municipal	88.09.32
Pabellón de Deportes	88.09.32



GOBIERNO DE CANARIAS
CONSEJERÍA
DE POLÍTICA TERRITORIAL



Autor: María José García
 Diseño: María José García
 Fotografías: María José García
 Ilustración: María José García

Alajeró

LA GOMERA

«La villa se extiende en una ladera de montaña y se asoma al mar en la playa de Santiago, cuyo caserío se encuentra en la desembocadura del barranco de Imada y de Agando; a sus pies podemos ver los caseríos de Las Toscas y el de Benchiigua, ambos de gran belleza, y al fondo el Roque de Agando, con su impresionante majestad. (...) Toda la zona de la Playa de Santiago constituye un lugar excepcional para la práctica de la pesca submarina y otros deportes náuticos, pues posee calas tranquilas y playas muy agradables, con un clima suave durante todo el año.» (Guta de Canarias, Banco de Bilbao, 1987).

RESUMEN HISTORICO

La zona árida de Alajeró fue la que menos presión señorial tuvo tras la conquista de la isla. Contamos únicamente con una referencia indirecta a una datus concedida por don Guillén a Alonso de Valladolid de un cahú en Los Almacigales (Los Almúscigos), en el Lomo de la Sabinilla, que se fragmentará enseguida entre sus cuatro hijos.

Al parecer, la mayoría de la zona sería de propiedad señorial, como atestiguan las escasas datas y tributos, prácticamente todos del siglo XVII, lo que sugiere una tardía colonización.

La iglesia del Salvador fue elevada al rango de parroquia en 1675, aunque no se sabe la fecha exacta de su fundación (algunos la fijan en 1512); sólo permite calcular su antigüedad la concesión a esta iglesia por don Guillén Peraza, en su testamento otorgado en Sevilla en 1550 de un canon del valor de la cantería blanca que se extrajera entre Valle Gran Rey y Chipude.

Tardó más, sin embargo, en tener escuela. A ello alude Juan de Castro en su informe de 1856, en el que también se refiere a la existencia de una compañía militar en Alajeró.

VISITAS DE INTERES CULTURAL

Destaca en primer lugar la iglesia parroquial bajo la advocación, repetida en otras islas, del Salvador del Mundo. En ella podemos contemplar una bella portada y en su interior las armaduras mudéjarras y una talla de Cristo datada en el siglo XVII.

Junto al barranco de Herques, se encuentra la humilde ermita de San Lorenzo, fundada en 1502. No ha perdido su aspecto popular, pese a tratarse de una reconstrucción, desaparecida la primitiva fábrica.

Un recorrido por las calles de la capital municipal constituye un agradable aliciente.

ECONOMIA

En la llamada *Tierra del Pan*, el sector primario destaca dentro de las actividades de la población local, con más del 50% del total de activos. Dentro de él, hay que señalar la gran importancia de



la pesca, localizada principalmente en Playa Santiago.

Pese al gran abandono de las tierras, sigue siendo, sin embargo, la agricultura la principal ocupación del municipio, destacando cereales y viñedos en secano y plátanos y tomates en terrenos de regadío.

La capital municipal es una de las zonas principales de la isla en la producción de cereales; y aún quedan grupos de tuneras asilvestradas, residuos del esplendor de la cochinilla.

Del resto de las actividades destacan la construcción y el sector servicios.

La zona turística se está desarrollando en Playa de Santiago; hubo aquí una factoría pesquera, cuyo cierre supuso un duro golpe para la zona.

ASPECTOS GEOGRAFICOS

Situado en el vertiente sur de la isla, sus límites dibujan un triángulo, cuyo vértice superior se encuentra en el Cabelo del Pajarito, muy cerca del Garajonay, el máximo relieve insular, con 1487 mts. de altitud. Por el oeste, una línea que sigue la lomada de Arguayoda, sirve de divisoria con Vallehermoso. Al noreste aparece un pequeño sector limítrofe con Hermigua, para continuar descendiendo hasta seguir el barranco de Santiago que supone el límite oriental con San Sebastián, dividiendo en dos Playa de Santiago. Ambos municipios comparten esta localidad, que en la parte del municipio capitalino se denomina Laguna Santiago y que, por otra parte, supone la mayor entidad de población de Alajeró.



LEYENDA			
ALAJERO	Capital de Municipio		0 - 250 m.
Quise	Entidad de Población		250 - 500 m.
PARQUE	Lugar de Interés:		500 - 750 m.
	Natural		750 - 1000 m.
	Historico-Artístico		1000 - 1250 m.
			1250 - 1500 m.
	Pinar		Límite Término Municipal
	Laurisilva		Carretera Principal
	Presa		Carretera Secundaria
			Límite Parque Nacional
			Barranco

Fuente: MINISTERIO DE OBRAS PUBLICAS Y URBANISMO - INSTITUTO GEOGRAFICO Y CATASTRAL - INSTITUTO CANARIO DE ESTADISTICA



Superada la meseta central, donde llegan a formar amplias cabezeras, los barrancos que inciden esta parte de La Gomera, dejan unos amplios interfluvios: *Las Lomadas*. Van a caracterizar un paisaje más llano, en comparación con el resto de la isla, que desciende en rampa hacia la costa, la cual se presenta acantilada. Responde este relieve a la propia construcción geológica insular, donde en su última fase, se produjo la emisión de dos amplias series de coladas basálticas. La excavación posterior de los barrancos, que incluso hace aflorar los materiales anteriores, da lugar a profundos y largos cauces, aunque separados por amplios lomos. Precisamente en uno de ellos se encuentra la capital municipal.





No faltan tampoco elementos propios del volcanismo intrusivo, de tipo ácido, que han quedado al descubierto por la erosión, formando roques y fortalezas.

Aparte, además, una solitaria muestra de cono volcánico, que conserva su forma a pesar del desmantelamiento erosivo.

Salvo las zonas altas, que cuentan con la humedad que representa el reboso del aliso, la exposición a sotavento determina unas características climáticas marcadas por la aridez.

VISITAS DE INTERES NATURAL

Dentro del área del Parque Nacional de Garajonay, es posible realizar un itinerario por las cumbres de Tajaqué-Imada, que nos permite obtener unas amplias y espectaculares vistas. Junto a ello, la visión de un sector del Parque más alterado por la actividad humana.

En el litoral, los acantilados de Alajeró constituyen un área protegida, en atención a sus valores geomorfológicos y de interés faunístico. También en la zona litoral, La Caldera, supone el único cono volcánico que se conserva actualmente en la isla, con una edad estimada de 42 millones de años.

Hacia el oeste, se localiza parte de un área protegida más amplia y que incluye el barranco de la Negra y Almágrero, hasta lindar con el Parque Nacional.

En El Drago es posible observar uno de los escasos ejemplares de esta especie que se conocen en la isla.

CULTURA POPULAR

La arquitectura tradicional tiene ejemplos representativos en los distintos caseríos que constituyen este municipio.


La Fiesta de la Virgen del Paso, cuyo origen se remonta al pago de una promesa por unos emigrantes a Cuba, y que ha pasado a convertirse en importante manifestación folklórica. El 14 de septiembre se baja la imagen desde el santuario del Monte, subiéndola al siguiente día. Esa noche se reúne gran número de personas y no dejan de sonar chácaras y tambores, con el canto de romances.

FESTIVIDADES LOCALES

16 de julio: Ntra. Sra. del Carmen y 15 de septiembre: Ntra. Sra. del Buen Paso.

Alajeró

LA GOMERA



DATOS GEOGRAFICOS:

Superficie: 49,42 kilómetros cuadrados.


13,37% de la isla de La Gomera.

Altitud: 810 metros (capital municipal). 1.175 metros (Imada).- 10 metros (Playa de Santiago).

Distancia por carretera: 34 kilómetros a San Sebastián.

EVOLUCION DEMOGRAFICA:

1900	1930	1950	1970	1981	1986	1991
1.195	2.048	2.606	1.629	1.113	1.005	1.109



SERVICIOS MUNICIPALES

Ayuntamiento (Centralita)	89.51.55
Policía Local	89.51.55
Casa de Socorro (Centro de Salud)	89.51.06
Servicio Municipal de Aguas	89.51.55
Alumbrado Público	89.51.55
Consejo Municipal de Cultura	89.51.55
Servicio Municipal de Limpieza	89.51.55
Información al Consumidor	89.51.55
Biblioteca Municipal	89.51.55
Cementerio Municipal	89.51.55
Parada de Taxis	89.50.22
Colegio (Municipal)	89.50.34



Hermigua

LA GOMERA

«La jurisdicción de este lugar se extiende a los pagos de Juana, cuyas aguas hacen aquel suelo lozano y fértil en viñas y pomares; el Palmar, tierra de pan llevar; Montoro a una legua de este pueblo de Hermigua, cuyos vecinos son casi todos cabreros; los Alamos, sitio llamado así por los árboles de esta especie de que abunda. El terreno en general de buena calidad, se encuentra plantado de viñas, plátanos, higueras de diversas especies, dragos, limones, palmeras, fúmes, frutales y de todo género de hortaliza. En lo antiguo hubo hazas de cañas de azúcar y dos ingenios de que apenas quedan vestigios. Entre sus montañas sobresale la llamada Ausosa, poblada de muchas especies de los mejores árboles y en la cual hay una fuente denominada del Pajarito.»

(Madoz, Diccionario Geográfico-Estadístico-Histórico, 1845-1850).

RESUMEN HISTORICO

La práctica totalidad de este municipio se corresponde con la primitiva comarca de los aborígenes gomeros denominada Mulagua.

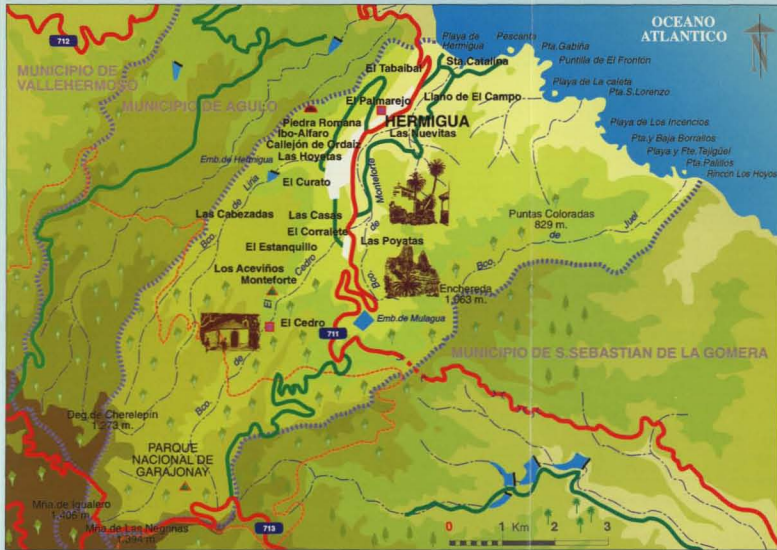
Conquistada la isla, Hermigua pasa a ser una zona privilegiada para el señorío, en ocasiones incluso más que la propia villa de San Sebastián. Venfale dada su importancia en razón de las excelentes condiciones que reunía para el cultivo de la caña de azúcar, su proximidad a la capital insular, y el disponer de un embarcadero suficiente, aunque no siempre utilizable. El discurso de los años no menguó su importancia, dominando su



paisaje las viñas, higueras y productos hortícolas.

En la relación de señores que dominaron especialmente esta zona, cabe destacar a doña Beatriz de Bobadilla, Diego Prieto Melián, don Guillén, Gaspar Fragozo y Miguel Morales de Piéraga.

Núcleo residencial de la clase dominante, no aceptaba fácilmente Hermigua la supremacía de



LEYENDA														
HERMIGUA	Capital de Municipio	<table border="1"> <caption>NIVELES</caption> <tr><td>0 - 250 m.</td></tr> <tr><td>250 - 500 m.</td></tr> <tr><td>500 - 750 m.</td></tr> <tr><td>750 - 1000 m.</td></tr> <tr><td>1000 - 1250 m.</td></tr> <tr><td>1250 - 1500 m.</td></tr> </table>	0 - 250 m.	250 - 500 m.	500 - 750 m.	750 - 1000 m.	1000 - 1250 m.	1250 - 1500 m.	<table border="1"> <tr><td>Pinar</td></tr> <tr><td>Laurisilva</td></tr> <tr><td>Palmaral</td></tr> <tr><td>Presas</td></tr> <tr><td>Túnel</td></tr> </table>	Pinar	Laurisilva	Palmaral	Presas	Túnel
0 - 250 m.														
250 - 500 m.														
500 - 750 m.														
750 - 1000 m.														
1000 - 1250 m.														
1250 - 1500 m.														
Pinar														
Laurisilva														
Palmaral														
Presas														
Túnel														
El Cedro	Entidad de Población	<table border="1"> <tr><td>-----</td><td>Límite Término Municipal</td></tr> <tr><td>-----</td><td>Camétera Principal</td></tr> <tr><td>-----</td><td>Camétera Secundaria</td></tr> <tr><td>-----</td><td>Barranco</td></tr> <tr><td>-----</td><td>Límite Parque Nacional</td></tr> </table>	-----	Límite Término Municipal	-----	Camétera Principal	-----	Camétera Secundaria	-----	Barranco	-----	Límite Parque Nacional		
-----	Límite Término Municipal													
-----	Camétera Principal													
-----	Camétera Secundaria													
-----	Barranco													
-----	Límite Parque Nacional													
PARQUE	Lugar de Interés:													
	Natural													
	Arqueológico													
	Histórico-Artístico													

Fuentes: MINISTERIO DE OBRAS PUBLICAS Y URBANISMO - INSTITUTO GEOGRAFICO Y CATASTRAL - INSTITUTO CANARIO DE ESTADISTICA

San Sebastián, siendo foco de revueltas como las de 1690 y 1762.

Fue el Valle Alto el núcleo originario del pueblo Hermigua, con su parroquia de Santo Domingo de Guzmán y el convento de dominicos; en el Valle Bajo se erigió, en 1640 según Millares Torres, la parroquia de Nuestra Señora de la Encarnación.

Administrativamente, desde 1787 se constata la existencia de alcalde que, con pequeñas rectificaciones consolidará su situación hasta alcanzar la municipalidad.

VISITAS DE INTERES CULTURAL

Es interesante la iglesia parroquial de Santo Domingo de Guzmán, antiguo convento bajo la advocación de San Pedro Mártir, perteneciente a la Orden de Santo Domingo; con la primera desamortización, el convento pasó al Estado y la iglesia se convirtió en parroquia. En su interior, interesantes retablos barrocos, artesanado mudéjar, imágenes de la escuela popular.

En la iglesia parroquial de la Encarnación, destacamos la imagen en madera y lienzo, de la Virgen titular, obra de Fernando Estévez.

Hay otras ermitas de tipo mudéjar como la de Nuestra Señora de Lourdes en El Cedro, la de Los Acevifos, etc.

En La Hoyeta, el museo de Virgilio Brito, de carácter etnográfico.

ECONOMIA

Al igual que en los otros municipios gomeros, la agricultura ocupa un lugar destacado en su economía, absorbiendo gran parte de la población activa que trabaja en los regadíos del Valle de Hermigua, principalmente. En estos cultivos de regadío destacan, sobre todos los demás productos, los plátanos, seguidos a muy gran distancia por las papas y algo de hortalizas, cereales y frutas. Los terrenos de secano se dedican casi íntegramente a la vid.

La construcción ocupa también a gran parte de los activos laborales del municipio, dedicándose el resto, dentro del sector servicios, al comercio, transporte y algunos talleres.

El desarrollo de Hermigua fue lento hasta los últimos años del pasado siglo. La llegada del regadío facilitó el cultivo de muchas tierras, con un desarrollo más acelerado del municipio.

ASPECTOS GEOGRAFICOS

Situado en el norte de la isla, supone un espacio triangular, que en buena medida delimita la amplia cuenca de Hermigua. Sólomente hacia el este, algunos pequeños barrancos, de los que el más oriental es el de Juel, ya en el límite con San Sebastián, no llevan sus aguas hacia el gran valle del norte gomero.

La línea divisoria con este municipio se continúa hasta las cumbres centrales, en un corte encuentro con Alajeró y Vallehermoso, muy cerca del alto de Garajonay. Desciende siguiendo la vertiente contraria hasta el litoral, en su límite occidental con Agulo.



La costa se presenta acantilada, con alguna playa en la desembocadura de los barrancos, caso de La Caleta o la de Hermigua. El amplio valle de Hermigua mantiene un desarrollo lineal, encajándose en materiales geológicos diferentes, que se corresponden con los distintos momentos habidos en la construcción de la isla. La importancia del modelado erosivo, queda condicionada por la desigual resistencia que ofrecen dichos materiales. Ello queda claramente expuesto en la menor incisión que ofrecen los barrancos de Liria y El Cedro, excavados en Basaltos horizontales subtercierios, frente al mayor encajamiento del barranco de Monforte en los Basaltos antiguos que afloran en el sector oriental de la cuenca.

Asimismo, el desmantelamiento erosivo ha puesto al descubierto las rocas plutónicas que conforman el Complejo Basal (basamento de la isla). Por otra parte, también existen muestras del volcanismo intrusivo, con la presencia de las singulares figuras de los Rocques de San Juan y San Pedro.

La orientación del municipio, determina una significativa influencia de los alisios, que encuentran vía libre a su paso por el valle. Aparece la clara diferencia entre las zonas bajas, con amplias extensiones, en las áreas más favorables, dedicadas al cultivo de regadío (platanera), y aquellas donde se hace perceptible los mayores aportes de humedad. Se desarrollan aquí excelentes muestras de monteverde: laurisilva y fayal-bezual. Entre ambas, una zona de transición, con la presencia del sabinar.

Precisamente los abundantes recursos acuíferos y la construcción de embalses, ha facilitado el desarrollo de la agricultura.

VISITAS DE INTERÉS NATURAL

Un amplio sector del municipio se encuentra dentro del Parque Nacional de Garajonay. Es un

área que comprende las cabeceras del barranco de El Cedro y de Liria. En el primer caso, supone una de las masas de laurisilva más complejas e interesantes del Archipiélago. Junto a la diversidad florística y faunística, cabe señalarse la impronta que supone la presencia del arroyo de El Cedro, y el espectacular caudero de La Boca del Chorro. Existe la posibilidad de realizar completos itinerarios, en los que se descubren algunos de los rincones más atractivos del Parque.

El Parque Natural de Majona, en el sector oriental del municipio y compartido con San Sebastián, es un amplio espacio que recoge desde los acantilados costeros hasta la zona del Pre-Parque Nacional. Reúne desde los elementos propios del piso basal, al sabinar, hasta el monteverde, en un área de gran atractivo paisajístico.

CULTURA POPULAR

El incendio que asoló en 1984 los montes, determinaría la suspensión definitiva de La Fiesta de El Cedro, por el peligro que podía suponer la gran concentración de personas en el bosque. Desapareció así una de las más significativas muestras de la cultura popular, donde el toque de las chácaras y el tambor, constituían la parte fundamental del encuentro. La cita era en la ermita de Nra. Sra. de Lourdes, en medio del Parque Nacional, el último domingo de agosto.

En Hermigua existe un Museo Etnográfico, que recoge una amplia muestra de la artesanía gomera, recogida por el investigador Virgilio Brito. La producción artesanal tiene su reflejo en la talla de madera, la fabricación de instrumentos musicales (chácaras y tambor), morteras y cucharas de madera, tejidos (traperas), los objetos hechos con ristra de platanera,...

FESTIVIDADES LOCALES

7 de agosto, N.º S.º de la Encarnación y 8 de septiembre, Santo Domingo.

Hermigua

LA GOMERA



DATOS GEOGRÁFICOS:

Superficie: 39,67 kilómetros cuadrados.

10,73% de la isla de La Gomera.

Altitud: 210 metros (capital municipal).900 metros (Los Aceveños).- 45 metros (Santa Catalina).

Distancia por carretera: A 20 kilómetros de San Sebastián de La Gomera por la Carretera General del Norte. Por la Dorsal, a través del Cedro, a 35 kilómetros.

EVOLUCION DEMOGRAFICA:

1900	1930	1950	1970	1981	1986	1991
2.868	5.509	5.376	3.211	2.656	2.500	1.935



SERVICIOS MUNICIPALES

Ayuntamiento (Centralita)	88.08.16 / 88.01.05
Policía Local	88.08.16
Cruz Roja	88.08.16
Casa de Socorro	88.07.27
Servicio Municipal de Aguas	88.08.16
Alumbrado Público	88.08.16
Consejo Municipal de Cultura	88.08.16
Servicio Municipal de Limpieza	88.08.16
Información al Consumidor	88.08.16
Parques y Jardines	88.08.16
Biblioteca Municipal	88.08.16
Piscina Municipal	88.08.16
Museo Municipal	88.08.16
Cementerio Municipal	88.08.16
Pabellón de Deportes	88.08.16



San Sebastián de La Gomera

LA GOMERA

«La villa de San Sebastián, capital de La Gomera, está situada al Este de la isla, rodeada de tres montañas y hermosada del mejor puerto que conocemos. Su entrada es hacia la parte del Poniente, en donde, además de la alta y antigua torre, monumento de los Fernán Perazas y resguardo de los primeros caudales de la América, hay dos fortalezas, la una pequeña sobre la montaña de Buen Paso, y la otra más adentro, que llaman el Castillo Grande. Buenos edificios; decente iglesia de tres naves, con dos capillas muy aseadas, dos curas beneficiados, provisión del Rey, fábrica pingüe, clerécia suficiente. Hay un convento con doce religiosos de San Francisco. Hay siete ermitas.»

(Viera y Clavijo, Noticias de la historia general de las Islas de Canaria, 1776).

RESUMEN HISTORICO

Aunque Torriani afirmara en el siglo XVI que en la rada de San Sebastián fundó Juan de Béthencourt, en 1420, no se corrobora tal aserto, dándose en 1447 el arranque de la Villa, con base en la muerte de Guillén Peraza en La Palma y su traslado, por su padre, a esta localidad.

Sucedía esto pocos años después del sometimiento de los aborígenes a los conquistadores de la isla.

Tanto San Sebastián, como toda La Gomera, vinculan su historia a los Peraza. Fue Guillén, de este apellido, hijo de Beatriz de Bobadilla, quien primero ostentó el título de Conde de La Gomera.

Prospera la Villa merced a las prebendas del Condado y, por encima de todo, por su privilegiada situación que la hace punto de casi obligado atraque para las naves con rumbo a América, desde aquellas primeras de Cristóbal Colón.

Este florecimiento atrae la mirada de piratas de toda procedencia que, reiteradamente, someten a la capital gomera a severos ataques e incursiones.

Viera y Clavijo nos informa que la parroquial salió de la primitiva catedral de Rubiñón y de su curato se segregaron los restantes de la isla; sin embargo, los documentos más antiguos de su archivo datan del siglo XVII, perdidos los anteriores.

Y es también Viera quien nos dice que en el civil gobernaba un alcalde mayor, por nombramiento del señor territorial, a la cabeza de un ayuntamiento de regidores, alférez, alguacil mayor, escribanos, etc.

VISITAS DE INTERES CULTURAL

San Sebastián conserva muchos tesoros de su glorioso pasado. El más destacado es la llamada Torre del Conde, erigida por Hernán Peraza el Viejo a mediados del siglo XV, y que a lo largo de los años ha sufrido diferentes modificaciones, entre ellas las ordenadas por Felipe II.



Otro monumento que no puede dejar de visitarse es la iglesia parroquial de Nuestra Señora de la Asunción, uno de los ejemplos más bellos de la arquitectura gótica en Canarias, en palabras de F. Galante. A lo largo del tiempo ha variado mucho, desde aquella primitiva ermita ya desaparecida, levantada con anterioridad a 1490.

Otros edificios destacados son la ermita de San Sebastián, la Casa de Colón, la de la Aguada o de la Aduana.

ECONOMIA

En este municipio se ha dado el fenómeno de un abandono de los caseríos y un crecimiento poblacional importante en la capital.

Se debe ello al desarrollo experimentado por los sectores no agrarios. En especial el terciario, que absorbe la mayor parte del potencial laboral; en él destacan los servicios, más concretamente los de administración pública; ocupan también lugar destacado los transportes. Dentro del sector secundario sobresale la construcción.

Sus terrenos de secano no se encuentran ocupados sino en una pequeña proporción y en ellos se producen cereales, viñedos, papas y tuneras.

En los de regadío, la producción primordial es la de plátanos, a los que siguen las papas, las hortalizas, plantas forrajeras y algunas frutas.

Su puerto es importante vía de comunicación de la isla con el exterior.

ASPECTOS GEOGRAFICOS

Ocupa un amplio sector oriental de la isla. Ha



cia el norte se encuentra con Hermigua, a partir de una línea que, saliendo casi del centro insular, sigue lomos y degolladas, y continúa finalmente por el filo que supone la divisoria entre el barranco de Juel y el de Majona. Por el sur, la frontera con Alajeró, desciende desde dicho vértice central, a lo largo de un estrecho lomo, hasta seguir el barranco de Santiago, dividiendo en dos la playa del mismo nombre.

El extenso espacio costero, al este, se presenta en amplios sectores acantilado, registrándose aun actualmente, una intensa actividad erosiva. Sin embargo, la desembocadura de los barrancos dan lugar a numerosas playas intercaladas.

Como en el resto de La Gomera, la ausencia de erupciones recientes, determina un claro predominio del modelado erosivo. De esta forma, el espacio se ve surcado por una serie de cauces que, en determinados casos, han excavado en su cabecera amplias calderas de erosión. Sucede así, con los dos más destacados: el barranco de la Villa, en sus dos ramales principales de La Laja y Aguajilva, que al unirse reciben dicho nombre, por ser donde se encuentra la capital municipal y de la isla. El otro es el barranco de Santiago, que incluye, dentro del término de San Sebastián, el talud de Benchijigua.

De esta forma, la presencia de los Basaltos Antiguos, en buena parte del sector central y noroccidental del municipio, facilita la excavación de las cuencas, lo que se ve interrumpido hacia el oeste por la presencia de los Basaltos Horizontales de la meseta central. A su vez, hacia el este y sur, toda la zona media y baja del municipio se haya cubierta por las emisiones de los Basaltos Subrecientes, que dificultan, en mayor o menor medida, el avance de los mecanismos erosivos.

Por otra parte el desmantelamiento erosivo jue-





ga un papel importante, al poner al descubierto las estructuras propias del volcanismo intrusivo. Es el caso de los espectaculares diques que en la isla se denominan *taparuchas* o, particularmente, de los roques. Éstas intrusiones de carácter sísmico, tienen ejemplos notables en Agüedo, Ojila, La Zarzita, ...

La disposición del municipio, en un ángulo que se abre del noroeste al sureste, determina unas diferencias climáticas entre ambas vertientes, aunque las mayores desigualdades vienen dadas por la altitud. Así, mientras los sectores más bajos quedan definidos por la aridez, las medianías y cumbres se ven influenciadas por el mar de nubes del alisio.

VISITAS DE INTERÉS NATURAL

El Parque Nacional de Garajonay incluye el área que fuera afectada por el devastador incendio de 1984, hoy en franca recuperación. Junto al interés de la flora y fauna, destaca la presencia de los roques de La Zarzita, Carmona y Ojila.

El espacio natural de Los Roques supone una continuación de la zona mencionada, donde se incluye el espectacular Roque de Agüedo.

Por su parte, hacia el noreste, se desarrolla el Parque Natural de Májona, que continúa la superficie protegida desde el Parque Nacional hasta la misma costa, donde crece un interesante tabibal.

El barranco del Cabrito constituye otro Parque Natural, que en realidad acoge buena parte de los barrancos de la Guancha y Juan de Vera, excluyendo el tramo final de este último, donde se incluye la playa del Cabrito. Espacio escasamente habitado, que a su interés paisajístico une sus valores ecológicos. Puntallana constituye un enclave de interés geomorfológico, con una plataforma litoral cubierta de coluviones y donde se desarrolla una excelente muestra de tabibal dulce.

CULTURA POPULAR

Las Fiestas de la Virgen de Guadalupe, en octubre, suponen uno de los más significativos acontecimientos populares, donde se acude en barcos hacia el santuario de Puntallana. Desde allí los pescadores conducen a la Virgen a San Sebastián, donde hay cultos y procesiones, hasta que es devuelta a su ermita. Esta tradición que tuvo su origen en el siglo XVI, en que se descubrió la imagen, se celebra con especial solemnidad cada cinco años, teniendo por ello consideración de *Fiestas Lustrales*.

Con un carácter más oficial se encuentran las fiestas colombinas, en torno al 6 de septiembre.

FESTIVIDADES LOCALES

El 20 de enero, San Sebastián y el 5 de octubre, Romería a Puntallana.

San Sebastián de La Gomera

LA GOMERA



DATOS GEOGRÁFICOS:

Superficie: 113,59 kilómetros cuadrados.
30,72% de la isla de La Gomera.

Altitud: 5 metros (capital municipal).850 metros (Vegaipala).- 30 metros (El Molinito).

EVOLUCION DEMOGRÁFICA:

1900	1930	1950	1970	1981	1986	1991
3.187	5.868	6.664	5.321	5.732	5.718	6.337



SERVICIOS MUNICIPALES

Ayuntamiento (Centralita) -	87.00.62 / 87.01.12
Policía Local	87.00.66
Crur Roja	
Servicio Municipal de Aguas	87.00.62
Unelco	87.03.24
Alumbrado Público	87.00.62
Consejo Municipal de Cultura	87.00.62
Servicio Municipal de Limpieza	87.00.62
Matadero Municipal	
Parques y Jardines	87.00.62
Talleres Municipales	87.00.62
Albergue Municipal	87.00.62
Biblioteca Municipal	87.00.62
Cementerio Municipal	87.01.12



FOTOGRAFÍA: J. M. GARCÍA / AG. FOTOPRESS. ILLUSTRACIÓN: J. M. GARCÍA / AG. FOTOPRESS.

Valle Gran Rey

LA GOMERA

«Pueblo de Arure: Pequeña población compuesta de caseríos sencillos a poca distancia unos de otros; se halla situado al O.E. en la cima de una montaña rodeado de montes.

Su corto terreno pertenece en la mayor parte a propietarios del Valle. Sus cosechas son de trigo, cebada, centeno, papas y millo, pero en corta cantidad en razón a no darse sino una cosecha anual. Las aguas de riego son escasas, pero lo bastante para regar el corto terreno que le circunda. También cogen alguna castaña y nueces.

Este pueblo, aunque conserva su independencia ayuntamiento, corresponde en lo espiritual a la feligresía de Chipude, y no puede mantener escuelas. Delante de una ermita hay una plazuela regularmente arbolada de Alamos.»

(Juan de Castro, La isla de La Gomera en la actualidad, año 1856).

RESUMEN HISTORICO

Todo el barriano de Valle Gran Rey fue zona de gran importancia en la época prehispánica. Se encontraba en él el seno de la denominada Oróné, residencia del más poderoso de los reyes indígenas. De ahí quizás provenga su nombre. Esta importancia no la perdió después de la conquista, ya que aquí situaron los Condes de La Gomera una de sus residencias principales.

Gullén Peraza de Ayala hace mención de una data de tierra al capitán Juan Manichal que ocupa gran parte de este valle y aquí también se instala uno de los cinco ingenios de azúcar que había en la isla.

Sin embargo, hasta casi la mitad del siglo XVIII casi no se cultivaba nada en el valle.

La independencia municipal se consigue en 1812, al separarse de Chipude; pero su capital no fue La Calera inicialmente, sino Arure que daba nombre al término, con una denominación que perdura hasta julio de 1941, aunque la capitalidad municipal se trasladó hacia 1880. Pero, desde 1787, se constata la presencia de alcalde, diputados y síndico.

Fue en los últimos años del XIX y las primeras décadas de este siglo cuando el desarrollo de los cultivos de exportación en la costa supuso un importante crecimiento económico y demográfico de la zona.

La independencia religiosa de Chipude fue igualmente tardía, en el presente siglo.

VISITAS DE INTERES CULTURAL

En la zona quedan abundantes vestigios de su pasado prehispánico.

En realidad, todo el término municipal merece ser visitado por la belleza de sus construcciones; en especial Arure conserva aún hermosos caseríos.



También en Arure se puede visitar la ermita de San Nicolás de Tolentino, fundada en 1515, y que ha sufrido modificaciones importantes en fechas más recientes.

Hemos de citar, igualmente, la ermita de la Adoración de los Reyes, fundada, al parecer, el año 1515; quizás fuese el templo de la importante hacienda de los Condes de La Gomera en esta localidad. A principios de este siglo, la fábrica fue derribada y reconstruida en su totalidad, conservándose únicamente la tosca pila de agua bendita y el retablo que, durante años, presidió la iglesia.

Las antiguas ermitas de Santa Catalina y de San Andrés han desaparecido.

ECONOMIA

Es el sector primario la base económica del municipio. Tanto la agricultura como la pesca son importantes.

En la primera, las tierras de regadío, las más extensas, se dedican a las plantaneras, con excelentes producciones, a cereales, papas, legumbres y algunas hortalizas. Viñedos, cereales y, sobre todo, forrajeras, constituyen el destino primordial de los terrenos de secano.

Las Vueltas, con su muelle, es el principal núcleo pesquero del municipio y uno de los más importantes de la isla.

Al sector primario sigue el terciario, y dentro de él destaca el subsector Servicios. Se asocia a una incipiente actividad turística, que atrae tanto a insulares como extranjeros, procedentes sobre todo de Europa.



En el sector secundario destaca principalmente el subsector de Construcción, con muy escasa participación del Industrial.

ASPECTOS GEOGRÁFICOS

Abierto a la costa occidental de la isla, aparece rodeado por el municipio de Vallehermoso. Sus límites dibujan una especie de triángulo, cuyo vértice interior se encuentra hacia el este, a más de 1.200 metros de altitud. Hacia el sur, la línea sigue el barriano de Las Lagunetas, para tomar luego la crestería de la margen izquierda de Valle Gran Rey, hasta terminar en el acantilado cercano a la Playa de Vueltas. Al norte, no sigue un trazado tan rectilíneo, sino que se cife a las alturas que rodean la meseta central, para dirigirse finalmente hacia la costa, cerca de la Punta de la Cueva.



La costa ofrece espectaculares acantilados, con algunas pequeñas playas intercaladas, caso de la del Inglés, aunque en la desembocadura de Valle Gran Rey, dicho cañal queda superado por la plataforma sedimentaria que allí se abre.

La ausencia de erupciones recientes, determina claramente la influencia del modelado erosivo en la formación del paisaje. Dentro de la cuenca hidrográfica de Valle Gran Rey, es posible diferenciar, entre el sector superior, que forma parte de la meseta central de la isla, donde se encuentra Arure (antigua capital municipal) y Las Hays, y la inferior, que corresponde al profundo barranco de Valle Gran Rey y su afluente por la derecha, el barriano de Arure. Estos cauces forman profundos tajos, que se han excavado en los basaltos antiguos, dejando en resalte los aplamientos de basaltos subtercierios, siendo posible apreciar en sus laderas la clara discordancia exist-

tente entre estos materiales. Precisamente, el amplio escalón existente entre la mencionada mesa y los encajados barrancos, se explica por esta diferencia estructural.

Valle Gran Rey constituye así un espacio definido por sus verticales laderas, en cuya base se acumulan los materiales arrancados por la erosión, formando taludes de derrubios. Lugar donde se ubican los núcleos de poblamiento y numerosos, y muchas veces diminutos, banales. Ya en el litoral, los aportes del barranco han dado lugar a un pequeño saliente o delta, dedicado en principio a los cultivos y en la actualidad ocupados de forma creciente por nuevas edificaciones.

Hacia el oeste, aparecen otra serie de cuencas, entre las que destaca Taguluche. Un amplio valle, de planta cuadrangular y de escaso desarrollo longitudinal.

Aunque la situación en el occidente insular parece determinar unas evidentes características de mayor aridez, ello es así en las zonas inferiores, mientras que las superiores conocen el desbordamiento de las nieblas del aliso, dando lugar a unos mayores aportes hídricos. Aparecen pues, densas áreas de especies xerófilas, con predominio de tabaibas y cardones. Las palmeras tienen gran desarrollo, a lo largo de los cauces y entre las parcelas cultivadas. Las retamas y sabinas también tienen su lugar, para, ya en la zona más alta, encontramos el dominio del monteverde.

VISITAS DE INTERES NATURAL

El Parque Nacional de Garajonay acoge entre sus límites parte del sector oriental del término. En esta zona es posible realizar algunos itinerarios, que nos descubren amplias extensiones de fayalbrezal, en un área afectada, de mayor o menor manera, por la actividad humana.

El Parque Natural de Valle Gran Rey, acoge gran parte de esta cuenca, en su nivel inferior,



con los profundos barrancos de Arure y Valle Gran Rey y sus afluentes superiores, extendiéndose hasta el vecino municipio de Vallehermoso. Hacia el oeste llega al mar por los impresionantes Riscos de La Mérica y de Heredia. Enclave de gran valor paisajístico, geomorfológico, faunístico y botánico, con uno de los mayores palmerales del Archipiélago.

Desde el mirador de Arure se tiene una espectacular perspectiva del valle de Taguluche, de gran interés paisajístico y natural. En parte de esta zona, e incluyendo la vecina Alojera, se localiza el espacio natural del Acantilado Lomo del Carratón. Ya en la costa, que reúne numerosos atractivos, se encuentra el espacio protegido del Charco del Conde, de valor natural y patrimonial.

CULTURA POPULAR

El Ramo constituye uno de los símbolos más característicos de la fiesta gomera. Coincidiendo con la celebración de San Salvador (16 de Agosto) tienen lugar en Arure la oferta de El Ramo: un pequeño árbol formado por múltiples productos de la tierra (desde frutas a quesos y botellas de miel de palma) y adornado con helechos y flores. Una familia se encarga de hacerlo, como pago de una promesa, y al año siguiente le tocará a otra. Unido a ello, el correspondiente ritual religioso, acompañado de la música de chácara y tambores, canto de romances y el baile. También para San Buenaventura y la Virgen de la Salud (en Julio), se celebra esta oferta, de hondo significado ritual y motivo de unión entre los vecinos.

De las labores artesanales caben citar los tejidos confeccionados en el telar tradicional.

De las innumerables palmeras del término, se obtiene, tras largo proceso, la deliciosa miel de palma.

FESTIVIDADES LOCALES

El 7 de Enero: Ntra. Sra. de los Reyes; y 24 de Junio, San Juan Bautista.

Valle Gran Rey

LA GOMERA



DATOS GEOGRÁFICOS:

Superficie: 32,36 kilómetros cuadrados.

8,75% de la isla de La Gomera.

Altitud: 100 metros (La Calera, capital municipal).- 1.000 metros (Las Hayas).- 10 metros (La Playa Calera).

Distancia por carretera: 50 kilómetros a San Sebastián de La Gomera.

EVOLUCION DEMOGRAFICA:

1900	1930	1950	1970	1981	1986	1991
1.559	3.372	3.531	2.786	2.809	2.870	2.859



SERVICIOS MUNICIPALES

Ayuntamiento	80.50.00 / 01
Policía Local	80.50.00 / 01
Bomberos	80.50.00
Casa de Socorro	80.52.31
Servicio Municipal de Aguas	80.50.00
Alumbrado Público	80.50.00
Consejo Municipal de Cultura	80.50.00
Servicio Municipal de Limpieza	80.50.00
Parques y Jardines	80.50.00
Biblioteca Municipal	80.50.00
Cementerio Municipal	80.50.00
Pabellón de Deportes	



FOTOGRAFIA AEREA: J. V. GARCIA / AEROFOTOGRAFIA S.L. (1) FOTOGRAFIA AEREA: J. V. GARCIA / AEROFOTOGRAFIA S.L. (2) FOTOGRAFIA AEREA: J. V. GARCIA / AEROFOTOGRAFIA S.L. (3) FOTOGRAFIA AEREA: J. V. GARCIA / AEROFOTOGRAFIA S.L. (4)

Vallehermoso

LA GOMERA

«Este pueblo situado al NO se tiene por el más rico y civilizado de la isla; su población de más de 200 casas reunidas en una sola calle y tres barrios contiguos, se halla situado en el fondo del barranco de su nombre, más estrecho que el de Hermigua y a distancia de media legua del mar, y son los barrancos que desembocan en su inmediación todos ellos son productivos en millo, patatas, judías, faves, algún trigo y cebada, mucho duraznero, higueras, peras, algunos castaños, nopales, guayabos, naranjos, limones, algunos manzanos, cítricos, plátanos y nopales que dan de 6 a 8 quintales de cochinilla; viñedos en todas las faldas de las montañas a los barrancos y muchas calabazas y pantanas; tiene aguas suficientes para el riego aunque algunos años suelen estrancarla y adularla; cuéntanse 9 a 10 molinos harineros.» (Juan de Castro, La isla de La Gomera en la actualidad, Año 1856).

RESUMEN HISTORICO

Este extenso municipio de la isla de La Gomera estuvo en la época prehispanica habitado por los aborígenes en muchas de sus zonas, como sucede con Agaña, nombre que tomó del antiguo reino que coincidió con la parte norte del término. La historia del municipio como tal arranca prácticamente desde el siglo pasado, cuando en 1812, fecha de constitución de los ayuntamientos, gran parte de la parroquia de Chipude quedó integrada en Vallehermoso. Con anterioridad a

esa fecha, hemos de considerar separadamente sus antecedentes históricos.

Así tenemos que, aparte de la villa de San Sebastián donde se ubica el Cabildo, en 1787 se constata la existencia de síndicos, diputados y alcaldes, entre otras localidades, en Vallehermoso y Chipude.

Según Millares Torres, la parroquia de Vallehermoso, bajo la advocación de San Juan Bautista, se instaló el 18 de mayo de 1635; el templo, durante su ampliación, fue destruido por un temporal y posteriormente por un incendio.

Por su parte, la parroquia de Nuestra Señora de Candelaria, en Chipude, fue erigida como tal en 1655, aunque el libro primero de fábrica no se inicia hasta mediados del siglo XVI.


Finalmente hemos de citar la ermita de Santa Lucía, en Tazo, considerada como la más antigua de la isla.

Durante el siglo XVII conoce Vallehermoso un gran desarrollo, principalmente en lo agrícola, con importante crecimiento demográfico.

Llegado el siglo XIX, se constituye el municipio que integra ambas localidades: Chipude y Vallehermoso.

VISITAS DE INTERÉS CULTURAL


De su pasado prehispánico conserva importantes vestigios este municipio, como puede ser la necrópolis de Tejelechos o la Fortaleza de Chipude. Tiene Vallehermoso en muchos de sus pagos el



VALLEHERMOSO		Tazo		PARQUE	
	Capital de Municipio		Entidad de Población		Lugar de interés: Natural
	Lugar de interés: Histórico-Artístico		Lugar de interés: Arqueológico		Zona Recreativa Natural

LEYENDA			
	0 - 250 m.		Pinar
	250 - 500 m.		Fayal/Encal / Laureles
	500 - 750 m.		Palmeral
	750 - 1000 m.		Presas
	1000 - 1250 m.		Zona Recreativa Natural
	1250 - 1500 m.		Limite Término Municipal
			Carretera Principal
			Carretera Secundaria
			Barranco
			Limite Parque Nacional

Fuente: MINISTERIO DE OBRAS PUBLICAS Y URBANISMO - INSTITUTO GEOGRAFICO Y CATASTRAL - INSTITUTO CANARIO DE ESTADISTICA



especial encanto de la arquitectura tradicional de la isla, mercediendo por ello el interés de una visita cultural. Es el caso de Tamargada, Tazo, Chipude, etc.

En la capital municipal podemos contemplar su iglesia parroquial, dedicada a San Juan Bautista, terminada a principios de siglo, tras los diversos accidentes que impidieron su culminación.

En Tazo es importante la citada ermita de Santa Lucía y, en Chipude, su iglesia parroquial dedicada a Nuestra Señora de Candelaria, con indiscutidos parecidos con el convento de Telde.

ECONOMIA

La base fundamental de la economía del municipio es la agricultura, en la que se dedican menores superficies a los cultivos de secano que a los de regadío.

En las primeras, la mayor extensión se consagra a los viñedos, a los que siguen los frutales y cereales, con presencia de legumbres, papas y hortalizas.

Por su parte, son los cereales los que más terreno tienen en las zonas de regadío, siendo igualmente importantes los de las papas y plataneras, seguidos de los dedicados a hortalizas y legumbres.

La pesca, otra actividad de peso en la economía municipal, se centra sobre todo en torno a La Rajita, aunque ha ido retrocediendo a partir de los años setenta de este siglo.

La población activa municipal se dedica primordialmente al sector primario, especialmente al subsector Agrícola. Luego es el sector secundario el que más ocupación ofrece y, finalmente, el terciario, donde Construcción absorbe más mano de obra.

ASPECTOS GEOGRAFICOS

El municipio gomero de mayor superficie se extiende desde las costas de barlovento a las de sotavento. Así, por el sector septentrional, la linde hacia el este, con Agulo, parte desde la Punta Sardina, hasta el Cabezo del Pajarito, en el centro de la Isla, donde asimismo tiene un corto encuentro con Hermigua. Continúa hacia el sur, dicha divisoria, ahora con Alajeró, bajando desde Garajonay (1.487 metros) hasta la playa de La Rajita. Por el oeste aparece Valle Gran Rey, entre la playa de Vueltas y la Punta de la Cueva, y dejando hacia el interior un estrecho panfilo. La extrema línea costera así dibujada, se muestra fuertemente acantilada, presentándose algunas playas en la desembocadura de los barrancos.

Se reúnen en este amplio espacio, la totalidad de los episodios de actividad volcánica que han formado la Isla, con una gran variedad litológica. Así, en el área norteña, aparecen los materiales que forman el Complejo Basal (basamento geológico insular). Relacionado con él, se encuentra la llamada Serie Traquifonolítica, materiales silíceos, que se hallan en la vertiente oriental de la cuenca de Vallehermoso.

Los Basaltos Antiguos ocupan el noroeste y oeste, aflorando además en el sur del municipio; mientras que hacia el noroeste también aparecen aglomerados volcánicos, que deben corresponderse con una fase de volcanismo explosivo.

Los Basaltos Sub-recientes se localizan, fundamentalmente, en el centro y sur del término. Especial interés merecen las intrusiones de carácter ácido, y que la erosión ha puesto al descubierto. Tienen este origen el Roque Cano, sobre Vallehermoso, los espectaculares acantilados labrados en el domo de Los Órganos, y el singular domo de la Fortaleza de Chipude.

Estas desigualdades del roqueado tienen su reflejo en las formas y disposición del relieve. De esta manera, las características del Complejo Basal han favorecido el vaciado de la extensa cuenca de Vallehermoso (34,2 kilómetros cuadrados), la mayor de La Gomera. Ello ha propiciado la construcción de presas, caso de La Encantadora. Paralelo a esta cuenca, queda el barranco de Los Zarzales, donde se encuentran los bellos caseríos de Tamargada y Simancas. Al oeste, dos valles de amplia planta cuadrangular y corto recorrido, como son Tazo y Alojera. Hacia el suroeste de la meseta central, y presididos por la impresionante Fortaleza de Chipude, en un área menos abarrancada, se sitúan una serie de caseríos: El Cercado, Chipude, La Dehesa....

En el sector meridional, los barrancos dejan interfluvios, relativamente anchos, que constituyen lomos o lomadas. El de Erques, que en su tramo final pasa a llamarse de La Rajita, es uno de los cauces más largos de esta vertiente.

La particular disposición del municipio permite ofrecer unas variadas características climáticas. Desde las zonas bajas de barlovento, con escasos aportes hídricos, a las superiores, con plena influencia del húmedo aliso; hasta la vertiente de

sotavento, donde, ya rebasada cierta altitud, y a medida que se desciende, la aridez es la nota dominante. De esta forma, y al margen de las áreas cultivadas, mientras que en el sector sur predominan comunidades vegetales de marcado carácter xerófilo (tabaibas y cardones), por el norte las sabinas tienen amplia presencia, dejando paso a las extensas superficies de monteverde. Crecen aquí también áreas de pinar de repoblación. Además, los palmerales son parte destacada.

VISITAS DE INTERES NATURAL

El Parque Nacional de Garajonay cuenta con una amplia superficie dentro del municipio, pudiendo desarrollarse un par de itinerarios, que permiten contemplar enclaves de laurisilva muy bien conservada y otras extensiones de repoblación (eucalipto, pino), hoy en trance de sustitución. Se incluye el Centro Recreativo de Laguna Grande.

El Barranco de la Rajita y el Roque de la Fortaleza constituyen un espacio natural compartido con el vecino Alajeró. El impresionante cúmulo de la Fortaleza de Chipude, que une a sus valores geomorfológicos y botánicos, la existencia de un vaciamento abogon, destaca en medio de un espacio de gran interés natural.

Al oeste, parte del espacio natural de Valle Gran Rey, que incluye el barranco de Argava.

Los Órganos, en la costa, El Roque Cano y el Roque Blanco, constituyen tres espacios protegidos, en los que destaca su singularidad geomorfológica.

El espacio natural del acantilado de Lomo del Carretón, con desnives de hasta 300 metros, y una destacada vegetación rupícola.

Asimismo, destacan otros espacios de interés: Los Chorros de Epina; palmerales, como el de Tazo; el barranco de Vallehermoso, y la presa de La Encantadora.

CULTURA POPULAR

Aunque producida en diversos lugares de la isla, reconocida fama tiene la miel de palma de Tazo y Alojera. Tradición de vestigios ancestrales, consiste en extraer el guarapo de las palmeras, siguiendo un laborioso y delicado proceso, obteniéndose luego la sabrosa miel.

En El Cercado, y de la mano de *olleras* como Guadalupe Niebla, y continuando su labor artesanal, se siguen modelando berneales, braseros, tientos, carabucos, bandejas.... Otros productos artesanales son la cestería, el trabajo de la madera, de rista y de palma, la muñequería, los tejidos de telar tradicional....

Fiestas a destacar son las de San Juan (24 de junio), en Vallehermoso, con grandes hogueras en la noche de su víspera; Ntra. Sra. del Carmen (16 de julio), tiene carácter lustral, bajando la imagen de la Virgen desde el barrio de Irugeo.

FESTIVIDADES LOCALES

El 24 de junio: San Juan; y el 23 de julio: Ntra. Sra. del Carmen.

Vallehermoso

LA GOMERA



DATOS GEOGRAFICOS:

Superficie: 109,31 kilómetros cuadrados.


29,56% de la isla de La Gomera.

Altitud: 230 metros (capital municipal). 1.150 metros (Igualeiro).- 100 metros (La Rajita).

Distancia por carretera: 41 kilómetros a San Sebastián.


EVOLUCION DEMOGRAFICA:

1900	1930	1950	1970	1981	1986	1991
5.027	6.239	7.720	4.748	4.516	3.271	2.604



SERVICIOS MUNICIPALES

Ayuntamiento (Centralita) ..	80.00,00 / 80.00,75
Policía Local	80.00,00
Protección Civil	80.00,00
Cruz Roja	
Casa de Socorro	80.11,86
Servicio Municipal de Aguas	80.00,00
Alumbrado Público	80.00,00
Consejo Municipal de Cultura	80.00,00
Servicio Municipal de Limpieza	80.00,00
Parques y Jardines	80.00,00
Piscina Municipal	80.00,00
Cementerio Municipal	80.00,00
Pabellón de Deportes	80.00,00



GOBIERNO DE CANARIAS
CONSEJERIA
DE POLITICA TERRITORIAL



MUNICIPIOS CANARIOS



GRAN CANARIA

Canarias7

GRAN CANARIA



Agate

GRAN CANARIA

«**L**agate. Situada al Oeste de la isla en el camino que, desde la cabeza del partido, conduce a la cumbre de Artenara, a la margen izquierda de un barranco que desciende de dicha cumbre; goza de cielo alegre, buena ventilación y saludable clima. (...) Hay una escuela de instrucción primaria elemental, dotada con fondos del común (...) y una iglesia bajo la advocación de Nuestra Señora de las Nieves, edificio pequeño pero muy aseado; la sirve un cura beneficiado de real provisión; el cementerio fue construido en el año 1813...»

(Descripción de Madro, 1845-1850)

RESUMEN HISTORICO

Desde antes de la conquista, existía en este lugar una población de relativa importancia. Así se puede deducir de los yacimientos arqueológicos de la zona; citemos, por ejemplo, la necrópolis del Malpaís y las cuevas de Vivizque, en el Valle, las estructuras habitacionales del barranco del Juncal, el recinto ceremonial de El Cantil o los enterramientos del Risco Partido.

Por el puerto natural de Las Nieves entran los conquistadores, construyendo Pedro de Vera, a finales del siglo XVI, un fuerte que le serviría de base de operaciones al Gobernador Fernández de Lugo. Traía éste consigo la devoción a la Virgen de Las Nieves, que dio nombre al lugar, cuya imagen le acompañó en su empresa conquistadora de las islas de San Miguel de La Palma y Tenerife. Desde aquí salió la expedición que cautivó en unas cuevas al guanarame de Gáldar con algunos de sus hombres y mujeres principales.

Esta zona corresponde a Antón Cerezo en el repartimiento de tierras. Los nuevos pobladores ocuparon la margen derecha para su asentamiento, dejando la izquierda para labores agrícolas, muy feraces gracias a la bondad del clima.

Se constituye así Agate en uno de los puntos más destacados en la historia de Gran Canaria.

VISITAS DE INTERES CULTURAL

Sin duda, la visita de mayor interés la constituye la ermita de Nuestra Señora de Las Nieves, levantada en el Puerto de su nombre; es una bella muestra de la arquitectura isleña del siglo XVI, declarada Monumento Histórico-Artístico. En ella se venera una hermosa tabla flamenga, traída por su patrono Antón Cerezo en los albores de dicha centuria, original de Joos Van Albre.

Aunque sometida a las tristes consecuencias del abandono, es de interés la llamada Casa Fuerte o Roma, levantada en tiempos de la conquista y en la que, según Millares Torres, se retuvo al Guanarame de Gáldar antes de ser enviado a los Reyes Católicos.

Es también de interés la iglesia de La Concepción, erigida según los planos de José Antonio López Echegarreta en el siglo XIX, tras el incendio que aisló la primitiva edificación. También la ermita de San Sebastián, obra característica de la arquitectura insular.

ECONOMIA

La economía del municipio ha estado basada desde la época de la conquista, en la agricultura. La excelencia de su clima ha ayudado de siempre



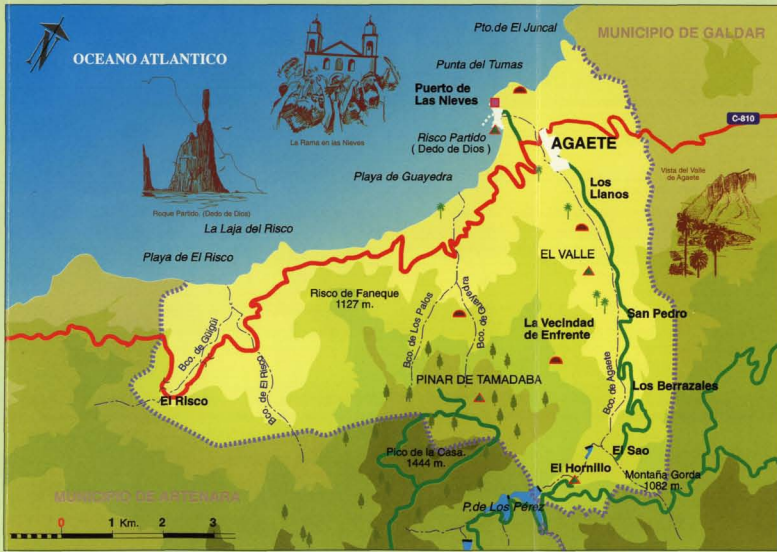
a ello, aunque la actual escasez de agua ha restado preponderancia a este sector.

Predomina fundamentalmente la pequeña propiedad y los terrenos de secano, en los que se mantienen los cultivos tradicionales y la escasa ganadería del municipio.

Las mejores tierras, localizadas en Las Moriscas y en el Valle, se dedican a los cultivos de regadío, entre los que destacan tomates, plátanos, papayas, aguacates, etcétera. así como los viveros de flores y los productos hortícolas.


En el pasado también fue importante la actividad pesquera, centrada en el Puerto de Las Nieves; en la actualidad es muy restringida, dedicándose al consumo local.

Pero sí va cobrando especial relieve el turismo; diariamente arriban visitantes que acuden a contemplar las bellezas locales; son ellas también, junto al clima, las que han atraído a muchos habitantes de la isla que han levantado aquí sus residencias de descanso, especialmente en el Valle y en el Puerto de Las Nieves.



AGAETE		NIVELES		LEYENDA	
San Pedro	Capital de Municipio	0 - 350 m.			Limite Término Municipal
EL VALLE	Entidad de Población	350 - 700 m.			Carretera Nacional
	Lugar de Interés: Natural	700 - 1050 m.			Carretera Comarcal
	Arqueológico	1050 - 1400 m.			Barranco
	Histórico-Artístico	1400 - 1750 m.			Presas
					Tunel / Puente

Fuertes: MINISTERIO DE OBRAS PUBLICAS Y URBANISMO - INSTITUTO GEOGRAFICO Y CATASTRAL - INSTITUTO CANARIO DE ESTADISTICA



ASPECTOS GEOGRAFICOS

Abierto al oeste de la isla, queda limitado al norte y este con Gáldar, y al sur y oeste con Artenara. A pesar de su reducida superficie, su topografía es en general muy abrupta, en la que destacan tres cuencas principales: El Risco, Guayedra y Agate. Va a ser a lo largo de este último barranco, en sus cotas inferiores, donde se asienten los principales núcleos de población.

Se encuentra este municipio en el límite entre los dos sectores geológicos más reciente y más antiguo de la isla. Junto a materiales lúvicos que se remontan a las primeras fases constructivas de la isla, hace 14,5 millones de años, se presentan erupciones volcánicas puntuales, de escasos miles de años. Emisiones que dieron lugar incluso a la ocupación del lecho del barranco, llegando al mar.

Con todo, es el modelado erosivo el que ha marcado decididamente el relieve, arrasando a lo largo de millones de años a un amplio edificio insular que se extendería hacia el oeste de la actual isla. Los grandes acantilados y los testigos, como el emblemático Roque Partido (Dedo de Dios), son muestra de ello.

La situación de relativa marginalidad, con respecto al aliso, determina en buena medida la irregularidad y escasez de las precipitaciones. En Agate se sitúan en torno a los 200 mm. Sin embargo, las precipitaciones de las zonas cumbres (Tamadaba 698,2 mm.) junto con las fuertes pendientes y la escasa infiltración, determinan que no sea difícil ver correrlos barrancos.

Precisamente en las cumbres, Tamadaba, se localiza uno de los pinares de mayor variedad florística a nivel insular. Colgados de los riscos, aprovechando condiciones óptimas de humedad, se hallan incluso especies propias del monteverde. Aunque, por lo general, la mayor parte del término está cubierto por una vegetación de sustitución, de tabaibo y cardonalles. Contados y disper-

Los palmerales, terminan de definir el paisaje vegetal.

VISITAS DE INTERES NATURAL

Desde el Puerto de las Nieves se tiene una amplia perspectiva de la acantilada costa oeste de Gran Canaria, en la que destaca la singular presencia del Roque Partido. Algunas playas de cañales y arena negra, se presentan en contados puntos del litoral: Guayedra, Faneque, El Risco,...

En realidad, todo este sector se encuentra incluido dentro del Parque Natural de Tamadaba. El pinar de este nombre, se considera el de mayor variedad florística a nivel insular. Los inaccesibles acantilados son ricos en endemismos vegetales. Dentro de esta masa boscosa, el impresionante farallón del Roque Faneque, con sus más de 1.000 metros de altitud, cae casi verticalmente sobre el mar.

En Tamadaba se halla un área recreativa y de acampada (para pernoctar es necesario solicitar permiso de la Viceconsejería de Medio Ambiente).

Delimitado en sus margenes izquierda por impresionantes cantiles, El Valle, nombre dado al barranco de Agaete, reúne las mejores áreas de cultivo. Dentro de él se localiza el manantial de Los Berrazales.



El Huerto de las Flores, en pleno casco de la villa, acoge interesantes y curiosos elementos botánicos.

CULTURA POPULAR

La Rama, pervivencia de antiguos ritos indígenas, es el principal acontecimiento festivo del municipio. Los aborígenes canarios, en épocas de sequía, pedían el agua a los cielos, bajando desde las cumbres portando ramas de árboles, e iban danzando hasta la orilla del mar, golpeando las aguas con sus ramas. Aunque algunos duden de la pervivencia de estos ritos, lo cierto es que el 28 de Junio en El Valle y el 4 de Agosto en la villa de Agaete, para San Pedro y Las Nieves, respectivamente, se baila la rama al son de las bandas de música. Elemento destacado lo constituyen los pagagüevos, de no muy lejana introducción, y que representan algunos personajes del pueblo.

El trabajo del latón y la cestería, junto con las actividades propias del mundo de la mar, conforma parte de la artesanía local.

Los pescados, y más concretamente el caldo de pescado, es uno de los platos más destacados de la gastronomía de Agaete.

FESTIVIDADES LOCALES

28 de Junio, San Pedro y 5 de Agosto Ntra. Sra. de las Nieves.

Agaete

GRAN CANARIA



DATOS GEOGRAFICOS:

Superficie: 45,49 kilómetros cuadrados.
2,92% de la isla de Gran Canaria.
Altitud: 43 metros la capital del municipio.
5 metros (Puerto de Las Nieves) - 750 metros (El Hornillo).
Distancia por carretera: 32 kilómetros desde Las Palmas de Gran Canaria.



EVOLUCION DEMOGRAFICA:

1900	1930	1950	1970	1981	1986	1991
2.835	4.208	4.366	4.414	4.427	5.088	4.777

SERVICIOS MUNICIPALES

Ayuntamiento (Centralita) ..	89.80.02 / 55.42.85
Policía Local	89.93.48
Protección Civil	55.42.86
Casa de Socorro	89.84.51 / 89.85.75
Alumbrado p'blico	55.42.85
Consejo Municipal de Cultura	55.42.85
Servicio Municipal de Limpieza	55.42.85
Parques y Jardines	55.42.85
Biblioteca Municipal	
Cementerio Municipal	



Vía: Ayuntamiento de Agaete, Calle: Calle de la Libertad, 11, 35101 Agaete, Gran Canaria, España.

Agüimes

GRAN CANARIA

«La villa de Agüimes, cámara obispal, se encuentra en una aliphanicie, de suave pendiente, al sudeste de la isla de Gran Canaria.

El obispo don Fernando Vázquez de Arce, en 1516, habla de su antigüedad con las siguientes frases: *Por ser la villa en tiempo de canarios muy antigua población e tanto que no avía memoria del principio de la fundación della e más antigua que la dicha ciudad de las palmas.*

Igualmente la recuerda, el mismo año, Enrique Yáñez, cuando escribe, que el *dicho lugar era aldea de la ciudad de Telde, donde residía el Rey de dicha isla.*

La villa, en verdad, fue en tiempo de los canarios y también después, como la capital de todo aquel lugar y heredamiento con el nombre de Agüimes, del que hablan los Reyes Católicos en 1491.

(Santiago Cazorla León, *Agüimes real señorío de los obispos de Canarias, 1984*).

RESUMEN HISTÓRICO

Inmediatamente después de la conquista de la isla de Gran Canaria, nace el núcleo fundacional de la Villa de Agüimes en torno a la plaza de San Sebastián. Este territorio era bastante apetecible, entre otros motivos, por todos sus puertos y pesquerías, por sus prados, viñas y cañaverales; por sus dehesas y ejidos; por sus pastos, molinos y aguas estantes, manantes y corrientes, como se describe en la carta merced de 1491.

Una de las datas más importantes en el reparto de la isla, fue la de Agüimes, concedida al Obispo del Rubicón, don Juan de Frías, por su aporte



tación económica a la conquista. La concesión tenía los valores añadidos de su cercanía a Telde y a la capital insular.

Este señorío era territorial y jurisdiccional, en el que el dueño absoluto era el obispo. Esta situación fue causa de múltiples polémicas y pleitos, entre los que destaca el que dio origen al sonado morín de Agüimes, que tuvo en jaque varios días a las autoridades civiles, militares y religiosas de la capital en el siglo XVIII.

El señorío fue abolido con las Cortes de Cádiz de 1812, cuando ocupaba la sede episcopal Monseñor Verdugo.

VISITAS DE INTERÉS CULTURAL

Figura en primer lugar el templo parroquial de San Sebastián. En su conjunto y dentro de las líneas austeras del estilo, la obra es sencillamente monumental y sorprendente por su pureza estilística, por su excelsa magnitud y por su empaque solemne. Es uno de los templos mejor logrados del neoclasicismo canario. Su construcción, que sustituyó a una edificación primitiva, duró 144 años. En su interior se conservan importantes obras de arte, entre las que destacan las imágenes realizadas por Luján Pérez, la lámpara mayor de la nave central y el sagrario de Lorenzo de Campos.

Temisas es un pago de Agüimes digno de ser visitado para admirar una importante muestra de nuestra arquitectura doméstica popular. Finalmente, en los límites con el municipio de Santa Lucía, el Barranco de Balos con petroglifos e inscripciones aborígenes.



ECONOMÍA

La principal actividad económica del municipio es la agricultura, aunque de toda la superficie municipal las tierras cultivadas sólo ocupan un escaso 30%. Los terrenos de secano cosechan trigo y cebada, mientras que los de regadío, dentro de una mayor variedad, se destinan a flores, hortalizas, cítricos, olivos y cultivos forrajeros.

Dentro de las hortalizas, destacan por su importancia tomates, pimientos y zanahorias.

La estructura agraria se caracteriza por la preponderancia de las pequeñas explotaciones, el dominio de la propiedad en el régimen de tenencia de la tierra dominante y por la gran parcelación de las propiedades.

Finalmente, existe una incipiente actividad industrial en lo que constituye el Polígono Industrial de Arinaga.

ASPECTOS GEOGRÁFICOS

Situado en el este grancañario, el espacio municipal queda delimitado por el norte con el barranco de Guayadeque, en su límite con Ingenio, por el sur el barranco de Balos, con Sta. Lucía, y en la zona cumbre del oeste, apenas toca con el término de Valsequillo.

Este irregular triángulo, abierto al mar por el este, descendiendo desde las cumbres centrales de la isla, empujado por barrancos que han desalojado materiales que se acumulan en la amplia llanura costera, la cual contrasta con la accidentada topografía interior. Es aquí donde tiende a asentarse la población en los últimos años.

Este modelado erosivo, producto de otras condiciones climáticas, ha creado cauces tan impresionantes como el de Guayadeque, abiertas cabezales como la caldera de Temisas, e incluso ha dejado aislados roques como el de Aguayro.

La amplia plataforma litoral, se ve interrumpida por varios edificios volcánicos posteriores. Estos centros de emisión, modificaron incluso la línea de costa, caso del más importante de ellos, la Montaña de Arinaga.

La aridez es la nota dominante del clima, con las lógicas modificaciones derivadas de la altitud, siendo un elemento destacado la presencia, casi constante, de los vientos de componente Noroeste, que aquí ofrecen un campo ideal para su aprovechamiento. Precisamente este viento ha dado lugar a la acumulación de grandes masas de arena, hoy en buena parte fosilizadas, en donde crecen interesantes comunidades de plantas. En general, en el área costera, se encuentra una vegetación de sustitución, bastante alterada, con amplias extensiones dedicadas a la agricultura comercial y de exportación. Palmeras, olivos y tuneras suponen el paisaje vegetal de amplios sectores.

VISITAS DE INTERÉS NATURAL

El barranco de Guayadeque (Parque Natural), une a su valor arqueológico, el interés de su fauna así como de los endemismos vegetales.

El Paraje Natural de Arinaga reúne valores geomorfológicos, botánicos y faunísticos. Acoje escasísimos endemismos vegetales, como la pifa de mar (*Attractylis preauxiana*), el chaparro (*Convolvulus caput-medusae*), etc.

Temisas es otro Paraje Natural protegido, que une a sus valores paisajísticos, etnográficos y arqueológicos, los naturales. Palmeras y olivos se mezclan entre las construcciones, y en sus ricos crecen especies tan raras como el tomatero silvestre (*Solanum liliifolium*).

La Montaña de Agüimes y el Roque de Aguayro, son otros dos espacios naturales destacados del municipio.

CULTURA POPULAR

La *Trata del gofio y del agua*, dentro de los actos de la fiesta de Ntra. Sra. del Rosario, pretenden recordar la costumbre de ir a los molinos de agua, a dos kilómetros del pueblo, unos de los pocos que siguen funcionando en la isla, para llevar el millo a moler y traer el gofio. Allí, y a lo largo del camino, se *reparte gofio* entre todos los asistentes, y se echan unos macanazos de ron, mientras una banda de música invita al baile. Conforme se llega al casco urbano, de las casas caen baldes de agua y rociadas de manguera, con lo que se forma una singular *pella humana*.

Otra manifestación popular es el Auto de los Reyes Magos, que en la víspera del 6 de Enero, ponen en escena un amplio equipo de personas de la localidad.



Reconocida fama tiene en la isla el pan de Agüimes, que con unas aceitunas de Temisas constituyen el mejor envesque.

FESTIVIDADES LOCALES

20 de enero, San Sebastián y 8 de Septiembre, Ntra. Sra. del Pino.



Agüimes

GRAN CANARIA



DATOS GEOGRAFICOS:

Superficie: 79,29 kilómetros cuadrados.
5,08% de la isla de Gran Canaria.
Altitud: 275 metros (capital municipal) 650 metros (Temisas) - 25 metros (Arinaga).
Distancia por carretera: 29 kilómetros a Las Palmas de Gran Canaria.

EVOLUCION DEMOGRAFICA:


1900	1930	1950	1970	1981	1986	1991
2.819	4.031	7.875	12.047	13.632	14.541	15.986

SERVICIOS MUNICIPALES

Ayuntamiento (Centralita)	78.41.51 / 78.12.08 / 78.12.51 / 78.41.00
Policía Local	78.31.00
Protección Civil	78.45.25
Cruz Roja	18.22.22
Casa de Socorro	78.10.66
Servicio Municipal de Aguas	78.07.07
Alumbrado público	78.41.00
Consejo Municipal de Cultura	78.41.51
Servicio Municipal de Limpieza	78.41.51
Información al Consumidor	78.41.51
Mercado Municipal	78.41.51
Parques y Jardines	78.41.51
Talleres Municipales	78.27.70 / 79.83.74
Albergue Municipal	18.05.34
Biblioteca Municipal	
Cementerio Municipal (Iglesia)	78.18.46
Pabellón de Deportes	
Centro de Servicios Sociales	78.45.82



FOTOGRAFIA: JUAN CARLOS GARCIA / AGENCIA CANARIA DE TURISMO
 FOTOGRAFIA: JUAN CARLOS GARCIA / AGENCIA CANARIA DE TURISMO
 FOTOGRAFIA: JUAN CARLOS GARCIA / AGENCIA CANARIA DE TURISMO



gran cuenca determina que no sea extraño ver correr los barrancos. El valle es asimismo donde se concentran las explotaciones agrarias y buena parte de la población.

Rodeándolo aparecen los macizos de Altavista al noroeste, de Inagua al este y Güigüi al suroeste. Ya en el sector meridional del municipio se localizan los barrancos de Tasartico y Tasaite, separados por unas altas cresterías.

La climatología va a estar marcada por la aridez, con escasas e irregulares precipitaciones y una fuerte insolación. Característica peculiar supone el soplo casi constante del alisio en las zonas bajas, en los meses de primavera y verano. La vegetación, por tanto, va a presentar un predominio de las especies xerófilas (tabaibal-cardonal). Tabaibales, en la desembocadura del barranco de La Aldea, notables grupos de palmeras, solitarias ejemplares de sabinas y cedros, colgados de los riscos y el pinar de las zonas altas, terminan de definir el paisaje vegetal.

VISITAS DE INTERES NATURAL

Con la única excepción del Valle aldeano, el resto del término está catalogado como espacio protegido. Hacia el norte, dentro del espacio natural de Tamadaba, un sector donde se incluyen los espectaculares acantilados del Andén Verde. De enorme valor paisajístico y ecológico.

Al oeste, el parque de Ojeda, Inagua y Pajonales, reúne una importante masa de pinar; enclave de especial interés por su avifauna.

El espacio natural del Macizo del Suroeste, reúne dentro de la zona más agreste y aislada de la isla, destacados valores geomorfológicos, botánicos, faunísticos y arqueológicos.

CULTURA POPULAR

La herencia aborigen se patentiza en La Aldea con las celebraciones de La Rama y El Charco. El 9 de septiembre tiene lugar la Bajada de La Rama.

Fiesta que es continuación y deformación del rito indígena, imploratorio del agua de lluvia.

A las 5 de la tarde, del 11 de septiembre, sueña el volador y todos y todas se botan al Charco existente en la desembocadura del barranco de La Aldea. Aparte del remojón, hay que pescar las lisas que nadan en él, pero, eso sí, sin redes. Herencia de la costumbre aborigen de pescar en los charcos costeros, a base de embarbascar, es decir, aturdir a los peces con la *leche* (látex) de tabaibas y cardones. Tampoco se descarta su relación con los baños rituales y purificadores, que en determinadas ocasiones, practicaban hombres y mujeres, al igual que otras comunidades herberas norteafricanas. Una prohibición episcopal de 1776, de bañarse "casi desnudos", determinaría el que se siguiera haciéndose, pero vestidos. Todos estos actos, a los que se suma, entre otros, una romería, el día 10, forman hoy parte de la festividad de San Nicolás.

Rico es el acervo folklórico aldeano, del que se han realizado interesantes recopilaciones. Forma parte del mismo el peculiar *Rancho de Animas*. La Aldea contó en su tiempo con una afamada destilería de ron, hoy desaparecida. Uno de sus productos más apreciados es el queso.

Entre las labores artesanales se contaba con la fabricación de cencerros.

FESTIVIDADES LOCALES

10 de septiembre, San Nicolás de Tolentino y 11 de septiembre, Fiesta del Charco.

La Aldea de San Nicolás de Tolentino

GRAN CANARIA



DATOS GEOGRAFICOS:

Superficie: 123,58 kilómetros cuadrados.

7,92% de la isla de Gran Canaria.

Altitud: 33 metros (capital municipal) 450 metros (Tasarte) - 12 metros (Las Marciegas).

Distancia por carretera: 70,9 kilómetros a Las Palmas de Gran Canaria.

EVOLUCION DEMOGRAFICA:

1900	1930	1950	1970	1981	1986	1991
1.860	3.351	5.440	7.477	7.458	7.726	7.311



SERVICIOS MUNICIPALES

Ayuntamiento (Centralita).....	89.23.05 / 06 / 07
Policía Local.....	89.00.64
Protección Civil.....	89.11.84
Cruz Roja.....	89.09.05
Casa de Socorro.....	89.00.06 / 89.04.00
Servicio Municipal de Aguas.....	89.00.64
Unelco.....	89.01.55
Alumbrado Público.....	89.00.64
Consejo Municipal de Cultura.....	89.11.84 / 89.23.05
Servicio Municipal de Limpieza.....	89.23.05
Información al Consumidor.....	89.23.05
Matadero Municipal.....	89.23.05
Parques y Jardines.....	89.23.05
Biblioteca Municipal.....	
Cementerio Municipal.....	89.23.05 / 06 / 07
Pabellón de Deportes.....	



Artenara

GRAN CANARIA

«El terreno escabroso en demasía, como hemos dicho, presenta sin embargo algunos vallecitos y mesetas de tierra arenosa y arcillosa en que se dan diferentes especies de semillas y plantas; el carácter emprendedor e industrial de sus habitantes ha sabido sacar un partido que no podía esperarse aun en los parajes más difíciles; espanta a primera vista y excita la mayor admiración el ver trabajar en algunos trozos en donde apenas se concibe cómo pueden sostenerse las bestias y los hombres. (...) Aunque carece de ríos, corren muchos arroyos que nacen al pie de algunos riscos escarpados, en cuyas cumbres crecen varias especies de árboles silvestres y ricas hierbas de pasto.»

(Madoz, Diccionario Geográfico-Estadístico-Histórico, 1845-1850).

RESUMEN HISTORICO

Los inicios del poblamiento de Artenara son desconocidos. Según la crónica de Bernaldez, coetáneo de la conquista, existían en la isla poblados y aldeas de aborígenes, entre los que menciona a Artenara.

Carecemos de datos de la creación de la parroquia, si bien es cierto que algunos historiadores hablan de que en Acusa existió una primera fundación religiosa, regida por los franciscanos que llegaron a estos parajes procedentes del Noroeste de la isla.

Como municipio independiente nace a partir de

1734, aunque la fecha exacta aún no ha podido determinarse.

Madot nos dice que los productos de su actividad agrícola eran trigo, cebada, centeno, millo, papas, lentejas, arvejas, higos de todas clases, frutas y miel; que su ganadería constaba de ovejas, vacas y cabras y que en su terreno se daba la caza de perdices, conejos, tórtolas y otras aves migratorias provenientes de África. Había en aquellas fechas (siglo XIX) tres molinos harineros y se fabricaban allí tejidos de hilo y lana, así como quesos de cabra. Comerciaaba con todos estos productos, importando vino y aguardientes.


Cuando la conquista, debido al afán evangelizador, el lugar recibió el nombre de San Matías de Artenara, que más tarde denominaría sólo al curato existente, conservando el pueblo el nombre aborigen.

VISITAS DE INTERES CULTURAL

La iglesia parroquial, bajo la advocación de San Matías, patrono, se encuentra en el centro del casco urbano de la capital municipal.


Existen otras ermitas, destacando la de la Virgen de la Cueva excavada en risco, y la de Acusa, dedicada al Santo Cristo.

También es rico el municipio en restos arqueológicos como corresponde a un antiguo asentamiento, destacando los de Acusa y las llamadas Cuevas del Caballero; en los primeros se hallaron numerosos restos humanos trasladados al Museo Canario.



LEYENDA				
ARTEN.	Capital de Municipio		Pinar	
Acusa	Entidad de Población		Presas	
TAMADABA	Lugar de interés:		Barranco	
	Natural			Límite Término Municipal
	Arqueológico			Carretera Nacional
	Historico-Artístico			Carretera Comarcal
				Túnel / Puente

Fuentes: MINISTERIO DE OBRAS PUBLICAS Y URBANISMO - INSTITUTO GEOGRAFICO Y CATASTRAL - INSTITUTO CANARIO DE ESTADISTICA



ECONOMIA

La base económica de Artenara ha sido la agricultura; aún hoy sigue siéndolo. Sin embargo, últimamente se observa un anquilosamiento económico debido, en parte, a la dispersión de la propiedad agrícola, y al absentismo de medianos y grandes propietarios, generando así un régimen indirecto de cultivo.

Basada la actividad agrícola en la papa y el millo, la mayor expansión reciente de estos dos cultivos y de los frutales de regadío nos permite hablar de una cierta especialización en el abastecimiento del mercado interior.

Complementa esta base agrícola el pastoreo de cabras y ovejas, al que hay que sumar un creciente número de cabezas de ganado bovino.

Este pastoreo de cabras junto a la tala abusiva de árboles han sido más perjudiciales que otras actividades típicas del municipio, como son los usos tradicionales del carboneo y de la recogida de leña, resina y pinocha. Es importante la acción de repoblación forestal que se lleva a cabo.

ASPECTOS GEOGRAFICOS

Se sitúa en el oeste de la isla, con su vértice interior en Los Moriscos (1.771 mts.), donde confluyen los municipios de Moya, Valleseco y Tejeda. Le sigue La Aldea, que recorta su salida al mar, mientras que por el norte aparecen Gáldar y Agaete, que termina de definir la corta y accidentada franja costera.

Se halla el municipio dentro del área de la isla donde se localizan los materiales geológicos más antiguos, donde no se han producido erupciones recientes, y en la que frente a los procesos constructivos, ha jugado un papel fundamental la erosión. Aparece así un paisaje caracterizado por amplios barrancos y depresiones, junto con relieves



destacados. Es el caso de la amplia Caldera de Tejeda, la mayor cuenca de la isla, en cuya margen derecha se encuentra la capital municipal. Un caserío, junto con otros, donde las cuevas artificiales, suponen parte destacada del hábitat.

Destacan así mismo otros accidentes, caso de los macizos de Altavista, Tamadaba, o la espectacular Mesa de Acusa, espacio éste último, en el que los caseríos y bancales actuales conviven con innumerables y espectaculares restos arqueológicos.

Ya en el sector costero, la Punta de las Arenas, al pie de los impresionantes acantilados del Andén Verde, presenta una playa levantada, con presencia de arenas fósiles, y de un alto valor natural.

Las condiciones climáticas de Artenara se ven afectadas por su situación en el conjunto insular, con unos inviernos con temperaturas relativamente bajas y un verano seco y soleado. Las precipitaciones suelen ser torrenciales, mientras que la humedad mantiene unos índices bajos. Se plantean las lógicas diferencias, reflejadas en la vegetación que va desde las masas de pinar de Tamadaba, a las comunidades de plantas halófilas y psamófilas de la costa.

VISITAS DE INTERES NATURAL

Prácticamente todo el municipio se encuentra incluido dentro del que se ha llamado Parque Natural de Tamadaba, aunque no sólo sea el pinar de este nombre el único elemento a destacar. Esta área boscosa presenta una gran diversidad florística. Se incluyen además otros espacios, caso de la margen derecha de la Cueva de Tejeda, de la que desde el Mirador de la Silla en Artenara, se obtiene una excelente perspectiva.

La amplia Mesa de Acusa, es un espacio de gran valor paisajístico y geomorfológico, donde se encuentra un espectacular yacimiento arqueológico. La Punta de Las Arenas resalta en un área de grandes acantilados (Andén Verde), bajo la Montaña de Tirna, y donde se conserva un relieve fósil, con una amplia extensión de arenas claras de origen orgánico marino. De alto valor científico en general.

CULTURA POPULAR

El aislamiento y el mantenimiento de las actividades económicas seculares, agricultura y ganadería, ha permitido el mantenimiento de unas formas de vida tradicionales hasta fechas muy cercanas. Sin duda, las cuevas labradas, que suponen en numerosas ocasiones, las más confortables viviendas (cálidas en invierno y frescas en verano), representan un elemento original y representativo.

Entre las actividades artesanales se encuentran la fabricación de escobas, el trabajo de la lana y hasta la obtención del aceite de almendra.

En la Fiesta de la Virgen de la Cuevita, en Artenara (penúltimo domingo de Agosto), se trae la imagen desde una ermita excavada en la roca, hasta el casco del pueblo, a unos 400 mts. de distancia, siendo acompañada por rondallas y banda de música. Permanece en el templo parroquial una semana, hasta que retorna el domingo siguiente en una procesión nocturna, con antorchas y hogueras, a su santuario habitual.

FESTIVIDADES LOCALES

24 de Febrero, San Matías y 24 de Junio, San Juan Bautista.

Artenara GRAN CANARIA



DATOS GEOGRAFICOS:

Superficie: 33,00 kilómetros cuadrados.

4,27% de la isla de Gran Canaria.

Altitud: 1.270 metros (capital municipal).- 1.240 metros (Coruña).- 1.200 metros (Guardaya).

Distancia por carretera: A 50 kilómetros de Las Palmas de Gran Canaria.

EVOLUCION DEMOGRAFICA:

1900	1930	1950	1970	1981	1986	1991
1.112	1.147	1.890	1.209	930	1.120	1.057



SERVICIOS MUNICIPALES

Ayuntamiento (Centralita) ..	65.82.99 / 65.81.17
Policía Municipal.....	65.81.17
Servicio Municipal de Aguas	65.81.17
Alumbrado Público.....	65.81.17
Servicio Municipal de Limpieza.....	65.81.17

Información al Consumidor	65.81.17
Parques y Jardines	65.81.17
Biblioteca Municipal	65.81.17
Piscina Municipal	65.81.17
Cementerio Municipal.....	65.81.17
Pabellón de Deportes	65.81.17



Arucas

GRAN CANARIA

«El terreno es en general montuoso y cubierto por las cimas de los cerros de espesos bosques de pinos y otros árboles silvestres, de yerbas de pasto y de muchas plantas aromáticas y medicinales; (...) comprende también una gran vega, en la que con el auxilio que le proporcionan las aguas de los arroyos que descienden desde lo alto de los cerros que la rodean y los manantiales que brotan al pie de la cordillera, se cultiva multitud de fanegas de tierra que son a propósito para todo género de simientes y plantíos; los frutales dulces y agrios crecen con lozanía y dan exquisitas frutas, y también prospera el viñedo (...). El correo se recibe de la ciudad de Las Palmas por medio de veredero.»

(Madoz, Diccionario Geográfico-Estadístico-Histórico, 1845-1850).

RESUMEN HISTORICO

Muy pocas noticias se tienen del período pre-hispánico de Arucas; los pocos yacimientos arqueológicos existentes no arrojan mucha luz. Se podría situar en 1478 la fecha en que Juan Rejón destruye el poblado aborigen de Aréhuc, dando paso a un rápido proceso de colonización.


Muchos atribuyen a Tomás Rodríguez de Palenzuela la fundación de la actual ciudad, en los primeros años del siglo XVI. Como en el origen de la mayoría de los pueblos isleños, la ciudad se comenzó a gestar a partir del caserío que se fue apañando en torno a la ermita de San Juan Bautista.

En 1572, Pedro Cerón y Ponce de León, máxi-



mo propietario de Arucas, instituye un mayorazgo en la zona que perduró hasta 1859, cuando se vendieron sus propiedades.

Fue elevada su iglesia a la categoría de parroquia, bajo la advocación de San Juan Bautista, en 1628. Y logra Arucas erigirse como municipio, con alcalde y ayuntamiento propios, en 1813. En 1847 obtuvo el título de Villa y el de Ciudad pocos años después, en 1894, merced concedida por



LEYENDA			
ARUCAS Capital de Municipio	NIVELES 0 - 150 m. 150 - 300 m. 300 - 450 m. 450 - 600 m. 600 - 750 m.	Palmeral	Limite Término Municipal
Trapiche Entidad de Población		Presa	Carretera Principal
MTÑA. Lugar de interés: Natural Histórico-Artístico		Barranco	Carretera Secundaria
			Tunnel

Fuentes: MINISTERIO DE OBRAS PUBLICAS Y URBANISMO - INSTITUTO GEOGRAFICO Y CATASTRAL - INSTITUTO CANARIO DE ESTADISTICA

la reina regente María Cristina en mérito al considerable aumento de su población y al progreso de su economía.

VISITAS DE INTERES CULTURAL

El casco de la ciudad de Arucas es digno de ser visitado en su conjunto. En sus angostas y recolletas calles encierra valores históricos y arquitectónicos de interés. Su plaza, de carácter colonial, puede considerarse una muestra de lo que eran las pequeñas ciudades isleñas de hace uno o dos siglos. La preside la soberbia construcción neogótica de la iglesia de San Juan, conocida como la Catedral de Arucas, construida entre 1909 y 1977; en su interior se guarda un considerable tesoro artístico con obras de Cristóbal Hernández de Quintana, pinturas flamencas, piezas escultóricas de procedencia italiana y de la escuela andaluza. Son también hermosas edificaciones la Casa de la Cultura, la Heredad de Aguas de Arucas y Fingas, el Ayuntamiento, ... Todo ello le ha valido su declaración como monumento histórico-artístico.

ECONOMIA

La agricultura ha sido desde siempre la principal riqueza económica de Arucas. A lo largo de los siglos ha ido cambiando los tipos de cultivo, surgiendo siempre laboriosa de las diferentes crisis que la caída de aquéllos le acarrea.

Durante los siglos XVI y XVII predominó la caña de azúcar, instalándose los correspondientes ingenios. Los viñedos fueron el cultivo del siglo XVIII, sucediéndole la cochinilla, el tabaco y nuevamente la caña de azúcar, con esporádicos intentos de implantar otras variedades como el café o el algodón.

Los plátanos, que venían pisando fuerte desde los últimos años del siglo precedente, pasan a ocupar el lugar primordial de la agricultura de Arucas, hasta que entraron también en declive, tras haberse realizado numerosas obras de almacenamiento de agua destinada a su riego.

Actualmente, cobran importancia las actividades de los sectores secundario y terciario.

ASPECTOS GEOGRAFICOS

Situado en la costa norte grancanaria, se extiende hacia el interior, hasta su límite sur con Teror, sobrepasados ya los 600 metros sobre el nivel del mar. Por el este el barranco del Pino, que pasa a denominarse posteriormente de Tenoya, supone su divisoria con Las Palmas de Gran Canaria. En cambio al este, la frontera municipal con Fingas sigue una línea a través del barranco Jiménez, continúa cruzando lomos y cauces, para al llegar al litoral, en Quintanilla, cerrar la salida al mar a este municipio y llevar la linde municipal hasta Moya, en el barranco de Azuaje.

Supone un área muy transformada por la actividad humana, donde los asentamientos urbanos, más o menos dispersos, las parcelas de cultivo, hoy en franco retroceso, y los distintos depósitos para almacenar agua, sobre todo estanques, definen en buena parte el paisaje.



Elemento fundamental en el desarrollo agrario lo constituyó la fértil Vega. Su origen hay que buscarlo en la formación del cono de la montaña de Arucas y sus coladas, que cerraron la salida a los barrancos de Arucas y Travieso, dando lugar a la formación de depósitos sedimentarios. Contemporáneo fue el volcán de Montaña Cardones, en sendas erupciones que ganaron terreno al mar.

Junto a estas emisiones basálticas más recientes (Serie IV), también aparecen otras anteriores (Series II y III), así como importantes relieves residuales, dejados en resalte por la erosión. Aquí encontramos la conocida como cantera azul de Arucas (fonolita), tan utilizada en la construcción.

La suavidad de las temperaturas y unas precipitaciones que aumentan según se asciende, definen asimismo una cubierta vegetal, que se encuentra muy alterada, con predominio de las plantas xerófitas.

VISITAS DE INTERES NATURAL

De obligada referencia es el Mirador de la Montaña de Arucas, aunque ya la vista no sea la misma que hace unas décadas, ante el abandono y la desaparición de tierras cultivadas, en favor de una urbanización poco acorde y respetuosa con el medio. No obstante, hay una amplia panorámica de todo el norte grancañario.

La costa de Arucas, en su sector acantilado, entre Bañaderos y el barranco de Tenoya, posee gran interés geológico, paleontológico y paisajístico, e incluso etnográfico. Puntos claves son la Punta de

Arucas y las salinas de El Puertillo. El Palmeral de Bañaderos, en el cauce medio bajo de este barranco, supone un espacio de valor natural y paisajístico.

En la zona alta, aparece un pequeño sector del Parque Natural de Doramas, así como otras áreas de potencial presencia del monteverde.

CULTURA POPULAR

Buena parte de la actividad artesanal local, deriva de las canteras de fonolita existentes. Una labor ya escasamente desarrollada, donde las máquinas han sustituido al cabuquero, que extraía la piedra, quedando aún el labrante, persona que la talla y da forma.

Actividades artesanales son también los trabajos en metal y alambre y los cuchillos canarios (naifes). Especial importancia tiene la elaboración del ron, a partir de la caña de azúcar.


Bebida destilada desde los años cuarenta, y que cuenta con los antecedentes de unas instalaciones (fábrica azucarera y destilería) establecidas en 1884. Junto a los tradicionales rones, de diferentes características, se ofrecen también variados licores y aguardientes. Sus instalaciones actuales cuentan con un pequeño museo e interesante bodega.

Dentro de las numerosas fiestas, las Sanjuaneiras, en torno al 24 de Junio, donde se celebra una romería y en la noche de la víspera se encienden las tradicionales hogueras.

FESTIVIDADES LOCALES

24 de Junio: San Juan Bautista y 8 de Septiembre: Nuestra Señora del Pino.

Arucas GRAN CANARIA



DATOS GEOGRÁFICOS:

Superficie: 33 kilómetros cuadrados.

2,12% de la isla de Gran Canaria.

Altitud: 240 metros (capital municipal).550 metros (Altabacales).- 10 metros (San Andrés).


Distancia por carretera: A 16,7 kilómetros por la Carretera General del Norte (Tamaraceite) y 12 kilómetros por la Autovía (El Rincón).

EVOLUCION DEMOGRAFICA:

1900	1930	1950	1970	1981	1986	1991
9.367	17.087	25.010	24.030	25.770	26.519	25.986

SERVICIOS MUNICIPALES

Ayuntamiento.....	62.81.00
Policía Local.....	60.40.58 / 60.40.54
Protección Civil.....	62.81.50
Cruz Roja.....	60.18.38
Casa de Socorro.....	60.18.77
Servicio Municipal de Aguas.....	62.81.21
Unelco.....	60.01.61 / 60.03.20
Alumbrado Público.....	62.81.21/22
Consejo Municipal de Cultura.....	62.81.56/58
Servicio Municipal de Limpieza.....	62.81.21
Información al Consumidor.....	62.81.52
Mercado Municipal.....	62.81.33
Parques y Jardines.....	62.81.56/58
Talleres Municipales.....	60.00.51
Biblioteca Municipal.....	60.11.74
Museo Municipal.....	62.81.56/58
Cementerio Municipal.....	62.81.00
Pabellón de Deportes.....	62.81.56/58
Centro de Servicios Sociales.....	62.81.51
Vivienda.....	62.81.55
Obras Públicas y Urbanismo.....	62.81.14



Firgas

GRAN CANARIA

Dicen que me llamaba Afurgad, tierra de bendición y de altura, con inmensos campos que se abrían en flor, regados por frescas y cristalinas aguas que corrían por mi lecho de norte a sur. Afirman que fui bella, honrada y laboriosa. Que el sol me amaba y galanteaba, y que todos los días me daba en besos de oro su primer saludo y su último adiós. En mi cuna se mecieron bellas princesas canarias llegadas de la otra orilla del mar. Abrid esos viejos pergaminos y veréis que no miento, que os digo la verdad. (Agustín Chil, Pregón 1988).

RESUMEN HISTÓRICO

Distribuido en torno a un picacho, Firgas fue un antiguo pago de Arucas. Se le dio a Rodríguez de Palenzuela y Martín de Andueza, entre otros, junto a nacientes y manantiales en 1484. Los aborígenes lo llamaban Afurgad.

Sus pobladores, a la vista de la abundancia de aguas y siguiendo el ejemplo de Pedro de Vera, se dedicaron a la producción de azúcar; se narra la admiración de este personaje ante las impresionantes selvas firguenses.

En los comienzos del siglo XVI, a fin de garan-

tizar la presencia de un sacerdote, se funda una capellanía (1517) y años más tarde, en 1631, los dominicos abren su convento dedicado a San Juan de Ortega; con la oposición del pueblo, éste se cerró en 1836, tras la desamortización de Mendizábal, creándose nueve años más tarde la parroquia, bajo la advocación de San Roque.

La independencia de Arucas no llegó, sin embargo, a Firgas hasta el año 1835, pese a varios intentos fracasados, como el de 1812.

Firgas ha contado de siempre con su recurso más importante, las aguas; hubo un balneario en Azuaje y la explotación y comercialización del agua ha mantenido la vida en el municipio, superando las crisis, tanto las sociales (epidemias de 1846 y 1851) como económicas (cultivos de nopales, plátanos, ...).

VISITAS DE INTERÉS CULTURAL

Aparte de los yacimientos arqueológicos, como los del Hormiguero de Casa Blanca, lo más interesante se encuentra en la iglesia parroquial de San Roque; en ella destaca el artesonado de su nave central, así como las imágenes que conserva: San Cayetano (del siglo XVII), la de San Francisco, en alabastro, datada igual que la ya mencionada; el busto de San Juan de Ortega, antiguo



LEYENDA			
FIRGAS	Capital de Municipio	NIVELES 	Pres. Barranco
Padilla	Entidad de Población		
AZUAJE	Lugar de Interés:	Límite Término Municipal Carretera Principal Carretera Secundaria	
	Natural		
	Histórico-Artístico		

Fuentes: MINISTERIO DE OBRAS PÚBLICAS Y URBANISMO - INSTITUTO GEOGRÁFICO Y CATASTRAL - INSTITUTO CANARIO DE ESTADÍSTICA



titular del convento, del siglo XV; y la Virgen Dolores. Estuvieron también en este terreno, las imágenes del titular, San Roque, y una talla flameca de la Virgen de Candelaria, del siglo XVI. Puede resultar también de interés el edificio de las Casas Consistoriales, levantado en este siglo.

ECONOMÍA

La economía del municipio es fundamentalmente agrícola y ganadera, aparte de la explotación de sus aguas.

Sus cultivos de secano y regadío se reparten casi a medias; en los primeros destacan las plantas forrajeras, a las que siguen las papas y los cereales. En los terrenos de regadío es más variada la producción, destacando principalmente los plátanos, plantas forrajeras, cítricos, árboles frutales variados, papas, hortalizas y cereales.

Pese a ello, el sector agrícola se va reduciendo y se caracteriza por un acusado minifundismo.


Es importante el pastoreo, con antiquísimas dehesas en El Zumacal.

Finalmente, hemos de citar las fuertes inversiones que se realizan para la explotación y comercialización de sus célebres aguas de mesa.

ASPECTOS GEOGRÁFICOS

Constituye un municipio característico de las medianías del norte, de forma rectangular, y el de menor extensión superficial de la isla. Su máxima altitud se encuentra hacia el sur, en el pico de Osorio (968 mts.), donde se unen las linderas con Valleseco y Teror. Hacia el este, tras seguir un pequeño tramo con este último municipio, se encuentra Arucas. La divisoria dibuja una línea irregular, a través de lomos y barrancos, hasta llegar a Quintanilla, para cerrar su salida al mar, llegando hasta el barranco de Azuaje. Este cauce marca su encuentro con Moya, hacia el oeste. Supo-

Firgas GRAN CANARIA



ne un espacio que desciende desde el interior hacia la costa, y en el que se han excavado una serie de cauces, algunos de gran importancia, como el de Azuaje. Sobresalen en el relieve conos volcánicos, como Osorio, La Caldera o la propia montaña de Firgas, a cuyo pie se halla la capital municipal. Estos son precisamente los centros a partir de los cuales se han emitido los materiales volcánicos que constituyen buena parte del término.

La antigua línea de costa bordea los acantilados fósiles, que forman unos morros, con desniveles que llegan a superar los 100 metros.

Su situación, a barlovento del alisio, permite una mayores aportaciones de humedad. Sin embargo, existen unas claras diferencias pluviométricas entre la zona baja y alta del municipio, evidenciadas asimismo en la vegetación. Mientras en el sector superior aún existen exiguas muestras de laurisilva, junto a numerosas especies introducidas, en un espacio totalmente transformado por la actividad humana, en el inferior aparece una cubierta vegetal también alterada, con dominio de las especies xerófilas, e importantes muestras de tabaibal.

VISITAS DE INTERES NATURAL

En la parte alta de Firgas se localiza el Parque Natural Doramas, en el que se incluyen terrenos de la que fuera gran selva del mismo nombre. Un

área de potencial presencia del monteverde y del que se encuentran aún pequeños enclaves de gran valor científico. Particularmente el barranco de Azuaje, supone un espacio de interés natural, donde aún se conservan los restos de un balneario, que aprovechaba las aguas del naciente de aguas medicinales aquí existente.

Los barrancos de Los Dolores y el de Quintanilla, así como la Mesa del Cabezo y los acantilados costeros, suponen un espacio con la mejor representación de tabaibal del norte de la isla.

CULTURA POPULAR

Las fiestas de San Roque, patrono de Firgas, y que datan del siglo XVI, tradicionalmente han atraído a los vecinos de los municipios vecinos. Dentro de sus actos destaca la *Bajada del Palo*, una vieja costumbre consistente en traer el palo donde se izará la bandera de las fiestas. Su recorrido hasta la plaza de la villa es acompañado por la música y el baile. Son señaladas asimismo la romería y la feria de ganado, entre otros actos. Dentro de la artesanía se pueden señalar los trabajos en madera para la realización de muebles como cajas, destiladeras...

Se conservan asimismo buenos ejemplos de la arquitectura popular.

FESTIVIDADES LOCALES

Martes de Carnaval y 8 de septiembre: Ntra. Sra. del Pino.



DATOS GEOGRAFICOS:

Superficie: 15,76 kilómetros cuadrados.

1,01% de la isla de Gran Canaria.

Altitud: 465 metros (capital municipal).725 metros (El Zumacal).- 75 metros (Quintanilla).

Distancia por carretera: 25,8 kilómetros de Las Palmas de Gran Canaria.

EVOLUCION DEMOGRAFICA:

1900	1930	1950	1970	1981	1986	1991
2.088	3.713	4.934	5.176	5.453	5.655	5.772



SERVICIOS MUNICIPALES

Ayuntamiento (Centralita) ..	62.58.36 / 62.52.38
Policía Local	61.60.79
Casa de Socorro	61.63.37
Servicio Municipal de Aguas	62.58.36
Alumbrado Público.....	62.58.36
Consejo Municipal de Cultura.....	62.58.36
Servicio Municipal de Limpieza.....	62.58.36
Parques y Jardines	62.58.36
Talleres Municipales	
Cementerio Municipal.....	62.58.36
Pabellón de Deportes	62.56.97



Gáldar

GRAN CANARIA

«El cielo es claro y despejado y la campiña deliciosa y fértil. Agritarse sus calles alrededor de su iglesia parroquial, que se eleva en una plaza espaciosa, convertida en un precioso jardín. Se halla el templo, que es uno de los mejores de estas islas, dedicado al apóstol Santiago. (...)»

Gáldar era entonces la corte de los guanartemes de la isla y su distrito un gran centro de población canaria. El antiguo palacio de sus reyes, construido en piedras perfectamente ajustadas y cubiertas con paredes interiores de gruesas tablas de tea o madera de pino, existió hasta el pasado siglo. Conserváse, sin embargo, una notable cueva cuyas paredes se hallan pintadas de negro, gris y blanco.»

(A. Millares Torres, *Historia General de las Islas Canarias*).

RESUMEN HISTORICO

Agáldar, según rezan las antiguas grafías, es localidad con existencia anterior a la conquista. Era la sede de los guanartemes y fue designada capital del guanartemato o reino de Canaria por Atidamana y Gumidate.

El guanarteme Tenesor Semidán fue el último de los de Gáldar; se convirtió al cristianismo recibiendo el nombre de Fernando Guanarteme.

Terminada la conquista de Gran Canaria, este municipio fue una de las curas *animarum* junto con Telde y la sede del obispado y capital insular.

La primera iglesia estuvo ubicada en los mismos palacios del guanarteme; posteriormente, en



1778, se procede a la construcción de un nuevo templo.

En 1520, se funda un convento franciscano que llegó a contar con una numerosa comunidad y que tenía establecidos estudios especializados de Filosofía y Teología.

Todo ello hace que muchas familias principales eligieran esta localidad como lugar de residencia, manteniendo así el aire señorial del que siempre había disfrutado.

Los repartos de tierra en Gáldar no empezaron hasta 1485; pero pronto comienza a cultivarse caña de azúcar, vid y productos hortícolas. Fue este factor económico el que dio auge al municipio. No hemos de olvidar el importante papel jugado por los puertos de Sardina y Caleta.

VISITAS DE INTERES CULTURAL

Son muchos los lugares de interés a visitar en Gáldar. En primer lugar la famosa Cueva Pintada, uno de los legados prehispánicos más hermosos. Los túmulos de La Guancha son también otro de los restos arqueológicos más importantes, junto al Agujero, Barranco del Hospital, Botija, etc.

Interés despierta también el templo parroquial, bajo la advocación de Santiago, que supone el arranque de la arquitectura neoclásica en las islas. En su interior se conservan interesantes tablas, así como obras pictóricas y de orfebrería, destacando por su antigüedad la *Pila Verde* que data del siglo XV.

El edificio del ayuntamiento es también de bella factura, así como el Teatro. Cuenta el muni-



LEYENDA							
GALDAR	Capital de Municipio		0 - 300 m.		Pinar		Limite Término Municipal
Calderos	Entidad de Población		300 - 600 m.		Faya-Brezal		Carretera Principal
CUEVA PINT.	Lugar de interés:		600 - 900 m.		Pres		Carretera Secundaria
	Natural		900 - 1200 m.				Barranco
	Arqueológico		1200 - 1500 m.				
	Histórico-Artístico		1500 - 1800 m.				

Fuente: MINISTERIO DE OBRAS PUBLICAS Y URBANISMO - INSTITUTO GEOGRAFICO Y CATASTRAL - INSTITUTO CANARIO DE ESTADISTICA

cipio con el Museo de Antonio Padrón en el casco, y el etnográfico de Barranco Hondo.

ECONOMIA

La base económica de Gáldar se centra en la agricultura, con pequeños y medianos agricultores.

Destacan en esta actividad los cultivos de secano en los que se recogen cereales de invierno, papas, trigo, cebada, avena y centeno. Aunque se encuentra en retroceso, es la plantanería el primer producto de las zonas de regadío. Se dan, además, otros que constituyen tradición: cebolla, tomate y millo.

Más recientes son los cultivos de plantas ornamentales.


Por lo que respecta a la ganadería, cuentan con amplia representación en la zona las especies vacuna, lanar y cerda. Hay también granjas avícolas de cierta importancia.

El comercio y la industria han ido abriéndose paso en el mercado insular: muebles y embutidos destacan en esta rama, sin olvidar las pequeñas industrias de explotación familiar orientadas casi siempre al abastecimiento local.

ASPECTOS GEOGRAFICOS

Supone un amplio espacio de forma triangular, que ocupa el sector noroeste de la isla. Su vértice superior se encuentra sobre los 1.700 mts. de altitud, en las cercanías de Los Moriscos. A partir de aquí y siguiendo el profundo cauce del Barranco Hondo de Arriba y de Abajo se encuentra su límite con Artenara. Esta línea se inflexiona, para rodear Agaete, continuando con los barrancos Hondo y del Juncal.


Al este, salvo un pequeño tramo superior en contacto con Moya, se encuentra con Oufa. Su límite toma un trazado que sigue algunos cauces,





Gáldar

GRAN CANARIA



rodea la Montaña de Guía y divide en dos la Montaña de Gáldar, llegando al mar en La Caleta de Arriba.

La costa se muestra acantilada, con la presencia de algunas playas de callaos o arena negra.

Contrastan las zonas altas del municipio, con una orografía más accidentada, en relación con las zonas bajas, que supone una amplia plataforma y donde se presenta la amplia vega de Gáldar-Guía. Esta rica zona de cultivos, que progresivamente cede paso a su urbanización, tuvo su origen a partir de la erupción del volcán de la Montaña de Gáldar, también llamada de Ajódar (Serie Basáltica III). El surgimiento de este gran cono, el mayor de la isla, supuso el cierre de la salida al mar de los antiguos barrancos, que posteriormente rellenarían con sus sedimentos toda esta zona.

Pero asimismo se presentan en el término, sectores con los materiales volcánicos más antiguos de la isla, caso del Macizo de Almagro o Amagro, o áreas de volcanismo reciente, como el volcán Hondo de Fagagosto.

La posición en el contexto insular determina la influencia húmeda de los alisos, aunque claramente condicionada por la altitud.

Frente a una zona baja, con marcada aridez y dedicada a los cultivos de exportación, se suceden espacios con mayor humedad, pero donde la cubierta vegetal original ha desaparecido. Sólo el pinar mantiene una presencia significativa.

VISITAS DE INTERÉS NATURAL

El área cubrera del municipio se halla incluida dentro del Parque Natural de Cumbres. Supone un espacio que por su interés paisajístico y natural, desborda los límites protegidos. Dentro de

la vegetación destacan los viejos ejemplares de los Pinos de Gáldar, cercanos a la caldera del mismo nombre, ya en el municipio de Moya. El Paraje Natural de Amagro o Almagro supone un resto de un viejo macizo, que reúne además valores faunísticos y botánicos, con la existencia de endemismos locales.

La costa, en el sector más occidental, tiene interés paisajístico y como lugar de nidificación de aves. Desde lo alto de la Montaña de Gáldar o Ajódar, accesible desde Guía, se obtiene una amplia perspectiva de todo el noroeste grancañario.

CULTURA POPULAR

Amplias son las actividades artesanales que se siguen desarrollando en el municipio. Hoya Prisca ha constituido históricamente un importante centro alfarero. Lugar donde se sigue haciendo la loza a la antigua usanza.

Otros productos artesanales son los tejidos confeccionados en telar, los naífes o cuchillos canarios, instrumentos musicales, muebles tradicionales, talla de madera y piedra...

Una actividad que tuvo peso importante fue la de los canteros. La toba volcánica era, y aún es extraída, de las canteras del municipio y se hace visible en sus edificios y muros.

Las Fiestas de Santiago, en julio, son las principales, con variados actos y una romería muy participativa. El Carnaval es otra de las festividades de raigambre popular. En fechas navideñas tiene lugar la representación de un Auto de los Reyes Magos. Las peñas de carneros, últimamente prohibidas, formaban parte de la tradición festiva en las zonas altas, donde la ganadería aún sigue siendo destacada.

FESTIVIDADES LOCALES

15 de mayo: San Isidro y 25 de julio: Santiago Apóstol.

DATOS GEOGRÁFICOS:

Superficie: 61,58 kilómetros cuadrados.
3,95% de la isla de Gran Canaria.
Altitud: 124 metros (capital municipal). 1.200 metros (Juncalillo). - 10 metros (Sardina).
Distancia por carretera: 24 kilómetros a Las Palmas de Gran Canaria.



EVOLUCIÓN DEMOGRÁFICA:

1900	1930	1950	1970	1981	1986	1991
5.278	9.951	13.704	16.995	18.410	20.595	20.370



SERVICIOS MUNICIPALES

Ayuntamiento (Centralita)	88.00.50 / 88.01.50
Policía Local	88.07.20
Protección Civil	88.13.72
Bomberos	88.13.72
Casa de Socorro	88.05.36 / 88.14.24
Servicio Municipal de Aguas	88.21.56
Alumbrado Público	88.13.72
Consejo Municipal de Cultura	55.10.90
Servicio Municipal de Limpieza	88.16.86
Información al Consumidor	88.24.11
Matadero Municipal	88.10.46
Mercado Municipal	88.10.46
Parques y Jardines	88.00.50
Talleres Municipales	88.00.50
Albergue Municipal	88.03.78
Biblioteca Municipal	88.00.50
Museo Municipal	55.10.90
Cementerio Municipal	88.00.50
Pabellón de Deportes	88.19.62
Conservatorio Municipal	55.10.90
Coordinador de Folklore	55.10.90
Club de la 3ª Edad	55.10.90 / 55.08.60
Centro de Atención del Toxicómano	88.21.16



GOBIERNO DE CANARIAS
CONSEJERÍA
DE POLÍTICA TERRITORIAL



Ingenio GRAN CANARIA



«La dedicación del pueblo le valió su nombre. La primera de las grandes exportaciones canarias a Europa, la caña de azúcar, desarrolló una industria y una cultura de la que aún perviven rasgos en nuestras islas. Ingenio nos pone en la relación de lugares soleados, en su mayor parte litorales, bien dotados de agua, donde se ocupan de las duras faenas esclavos negros o mulatos, donde se huele a alcoholes, mieles y fermentos, y donde radican comerciantes de variada condición.

Las comunidades, dedicadas a estos menesteres, conservaron signos comunes a lo largo de los tiempos; desarrollaron una parte de su lenguaje en función de la definición de este oficio, al que le dedicaron folklore y atención imaginativa para los dulces y golosinas.»

(Album de Canarias, 1986).

RESUMEN HISTORICO

Según afirma el cronista oficial de la Villa, Luis Rivero Luzardo, de Ingenio, al igual que de Carrizal, poco o nada conocemos.

En el reparto de tierras posterior a la conquista, obtuvo algunas en el lugar conocido como Valle Real de Aguatona, Juan de Matos, al parecer ayo del séquito personal del obispo don Juan de Frías. Por el lugar discurrió un buen caudal de agua, y un hijo de aquel beneficiario, llamado

Alonso de Matos, edificó y montó un ingenio de moler caña de azúcar, con todas las instalaciones precisas. No lejos de este ingenio y próximas a la primera ermita de la Candelaria, se comenzaron a edificar varias casas que darían origen a lo que es hoy la villa, conservando el nombre del artillero que fue motor de la economía local.

La creación de la parroquia fue un factor importante en la constitución del municipio. Esta parroquia, bajo la advocación de la Candelaria, fue edificada en el mismo lugar donde a principios del siglo XVI se había levantado una ermita. Tras largas peticiones de los vecinos, a finales de 1815 se le concede la categoría parroquial.

La independencia administrativa la logra en 1819, fecha en que se convierte en municipio, constituyendo su ayuntamiento.

VISITAS DE INTERES CULTURAL

Dentro del término municipal de Ingenio destacan algunas zonas donde habitaron los antiguos aborígenes: el barranco de Guayadeque, las cuevas del Calvo y las Cruces, etc.

Es de interés la iglesia parroquial, con una hermosa imagen de la titular. Y en el barrio del Seño, sobre todo, viviendas antiguas llenas de sabor isleño.

Hay que destacar el Museo de Arte Popular, donde se recogen piezas de artesanía, y el llama-



do de Piedras, donde, en la capilla de la casa, se conservan algunas tallas de interés: un Cristo hecho de mazorcas de maíz por indios mejicanos, la imagen de Nuestra Señora de los Volcanes, etc. Se exponen también algunos ejemplos de belenes y uno artesanal, con hermosas figuras, algunas de gran tamaño.

ECONOMIA

La actividad básica del municipio de Ingenio constituye la agricultura; hecho que contrasta con la improductividad del terreno volcánico; sin embargo, la proverbial tenacidad de sus habitantes ha sabido crear pequeños bancales y preparar el suelo, consiguiendo así poner en cultivo numerosas hectáreas.

Hasta los años cincuenta, se producía trigo, cebada, millo, papas y leguminosas, sobre todo en las partes altas; sin embargo, a partir de esa década y en la franja costera se practica una agricultura destinada a los mercados extranjeros.

En cuanto a la estructura del agro, predomina la microexplotación, así como las propiedades pequeñas. Sin que ello sea óbice para un descenso, durante los últimos años, del número de explotaciones.

Hay que reseñar, finalmente, que muchos de los habitantes de Ingenio, así como del importante núcleo del Carrizal, se dedican al sector del turismo y de la construcción en otros municipios del sur grancanario.

ASPECTOS GEOGRAFICOS

Se sitúa en el este de la isla, quedando dibujado claramente su perímetro, por sendos barrancos. Al norte, el barranco de Aguatona, que también recibe los nombres de Cañada Morisca y del Draguillo, sirve en gran parte de divisoria con Telde, llegando dicho límite hasta la bahía de Gan-





do. Al sur, es el barranco de Guayadeque el que marca la línea con Agüimes. Hacia el interior, donde se halla el vértice superior del municipio, se encuentra con Valsequillo, justo en el borde de la Caldera de Los Marteles. Abierto al mar, al este, presenta una costa mayormente baja, con escasos accidentes de importancia.

De esta forma, el municipio viene a suponer un largo interfluvio, a modo de rampa, en el que a su vez se han incidido algunos cauces de menor categoría.

El estrecho sector superior se muestra más accidentado. El barranco más destacado es el de La Sierra, afluente del Guayadeque. Sin duda, es éste el accidente de mayor relevancia del municipio. Ejemplo singular dentro de la isla, de cauce que en buena parte de su recorrido se encaja, formando un profundo y estrecho cañón. Conforme descendiendo, se ensanchan y pierden altura las vertientes que lo bordean, para ya abrirse totalmente a partir del Carrizal.

Ya en el litoral aparece una amplia plataforma que corresponde a los materiales volcánicos cuaternarios, emitidos desde la zona superior; a su vez se presentan los aluviones depositados por los barrancos. Algunos conos volcánicos, de los que el más destacado es La Caldereta, terminan de definir el paisaje.

La aridez va a ser la nota dominante, con un progresivo aumento de las precipitaciones con la altura. La situación en el este de la isla, determina una clara apertura a los alisios del NE, que constituyen una característica de su clima, al soplar de forma casi constante.

La cubierta vegetal original se ha visto fuertemente alterada, de tal forma que en buena parte del término aparece una vegetación de sustitución. Especies introducidas, como pitas y tuneras,

ocupan amplias áreas, mientras que las comunidades propias del piso basal (tabaibal) son las mejor representadas.

VISITAS DE INTERÉS NATURAL

El Parque Natural de Guayadeque es el espacio de mayor interés ecológico del municipio. Junto a su singular morfología, supone un área de gran interés, tanto botánico, al albergar varios endemismos, como faunístico. Se añade el hecho de ser uno de los enclaves arqueológicos más destacados de la isla.

El sector costero ofrece asimismo espacios de valor, caso del Burrero, donde es posible considerar un área que conserva destacados elementos naturales.

CULTURA POPULAR

Ingenio es la localidad grancanaria donde la artesanía aún sigue manteniendo una importante presencia. Destacan los calados canarios, los tejidos confeccionados en el telar tradicional, el trabajo de la palma...

Entre las distintas fiestas, cabe destacar la romería del Pilar, el 12 de Octubre, con la tradicional *Bajá del Macho*. Rescata esta fiesta la vieja costumbre de subir cada año a La Pasadilla en busca de los mejores machos cabríos, para sementales de las cabras. De esta forma, el más hermoso animal, a juicio del jurado, es elegido en *La Contrata*, el protagonista de la fiesta. Pasará a presidir, ya en horas de la tarde, *La Romería*, que acabará en una gran verbena.

Asimismo, la Fiesta del Cristo, en septiembre, es otra interesante celebración, en la que tiene lugar, entre otros actos, una participativa romería.

FESTIVIDADES LOCALES

El jueves de Carnaval y el 29 de junio, San Pedro.

Ingenio

GRAN CANARIA



DATOS GEOGRÁFICOS:

Superficie: 38,14 kilómetros cuadrados.
2,44% de la isla de Gran Canaria.
Altitud: 310 metros (capital municipal). 86 metros (Carrizal).
Distancia por carretera: 22,6 kilómetros a Las Palmas de Gran Canaria.

EVOLUCIÓN DEMOGRÁFICA:

1900	1930	1950	1970	1981	1986	1991
3.486	5.674	9.068	15.407	20.382	21.387	21.684



SERVICIOS MUNICIPALES

Ayuntamiento (Centralita)	78.09.72 / 78.89.63 / 78.00.76 / 78.29.57
Policía Local	78.08.25
Protección Civil	78.51.10
Cruz Roja	78.22.22
Casa de Socorro	78.06.82
Servicio Municipal de Aguas	78.21.34
Unelco	
Alumbrado Público	78.31.16
Consejo Municipal de Cultura	78.00.82
Servicio Municipal de Limpieza	78.31.16
Información al Consumidor	78.00.82
Matadero Municipal	
Parques y Jardines	78.09.72
Talleres Municipales	78.31.16
Albergue Municipal	
Biblioteca Municipal	
Museo Municipal	78.11.24
Cementerio Municipal	78.09.72
Pabellón de Deportes	78.29.27
Oficina de Carrizal	78.41.06
Centro Ocupacional	78.29.27



Mogán

GRAN CANARIA



«Mogán, campo y mar, amplio valle desde el Barranco del Mulato hasta la linde marina, ha promovido una agricultura de primor, donde se obtienen cuantos frutos tropicales han sido traídos a las islas (aguacate, mango, papaya, maney); en la costa, con el puerto protector, radican numerosos pescadores que obtienen las mejores capturas del área, fino pescado blanco que se destina al comercio interior y a la cobertura de la demanda de restaurantes y empresas turísticas, mientras el resto, tratado en las factorías locales, se dedica a la exportación. (...)»

Pasadas las gigantescas urbanizaciones del Sur grancanario, la única alternativa virgen en grandes extensiones, es la salida marina de este municipio.»

(Album de Canarias, 1986).

RESUMEN HISTORICO

En su época prehispanica, estuvo esta zona muy poblada por los aborígenes canarios, como lo demuestra la abundancia de restos arqueológicos. Sin embargo, posteriormente, este poblamiento no fue muy grande, hasta el punto que el rey Carlos IV quiso poner remedio a la situación, aplicando a este territorio disposiciones para que se repartieran tierras, ayudas financieras, simientes, aperos y animales.

Causa importante, entre otras, de su escasez de habitantes fue su secular aislamiento por tierra, ya que sólo en los primeros años de la segunda mitad de este siglo se construyó la carretera que más tarde bordearía toda la isla. Hasta esa fecha, pric-



ticamente la única comunicación fue por mar, con graves dificultades para exportar los valiosos productos tropicales de su feraz valle.

Su parroquia data de 1814 y se encuentra bajo la advocación de San Antonio de Padua; de ese mismo año es la iglesia.

Un año después, en 1815, adquiere también su independencia administrativa, segregándose del municipio de Tejeda y constituyendo su propio



ayuntamiento. Como Juzgado, comenzó Mogán a funcionar en 1870, fecha de la que data el Registro Civil.

VISITAS DE INTERES CULTURAL

Son interesantes los descubrimientos arqueológicos de Tauro Alto, Barranco de Arguineguín, Lomo Galeón, Cañada de La Palma, Barranquillo de la Jarra, Lomo de San José, etc.

En el campo de las edificaciones, destaca la iglesia, levantada, como dijimos, en 1814, con el dinero enviado desde Cuba por el matrimonio Sarmiento y Coto. En ella podemos contemplar un bello artesanado de madera labrada, que nos recuerda el de otras iglesias de la isla.

Dentro de ella, se nos muestran las imágenes de San Antonio de Padua y una Inmaculada de factura granadina, procedente, según dicen, del convento franciscano de Gáldar.

En un paseo por las calles del municipio podemos contemplar bellas muestras de nuestra arquitectura tradicional, como es el caso del 'curato', con su balconada típica.

ECONOMIA

La economía del municipio tiene tres pilares sobre los que se asienta: la agricultura, la pesca y el turismo.

Destaca en su campo la gran importancia de la superficie forestal, montes de propiedad pública, con pinos canarios. La agricultura de regadío ha ido sustituyendo los tradicionales productos de exportación (tomate y plátano) por otros como la berenjena, el aguacate y los cítricos, que dan mayor rentabilidad.

El turismo es un fenómeno más reciente, posterior al desarrollo que experimentó en el término municipal de San Bartolomé de Tirajana. Comienza a partir de los años setenta, en especial en Puerto Rico y ha continuado hasta Puerto Mogán.

Finalmente la pesca, localizada en la costa, especialmente en su puerto con capturas de excelente calidad para atender el consumo interno y la demanda de la hostelería en la zona.

ASPECTOS GEOGRAFICOS

Se sitúa en el suroeste grancanario, suponiendo el segundo municipio de la isla en extensión. Su límite oriental, con el municipio de San Bartolomé de Tirajana, sigue en buena parte el curso del barranco de Arguineguín, desde el embalse de Soria. A partir de este punto continúa la linde norteña con Tejeda, que llega hasta la Montaña de Sándara (1.583 metros) y descendiendo hasta la Degollada de las Brujas, cerca de la Montaña de Ojeda. Desde dicho punto sigue la divisoria occidental con La Aldea, que se continúa a través de morros y lomos, hasta el barranco de Los Secos. De la desembocadura de dicho colector, con la playa de Los Secos, hasta Arguineguín, se sucede una costa muy acentuada, pero con numerosas playas, coincidentes con la desembocadura de los barrancos.

Es un área de volcanismo antiguo, donde no se

han registrado erupciones recientes, y con un predominio de materiales sílicos sobre los basálticos. Precisamente el desmantelamiento erosivo es el que ha puesto al descubierto los materiales más antiguos (basaltos), sepultados por emisiones posteriores de carácter ácido. También en Arguineguín, aparece un sector de depósitos sedimentarios, similar a la conocida como *Terraza de Las Palmas* y correspondiente asimismo a dicho intervalo erosivo (entre los 9,6 y 4,4 millones de años).

En definitiva, el relieve se resuelve mayormente en amplias rampas, en las que se intercalan distintos cauces, que al margen de los ya señalados, tienen su mejor expresión en los de Veneguera y Mogán, donde se encuentra la capital municipal. Las cabeceras de dichos barrancos, así como su posterior encajamiento, dejan en resalte importantes relieves, de espectacular belleza.

La situación a resguardo de los vientos, determina unas características climáticas marcadas por la extremada aridez y una fuerte insolación. Hecho que ha favorecido la actividad turística. Las precipitaciones son escasas e irregulares, con grandes aguaceros propios de las borrascas atlánticas, que hacen correr los barrancos en contadas ocasiones. La cubierta vegetal presenta algunas de las mejores representaciones de cardonal-tabaibal de la isla, así como una importante masa de pinar en la zona cumbre.

VISITAS DE INTERES NATURAL

El Macizo del Sur oeste supone un espacio natural de gran interés geomorfológico, botánico y faunístico, así como de singulares valores paisajísticos y arqueológicos. Se incluyen en el mismo las amplias extensiones de Tabaibales y Veneguera, que forman parte de las áreas mejor conservadas de la isla, aunque amenazadas por urbanizaciones turísticas.



Unido a este espacio, el Parque Natural de Ojeda, Inagua y Pajonales, reúne asimismo un especial interés geomorfológico y biológico, albergando una importante masa de pinar. Al Aula de la Naturaleza de Inagua, se accede (de forma restringida), desde la carretera que une la Presa de las Niñas, hacia la Cruz de San Antonio. Es una antigua casa forestal, reconvertida, en la que se desarrollan actividades de Educación Ambiental. En el espacio natural del Macizo de Tauro destacan su geomorfología y su flora, sin que falten singulares yacimientos arqueológicos. El amplio sector costero une a sus posibilidades recreativas, áreas de gran valor natural, a pesar de las amplias transformaciones sufridas.

CULTURA POPULAR

Entre las fiestas que se celebran en el municipio pueden destacarse las dedicadas a San Antonio, *El Chico* y *El Grande*. La primera de ellas coincide con la festividad del calendario (13 de junio), que es el patrono del municipio. Destacan en la misma su romería, que presenta una muestra de todos los rincones de este extenso municipio y la procesión de San Antonio, que culmina con el tradicional y muy antiguo *Canto de los Pajaritos*. La fiesta de San Antonio El Grande se debe a una promesa, hecha ante una plaga de cigarras que asolaba el municipio. La tradición, mantenida a lo largo de cerca de siete décadas, llevaba a celebrar una fiesta el primer domingo de agosto, aunque en los últimos años la fecha original ha sido trasladada, originando cierta polémica. En Arguineguín, localidad de pescadores, tienen gran relevancia las fiestas del Carmen.

FESTIVIDADES LOCALES

13 de junio: San Antonio de Padua y 16 de julio, Ntra. Sra. del Carmen.

Mogán

GRAN CANARIA



DATOS GEOGRAFICOS:

Superficie: 172,43 kilómetros cuadrados.
11,05% de la isla de Gran Canaria.
Altitud: 253 metros (capital municipal), 650 metros (Cortadores de Puerto Rico).- 5 metros (Playas de Mogán y Veneguera).
Distancia por carretera: 84 kilómetros a Las Palmas de Gran Canaria.

EVOLUCION DEMOGRAFICA:

1900	1930	1950	1970	1981	1986	1991
768	1.600	3.749	5.002	7.863	16.295	20.075



SERVICIOS MUNICIPALES

Ayuntamiento (Centralita)	56.90.96 / 56.90.86 / 56.90.78 / 56.91.00 / 56.90.80
Policía Local	56.90.00 / 56.90.34
Protección Civil	56.90.00
Bomberos	56.90.00
Cruz Roja	56.92.22 / 56.92.26
Casa de Socorro	15.08.64 / 15.08.00
Servicio Municipal de Aguas	56.90.96
Alumbrado Público	56.90.96
Consejo Municipal de Cultura	56.93.51
Servicio Municipal de Limpieza	56.90.96
Información al Consumidor	73.64.60 / 73.64.70
Mercado Municipal	56.90.96
Parques y Jardines	56.90.96
Talleres Municipales	56.50.70
Biblioteca Municipal	56.93.51
Cementerio Municipal	56.90.96
Oficina de Turismo	56.00.29
Medio Municipal	73.54.50



Moya

GRAN CANARIA



«Los vecinos del lugar de Moya que aquí firmamos, y en nombre de los demás, parecemos ante Vuesa Merced y decimos: Que en dicho lugar se han aumentado mucho las familias y crecido la gente de tal manera, que se necesita hacer mayor el Santo Templo de Nuestra Señora de la Candelaria, nuestra Patrona y Párroquia; y el que de presente hay está en parte estrecha, donde no se puede alargar. Y estando en ánimo que así será del agrado de Dios nuestro Señor, tenemos dispuesto fabricarle en parte a propósito, lana y de seguridad, para que pueda tener todo lucimiento, y el lugar aumentose para dicha parte. Y para ello tenemos juntos materiales, cantos, piedras y maderas. Y el Santo Templo que de presente hay lo dejamos para ermita de Nuestra Señora de Guadalupe (...)»

(A. Herrera Piqué, *La antigua iglesia de la Candelaria en la villa de Moya, Aguyuro 104/1978*)

RESUMEN HISTÓRICO

Le viene su nombre del Marquesado de Moya. Dentro de sus límites vivió el famoso guerrero aborigen Doramas, que dio nombre a un bosque de laurisilva donde se refugió cuando abandonó a su Guanarame. Desde él hostigaba a las fuerzas conquistadoras, con un pequeño y aguerrido ejército de seguidores.

Su parroquia data del 18 de abril de 1515, erigida por el obispo Vázquez de Arce en honor de Nuestra Señora de Candelaria. Pero con anterioridad a esa fecha existía bajo la misma advocación una modesta ermita, atribuida por algunos a los Trujillo.

Esta modesta ermita fue suficiente para los primeros pobladores pero, transcurrido un siglo, no era capaz para la creciente población. Estas necesidades de ampliación unidas a varias catástrofes naturales, han vinculado la historia de Moya a la edificación reiterada de su templo, levantado ya en esta centuria la última vez.

Si bien desde muy tempranas fechas contó con alcalde real, el primer ayuntamiento constitucional data de comienzos del siglo XIX.

Desde la conquista, cuenta Moya con su propia Heredad de Aguas.

A lo largo de los siglos, desde aquellos inicios de su poblamiento en torno a la ermita, Moya se ha caracterizado por su laboriosidad y dedicación al cultivo de sus feraces tierras.

VISITAS DE INTERÉS CULTURAL

Hay que citar los yacimientos arqueológicos, como la cueva de Doramas o las de la Montañaeta.

La iglesia parroquial, aunque edificada en la presente centuria, presenta interesantes elementos; pero destaca sobre todo su interior, donde podemos encontrar una imagen de Nuestra Señora de Candelaria, quizás del siglo XV, un San Judas Tadeo atribuido a Luján Pérez y otra talla de la Virgen con el Niño.

La casa museo Tomás Morales es el lugar donde nació el ilustre poeta. Es una típica vivienda de dos plantas con patio interior.

La estela funeraria, obra de Victorio Macho, ubicada anteriormente en el cementerio de Las Palmas de Gran Canaria merece especial mención.



LEYENDA	
MOYA	Capital de Municipio
Doramas	Entidad de Población
LOS TILOS	Lugar de Interés:
	Natural
	Arqueológico
	Histórico-Artístico
NIVELES	
	0 - 300 m.
	300 - 600 m.
	600 - 900 m.
	900 - 1200 m.
	1200 - 1500 m.
	1500 - 1800 m.
	Pinar
	Palmeral
	Fayal-Brezal
	Presa
	Limita Término Municipal
	Carretera Principal
	Carretera Secundaria
	Barranco
	Túnel / Puente

Fuentes: MINISTERIO DE OBRAS PÚBLICAS Y URBANISMO - INSTITUTO GEOGRÁFICO Y CATASTRAL - INSTITUTO CANARIO DE ESTADÍSTICA

Finalmente, citar los edificios del Ayuntamiento y de la Heredad de Aguas.

ECONOMÍA

La actividad económica básica del municipio es la agricultura, principalmente en terrenos de regadío.

En ellos, el producto principal es el plátano, al que siguen en importancia las papas, plantas forrajeras, hortalizas, cítricos y otros frutales; también hay algo de cereales y remolacha. Los terrenos de secano se destinan a plantas forrajeras, papas y cereales.

Cuenta el municipio con una valiosa riqueza forestal, especialmente en Los Tiles, el reducido más amplio de laurisilva en la isla, resto de la selva de Doramas.

La ganadería, en especial ganado vacuno y cabrío, forma parte del potencial económico del municipio; el lanar y el porcino son de escasa relevancia.

Es importante el número de granjas avícolas, con destacables producciones.

Actividad importante es el comercio y las pequeñas industrias familiares, en especial la de productos alimenticios. Son muy conocidos sus bizcochos lustrados y los suspiros.

ASPECTOS GEOGRÁFICOS

Situado en el norte grancañario, su extremo meridional se acerca a las cumbres de la isla, Los Moriscos (1.771 metros), donde tienen uno de sus vértices varios municipios. Por el oriente se encuentra con Valleseco. A continuación, y siguiendo la línea del barranco de Azuaje, aparece Firgas, para ya, cerca de la costa, encontrarse con Arucas. Por la margen occidental, excepto un pequeño tramo meridional, colindante con Tejeda, Artenara y Gáldar, sigue la divisoria hasta el mar con Guía, a través de un barranco. Este adopta diversos nombres, a lo largo del desarrollo de su



cuenca, uniéndose el llamado de Los Propios, con el de Los Tilos, para dar lugar al barranco de Moya.

Así pues, entre los dos cauces apuntados: Azuaje y Moya, y otros barrancos menos importantes, quedan definidos una serie de lomos que descienden hacia la costa. Aparece un espacio accidentado, cortado por profundos tajos, que tienen su exponente en el mismo lugar donde se localiza la capital municipal. Al llegar al litoral, estos lomos se interrumpen bruscamente por un acantilado, hoy fosilizado. A su pie se encuentra una plataforma sedimentaria, a modo de isla baja.

Hay un claro predominio de los materiales basálticos Cuaternarios, salvo en las rampas más cercanas al litoral, de mayor antigüedad y de composición silícea. Así mismo, en las cumbres se localizan dos de los últimos volcanes grancanarios: el Montañón Negro y la Caldera de los Pinos de Gáldar.

En la zona costera se encuentran una alineación cuya directriz se continúa hacia el Noroeste, se encuentran en erupción hace algo más de 3.000 años. La orientación al barlovento del aliso, determina claramente sus características climáticas, con unos mayores aportes hídricos en medianías y cumbres. Por contra, la zona costera presenta unas características de aridez más marcadas. Por consiguiente, la cubierta vegetal original, hoy totalmente alterada, respondió a estos condicionantes, apareciendo, por ejemplo, una extensa superficie de monteverde. De esta selva de Doramas, quedan hoy pequeños relictos, como es el caso de Los Tilos. Ya en las cumbres aparecen los pinos. En general es un espacio muy antropizado, con cultivos de regadío en la zona baja, mayormente plataneras, (en la actualidad casi totalmente abandonadas) y cultivos de subsistencia en medianías y zonas altas.

VISITAS DE INTERES NATURAL

Dentro del Parque Natural de Cumbres, se re-



coge el sector meridional del municipio. Área de gran valor paisajístico, así como geomorfológico, incluyendo dos de los últimos volcanes activos de la isla (Montañón Negro y Caldera de los Pinos de Gáldar).

El Parque Natural de Doramas incluye un sector, de la amplia superficie de monteverde, que cubriera el norte grancanario. Reducido a pequeños enclaves, en medio de un área ampliamente roturada para establecer cultivos de medianías, suponen espacios de alto valor ecológico. Dentro del mismo cabe señalar Los Tilos.

En el sector inferior de este espacio protegido aparecen numerosos ejemplares de palmeras. De hecho, toda esta franja costera alberga una de las mejores muestras de palmeral de esta parte de la isla.

CULTURA POPULAR

Dentro de la producción artesanal, se pueden apuntar los trabajos de cestería de caña y piraño, las escobas, los calados, la fabricación de instrumentos musicales (timple) y el trabajo de la madera.

Sin duda, uno de los elementos más característicos de la gastronomía local, lo constituye la repostería. Los bizcochos de Moya y los suspiros, son dos de sus producciones más apreciadas.

Dentro de las festividades locales se destaca el caso de San Antonio, en Moya, el domingo más cercano al 13 de junio, que conserva la costumbre de hacer una gran hoguera la víspera de la fiesta. Otros actos son: la feria de ganado, la romería y un gran sancocho popular. La celebración de San Bartolomé en Fontanales (24 de agosto), reúne a romeros de muchas partes de la isla. Es fiesta de notable tradición histórica, pues viene celebrándose desde el siglo XVII.

FESTIVIDADES LOCALES

El 15 de junio, San Antonio de Padua y el 24 de agosto, San Bartolomé.

Moya GRAN CANARIA



DATOS GEOGRAFICOS:

Superficie: 31,86 kilómetros cuadrados.
2,04% de la isla de Gran Canaria.
Altitud: 490 metros (capital municipal).765 metros (Hoyas del Cavadero).- 20 metros (Costa).
Distancia por carretera: 22,5 kilómetros a Las Palmas de Gran Canaria.

EVOLUCION DEMOGRAFICA:

1900	1930	1950	1970	1981	1986	1991
4.674	6.814	8.544	7.878	7.439	7.799	7.908

SERVICIOS MUNICIPALES

Ayuntamiento (Centralita) ..	62.00.02 / 62.01.21
Policía Local	62.01.21
Protección Civil	62.01.21
Cruz Roja	62.01.25
Casa de Socorro	62.00.22
Servicio Municipal de Aguas	62.01.21
Alumbrado Público	62.01.21
Consejo Municipal de Cultura	62.00.02
Servicio Municipal de Limpieza	62.00.02
Mercado Municipal	62.01.21
Parques y Jardines	62.00.02
Talleres Municipales	62.00.02
Biblioteca Municipal	62.02.17
Museo Municipal	62.02.17
Cementerio Municipal	62.00.02
Parada de Taxis	62.00.83
Juzgado de Paz	62.00.10
Taller de Artesanía	62.01.29
Centro Cultural y de Recreo	62.00.55



Las Palmas de Gran Canaria - 1

GRAN CANARIA



«**D**ivídese ésta en siete grandes barrios de los cuales sólo uno (San José) se halla fuera de las murallas. Todos estos barrios toman sus nombres de los diferentes santos a que están dedicadas sus respectivas iglesias, a excepción de los dos principales de Vegueta y Triana. Hállanse éstos (que forman el núcleo de la población) separados por el pequeño río Guinguada y los pone en comunicación un elegante puente de sillería, principiado en 1814 y concluido en 1819 a expensas del Sr. D. Manuel Verdugo y Machado, obispo de aquella diócesis y natural de la misma ciudad. Tiene este puente tres arcos de sólida y hermosa construcción, coronando sus ángulos cuatro estatuas colosales de mármol que representan las estaciones (...).

De los cuatro paseos que hay en esta población, uno, que es la *Alameda*, está en el centro mismo de ella, y los tres, extramuros. Aquella existe en el lugar que ocupaba hacía pocos años el convento de Santa Clara, y fue construida en 1842. Rodeála una verja de madera interrumpida de distancia en distancia (6 varas) por pilastras de sillería, adornadas con magníficos jarrones. La puerta principal que mira al Norte es de una construcción sumamente elegante. Compónese de cuatro columnas divididas en dos grupos, que descansan sobre dos pedestales a la altura del enverjado, dándoles esta disposición suma esbeltez y gracia (...). El pavimento es de arena, regada con el agua de las hermosas fuentes que se elevan en el centro».



(Madoz, *Diccionario Geográfico-Estadístico-Histórico*, 1845-1850).

RESUMEN HISTORICO

El 24 de junio de 1478, el conquistador Juan Rejón, enviado por los Reyes Católicos para someter la isla de Gran Canaria, situó su campamento de conquista en un montículo, cubierto de denso palmeral, cercano al río Guinguada. Los seiscientos hombres que integraban la expedición

se hicieron fuertes en él y desde allí emprendieron las acciones de la conquista.

Finalizada ésta bajo el mando del capitán general de tan triste recuerdo, Pedro de Vera, se constituye el primer cabildo, integrado por doce regidores, iniciándose enseguida el reparto de terrenos y la construcción de las primeras edificaciones.

Fue Las Palmas de Gran Canaria la primera ciudad real fundada por Castilla en las islas y la primera fundada por los españoles en el Atlántico,



antes del comienzo de su expansión mundial y le cabe el honor de haber recibido en las aguas de su puerto a Cristóbal Colón cuando partió rumbo a su descubrimiento de América.

Se centró la primitiva urbanización de la ciudad en torno a la Plaza de San Antón, iniciándose las edificaciones de manera un tanto anárquica, con estrechas callejuelas y plazoletas pequeñas. Fueron importantes construcciones en el siglo XV el Hospital de San Martín y la primera catedral de Santa Ana, la conocida como "Iglesia Vieja".

Al otro lado del Guinguada crece el barrio de Triana, con una urbanización más racional y donde el Cabildo cede parcelas para construir reglamentando la altura de los edificios. Es aquí donde se encuentra desde los primeros momentos el convento de San Francisco.

Para la defensa de la ciudad se construye la fortaleza de La Luz, en cuya cercanía se encontraba una ermita (que le dio nombre) y un bodegón para atender a los viajeros.

Fue en los comienzos del siglo XVI cuando el centro de la villa se traslada a la Plaza de Santa Ana, donde se levantará la nueva catedral, las Casas del Cabildo y la casa del Obispo, así como casi todos los organismos políticos, administrativos y religiosos.

No tardan en erigirse ermitas en diferentes puntos, así como conventos de diversas órdenes religiosas, masculinas y femeninas.

Entre los ataques piráticos contra la ciudad, se destaca el del holandés Pedro Van der Doetz, en 1599, que la arrasó e incendió, debiéndose recons-

truir muchas de sus partes en los inicios del siglo XVII.

El primer colegio de la ciudad fue el de los jesuitas, abierto a finales de dicho siglo.

Tiene Las Palmas de Gran Canaria un importante impulso sobre todo en el siglo XIX, especialmente por la construcción del Puerto de La Luz. Con la división provincial, obtuvo la capitalidad de la provincia, integrada por las islas de Fuerteventura, Gran Canaria y Lanzarote.



VISITAS DE INTERES CULTURAL

Restos arqueológicos se han hallado, entre otros, en La Isleta, Las Huesas y Barranco de Tenoya.

Un recorrido cultural por la ciudad ha de iniciarse necesariamente por el barrio de Vegueta; en sus calles estrechas se levantan bellas edificaciones civiles y religiosas, cuyo recorrido constituye un placer visual.

En Vegueta habría que destacar El Museo Canario, fundado el siglo pasado, que conserva una completísima colección de vestigios prehispánicos, así como una valiosísima biblioteca y hemeroteca. Cerca de él se levanta la hermosa Catedral de Santa Ana, construida a lo largo de los siglos en cuyo interior se guarda un valioso legado artístico que se puede contemplar en el Museo de Arte Sacro. Frente a ella, en la misma plaza de Santa Ana, el Ayuntamiento, edificio que sustituye al desaparecido en voraz incendio que consumió el rico archivo municipal; también allí, el palacio episcopal y el Archivo Histórico Provincial, en la casa que fuera de Viera y Clavijo.

Cerca, la Casa de Colón, antigua residencia de los gobernadores, con valiosas piezas de la época colombina; el Centro Atlántico de Arte Moderno, en la Calle de los Balcones, donde hay bellos edificios señoriales.



Ya alejándonos, la Casa Museo Pérez Galdós, el Teatro Pérez Galdós y la ermita de San Telmo; así como las parroquias de San Francisco y Santo Domingo, antiguos conventos.

El Pueblo Canario y Museo de Néstor, son objeto también de visita, así como el restaurado Castillo de La Luz.

No son todos, evidentemente. La ciudad guarda otros importantes puntos de interés cultural que no podemos singularizar en este corto espacio.


ECONOMIA

Hasta el pasado siglo se podía contar como una de las bases de la economía municipal a la agricultura; y ello porque San Lorenzo, hoy incluido dentro de los límites municipales de la capital grancanaria, fue hasta 1939 ayuntamiento independiente, en el que se producía en abundancia millo, papas, trigo, vino y lino. Abundaba también en él la ganadería vacuna y lanar.

Pero fijándonos en el panorama actual, las palabras de F. Martín Galán (Geografía de Canarias, Editorial Intersubmarina Canaria), expresan bien la realidad.-En conclusión, hoy se presenta una estructura económica municipal excesivamente terciarizada, donde la actividad productiva se concentra en el comercio al por menor, en hote-

Las Palmas de Gran Canaria - 1

GRAN CANARIA



DATOS GEOGRAFICOS:

Superficie: 100,55 kilómetros cuadrados.
6,45% de la isla de Gran Canaria.
Altitud: 8 metros (capital municipal). 590 metros (La Milagrosa).- 50 metros (Costa Ayala).

EVOLUCION DEMOGRAFICA:

1900	1930	1950	1970	1981	1986	1991
48.863	92.193	153.262	287.038	366.454	372.270	360.483



les y restaurantes, comunicaciones y ocupaciones administrativas.*

En efecto. Es el sector terciario el que absorbe la mayor parte de los activos laborales del municipio. Dentro de él, destaca sobre todos el subsector comercio y hostelería, seguido del de otros servicios y ya, a distancia, los de transportes y comunicaciones con la actividad financiera y de seguros.

El sector secundario figura en segundo puesto en la escala de la distribución de la población activa del municipio. En él destaca la industria; son varias las aquí instaladas: fábricas de tabaco, producción de refrescos, cervezas, chocolate, empaquetado y elaboración de café, construcción de muebles, astilleros de reparación naval, editoriales, etc.

Aún dentro del sector secundario, es el subsector de la construcción el que absorbe más mano de obra.


Finalmente, el sector primario figura en último lugar, con los que se dedican a la agricultura y a la pesca. La primera se encuentra en franco retroceso, cultivándose en terrenos de regadío plantaneros y papas principalmente; en los de secano aún se cultivan viñedos.

ASPECTOS GEOGRAFICOS

Emplazado en el vértice noreste de la isla, limita por el sur, a través del barranco de Las Góteras, con Telde. Al suroeste, en su contacto con Sta. Brigida, la linda municipal bordea La Caldera de Bandama, incluyendo en cambio el Pico del mismo nombre. Continúa hasta formar una especie de ángulo recto, y seguir por Los Llanos de María Rivero y Lomo de la Viscaina. La frontera con Teror toma una línea sinuosa, cortando lomos y barrancos, para ya hacia el oeste, tomar el barranco de Lezcano. Este mismo cauce, que pasa a llamarse de Tenoya, sirve de divisoria con Arucas.

Las Palmas de Gran Canaria - 2

GRAN CANARIA



La amplia línea costera reúne tanto espacios acantilados, como áreas bajas y rocosas, y amplias playas, caso de Las Canteras, Alcaravanas y La Laja. Elemento singular lo constituye la playa de Las Canteras, con el arrecife natural que supone La Barra, formada por arenisca compacta, de origen calcáreo. Constituye un enclave de gran originalidad geomorfológica, testimonio de diferentes niveles marinos, y de gran interés ecológico.

Además de la zona litoral, donde la ciudad conoce su mayor desarrollo, caben señalarse otros dos ámbitos, que constituyen la zona centro e interior, con un poblamiento más disperso, en progresivo aumento, y una dedicación agraria en franco retroceso.

La capital grancanaria, a pesar de ser un espacio ampliamente urbanizado, conserva un rico muestrario de formas geológicas. Al respecto, la erosión marina ha permitido descubrir en los acantilados de El Rincón, los diferentes estratos que suponen buena parte de la historia geológica insular, desde el primer ciclo eruptivo, a partir de los 14 millones de años.

Junto a los materiales eruptivos, también se encuentra un importante volumen de depósitos sedimentarios miocénicos, relacionados con un gran intervalo erosivo (entre los -96 y -45 millones de años). Se les da el nombre de *Terraza de Las Pal-*

mas y son visibles en el Paseo de Chil, Barranco Seco,...

Por su parte, el surgimiento hace más de un millón y medio de años, de una pequeña isla hacia el noreste, separada del resto de Gran Canaria, daría una peculiar fisonomía a este espacio. Esta *Isleta* seguiría formándose hasta tiempos cercanos (pocos miles de años), quedando unida al conjunto insular por un tómbolo de arena: El istmo de Guanarteme. Sobre ésta superficie, en la que ahora se asienta buena parte de la ciudad, se acumulaban y movían las arenas, empujadas por el viento, desde Las Canteras, al noreste, hacia el suroeste, llegando hasta el barrio que aún recuerda su nombre: Arenales.

Otros episodios volcánicos recientes aparecen, por ejemplo, en el pico de Bandama, Jinámar o el Monte Lenticular. En este último caso, las coladas emitidas desde dicho centro eruptivo, rellenarían un amplio tramo del barranco Guiniguada.

Abierto por su situación a la influencia del alisio, ésta se deja notar con el característico mar de nubes (la *panza de burro*) que sobre todo en los meses veraniegos, cubre la ciudad. Sin embargo, la aridez es la nota dominante, aumentando las precipitaciones con el relieve del interior. Con una vegetación muy alterada, sin embargo, aún se conservan interesantes relictos de palmerales y especies termófilas.



VISITAS DE INTERES NATURAL

El Parque Natural de La Isleta, constituye un área, dentro de la propia ciudad, donde se presenta un amplio muestrario de formas y productos volcánicos, a lo que se une su interés faunístico (sobre todo las aves) y paisajístico.

Desde el mirador del Pico de Bandama, se obtiene una interesante perspectiva de la caldera del mismo nombre, dentro de un parque natural de gran interés ecológico.

El Monte Lenticular es otro espacio protegido que reúne valores paisajísticos y naturales. En esta zona se encuentra el Jardín Botánico Canario *Viera y Clavijo*, lugar de grandes recursos científicos y didácticos. Crecen en el Jardín, plantas canarias y del resto de enclaves que forman la región natural de la Macaronesia. Obra del botánico E. Sventenius, que fuera su primer director, constituye un destacado centro de investigación, reuniendo además, laboratorios, biblioteca, viveros,...

El espacio natural de Jinámar, es el lugar donde crece un endemismo exclusivo: la *hierba muda* (*Lotus kunkelii*).

El litoral, con sus playas o los acantilados de El Rincón, son espacios de gran valor natural.

Barranco Seco, constituye un enclave de gran interés paisajístico, con un magnífico palmeral. En Tañra Baja se encuentra un Vivero, dependiente de la Viceconsejería de Medio Ambiente.

CULTURA POPULAR

El noble deporte de la Lucha Canaria, tiene su origen en las prácticas de los aborígenes isleños. Diversos testimonios dan cuenta de ello, caso de una crónica del siglo XV, donde se habla de un canario llamado Maguer, llevado a la metrópoli, y que «no había en la corte quien luchase con él». Prácticada en todo el Archipiélago, los equipos,

formados por doce luchadores, compiten en el terreno. Se lucha en pie, usando distintas técnicas y pierde la agarrada, aquel luchador que toque antes el suelo, con cualquier parte del cuerpo.

La Vela Latina Canaria es un deporte autóctono, que tiene su campo de regatas desde la Mar Fealal Puerto de La Luz (Boyón de La Campana). Recoge la tradición de los barquillos cambulloneiros o que pescaban en el litoral o en *La Costa*. Los botes, con una eslora máxima de 6'55 mts. y grandes velas latinas (triangulares), pegan por parejas, en el caso del Campeonato, o todos juntos, cuando se trata de concursos.

Las peleas de gallos constituyen un espectáculo de gran tradición, del que existen referencias, al menos desde mediados del pasado siglo. Agrupados en torno a determinados *parridos*, donde se reúnen diferentes *casteadores*, las riñas de gallos, y todo el mundo que gira en torno a la cría, cui-

dado, preparación y entrenamiento de los animales, así como de las peleas, encierra un importante legado de gran interés etnográfico.

Dentro de las numerosas fiestas, El Carnaval es la que moviliza más personas, aunque las mascaritas de siempre han quedado arrinconadas por la búsqueda del espectáculo.


La Naval, en octubre, es fiesta de gran tradición, así como El Carmen (16 de julio, en La Isleta), El Pilar (12 de octubre, en Guanarteme),...

En El Corpus se mantiene la costumbre de las alfombras en las calles.

Los artesanos y artesanas siguen haciendo candelos, instrumentos musicales, tejidos en el telar tradicional, muebles, botes de vela latina, puros,...

FESTIVIDADES LOCALES

Martes de Carnaval y el 8 de septiembre, Ntra. Sra. del Pino.



Las Palmas de Gran Canaria - 2

GRAN CANARIA



SERVICIOS MUNICIPALES

Ayuntamiento (Centralita)	23.41.11 / 23.43.11 / 23.20.44 / 23.01.66
Policía Local	41.93.66 / 20.22.77
Protección Civil	36.77.28 / 36.71.55
Bomberos	42.00.42 / 41.89.22 / 20.71.22 / 20.73.22
Cruz Roja	29.00.00 / 22.22.22
Casa de Socorro	24.51.57
Servicio Municipal de Aguas	45.41.00
Unelco	29.04.96
Alumbrado Público	42.03.71
Consejo Municipal de Cultura	23.07.49
Servicio Municipal de Limpieza	24.34.05
Información al Consumidor	24.30.18
Matadero Municipal	67.03.16
Mercado Municipal	24.00.47
Parques y Jardines	24.50.25
Talleres Municipales	41.86.68
Albergue Municipal	26.47.40
Biblioteca Municipal	36.10.97 / 38.26.72 / 37.37.45 / 36.11.00
Piscina Municipal (Julio Navarro)	24.74.10
Cementerio Municipal	29.16.86
Pabellón de Deportes	20.57.93



FOTOGRAFÍA: JUAN CARLOS GARCÍA / CONTRASTO
 FOTOGRAFÍA: JUAN CARLOS GARCÍA / CONTRASTO
 FOTOGRAFÍA: JUAN CARLOS GARCÍA / CONTRASTO
 FOTOGRAFÍA: JUAN CARLOS GARCÍA / CONTRASTO

San Bartolomé de Tirajana

GRAN CANARIA

«Hasta 1960, San Bartolomé de Tirajana vivió de una agricultura diversificada (caña de azúcar, cultivos ordinarios, cereales, tabaco y frutas) y con el comportamiento de los núcleos rurales de Canarias, *austeridad, simpática socarrona, apego a la tierra y a sus cosas*. Así, del tirajano se valora su sentido del humor, su picardía, su agudeza en el trato. Prototipo de este lugareño, Pepe Monagas, la inolvidable creación de Pancho Guerra, natural del municipio y uno de los más cualificados costumbristas de la literatura insular.»

(Album de Canarias, 1986).

RESUMEN HISTORICO

Su nacimiento dicen que se remonta hasta el poblado aborigen de Tunte, donde se asentaron, tras la conquista, diversos pobladores de origen hispánico. También otros puntos de este municipio, como Arguineguín, están estrechamente vinculados a la época prehispánica de la isla.

En unos cercanos pinares, el Lomito de Santiago, se levantó una ermita a este santo, atribuida por unos a naufragos gallegos y por otros a los misioneros mallorquines. Y posteriormente, dentro del propio caserío de Tunte, se edificó la primitiva ermita de San Bartolomé, constituida en parroquia en 1534. Tres siglos después, se encontraba en ruinas e insuficiente para contener la numerosa feligresía, por lo que se derribó levantando un nuevo templo.

En este término municipal fundó don Alejandro de Amoreto un Mayorazgo, precedente de lo

que con posterioridad será el Condado de la Vega Grande de Guadalupe. Y en Castillo del Romeral, los Lorenzo, que serían luego sus alcaldes perpetuos, levantaron una casa fuerte para defensa del lugar, adonde acudían naves a recoger la blanca sal de las salinas aquí existentes.

San Bartolomé de Tirajana adquirió la municipalidad en 1813.

VISITAS DE INTERES CULTURAL

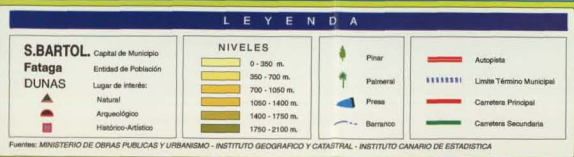
Abundan en el dilatado espacio del término municipal los vestigios abrigados; así, en el mismo Tunte, Artesera, el barranco de Fataga, Amurga, Rosiana, Barranco Hondo del Sur, Arguineguín, etc.

Es de interés el templo parroquial, en cuyo interior podemos contemplar bellos artesonados mudéjares, así como la primitiva talla ecuestre de madera policromada del Apóstol Santiago, junto a la del santo titular, atribuida a Luján Pérez. La ermita de Nuestra Señora de Guadalupe, en Juan Grande, junto a la Casa Condal, conserva un bello artesonado y la imagen del titular, del siglo XVI traída desde Méjico.

En Playa del Inglés destaca el Templo Ecuménico, de singular arquitectura, hermosas vidrieras y singulares simbolismos. Y más allá, al fondo, el impresionante faro de Maspalomas.

ECONOMIA

La actividad básica del municipio es el turismo, desde la década de los sesenta de la presente centuria. Las extensas y bellas playas de su litoral, acompañadas de un excelente clima, han propi-



ciado el desarrollo del sector servicios. El Condado de la Vega Grande convocó en 1961 un concurso internacional para urbanizar toda esta zona, ganado por un conjunto de urbanistas franceses.

Encuentran aquí los turistas sol, playa y equipamientos, complementados con el puerto deportivo de Pasto Blanco.

La agricultura ha ido en retroceso. Pese a ello, la mayor parte de los terrenos de regadío se consagran al cultivo del tomate, al que siguen frutas (duraznos, albaricoques, plátanos, etc.), hortalizas y cereales. En los de secano se dan almendros, forrajeras y cereales.

En Arguineguín funciona una fábrica de cementos, aprovechando las canteras de puzolanas del barranco de su nombre.

Hay que citar por último la existencia de presas que recogen agua de vital importancia para la zona.

ASPECTOS GEOGRAFICOS

El municipio de mayor extensión superficial de la Isla, ocupa un área de forma triangular, en el sector meridional. Su vértice superior se encuentra cerca del Pico de las Nieves (1949 metros de altitud). Hasta aquí llega también San Mateo y Tejeda. Hacia el oeste, se continúa la lince con éste último, al que sigue el de Mogán, hasta la costa. Dicha lince queda definida por un mismo cauce que adopta tres nombres diferentes: Ayacata, Soria y Arguineguín. Hacia el este, tras compartir las mayores alturas insulares con San Mateo, contacta con Valsequillo y, a continuación, con Santa Lucía. La frontera con este municipio, queda en buena parte marcada por el barranco de Tirajana y parte de las laderas de Amurga.

El amplio sector costero es bajo en la zona oriental, con amplias playas de cañales y, sobre

todo, de arena, caso de San Agustín, El Inglés y Maspalomas. Mientras que en la occidental es una costa más acantilada, con algunas calas.

Enclavado en una zona donde prácticamente no han tenido lugar erupciones recientes, van a ser los procesos erosivos los que dibujen su paisaje. Aparecen una serie de barrancos, separados por interfluvios a modo de rampas, que dan lugar a un relieve muy accidentado, en contraposición al sector costero, donde se acumulan los depósitos aluviales de estos cauces. Así sucede con la Caldera de Tirajana, amplia depresión de origen erosivo, cabecera del barranco del mismo nombre, y que ha dado lugar en su desembocadura, a los amplios Llanos de Juan Grande. En esta Caldera, aún son claramente perceptibles (en Rosina, por ejemplo), los desplazamientos de grandes taludes. Asimismo, la erosión ha puesto al descubierto ejemplos del volcanismo intrusivo, como el pitón fonolítico de Risco Blanco.

En la desembocadura de otra de estas grandes cuencas, donde confluyen los barrancos de Fataga, Los Vicentes, La Negra, Chamoriscán y Ayagaures, se han dado las condiciones para que se formen, a distintos niveles, fruto de los ascensos y descensos del nivel del mar, extensas terrazas de sedimentos. Ello, asimismo, ha favorecido la formación de un amplio campo de dunas: Maspalomas.

Hacia el oeste, Arguineguán, aparecen los restos de una amplia terraza sedimentaria, correspondiente al primer gran intervalo erosivo (desde los 9,8 a los 4,5 millones de años).

La aridez es la nota dominante del clima, al no recibirse la influencia del alisio. La diferencia de altitud marca las desigualdades pluviométricas, con un régimen de precipitaciones muy irregular, y que en ocasiones pueden ser torrenciales.

Aunque muy alterada, variada es la cubierta vegetal, desde las comunidades halófitas y psamófilas del litoral, a los pinares de las cumbres, jun-

to a destacados palmerales o áreas de tabibal-cardonal.

VISITAS DE INTERES NATURAL

Ayagaures y Pilacones constituyen un Parque Natural, que une a su interés paisajístico, en área de accidentada orografía, un valor florístico, faunístico y patrimonial. En el Morro de Santiago existe un Área Recreativa, a la que se accede por la carretera de San Bartolomé a Cercados de Arafia, por un desvío a la derecha.

Las Dunas de Maspalomas suponen un espacio natural donde, a la extensión de arenas de origen marino, se une un palmeral y una charca de aguas salobres. Lugar de paso y nidificación de numerosas aves.

Juncalillo del Sur es un área protegida, de gran interés por su avifauna.

Buena parte de la zona cumbre del término, se encuentra catalogada dentro de los Parques Naturales de Ojeda, Inagua y Pajonales y de Cumbres. El interés natural rebasa estas zonas protegidas, con espacios tan relevantes como toda la Caldera y barranco de Tirajana, Amurga,...

CULTURA POPULAR

Frente al cosmopolitismo del sector turístico costero, en el interior del municipio se conservan tradiciones centenarias. Una de ellas es la Fiesta de Santiago, en Tunte (25 de julio), que data del siglo XV. Estas fiestas reúnen multitud de peregrinos, celebrándose varios actos, entre ellos, la tradicional Romería.

En Fataga, en marzo, tiene lugar la Fiesta del Albaricoque.

Entre la producción artesanal, señalar la cestería de pírganos.

La Guindilla, a base de guindas, y el Mejunje, con miel y otros ingredientes, constituyen dos licores propios de la zona.

FESTIVIDADES LOCALES

El 25 de julio: Santiago Apóstol, y el 24 de agosto, San Bartolomé.

San Bartolomé de Tirajana

GRAN CANARIA



DATOS GEOGRAFICOS:

Superficie: 333,13 kilómetros cuadrados.


21,35% de la isla de Gran Canaria.

Altitud: 850 metros (capital municipal). 1.290 metros (Ayacata). - 10 metros (Castillo del Romeral).

Distancia por carretera: a 50 kilómetros de Las Palmas de Gran Canaria.

EVOLUCION DEMOGRAFICA:

1900	1930	1950	1970	1981	1986	1991
4.644	6.370	8.809	19.846	52.836	85.823	60.316



SERVICIOS MUNICIPALES

Ayuntamiento (Centralita)	14.24.64 / 14.05.50 / 14.23.40 / 14.23.26
Policía Local	14.22.12 / 14.22.66
Protección Civil	14.22.12
Bomberos	76.26.71
Casa de Socorro	14.19.48
Alumbrado Público	14.24.64
Consejo Municipal de Cultura	77.16.02
Servicio Municipal de Limpieza	76.51.26
Información al Consumidor	76.97.45
Mercado Municipal	76.74.19
Talleres Municipales	76.22.12
Biblioteca Municipal	77.05.80
Piscina Municipal	77.05.65
Cementerio Municipal	14.24.64
Pabellón de Deportes	76.42.01
Centro de Toxicomanías	14.21.84
Gabinete Psicopedagógico	76.66.80
Escuelas Infantiles	76.87.70



Santa Brígida

GRAN CANARIA



«Inquiriendo la fundación e patronazgo de esta dicha iglesia, parece que la feligresía vecindad del término de este pueblo son feligreses y parroquianos de la Catedral e por la dificultad, peligros e inconvenientes para explorar como están tan devididos e apartados los vecinos y feligreses de este pueblo, fundada esta iglesia donde al presente está por Francisco de Maluenda e Isabel Guerra y por demás vecinos e comarcanos de este lugar se dio la permisión y facultad de que en ella se pudiesen administrar y administrasen los santos sacramentos y divinos oficios sin perjuicio de la Santa Iglesia Catedral.»

(Libro sexto de Fábricas de la parroquia, siglo XVII).

RESUMEN HISTORICO

El primitivo nombre del lugar era Sataute, término relacionado con las palmeras, y en él se erigieron algunas de las primeras ermitas de la isla, lo que da idea de su pronto poblamiento.

Finalizando el siglo XVI, en 1599, el lugar de La Vega (así se le llamaba) pasa a ocupar una de las páginas más ilustres de la historia de la isla. El almirante holandés Pedro Van der Doer amaneció el 26 de junio con una poderosa armada en la rada de Las Isletas, dispuesto a atacar la ciudad de Las Palmas.

Pese a la denodada defensa que se hizo, logró el holandés su propósito, debiendo retirarse la población hacia el interior.

El teniente de gobernador Antonio de Pamochamoso organiza la defensa con los hombres del lugar de la Vega, quienes con san arrojo se lanzan sobre el enemigo que avanzaba en su intento de ocupación de la isla.

Los holandeses han de retirarse vencidos, tras perder esta batalla.

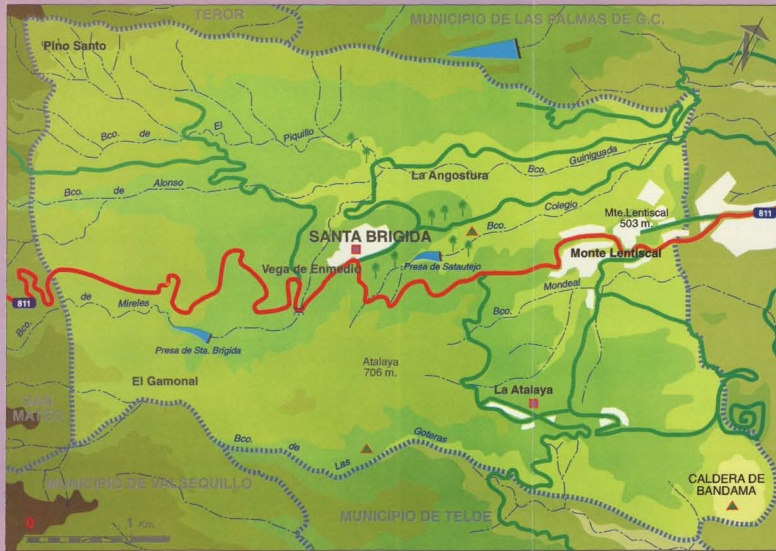
La pujanza económica de este término fue importante. Se extendía hasta Tejeda y de él se segregó el municipio de San Mateo en 1801. Fue centro de contratación, sobre todo, en el comercio de vinos, conservando aún viejas haciendas con sus lagares y grandes bodegas.

VISITAS DE INTERES CULTURAL

Quedan aún algunos restos del hábitat aborigen.

Hay que visitar la iglesia parroquial; hoy es una edificación que data de principios de este siglo, excepto la torre que sobrevivió al incendio del templo en 1897. Se levanta en el lugar donde con anterioridad se habían edificado los dos que le precedieron. En su interior se pueden contemplar algunas tallas hermosas, como la de la Dolorosa, o la muy antigua de San Antonio.

La ermita de la Concepción fue declarada monumento histórico-artístico en 1977, siendo una de las tantas ermitas canarias de los siglos posteriores a la conquista. La ermita del Madrofal, edificada por el racionero de la Catedral José de



Herrera Leiva Medrano en 1688, ha sido recientemente restaurada, dedicándose a actividades culturales.

La Atalaya es lugar de interés por haber servido hasta principios de siglo uno de los pocos poblados trogloditas.

ECONOMIA

La economía del municipio se basaba fundamentalmente en la agricultura hasta la época de los años sesenta de la presente centuria.

La carretera central que facilita su comunicación con Las Palmas de Gran Canaria, su proximidad a Tafira y al Campus universitario, han hecho que gran parte de las tierras dedicadas a las labores del campo se destinaran a fines urbanos. A ello ayudó, lógicamente, la crisis del sector primario que se produjo en aquellos años.

Pese a ello, aún se conservan cultivos de secano, preferentemente vid, en el Monte Lentiscal y Bandama; el resto de los terrenos dedicados lo son en sistema de regadío, alcanzando mayor importancia los productos hortícolas destinados al abastecimiento urbano: calabacines, lechugas, coles, tomates, remolacha, etc. figurando asociado a la huerta el cultivo de la papa.

También la ganadería ha sufrido un considerable descenso y no constituye una dedicación exclusiva sino complementaria en aquellas personas que se dedican a la agricultura.

ASPECTOS GEOGRAFICOS

Presenta una forma rectangular, situándose en el sector noreste de las medianías de la isla. Una línea que bordea la Caldera de Bandama, que queda incluida en el término, y continúa, para formar un ángulo recto en los Llanos de María Rivero y seguir por el Lomo de la Vacaína, consti-

tuye el límite este, norte y noroeste con Las Palmas de Gran Canaria. Prosigue dicha línea hacia el noroeste en su contacto con Teror. Al oeste, otra línea casi recta marca la divisoria con San Mateo. Ya por el sur, toca a Valsequillo, tomando la divisoria con Telde el barranco de Las Góteras.

A pesar de la corta extensión superficial, aparecen en el municipio, destacadas muestras del volcanismo reciente, si bien la erosión ha puesto al descubierto materiales antiguos, de carácter ácido, aflorando también aglomerados tipo Roque Nublo.

Precisamente, un amplio sector del término se encuentra dentro de la cuenca del Guiniguada, de la que forman parte varios de los barrancos que drenan las aguas del municipio. Todos estos cauces definen buena parte del paisaje, delimitando divisorias más o menos accidentadas, de mayor o menor extensión y con distintos niveles de encajamiento.

Taponando el cauce del Guiniguada, en La Angostura, surge el cono volcánico del Monte Lentsiscal. Este cierre del barranco daría lugar a una fase lagunar, hasta que nuevamente las aguas se abrieron camino.

Formando parte del volcanismo reciente (Holoceno), y dentro de esta misma alineación, en el extremo oriental del municipio se encuentra la Caldera de Bandama. De origen explosivo, de carácter freático, su formación es simultánea a la del pico del mismo nombre. Todas estas erupciones recientes darán lugar a que amplios espacios aparezcan cubiertos de picón, constituyendo enarenados donde se desarrollaría el cultivo de la vid, y que en la actualidad conocen una progresiva urbanización.



La situación del municipio, en su mayoría por encima de los 400 metros y sin llegar a los 900 metros de altitud, y su orientación al noroeste, determina que sus características climáticas vengan dadas por unas suaves temperaturas y unas moderadas precipitaciones (440 milímetros anuales). Estas favorables condiciones han favorecido el desarrollo de las explotaciones agrícolas y del crecimiento, en muchos casos incontrolado, de las urbanizaciones. Unido a ello, las talas continuas desde los inicios de la colonización, también han contribuido al retroceso de la vegetación natural. Sin embargo, se siguen conservando interesantes muestras de plantas propias del piso basal y de transición, encontrándonos especies propias del bosque termófilo: acobaches, lentiscos, almíjigos,.... Tienen gran relevancia los palmerales, entre los que cabe señalar el que rodea la capital municipal.

VISITAS DE INTERES NATURAL

El Parque Natural de Bandama, incluye no sólo esta espectacular depresión, sino que abarca hasta el Monte Lentsiscal, incluyendo así mismo La Atalaya, y el encajado cauce del barranco de Las Góteras. Junto a su valor paisajístico, reñe el hecho de tratarse de un espacio de gran interés geomorfológico, botánico, arqueológico y etnográfico.

Parte del sector noroeste y occidental del municipio se incluye en el Parque Natural del Monte Lentsiscal. Espacio de interés paisajístico y ecológico, con restos de la vegetación que antaño ocupaba esta zona. Sobresale el magnífico ejemplar de drago existente en el barranco de Los Alonso, que crece colgado del risco.

El palmeral de Satautejo, junto a Santa Brígida, supone un espacio de gran valor paisajístico y florístico.

CULTURA POPULAR

El barrio de La Atalaya constituye un rincón especialmente interesante. Centro alfarero, aquí se elaboraba buena parte de la loza que se utilizaba en la isla. Principalmente eran las mujeres las encargadas de fabricar: berneales, jarras, tostadores, lebrillos, sahmadadores,...., siguiendo técnicas tradicionales, en clara relación con el mundo indígena. Entre las numerosas viviendas excavadas en la roca, se conserva el alfar de Francisco Rodríguez Santana (*Panchito*), uno de sus últimos alfareros. Asimismo, personajes ya fallecidos, como Antonia Ramos Santana (*Antoñita la Rubia*), forman parte de la historia reciente de una secular actividad artesanal, que se perpetúa en el presente. De reciente incorporación, los *talayeros* celebran, para la fiesta de San Pedro, (finales de junio), la *traiña del Barro*, en relación con dicha costumbre, convertida hoy en motivo festivo. La fiesta de San Antonio (13 de junio), en Santa Brígida, reúne asimismo numerosos actos destacando la exposición de flores, plantas y pájaros.

FESTIVIDADES LOCALES

El 13 de junio, San Antonio de Padua, y el 8 de septiembre: Ntra. Sra. del Pino.

Santa Brígida

GRAN CANARIA



DATOS GEOGRAFICOS:

Superficie: 23,80 kilómetros cuadrados.
1,53% de la isla de Gran Canaria.
Altitud: 520 metros (capital municipal). 680 metros (Vega de Enmedio). 400 metros (La Angostura).
Distancia por carretera: 14,7 kilómetros a Las Palmas de Gran Canaria.

EVOLUCION DEMOGRAFICA:

1900	1930	1950	1970	1981	1986	1991
4.917	6.691	8.745	10.485	11.194	12.662	12.224



SERVICIOS MUNICIPALES

Ayuntamiento (Centralita).....	64.19.00 / 64.00.72
Policía Local	64.00.61
Protección Civil	64.00.61
Casa de Socorro	64.00.75
Servicio Municipal de Aguas	64.00.72
Unelco.....	64.13.69 / 64.19.44
Alumbrado Público.....	64.00.72
Consejo Municipal de Cultura.....	64.00.72
Servicio Municipal de Limpieza.....	64.00.72
Matadero Municipal	
Mercado Municipal	
Parques y Jardines	64.00.72
Biblioteca Municipal	64.00.72
Cementerio Municipal.....	64.00.72
Servicios Sociales.....	64.16.22 / 64.12.27
Centro de Adultos (Enseñanza).....	64.17.02



Santa Lucía de Tirajana

GRAN CANARIA

«Santa Lucía de Tirajana fue el único cantón del Archipiélago donde se promovió el cultivo olivatero. Subsisten las ruinas de dos molinos aceiteros, arrumbados como los brocales de los pozos que no alumbraron agua; sin embargo, excavados en su subsuelo, otros, con buenos rendimientos, riegan las fincas de tomates, muchas cubiertas como invernaderos (...).»

Un tallero, el aborigen orlado por cuatro canes, la cima de la Fortaleza (586 metros de altura), intitulada Ansite, y la leyenda *Fortitudo et fides semper*, componen el emblema heráldico del municipio sureño.»

(Album de Canarias, 1986).

RESUMEN HISTORICO

Terreno con abundantes recuerdos de la época prehistórica, el término municipal encierra uno de los episodios más importantes de la conquista de la Isla.

Se supone que fue aquí donde se refugiaron los aborígenes, hostigados por Pedro de Vera, tras abandonar los lugares donde se defendían. En lo alto de estos parajes agrestes, en torno a Ansite, fueron sitiados los canarios y obligados a rendirse por hambre al conquistador un 29 de abril de los años ochenta del siglo XV.

Tras la conquista, se levanta una ermita cuyos primeros datos conocidos se remontan a 1527. Esta ermita fue elevada a parroquia en 1814.

Según Suárez Grimón y Arbelo García, fue al año siguiente de la erección de la parroquia, tal y como ocurría en otros muchos puntos de la geografía insular, cuando se independiza administrativamente Santa Lucía, constituyendo municipio propio independiente del de Tirajana (actualmente San Bartolomé de Tirajana).

Dentro de los límites municipales se hallan otros núcleos poblacionales que han jugado importante papel en su historia. Uno de ellos es Sardiná, con iglesia levantada en 1814, que debe su nombre, quizás al conquistador portugués Juan de Sardiná; y, más recientemente, Vecindario, que ha surgido con fuerza dentro de este siglo y El Doctoral.

VISITAS DE INTERES CULTURAL

En el aspecto arqueológico son importantes los restos de objetos aborígenes encontrados en los Roques de la Fortaleza de Ansite.

En arquitectura religiosa destaca la iglesia parroquial de Santa Lucía, obra del arquitecto Laureano Arroyo, de estilo neogótico. En su interior se hallan pinturas del muralista grancañario Jesús Arencibia.

Es de interés, igualmente, la ermita de San Nicolás de Bari, en Sardiná, de arquitectura similar a otras muchas en la Isla. Data de 1814.

Citar finalmente el Museo de Hao, donde se conservan abundantes piezas aborígenes, fósiles de fauna marina y terrestre, utensilios de arte popular, etc.

ECONOMIA

La base de la economía de este municipio sureño ha sido tradicionalmente la agricultura. Se trata de una agricultura de subsistencia, complementada con frutales, almendros e, incluso, olivos. A mediados del presente siglo, la zona costera comienza el cultivo del tomate, que encuentra aquí terrenos adecuados. Grandes extensiones se ponen bajo el régimen de aparcería, característico de cultivos temporales. Poco a poco se establecen aquí familias que dependen de estos cultivos, dando origen a nuevos asentamientos como los de Vecindario y El Doctoral.

Estas explotaciones tomateras se han ido adaptando a nuevas circunstancias, cambiando los cultivos al aire libre por otros en invernadero y mejorando y modernizando los sistemas de riego.

Otro factor de importancia decisiva que ha cambiado la estructura económica del municipio ha sido el desarrollo espectacular del turismo en el vecino término de San Bartolomé de Tirajana que, junto a aspectos puramente económicos ha supuesto profundas transformaciones sociales.

ASPECTOS GEOGRAFICOS

Situado en el sureste grancañario, descendiendo desde las cumbres centrales de la Isla, hasta el mar, quedando definidos sus límites por sendos



barrancos. Al sur, el barranco de Tirajana marca la divisoria con San Bartolomé de Tirajana, mientras que al norte, un cauce que adopta varios nombres, para finalmente tomar el de barranco de Balos, define la linde con Agüimes. La costa, que se enmarca entre la Bahía de Formas y la Punta de Teneife, es baja, con playas, mayormente de callos.

Espacio en el que alternan materiales volcánicos antiguos y recientes, con un predomnio de los primeros, y donde el modelado erosivo se percibe claramente. Ello da lugar a una zona superior muy accidentada y una amplia llanura costera, donde se han depositado los materiales procedentes del interior.

Dentro del municipio se incluye el sector más oriental de la Caldera de Tirajana. Gran depresión, de carácter erosivo, que constituye la cabecera del barranco del mismo nombre. Aún es claramente perceptible el proceso de formación de esta caldera, en lugares como Rosiana. Aquí, en 1956, un gran movimiento de tierras, se llevó por delante buena parte del caserío y de la carretera; ruinas que pueden contemplarse en la actualidad.

Los diferentes periodos erosivos y la desigual composición litológica y antigüedad de los materiales, se identifica a lo largo de esta gran cuenca, dando personalidad al paisaje. Así, la margen derecha presenta la vertiente oriental de Amurga, mientras que en la izquierda destaca el Roque de La Fortaleza, dejado en resalte por la erosión, hasta el sector de Sardiná. Finalmente, a partir de los 200 m. de altitud, aparece una llanura, de suave pendiente, donde se acumulan los sedimentos desalojados de la parte alta. Es aquí donde se han desarrollado amplias extensiones de cultivos



de regadío (tomates), lo que llevaría aparejado un progresivo poblamiento, a lo que se uniría con posterioridad al hecho de convertirse en lugar de alojamiento de los trabajadores del sector turístico. Por contra, la capital municipal, en el interior, ha visto descender sus efectivos poblacionales.

La orientación en el conjunto insular, determina unas características climáticas de marcada aridez, donde la topografía interviene de forma notable.

De esta forma, las invasiones de aire cálido se dejan sentir de manera más acusada en el espacio de La Caldera y la ausencia de relieves destacados en la zona costera, hacen que el viento alisio barra con facilidad estas extensas llanuras. La cubierta vegetal se muestra muy alterada, con una vegetación de sustitución, en la que predominan especies propias del piso basal. Destacan excelentes ejemplos de palmerales y ya en las zonas altas matorrales de retama amarilla.

VISITAS DE INTERES NATURAL

El Parque Natural de Cumbres, ocupa una pequeña porción del sector más alto del municipio. Área que reúne un gran interés paisajístico y natural.

A su vez, dentro de la delimitación del espacio natural de Aguayro, se incluye una pequeña franja del mismo, en un paraje de valor ecológico y arqueológico.

En realidad, todo el espacio de la caldera y el barranco de Tirajana, poseen una gran singularidad paisajística y ecológica. Desde el punto de vis-

ta geomorfológico, aparecen enclaves como Rosiana, donde se aprecian los efectos del deslizamiento de grandes taludes, o impresionantes espigones aislados por la erosión, caso de las dos Fortaleza. Asimismo, algunos de los más bellos palmerales de la Isla se localizan en enclaves como Santa Lucía, La Sorrueda...

Ya en la costa, enclaves como la Punta de Tenefé ofrecen gran interés faunístico, como lugar de recalada de numerosas aves.

CULTURA POPULAR

En Santa Lucía, la celebración de la patrona, el 13 de diciembre, tiene su continuación, el domingo siguiente, con la Fiesta de los Labradores, ambas declaradas de interés turístico.

Merece ser destacada, en el día siguiente a Santa Lucía, el 14, la Fiesta del Haragán. De claros orígenes paganos, se hace recaer en un machango, todos los males y vicios de los vecinos, paseándolo por el pueblo, al son de la banda de música.

En el Pueblo se le somete a un juicio, con juez, fiscal y abogado defensor, del que invariablemente sale condenado como haragán mayor del municipio, para terminar siendo quemado, a la vez que estallan petardos y voladores. En Vecindario, son muy participativas las fiestas de San Rafael.

El famoso *mejunje*, elaborado con ron, miel, limón y hierbabuena, y las aceitunas, son dos de los productos característicos. De las labores artesanales, cabe señalar la cestería.


No faltan en el municipio, buenas muestras de la arquitectura tradicional.

FESTIVIDADES LOCALES

8 de septiembre, Virgen del Pino y 24 de octubre, San Rafael Arcángel.

Santa Lucía de Tirajana

GRAN CANARIA



DATOS GEOGRAFICOS:

Superficie: 61,55 kilómetros cuadrados.
3,95% de la isla de Gran Canaria.
Altitud: 680 metros (capital municipal). 720 metros (El Morisco). 80 metros (El Doctoral).
Distancia por carretera: 43 kilómetros a Las Palmas de Gran Canaria.

EVOLUCION DEMOGRAFICA:

1900	1930	1950	1970	1981	1986	1991
2.713	3.521	7.020	18.589	26.498	30.447	32.732



SERVICIOS MUNICIPALES

Ayuntamiento (Centralita)	75.45.54
Policía Local	75.45.54
Protección Civil	75.59.34
Cruz Roja	75.00.00
Casa de Socorro	75.48.84
Servicio Municipal de Aguas	75.10.22
Unelco	75.58.85
Alumbrado Público	75.45.54
Consejo Municipal de Cultura	75.48.00
Servicio Municipal de Limpieza	75.45.54
Información al Consumidor . 75.45.54 - Ext. 215	
Parques y Jardines	75.45.54
Cementerio Municipal	75.45.54
Centro de Atención al Toxicómano	75.44.52
Servicios Sociales	75.45.54



GOBIERNO DE CANARIAS
CONSEJERIA
DE POLITICA TERRITORIAL



FUENTE: INSTITUTO NACIONAL DE ESTADÍSTICA (INEC)
 FUENTE: INSTITUTO NACIONAL DE ESTADÍSTICA (INEC)
 FUENTE: INSTITUTO NACIONAL DE ESTADÍSTICA (INEC)
 FUENTE: INSTITUTO NACIONAL DE ESTADÍSTICA (INEC)

Santa María de Guía

GRAN CANARIA

«Esta ciudad está situada en la parte noroeste de Gran Canaria, y es capital del Juzgado de Primera Instancia de su nombre y residencia de la plana mayor del segundo batallón de reserva reclutado en la Isla.

La población se desarrolla en el declive de una montaña que va lentamente descendiendo hasta el pie del cono volcánico de Gáldar en medio de fértiles vegas, cortadas por barrancos, bajo un cielo de una temperatura suave y templada (...).

El cultivo del azúcar se ha aclimatado en aquellas vegas y para utilizar sus productos se ha establecido entre Guía y Gáldar una máquina de vapor con varias dependencias y arrefactos que han levantado el precio de los terrenos y dado vida a la agricultura».

(A. Millares Torres, *Historia General de las Islas Canarias*).

RESUMEN HISTORICO

Finalizada la conquista, Pedro de Vera dio a Sancho de Vargas Machuca unos terrenos situados en la vega de Agüdar, en el lugar conocido como la Loma de Caraballo. Sancho de Vargas levantó aquí una ermita dedicada a Nuestra Señora de Guía, según afirma él en su testamento (1509): «yo edificué una iglesia que es en Gáldar, que se llama de Santa María de Guía».

En torno a esta iglesia fue creciendo un pueblo que rápidamente alcanzó notables proporciones. Hasta el punto que el 24 de octubre de 1526, el gobernador Martín Fernández Gerón nombra a

Alonso de la Guardia como primer alcalde, dotando a Guía con una alcaldía real y vara de justicia.

A principios del siglo XVI, la entonces ermita de Guía se desglosa del beneficio de Gáldar, si bien es cierto que la erección en parroquia no se ratifica sino por Real Cédula de 1533.

Basada en su riqueza agrícola, Guía fue prosperando a lo largo de los siglos, siendo residencia de ilustres familias.

Con anterioridad a la conquista, los aborígenes habitaron distintos puntos del actual término municipal, dejando claras huellas de su presencia.

VISITAS DE INTERES CULTURAL

Conserva este municipio uno de los vestigios más importantes dejados por los habitantes prehispanicos: el Granero de Valerón, conocido habitualmente como Genobio. Así como importante es también el tagor de El Gallego y las cuevas de enterramiento encontradas.

Un recorrido por las calles de Santa María de Guía nos deparará el bello espectáculo de sus edificaciones. Destaca entre ellas la iglesia parroquial, con fachada neoclásica de Luján Pérez, hijo de la localidad, en cuyo interior se conservan abundantes muestras de su arte.

Encontraremos también el templo de Santa Catalina de Sena, así como la ermita y convento de San Antonio (finales del siglo XVII y principios del XVIII).

La entrada del cementerio de la ciudad es obra



LEYENDA				
GUIA	Capital de Municipio		Pinar	
ANSO	Entidad de Población		Faya-Brezal	
PARQUE	Lugar de Interés:		Presas	
	Natural		Túnel	
	Arqueológico		Puente	
	Historico-Artístico			Limite Término Municipal
				Cartera Principal
				Cartera Secundaria
				Barranco

Fuentes: MINISTERIO DE OBRAS PUBLICAS Y URBANISMO - INSTITUTO GEOGRAFICO Y CATASTRAL - INSTITUTO CANARIO DE ESTADISTICA

también de Luján Pérez, de hermosa factura. Son varias las edificaciones civiles a admirar, destacando entre ellas la del capitán don Gonzalo de Quintrana, del siglo XVII. Por su parte, el edificio del Ayuntamiento y el del Instituto, aunque de reciente construcción, no desdican del entorno.

ECONOMIA

En este municipio la actividad fundamental es la agricultura, tanto en terrenos de secano como de regadío. En los primeros se producen plantas forrajeras, papas y cereales, mientras que los segundos se consagran de forma destacada a las paleranas, seguidas de las papas; también en estos se dan frutas, flores, cereales, legumbres y hortalizas.

Es importante igualmente la riqueza hídrica del municipio, basada tanto en los abundantes pozos, como en presas y numerosos estanques.

Tiene también importancia la actividad industrial y comercial; los comercios son abundantes y se orientan preferentemente al abastecimiento de mercancías para el consumo local. Como industrias figuran las de carácter artesanal y las dedicadas a productos alimenticios, como los afamados quesos de flor; también las de carpintería y grandes oficios.

Por sectores, es el secundario el que da más ocupación a los habitantes del municipio, seguido del terciario (en el que sobresale el subsector Servicios), y finalmente del primario, en el que la práctica totalidad de los activos laborales se dedican a la agricultura.

ASPECTOS GEOGRAFICOS

Situado en la fachada norte grancanaria, adopta una forma triangular, que sitúa su vértice superior hacia el sur, por encima de los 1.500 metros de altitud, en las cercanías de la Caldera de Los Pinos de Gáldar, situada en el municipio de Moya. Hacia el este, su límite con dicho municipio queda definido por un barranco que recibe distintos nombres, y definitivamente, hasta su desembocadura, de Moya. Por el oeste, la divisoria sigue algunos cauces, rodea la Montaña de Guía, desviándose hacia el este, acercándose al núcleo urbano de Sta. María de Guía y por último, continuar hasta la costa, dividiendo en dos la Montaña de Gáldar o Ajódar.

La línea litoral queda definida entre La Caleta de Arriba hasta la Punta de Moya, en el extremo oriental. Se enmarca así, una costa rocosa, donde se hace patente el avance de la erosión, presentándose, por ello, mayormente acantilada, con algunas excepciones, como la amplia playa de cañales de San Felipe. En este caso concreto, el antiguo acantilado ha quedado fosilizado, apareciendo una extensa plataforma litoral o isla baja, ampliamente roturada para establecer cultivos, y que se extiende hacia el este, más allá del término municipal. Varias puntas jalonan la costa, siendo la más septentrional la de Guanarteme, no muy lejos del Roque Prieto.

Buena parte del término se encuentra cubierta por los materiales básicos correspondientes al Segundo Ciclo Volcánico, si bien en determinados puntos, caso del sector noreste, o en la montaña de Guía, aparecen materiales sílicos, más antiguos, pertenecientes al Primer Ciclo. No faltan tampoco formaciones volcánicas intrusivas, de carácter sílico, puestas al descubierto por la erosión, caso del Risco Blanco, en la zona cumbre del municipio. Asimismo, en este área superior, está presente una pequeña muestra de volcanismo reciente.

Aparece un claro contraste entre las zonas altas y bajas, que ya en su extremo noroccidental, presenta una amplia plataforma. Por contra, van a ser los barrancos, correspondientes principalmente a las dos cuencas de Moya y Gáldar, así como la de San Felipe, entre aquellas dos, los que definen en buena medida el paisaje. Quedan así dibujados una serie de lomos, destacándose, por otra parte, repartidos a lo largo del término, varios edificios volcánicos: Montaña Alta (951 metros), El Gallego (988 metros) y, sobre todo, la Montaña de Ajáldar o de Gáldar (434 metros). Precisamente el surgimiento de este gran cono volcánico, el mayor de la Isla, supondría el cierre de la salida al mar de los antiguos barrancos. Estos rellenarían posteriormente con sus sedimentos toda esta zona, dando lugar a una fértil vega, en progresiva fase de urbanización.

La situación a barlovento del alisio, permite dis-



tinguir, desde la zona inferior, más cálida y seca, a otra de clara influencia del mar de nubes, hasta una superior, de contrastes más marcados. La cubierta vegetal original ha sido muy transformada, apareciendo en su lugar, en las amplias zonas bajas, extensiones de plataneras, o lo que son sus parcelas ya abandonadas, y en las medianías, sus cultivos característicos. Sin embargo, subsisten interesantes relictos de fayal-brezal y áreas de repoblación de pinar o eucalipto, así como, ya en el litoral, especies propias del piso basal.

VISITAS DE INTERES NATURAL

El Parque Natural de Doramas ocupa parte del sector oriental del municipio, en un enclave de potencial presencia del monteverde, del que quedan valiosos relictos, caso del Brezal del Palmital. Otras áreas de repoblación, como Santa Cristina, suponen espacios dedicados al uso recreativo.

Un pequeño espacio de la zona alta del término, se encuentra dentro del espacio natural de Cumbres, de gran valor paisajístico, geomorfológico y florístico.

El sector entre San Felipe, Cuesta de Silva y Barranco del Calabozo, encierra una serie de rincones de gran interés geomorfológico, florístico y arqueológico. Por su parte, desde puntos como la Montaña de Guía y la de Gáldar o Ajáldar, en si de gran importancia paisajística, se ofrecen unas completas perspectivas de esta parte de la Isla. La línea costera supone un extenso espacio, de importancia ecológica y recreativa.

CULTURA POPULAR

La artesanía local ofrece un rico muestrario, que va desde la realización de naíes o cachillos canarios, bordados y calados, la talla de madera, jaulas...

El queso de flor, elaborado con leche de oveja y vaca, ofrece la peculiaridad de que para cuajar la leche se utiliza la flor de un cardo. También está la variedad *media flor*. El queso sirve como pretexto para organizar una concurrencia fiesta (en Mayo), que tuvo sus orígenes en las medianías del municipio, Montaña Alta, y que en la actualidad se celebra en Guía.


Sin duda, una de las fiestas de mayor arraigo es Las Marías, que supone el mantenimiento de una promesa realizada a la Virgen, probablemente hace más de 200 años, por hacer desaparecer una plaga de cigarra que asolaba los campos. Así, cada tercer domingo de septiembre, tiene lugar la fiesta de La Rama de Las Marías. Desde San Roque, hasta la puerta del templo, donde espera la Virgen, acuden los romeros bailando, portando en sus ramas los mejores frutos de la tierra. De incorporación más reciente es una participativa romería, que, a continuación de la misa, recorre las calles de la ciudad. Por otra parte, el 15 de agosto, tienen lugar las fiestas de Ntra. Sra. de Guía, que reúne numerosas actividades.

FESTIVIDADES LOCALES

El 16 de agosto: San Roque; y el 8 de septiembre: Ntra. Sra. del Pino.

Santa María de Guía

GRAN CANARIA



DATOS GEOGRAFICOS:

Superficie: 42,58 kilómetros cuadrados.
2,73% de la isla de Gran Canaria.
Altitud: 180 metros (capital municipal), 1.100 metros (Barranco del Pinar), 25 metros (San Felipe).
Distancia por carretera: 25 kilómetros a Las Palmas de Gran Canaria.

EVOLUCION DEMOGRAFICA:

1900	1930	1950	1970	1981	1986	1991
5.247	8.449	11.851	11.435	12.040	12.556	12.120



SERVICIOS MUNICIPALES

Ayuntamiento (Centralita) 88.20.04 / 88.20.08 /

Policia Local	88.21.50
Protección Civil	88.25.83
Casa de Socorro	88.16.58
Servicio Municipal de Aguas	88.27.76
Alumbrado Público	88.20.04
Consejo Municipal de Cultura	55.16.92
Servicio Municipal de Limpieza	88.16.58
Parques y Jardines	88.20.04
Talleres Municipales	88.27.76
Albergue Municipal	88.27.28
Biblioteca Municipal	88.22.92
Piscina Municipal	88.27.70
Cementerio Municipal	88.20.04
Pabellón de Deportes	88.27.28
Oficina de la Vivienda	55.19.30



GOBIERNO DE CANARIAS
CONSEJERIA
DE POLITICA TERRITORIAL



Tejeda

GRAN CANARIA



«Lugar con ayuntamiento situado en una depresión de terreno, en medio del cráter central de la isla, que en tiempos prehistóricos debió ser un lago alimentado por las aguas pluviales de la época y que luego llegó a desbordarse hacia el poniente, rompiendo la muralla de rocas que por aquella parte le detenía y formando el barranco llamado de La Aldea, que arrastra sus aguas hasta el océano (...).

Este distrito es todo muy quebrado y de difícil acceso, conteniendo abundantes plantíos de almendros que rinden al año ricas cosechas.

En su recinto se levantan, además del Roque Nublo, el famoso Bentayga, donde tuvieron lugar los principales sucesos de la conquista. Fue éste uno de los centros más populosos de las agrupaciones indígenas.»

(A. Millares Torres, *Historia general de las Islas Canarias*.)

RESUMEN HISTORICO

Según las crónicas, tras el período monárquico de los guanarrematos, la isla de Gran Canaria pasó a tener un sistema feudal por el que se hallaba dividida en varios estados. Al frente de cada uno de ellos se encontraba un caudillo. Así, pues, algo más del territorio que hoy ocupa el actual municipio era uno de tales estados que obedecía a su caudillo Texeda, de donde, al parecer, le viene su nombre.

Tras los repartimientos de tierra llevados a cabo por Pedro de Vera, hay constancia de la existen-

cia de un pequeño núcleo de población. Fueron estos pobladores los que levantaron una pequeña ermita, cuyo primer mayordomo fue Alonso Gómez Castrillo, en las postrimerías del siglo XVI. Viera y Clavijo nos dice que sus «vecinos habían sido parroquianos de La Vega en tiempo de las Sistolades del señor Murga, año de 1629, y que posteriormente al de 1676 tienen parroquia y cura propio.»

A este término municipal pertenecía el de Mogán, segregado del de Tejeda en 1815.

VISITAS DE INTERES CULTURAL

Del pasado prehistórico quedan abundantes vestigios: cuevas de enterramiento y de hábitat, recinto cultural, grabados, pinturas, casas, etc. Destacan los yacimientos de Las Cumbres, El Toscón, la Cueva del Guayre, las inscripciones del Bentayga, etc.

Prácticamente todo el municipio presenta bellas muestras de la arquitectura doméstica típica de la isla, mereciendo la pena realizar una detenida visita por la capital municipal y sus barrios.

Destaca el Parador Nacional de Tejeda, obra del arquitecto Miguel Martín Fernández de la Torre, en base a una idea de su hermano Néstor, quien diseñó varios interiores del edificio.

ECONOMIA

Si bien la base económica fundamental del municipio es la agricultura, no es el sector primario el que absorbe más activos laborales. Es en el sec-



tor terciario donde encontramos la mayor ocupación de los habitantes de Tejeda y, dentro de él, de forma destacada, en el subsector Servicios.

Si sigue en importancia el sector primario, con absoluta dedicación a la agricultura, seguido del secundario, donde sobresale la construcción.

Volviendo a la agricultura, son similares las superficies de las tierras dedicadas a los cultivos de secano y a los de regadío. En aquellos, las producciones principales son las de almendras, seguidas a gran distancia por las papas, frutas, cereales, legumbres y plantas forrajeras. Los productos de regadío son principalmente papas, hortalizas, frutas y cereales.

La cría y engorde de vacas y cerdos es una actividad complementaria, teniendo aún importancia la cabaña de ganado ovino y caprino.

Hay industria artesanal de productos alimenticios, especialmente dulces basados en la almendra.

ASPECTOS GEOGRÁFICOS

Ocupa el sector centro-occidental grancañario. Hacia el sur, y compartiendo las máximas alturas de la isla aparece San Bartolomé de Tirajana. Esta línea sigue posteriormente los barrancos de Ayacata (dividiendo en dos esta localidad) y Soria, comprendiendo parte del embalse del mismo nombre. Hacia el suroeste continúa Mogán, a lo largo de una línea de cumbres que cierran la caldera de Tejeda. Formando parte de la salida de dicha caldera, La Aldea de San Nicolás marca por el oeste la divisoria, a través de los barrancos de Las Castillas y del Pino Gordo. Es el propio barranco de Tejeda, que en su tramo medio se llama de La Aldea, el que señala la línea con Artenara por el noroeste y por el norte, hasta llegar a Los Moriscos. Ya continuando por el norte, noreste y este, a lo largo de los límites de La Caldera, aparecen Moya, Valleseco y San Mateo.

Sin duda, es la gran depresión de la Caldera de Tejeda, la que define en buena medida el paisaje del municipio. En su formación hay que partir, inicialmente, de un gran edificio central, formado en las primeras fases de construcción volcánica de Gran Canaria (Primer Ciclo Volcánico). Esta cúpula central de la Isla, se hundiría, lo que parece asociado a la existencia de un sistema cónico de diques (cone sheet), que tendría su vértice en un foco magmático poco profundo. A su vez, nuevos materiales rellenarían esta depresión, modelada posteriormente por la erosión. Esta primera caldera se vería rellenada por los materiales del Segundo Ciclo Volcánico o Roque Nublo. Así, la actual morfología resulta del desmantelamiento erosivo de estos últimos materiales, actividad que incluso ha puesto al descubierto el anterior basamento. Labrado en los materiales a los que da nombre, surge el Roque Nublo (1.813 mts.), así como otra serie de roques: La Rana, El Fraile... el Bentayga.

Por último, también existe un solitario ejemplo de volcanismo reciente, en la montaña de Juan Gómez.

En la amplia cuenca hidrográfica de Tejeda-La Aldea tres barrancos principales, Tejeda, del Chorrillo y Siberio, así como numerosos afluentes, suponen una extensa red de drenaje, que, unido a las condiciones óptimas del terreno, ha permitido la construcción de varias presas.

Otras áreas del municipio, quedan al margen de toda esta zona, caso de la cuenca de Arguinegún, con los barrancos de Ayacata y Sorta, así como los que descienden de la divisoria de Pajonales.

La capital municipal y los dispersos caseríos, junto con las numerosas y pequeñas parcelas de cultivos, se localizan aprovechando los escasos espacios más llanos, mayormente sobre los taludes de derrubios, que flanquean las paredes de la Caldera.

La orientación y topografía marcan las características climáticas. Así, las cumbres más altas conocen rigores invernales (con la presencia esporádica de nevadas y heladas) que se ven atenuados en zonas inferiores. En todo caso, se aprecian los contrastes propios de las vertientes de sotavento, con puntuales rebosos del aliso, y un progresivo aumento de las precipitaciones con la altura. La favorable disposición a las perturbaciones atmosféricas del S y SW, permite unas fuertes e irregulares lluvias. La vegetación ha conocido una profunda transformación. Presenta, en las zonas más altas, extensiones de pinar (natural y de repoblación), cubriendo amplias superficies un matorral en el que se alternan: retamas, escobones, jaras, tabaibas,... destacando, la presencia de los almendros.

VISITAS DE INTERES NATURAL

Prácticamente en su totalidad, el municipio es un espacio natural protegido, con aspiraciones de

Parque Nacional. La Cuenca de Tejeda acoge uno de los enclaves paisajísticos más atractivos de la isla, que une a su original valor geomorfológico, el de su flora y fauna, donde abundan, además, los vestigios arqueológicos. En los Llanos de La Pez, se encuentra un Área Recreativa y de Acampada (para pernoctar es necesario permiso de la Viceconsejería de Medio Ambiente).

Hacia el sur, el espacio natural de Ojeda, Inagua y Pajonales, reúne en la parte correspondiente al municipio, extensiones de pinar, contando, asimismo, con una interesante fauna. Junto al embalse de Cueva de Las Niñas, se localiza otra Área Recreativa y de Acampada (pudiéndose también pernoctar, previo permiso), accediéndose por la carretera que viene desde Ayacata.

CULTURA POPULAR

Cuando los almendreros visten sus mejores galas, en los primeros meses del año, tiene lugar la fiesta que lleva su nombre. Organizada por los jóvenes del pueblo, en los inicios de los años 70, supone un encuentro con lo más representativo del folclore canario, donde no faltan la música, el baile, la artesanía, los deportes autóctonos y manifestaciones de labor agraria y ganadera.

Los diferentes núcleos de Tejeda, ofrecen el atractivo de la arquitectura popular, donde aún perviven formas y costumbres del ayer: Cuevas Caídas, El Juncal, El Carrizal, El Chorrillo, El Toscón, La Culata...

Dentro de las labores artesanas locales, se encuentran los trabajos de latón. La repostería, con base principal en la almendra, es una de sus producciones más afamadas, elaborándose el popular bienmesabe, mazapán...

FESTIVIDADES LOCALES

El 8 de febrero, día después de la Fiesta del Almendro; y el 8 de septiembre: Ntra. Sra. del Pino.

Tejeda

GRAN CANARIA



DATOS GEOGRÁFICOS:

Superficie: 103,29 kilómetros cuadrados.
6,62% de la isla de Gran Canaria.
Altitud: 1.050 metros (capital municipal).- 1.300 metros (Cuevas Caídas)- 550 metros (La Solana del Chorrillo).
Distancia por carretera: 44,7 kilómetros a Las Palmas de Gran Canaria.

EVOLUCION DEMOGRAFICA:

1900	1930	1950	1970	1981	1986	1991
2.891	3.104	3.632	2.364	2.187	2.146	2.361

SERVICIOS MUNICIPALES

Ayuntamiento (Centralita) ..	69.00.54 / 69.00.50
Policía Local	69.25.39
Protección Civil	69.04.80
Cruz Roja	69.22.22
Casa de Socorro	69.99.00
Servicio Municipal de Aguas 69.77.00 /	69.77.12
Unelco	69.25.17
Alumbrado Público	69.41.14
Consejo Municipal de Cultura	69.14.68
Servicio Municipal de Limpieza	69.41.14
Información al Consumidor	69.77.25
Mataadero Municipal	69.06.99
Mercado Municipal	69.20.86
Panques y Jardines	69.57.83
Talleres Municipales	69.25.47
Biblioteca Municipal	69.13.77
Piscina Municipal	69.03.75
Museo Municipal	69.13.77
Cementerio Municipal	69.57.83
Pabellón de Deportes	69.03.75



GOBIERNO DE CANARIAS
CONSEJERÍA
DE POLÍTICA TERRITORIAL



Telde - 1

GRAN CANARIA



«Esta es una ciudad muy pequeña, de trescientos fuegos, situada cerca de un río y a poca distancia de dos grandes poblaciones antiguas, que en lengua canaria se llaman Tara y Sendro, las cuales afirman los antiguos (y también se demuestra así por sus ruinas) que eran de grande superficie y llegaban al número de catorce mil casas. Una parte de ellas, hecha en lo alto, sobre el suelo, pequeñas, redondas y con estrechas calles, eran para los pobres; y otra parte, bajo tierra, labradas con suma industria, como se ha dicho en otro lugar, eran de los nobles y de los más ricos.

Pero, volviendo a esta pequeña ciudad, está en un llano, a dos millas de distancia de la costa del mar que mira hacia Oriente. A sus espaldas y por parte del sur, a algunas millas de distancia, tiene

la montaña que, con su horizonte limpio y sereno, ofrece a la vista un panorama de grandísima amenidad, y envía hacia abajo las frescas ventoleras de un céfiro extremadamente templado que allí sopla; de modo que su continuada quietud parece ser la verdadera paz de los elementos y la antigua felicidad que los poetas cuentan de estos campos.

Su campiña y las orillas del río son muy ricas en azúcar, vino, trigo, cebada y en los demás tesoros de la tierra. La ciudad está habitada por gente noble que, aficionándose a la tranquilidad, huye de las disensiones y los litigios del Real de Las Palmas. Allí es donde se gozan el antiguo ocio y los placeres de la agricultura y de la casa de campo.»



(L. Torriani, Descripción e historia del reino de las Islas Canarias).

RESUMEN HISTORICO

Hace unos cinco siglos, era Telde la cabeza de guanartemato o capital de uno de los dos reinos en que se encontraba dividida la isla de Gran Canaria, con unos territorios que se extendían desde el barranco de Guiniguada hasta el de Arguineguán, y desde la caldera de Tejeda hasta la pe-

rínsula de Gando. Aún se conservan vestigios de la muralla de piedra que en algunos puntos marcaba los límites del reino. Este reino se hallaba dividido en guaytratos, al frente de los cuales se hallaban los guaytres.

También en época prehispánica, la creación del obispado misional de las Islas de la Fortuna está estrechamente vinculada a la fundación de la ciudad de Telde, elevada a tal categoría por bula del



pontífice de Aviñón, Clemente VI, en 1351.

Este primer centro urbano, cuya fundación se debió a los misioneros mallorquines en la Baja Edad Media, fue el pionero de los de raíces hispánicas erigidos en Gran Canaria. No obstante, fue con posterioridad, entre los siglos XV y XVI, cuando renace el núcleo poblacional de Telde, ocupando prácticamente la misma superficie que antaño tuviera un importante establecimiento aborígen.

Finalizada la conquista, se producen los repartimientos de tierras, beneficiándose de las de Telde, entre otros, Alonso Rodríguez de Palenzuela quien pronto planta cañaverales y construye ingenios azucareros adquiridos más tarde por Gonzalo de Jaraquemada, Alonso de Matos y Cristóbal García del Castillo. Esta industria azucarera inicial es la que da gran auge a la ciudad, levantándose bellas mansiones y adquiriéndose obras de arte importantes.


El embrón originario se sitúa en torno al primitivo templo de San Juan Bautista y de la Plaza Mayor; en ella se ubicaron los principales edificios civiles y religiosos, administrando justicia los alcaldes reales desde la Casa de la Audiencia. Tenía también la ciudad un hospital, el de San Pedro Mártir, y una fuente pública; se hallaba ésta en el barrio de Santa María de la Antigua, más conocido por San Francisco, desde que los franciscanos reedificaron una primitiva ermita de aquella advocación y crearon un convento.

La ciudad crece. Los llanos de Jaraquemada, donde Alonso Rodríguez de Palenzuela había fundado la ermita de San Gregorio, fueron ocupados por negros y moriscos manumitidos; Cendro y

Tara, importantes núcleos aborígenes, continúan habitados por ellos.

Se fabrican ermitas y los puertos de Melenara, Gando, la Madera (hoy La Garita) y Bañaderos de Telde conocen un abundante comercio, que sólo decae con la desaparición paulatina de la caña de azúcar.

Telde supera la crisis de la decadencia del azúcar y, a través de los siglos, mantiene una constante y creciente actividad que la ha convertido en una de las ciudades más importantes de nues-





tro archipiélago. De ella podemos decir, con palabras de su cronista oficial, Antonio González Padrón, *que conocióces Telde has conocido un bello y apasionante resumen de la historia de Canarias.*

VISITAS DE INTERES CULTURAL

Telde tiene importantísimos puntos para realizar una atractiva visita cultural. Conserva un relevante patrimonio arqueológico, como corresponde a su preponderancia en el período prehistórico. Los asentamientos de Tufa y La Restinga han corrido mejor suerte que otros que han desaparecido en la zona costera; en el interior también se conservan vestigios de poblados en los barrancos de Silva, Telde, El Draguillo, etc., donde se localizan las Cuevas de Calisto, el complejo arqueológico de Jerez, la Montaña de Cuatro Puertas y el poblado troglodita de Los Pilares. Destacan también los poblados de Tara y Cendro. En todos ellos se han hallado importantísimos y abundantes vestigios del pasado aborigen. Hay también en este término lugares de culto de los primitivos habitantes, como los almogares de Cuatro Puertas y el del Barranco de Silva, así como frecuentes lugares de enterramiento.

En Telde hay que visitar el núcleo originario de San Juan, donde se hallan las casas más nobles de la ciudad; allí se encuentra la iglesia parroquial,

en cuyo interior se conservan importantes obras de arte como el Cristo del altar mayor, el impresionante retablo gótico-flamenco, el retablo mayor, varias tallas de Luján Pérez, etc.

El barrio de San Francisco es un remanso de paz, donde el tiempo parece haberse detenido. Allí encontramos la iglesia del convento franciscano, las imágenes de San Francisco, el Cristo de las Angustias y la Virgen de Santa María de la Antigua, y un conjunto de bellas edificaciones.

En San Gregorio destaca la iglesia parroquial, en cuyo interior se guardan interesantes tallas bien por su antigüedad, bien por su bella factura, como San Blas, San Gregorio y San José, obras estas dos últimas de Luján Pérez.

No podemos olvidar en esta parcela la Casa-Museo de León y Castillo.

ECONOMIA

Tradicionalmente, ha sido la agricultura la actividad económica fundamental del municipio de Telde, aunque hoy día no juega el importante papel que desempeñara en el pasado.

Carmelo Ojeda Rodríguez, en *Geografía de Canarias* distingue dos sistemas de producción: la agricultura tradicional, de subsistencia o consumo local, de estructura familiar, y la agricultura comercial, orientada a la exportación y organizada

Telde - 1

GRAN CANARIA



DATOS GEOGRAFICOS:

Superficie: 102,42 kilómetros cuadrados.
6,56% de la isla de Gran Canaria.
Altitud: 130 metros (capital municipal). 1.285 metros (Cazadores).- 5 metros (Gando).
Distancia por carretera: 9,5 kilómetros a Las Palmas de Gran Canaria.

EVOLUCION DEMOGRAFICA:

1900	1930	1950	1970	1981	1986	1991
8.978	16.457	23.780	44.667	63.441	75.282	77.640



sobre la base de los cultivos intensivos de regadío. La primera corresponde a los sectores de medianías y cumbres, mientras que la segunda se extiende por la zona en la que los cultivos de invernadero han alcanzado un importante crecimiento.

Los terrenos de regadío son los que ocupan una mayor superficie, con producciones de tubérculos, hortalizas y flores y, en cantidades más reducidas, millo, alfalfa, etc. Por su parte, los cultivos de invernadero suelen ser tomates, pepinos, judías verdes, etc., destinados primordialmente a la exportación.

Las plataneras ocupan aún hoy día algunas extensiones, aunque reducidas si las comparamos con las de hace algunos años; los problemas que vienen padeciendo han marcado un cambio hacia productos alternativos. Si ha crecido, sin embargo, la producción de cítricos en especial, así como la de aguacates, guayabos, viñas y olivos.

Otra parcela importante en la economía teldense es la explotación de los recursos hídricos, de gran relieve en una zona como ésta en que no son abundantes las precipitaciones.

En el sector industrial hemos de destacar la presencia de los polígonos de El Goro y de la Cruz de la Gallina, sin olvidar la destacada importancia del comercio, así como la pesca.

Finalmente, hemos de citar la ubicación en este municipio del aeropuerto internacional de Gran Canaria, en Gando.

ASPECTOS GEOGRAFICOS

Localizado en el este de Gran Canaria, su límite norteño con la capital de la Isla transcurre a través del barranco de Las Góteras. Por el oeste se localiza Valsequillo, municipio que aparece enmarcado entre los barrancos del Valle de Casares y de Los Cernicalos. Ya por el sur, el barranco que adopta los nombres de Cañada Morisca, Draguillo y Agutona, marca en buena medida la linde con Ingenio, la cual termina en la Bahía de Gando. El espacio litoral oriental presenta una alternancia de pequeños acantilados y playas, que se corresponde con una costa caracterizada por sus numerosas puntas (Gando, Silva, de La Cueva, La Mareta,...) y ensenadas.

Telde - 2

GRAN CANARIA



Ofrece el municipio una pendiente topográfica, que tiende a suavizarse en la costa, a lo largo de una amplia plataforma. Los barrancos que drenan el municipio dejan en resalte una serie de rampas y lomos, en los que destacan diferentes conos volcánicos. Entre estos barrancos, el mayor es el Real de Telde, que constituye una extensa cuenca hidrográfica de unos 75 kilómetros cuadrados, con numerosos afluentes.

Son los materiales correspondientes al Segundo Ciclo Volcánico los que cubren buena parte del término. Solamente en el noreste afloran los materiales sílicos, pertenecientes al Primer Ciclo Volcánico. No faltando tampoco, en la zona alta del municipio, alguna muestra de formaciones intrusivas, de carácter sílico.

El volcanismo reciente, subhistórico, define significativas áreas, que se han visto muy alteradas por las actividades extractivas de picón. Por una parte, el grupo de volcanes de Jinámar (entre los que se incluye la Montaña del Gallego, Cuesta de Las Gallinas y Sima de Jinámar), y que supone una prolongación hacia el sudeste de una alineación de volcanes (NW-SE), que tiene su continuación más inmediata en Bandama. La huella de esta erupción también es perceptible en un amplio sector.

De otro lado, en las cercanías de Lomo Magullo, aparece el conjunto de volcanes de Rosiana. De diferente edad, son los más recientes, entre otros: Montaña de Barros, Montaña de Santidad....

A los depósitos aluviales que se sitúan en de-

terminados puntos de la plataforma costera, se añade entre Tufía y Gando la importante acumulación de arenas, que incluso llegan a formar dunas fósiles o paleodunas. En la creación de estos arenales intervienen, no sólo la acción del viento, sino las oscilaciones en el nivel marino, quedando en la actualidad una playa levantada a varias decenas de metros sobre el nivel del mar.



LEYENDA			
TELDE	Capital de Municipio	NIVELES 0 - 300 m. 300 - 600 m. 600 - 900 m. 900 - 1200 m. 1200 - 1500 m. 1500 - 1800 m.	Pinos Palmeras Barranco
La Pardilla	Entidad de Población		
CERNICALOS	Lugar de Interés	Autopista Límite Término Municipal Carretera Principal Carretera Secundaria	
	Natural		
	Arqueológico		
	Histórico-Artístico		

Fuentes: MINISTERIO DE OBRAS PUBLICAS Y URBANISMO - INSTITUTO GEOGRAFICO Y CATASTRAL - INSTITUTO CANARIO DE ESTADISTICA



La posición dentro del conjunto insular determina unas temperaturas suaves, y una marcada aridez, en las zonas bajas, con un predominio del soplo de los alisios. Estas características quedan contrastadas, según se asciende hacia la zona de medianías y cumbres, con un aumento de las precipitaciones y mayor amplitud térmica.

La cubierta vegetal se muestra muy alterada, con la presencia de una vegetación de sustitución. En la zona inferior, crecen especies de carácter xerófilo, destacando especialmente aquellas plantas adaptadas al sustrato arenoso. No faltan palmeras, una importante masa de acebuches y, a medida que se sube, las retamas y pinos de repoblación.

VISITAS DE INTERES NATURAL

El barranco de Los Cernicalos supone un espacio natural que reúne el mayor y más conservado acebuchal de la isla. La presencia del agua a lo largo del barranco permite que crezca, asimismo, la mejor formación de saos de Gran Canaria, dando lugar también a la existencia de caederos de gran belleza.

Un amplio sector del barranco de Las Gateras y zonas adyacentes queda incluido dentro del Parque Natural de Bandama. Supone un área que une a su singularidad paisajística y geomorfológica valores botánicos y faunísticos.

El espacio natural de Tufía acoge un área costera, donde la existencia de grandes acumulaciones de arenas fósiles permite el crecimiento de originales endemismos botánicos. A ello se suma su interés faunístico y la presencia de importantes restos arqueológicos.

El Roque de Gando constituye un enclave natural, de importancia faunística, derivado del aislamiento de las especies terrestres aquí localizadas, así como por la ayes marinas que lo utilizan



como refugio o lugar de nidificación. Así mismo, todo el área de la península y bahía de Gando reúne un gran interés paisajístico y natural. En la costa de Jíñamar se encuentra parte del espacio protegido por su valor botánico, compartido con el municipio de Las Palmas de Gran Canaria.

Las áreas de volcanismo reciente, tanto en Jíñamar como en Lomo Magullo o Rosiana, con sus conos volcánicos y derrames lávicos, suponen enclaves de gran importancia geomorfológica, natural, e incluso, histórica. Es el caso de la impresionante Sima de Jíñamar, que constituye una chimenea, de unos 76 metros de profundidad y que alcanza los 15 metros de diámetro. Lugar de triste recuerdo, al ser arrojadas aquí varias personas durante la represión franquista.

En la llamada Casa de la Condesa del Valle de Jíñamar, se encuentra el Servicio de Educación y Concienciación Ambiental, de la Viceconsejería de Medio Ambiente. En esta peculiar construcción del pasado siglo, se desarrollan actividades de educación ambiental, ya sea apoyo bibliográfico, aulas de la naturaleza, campañas de concienciación, cursos, etc.

CULTURA POPULAR

Amplio es el muestrario de labores artesanas:

calados, bordados, instrumentos de cuerda, cuchillos canarios o naíes, escobas de palma, cestería, tejidos elaborados en telar tradicional, reproducciones de la arquitectura popular...

Junto a las fiestas principales de San Juan o San Gregorio, los multitudinarios Carnavales, o las del barrio de San Falcisco, y tantas otras a lo largo del municipio, destaca por su singularidad la Tofa del Agua en Lomo Magullo, en el domingo siguiente al 5 de Agosto (Ntra. Sra. de las Nieves). Hace una veintena de años surgiría esta fiesta, como referencia a la importancia que el agua siempre ha jugado, desde la época aborigen, en la vida isleña. Provistos de jarras de barro, de baldes y toda clase de recipientes, los participantes compiten en ver quién moja más y mejor a todo el que se encuentra en las proximidades de la acera y la plaza del pueblo.

En torno a la caña dulce gira la fiesta de la Concepción, en Jíñamar (8 de diciembre); mientras que en la Figuera Canaria sus reconocidas naranjas dan nombre a otra popular fiesta, también en el mes de diciembre.

El ron constituye una de las bebidas de producción local.

FESTIVIDADES LOCALES

El 24 de junio: San Juan Bautista; y el 17 de noviembre, San Gregorio Taumaturgo.

Telde - 2

GRAN CANARIA



SERVICIOS MUNICIPALES

Ayuntamiento (Centralita)	69.00.50 / 69.00.54 / 69.00.58
Policía Local	69.25.39
Protección Civil	69.04.80
Bomberos	69.04.80
Servicio Municipal de Aguas	69.77.00 / 69.77.12
Unelco	69.25.17 / 69.17.69
Alumbrado Público	69.16.54
Consejo Municipal de Cultura	69.10.68 / 69.14.68
Servicio Municipal de Limpieza	69.16.54
Información al Consumidor	68.26.28
Mataero Municipal	69.06.99
Mercado Municipal	69.20.86
Parques y Jardines	69.57.83
Talleres Municipales	69.25.47
Biblioteca Municipal	69.10.68
Piscina Municipal	69.03.75
Museo Municipal	69.13.77
Cementerio Municipal	69.00.50
Pabellón de Deportes	69.03.75



GOBIERNO DE CANARIAS
CONSEJERÍA
DE POLÍTICA TERRITORIAL



Teror

GRAN CANARIA

«Además de la alameda, construida en 1845 y adornada con hermosos árboles y cómodos asientos de piedra, hay a 200 pasos de la población un frondoso paseo de castaños que ocupa un cuarto de legua de extensión. Forman multitud de calles muy bien alineadas y desde las cuales se domina un paisaje encantador. En el pago del Palmer se encuentra también la deliciosa posesión llamada de Osorio, propiedad de una de las primeras familias de la isla; y en sus inmediaciones una gruta muy singular, tapizada de musgo y formada en el enorme tronco de un castaño centenario (...). A unos 100 pasos de la población hay una fuente de agua acidula gaseosa, cuyo consumo es general en aquella villa y aun en toda la isla por sus saludables y maravillosos efectos.»

(Madoz, Diccionario Geográfico-Estadístico-Histórico, 1845-1850).

RESUMEN HISTÓRICO

CO

Aterura, Aterero, ... son distintas denominaciones que tuvo el actual Teror, cuando era uno de los núcleos habitados antes de la conquista, aunque con escasa demografía.

La aparición de la Virgen del Pino hizo que en torno al santuario, que ya existía en 1515, se asentaran familias acomodadas, que construyeron a su alrededor palacios y casas solariegas. Este santuario se convierte en parroquia en el mismo siglo XVI.

También desde la misma centuria cuenta Te-



ror con Alcalde Real, elegido por los vecinos hasta el año 1629, en que su designación correspondió al corregidor de la isla con aprobación de la Audiencia.

La vida del municipio y, sobre todo, la de su villa capital ha girado en torno al templo del Pino, la actual basílica data del siglo XVIII, aunque conservando la *torre amarilla*, de anterior construcción.

Característica de este municipio ha sido su lucha por la propiedad del agua y de la tierra, registrándose las mayores cotas de conflictividad durante los siglos XVIII y XIX.

La extensión municipal se vio sustancialmente reducida al segregarse Valleseco de su término en el pasado siglo.

VISITAS DE INTERES CULTURAL

Del mayor interés es visitar el casco municipal en el que a sus calles se asoman bellas casas con hermosos balcones, constituyendo uno de los puntos más pintorescos de la isla.

En él nos encontraremos la basílica del Pino, cuya actual edificación fue proyectada por el coronel Antonio de la Rocha, correspondiendo las escaleras que acceden al camarín al proyecto del canónigo Diego Nicolás Eduardo. Junto a su retablo mayor, conserva en su interior interesantes piezas de valor artístico.

El palacio episcopal, hoy casa de la cultura, fue donado por los terorenses a los obispos Morán y Delgado, edificado también con proyecto de Antonio de la Rocha; ya en el siglo XIX, el obispo Lluch lo amplió.

Es muy bella la casa de los patronos de la Virgen, así como la de Osorio. También habría que visitar la ermita de La Peña, la de San Isidro, el monasterio del Císter y el de las Madres Dominicas, así como la iglesia del Sagrado Corazón de Jesús, en Arbejales.

ECONOMÍA

La base fundamental de la economía de este municipio es la agricultura, pese al retroceso generalizado que ésta ha experimentado en toda la isla.

La mayor extensión se dedica a cultivos de secano, entre los que destacan las plantas forrajeras y las papas, seguidas a gran distancia por cereales y legumbres.

Las tierras de regadío se consagran principalmente a papas, frutas (especialmente cítricos), hortalizas, cereales y legumbres.

Pese a ser la agricultura, como hemos dicho, la base fundamental de la economía municipal, sin embargo es el sector terciario el que ocupa a la mayor parte de los terorenses. Le sigue en importancia, a muy escasa distancia, el sector secunda-



LEYENDA			
TEROR	Capital de Municipio	0-200 m.	Pinar
Arbejales	Entidad de Población	200-400 m.	Presas
OSORIO	Lugar de interés:	400-600 m.	----- Límite Término Municipal
▲	Natural	600-800 m.	----- Carretera Principal
■	Histórico-Artístico	800-1000 m.	----- Carretera Secundaria
		1000-1200 m.	

Fuente: MINISTERIO DE OBRAS PÚBLICAS Y URBANISMO - INSTITUTO GEOGRÁFICO Y CATASTRAL - INSTITUTO CANARIO DE ESTADÍSTICA



rio, con casi igual participación de los dos subsectores: industria y construcción.

Hay en Teror varias industrias familiares (carpinterías, charcuterías, panaderías, etc.) y también algunas de cierto rango, como las de bebidas refrescantes, alimentación, molinos de gofio, y la embotelladora de agua fría.

ASPECTOS GEOGRÁFICOS

Forma parte de la medianía del norte de la Isla. Sus límites dibujan una superficie de contornos irregulares, lindando al este con Las Palmas de Gran Canaria, a través de una línea que sigue el barranco de Lezcano, para continuar luego hacia el sur, atravesando una serie de lomos. Por dicho sector meridional, se encuentra, al sureste, con Santa Brigida, y al sur, con San Mateo. Hacia el oeste se localiza Valleseco, adoptando una divisoria que, desde los 1.200 metros de altitud, lleva hasta los 968 metros del Pico de Osorio. A continuación, al noroeste, aparece Figas, mientras que hacia el norte, tomando una línea que desciende por el barranco del Pino, bordeando el Lomo de La Palma, se encuentra Arucas.

Van a ser los materiales volcánicos pertenecientes al Segundo Ciclo Volcánico, los que recubren el municipio, existiendo amplios espacios ocupados por las emisiones de aglomerados tipo Roque Nublo. Además, en determinados sectores, afloran materiales ácidos, correspondientes al Primer Ciclo Volcánico.

Queda definido un espacio, de accidentada topografía, donde se presentan varios barrancos, que en sus tramos alto y medio, dejan en resalte una serie de lomos, a modo de interfluvios. El más importante y amplio conjunto de estos barrancos,

Valleseco

GRAN CANARIA

«Hay una ermita (San Vicente) en una llanura que mira al SE en el centro del valle; y muchos paseos, siendo el principal el de los Chorros (...). El terreno, arcilloso y fuerte, en general es fértil y productivo, encontrándose en él el monte Tabuco, poblado de codornices, castaños y manzanos (...). La correspondencia se conduce por medio de un peatón que manda el ayuntamiento los lunes y viernes a la ciudad de Las Palmas, y de regreso se trae de esta población la que hay para los vecinos. Producción: trigo, maíz, patatas, millo, cebada, lino, nueces, castañas, varias clases de frutas y cera, miel y queso; se cría ganado lanar, cabrío y vacuno, y hay caza de conejos, perdices, palomas, codornices y tórtolas, y pesca de angulas.»

(Madoz, Diccionario Geográfico-Estadístico-Histórico, 1845-1850).

RESUMEN HISTÓRICO

Se dice que su nombre, que puede resultar chocante al observar el verdor que cubre el municipio, se debe a ser el valle menos favorecido por el agua, en comparación con los otros dos que lo flanquean, el de Valsendero o Barranco de la Virgen, y el de Madrelagua, valles en los que resenan nombres de heredades y comunidades desde los tiempos inmediatos a la conquista.

Valleseco es un término municipal de joven historia. Hasta el siglo XIX constituyó un pago, importante, de Teror. Y es, junto con Fingas, el

único municipio que obtiene su independencia administrativa antes de la existencia de la parroquia.

En efecto, Valleseco consigue su propio ayuntamiento en 1842-43, siendo por consiguiente el más joven de la isla de Gran Canaria; mientras que su iglesia, dedicada a San Vicente Ferrer, no es erigida en parroquia hasta 1846.

La concentración urbana se produce principalmente ya avanzado el siglo XVIII, cuando la ermita existente es ampliada y mejorada. Fueron los padres dominicos los que fomentaron la devoción al santo titular, trayendo hasta aquí la imagen que había en Teror, junto con su cofradía; pero, como dijimos más arriba, hasta casi un siglo después no consigue el rango parroquial.

De Valleseco eran los hermanos Monagas, fundadores del estado de este nombre en Venezuela y primeras figuras de dicho país.

VISITAS DE INTERÉS CULTURAL

Es de interés realizar una visita por los distintos pagos de este municipio, en los que se pueden contemplar algunas muestras de la arquitectura característica de las islas.

En la capital municipal hay que destacar el templo de San Vicente Ferrer. La edificación data del pasado siglo XIX cuando los vecinos desean la construcción de una nueva iglesia; lo hacen hacia 1884, consiguiendo una obra ambiciosa, con bellos detalles como el pulpito y los artesonados,



LEYENDA			
VALLESECO Capital de Municipio	NIVELES		
Valsendero Entidad de Población	600 - 800 m.		
OSORIO Lugar de interés:	800 - 1000 m.		
	1000 - 1200 m.		
	1200 - 1400 m.		
	1400 - 1600 m.		
	1600 - 1800 m.		
Fuentes: MINISTERIO DE OBRAS PÚBLICAS Y URBANISMO - INSTITUTO GEOGRÁFICO Y CATASTRAL - INSTITUTO CANARIO DE ESTADÍSTICA			



confeccionados en la corriente mudéjar y con buenas maderas del país.

Conserva también este templo algunas piezas de cierto interés.

ECONOMÍA

Agricultura y ganadería son los pilares sobre los que se basa la economía municipal.

Los terrenos de secano son los mayores, obteniendo buenas producciones gracias a las condiciones climáticas (buena humedad relativa y precipitaciones). En ellos se producen plantas forrajeras, papas, cereales, legumbres y frutas, especialmente manzanos y ciruelos.

Los terrenos de regadío se destinan principalmente a frutales: cítricos, manzanos, perales, ciruelos, ...; también abundan las papas, hortalizas y cereales.

La ganadería es complementaria de la agricultura; es importante la cabaña de ganado lanar y vacuno, con los productos derivados de ellos.

Por sectores de actividad es, sin embargo, el terciario el que da trabajo a la mayor parte de los habitantes de Valleseco, seguido del secundario y, finalmente, el primario. Dentro de ellos, es el subsector Servicios el que absorbe mayor cantidad de activos laborales.

ASPECTOS GEOGRÁFICOS

Situado en la vertiente norte de la Isla, se extiende desde los 1.771 metros de altitud de Los Moriscos, vértice en el que confluyen varios municipios, hasta los 600 metros en su parte más baja. Por aquí limita con Fingas, formando una línea casi recta. Al este queda Teror, partiendo la divisoria desde la cima del Pico de Osorio y continuando hacia el sur, hasta su encuentro con la Vega de San Mateo, que constituye su frontera suroeste. Siguiendo los Riscos de Charpín, hasta Los Moriscos, aparece Tejeda, y en el sector suroeste. Por último, hacia el oeste, y desde la mencionada cumbre, se encuentra Moya.



El área ocupada por el término delimita un espacio donde se presentan los materiales geológicos correspondientes a los dos últimos Ciclos Volcánicos grancañarios.

El sector más extenso es el que corresponde al Segundo Ciclo o Roque Nublo. Aparecen, tanto materiales de la Serie llamada Pre Roque Nublo (la más abundante), como los aglomerados volcánicos que adoptan este nombre, del monolito rocoso existente en las cumbres de la Isla.

Sin embargo, aun con ser menos abundantes, las emisiones posteriores, correspondientes al Tercer Ciclo, han marcado su impronta en el paisaje. Es el caso de la alineación formada por el Pico de Osorio y La Laguna de Valleseco. Singular edificio, este último, que supone un cráter explosivo, de bordes bajos y que se convierte, en época de lluvias, en un embalse natural.

El volcán de Las Calderetas constituye otro aparato eruptivo, reciente, que presenta dos cráteres opuestos y cuyas coladas lávicas rellenarían el relieve preexistente, suavizándolo. De hecho, muchas de las tierras de cultivo y casas de Lanzarote se encuentran sobre estas emisiones lávicas. Asimismo, provocaría la formación de una pequeña hoya endorreica, al cerrar la cabecera del barranco en que surgió. El otro episodio volcánico reciente, focalizado en el término, lo constituyen las coladas lávicas del Montañón Negro, uno de los últimos volcanes de la Isla. Sus lavas rellenarían el fondo del barranco de Valsendero, ocupado en parte por el actual núcleo poblacional del mismo nombre. En definitiva, tenemos una topografía caracterizada por lomos, y donde vemos encajados una serie de barrancos (de la Virgen, del Caserón, Madrelagua,...), que constituyen los tramos superiores de dos cuencas principales: Azuaje y Tenoya. Puntuales emisiones volcánicas recientes terminan de dar su impronta al paisaje.

La posición en las medianías del norte deter-

mina claramente unas condiciones climáticas definidas por la humedad y las temperaturas frescas. Ello tiene su lógico reflejo en la vegetación, si bien el desarrollo de los cultivos ha mermando notablemente la cubierta original. Escasos son los restos de laurisilva, que ha cedido paso a las parcelas cultivadas, o a especies como los castaños. Abundan el codesar y también extensiones de pinar de repoblación.

VISITAS DE INTERES NATURAL

Buena parte del término se encuentra catalogada como espacio protegido. La zona superior forma parte del Parque Natural de Cumbres. Es un área de interés paisajístico, donde además se pueden apreciar importantes ejemplos de volcanismo reciente (Montañón Negro, Las Calderetas). A ello une sus valores botánicos y faunísticos.

Por su parte, el Parque Natural de Doramas engloba lugares como el barranco de la Virgen, con interesantes reductos de monteverde. Al valor del paisaje se une su importancia ecológica. Incluye espacios como el Pico de Osorio y La Laguna, que añaden sus posibilidades recreativas.

El barranco de Madrelagua supone otro paraje a considerar, por sus valores botánicos.

CULTURA POPULAR

Entre las fiestas, se encuentran las de San Vicente Ferrer (en mayo), patrono del municipio, y las de Ntra. Sra. de la Encarnación (primer domingo de octubre), donde la manzana, producto típico de la zona, se convierte en elemento protagonista.

Las actividades artesanales tradicionales tienen su manifestación en la cestería, los telares, el trabajo de la madera...

FESTIVIDADES LOCALES

El 31 de mayo: San Vicente Ferrer; y el 8 de septiembre: Ntra. Sra. del Pino.

Valleseco

GRAN CANARIA



DATOS GEOGRAFICOS:

Superficie: 22.11 kilómetros cuadrados.

1.42% de la isla de Gran Canaria.

Altitud: 1.000 metros (capital municipal).- 1.100 metros (Lanzarote).- 700 metros (Barranco).

Distancia por carretera: 28,2 kilómetros a Las Palmas de Gran Canaria.

EVOLUCION DEMOGRAFICA:

1900	1930	1950	1970	1981	1986	1991
2.689	4.077	5.256	4.423	4.118	4.254	3.891



SERVICIOS MUNICIPALES

Ayuntamiento (Centralita) ..	61.80.22 / 61.83.00
Policía Local	61.80.22
Casa de Socorro	61.83.49
Servicio Municipal de Aguas	61.80.22
Alumbrado Público.....	61.80.22
Consejo Municipal de Cultura.....	61.80.22
Servicio Municipal de Limpieza.....	61.80.22
Información al Consumidor	61.80.22
Talleres Municipales.....	61.85.69
Biblioteca Municipal.....	61.85.69
Cementerio Municipal.....	61.80.22
Pabellón de Deportes	61.80.22



GOBIERNO DE CANARIAS
CONSEJERÍA DE POLÍTICA TERRITORIAL



Valsequillo

GRAN CANARIA



«El ayuntamiento no tiene casa propia y se reúne a celebrar sus sesiones en una casa alquilada con este objeto (...). Los habitantes de esta villa se surten de agua para sus usos de la famosa fuente llamada de los Mocanes, de una pureza y claridad extraordinaria y es tan apreciada por sus propiedades que se la llevan hasta la ciudad de Las Palmas como muy digestiva. La iglesia parroquial, de primer ascenso, reedificada en el año de 1840, está dedicada a San Miguel y la sirve un párroco nombrado ad nutum por el Prelado (...). El terreno es muy fértil y de buena calidad habiendo en un llano y en las referidas huertas plantaciones de árboles frutales, como perales, naranjos, albaricoqueros, duraznos, granados y muchas bayas.»

(Madro, Diccionario Geográfico-Estadístico-Histórico, 1845-1850).

RESUMEN HISTORICO

Valsequillo es un lugar que en tiempos prehistóricos estuvo muy unido a la historia de los caudillos Tecén y Niguada, así como al *almogarén*. Era el *almogarén* lugar de oración, donde se concentraban los faycanes y guayres de Telde para ofrecer sacrificios a Alcorac, el dios, en la montaña sagrada de El Helechal, que, tras la llegada de los castellanos, pasa a denominarse el lugar de la Sepultura o Sepultura del Colmenar.

En 1670 se construye una ermita en el lugar, que el obispo Verdugo eleva a parroquia en 1800, dedicada a San Miguel Arcángel.

Aquí se edificó un cuartel, el de Colmenar, uno de los primeros construidos en la isla tras la conquista, que estuvo en servicio muchos años, levantándose en torno a él varias edificaciones vinculadas a la vida castrens. Y aquí estuvo numerosas tropas para participar en diferentes guerras y batallas. Y aquí estuvo destinado, como comandante de armas de milicias, el subteniente don Antonio Pérez Gutiérrez, abuelo de don Benito Pérez Galdós.

La independencia municipal llegó a Valsequillo el 12 de marzo de 1802, cuando se separa de Telde.

VISITAS DE INTERES CULTURAL

De su pasado prehistórico quedan vestigios sobre todo en el Barranco de San Miguel.

Dentro del casco, es del mayor interés la iglesia parroquial de San Miguel Arcángel, edificada que sustituye a la primitiva ermita. En su interior se conservan obras de valor artístico como la pila verde bautismal de loza vidriada de Sevilla, que data del siglo XV; una escultura flamenco de la Virgen del Rosario y la imagen de San Miguel Arcángel, de José Luján Pérez; imagen que venía a sustituir a otra de menor tamaño, cono-



cida como San Miguelito, hallada en un barranco. Otro punto de interés es el Cuartel de Colmenar, edificado en el solar ocupado por el antiguo almogarén, a finales del siglo XVI y principios del XVII. En 1985 se procedió a su restauración, colocándose una nueva techumbre, a fin de salvar este importante monumento de Valsequillo.

ECONOMIA

La economía municipal se fundamenta en la agricultura, más concretamente, en la de mediana.

En épocas anteriores fue muy importante la producción de secano, especialmente cereales, legumbres, papas y frutas. Hoy día tienen más importancia las producciones de las tierras de riego: cereales, leguminosas, papas, hortalizas, forrajeras, flores y árboles frutales.

De todas ellas, la más importante es la de papas extratempranas, recolectadas entre el 15 de enero y el 15 de abril; le siguen por su abundancia las almendras, con cientos de árboles dispersos por las zonas altas del municipio.

En el sector industrial citar el embotellado de aguas de mesa.

Por lo que se refiere a la población activa, es el sector primario el que más ocupación da, seguido del terciario, en el que sobresalen los subsectores Servicios y Comercio. Dentro del sector secundario es Construcción la que absorbe más mano de obra.

ASPECTOS GEOGRÁFICOS

Se sitúa en el sector oriental de la isla, aunque no tiene salida al mar, quedando rodeado totalmente al este, por Telde. El barranco de Las Cercinillas, al sur, y el Valle de Casares, al norte, definen en buena parte la linder con dicho municipio. Hacia el sur, también se encuentra con Ingenio, Agüimes, Santa Lucía y, ya en el suroeste, San Bartolomé de Tirajana. Asimismo, por el oeste, aparece San Mateo, mientras que hacia el norte, linda además con Las Palmas de Gran Canaria.

Van a ser los materiales correspondientes al Segundo Ciclo Volcánico (o Roque Nublo), los que caractericen y recubran buena parte del término. De esta forma, los algonerados volcánicos empujados en este período definen amplios espacios. No faltan puntajes adornamientos de formaciones volcánicas de tipo intrusivo, de carácter ácido, y que llegan a constituir singulares roques.

Están presentes, además otros episodios más recientes, que se corresponden con las erupciones basálticas propias del Tercer Ciclo Volcánico. A partir de una serie de centros de emisión, estas últimas emisiones modificarán el relieve existente, rellenándolo, y por tanto, suavizándolo. Aparecen así extensos llanos, que definen amplios sectores del municipio.

Ya en la fase más reciente de este período, se formó uno de los edificios volcánicos más característicos del municipio: la Caldera de los Marteles. Depresión debida al hundimiento, con un diámetro que alcanza los 850 metros.

Los distintos barrancos que cruzan el municipio son, en su gran mayoría, afluentes del gran barranco Real de Telde. El desarrollo de esta cuenca presenta una serie de cauces, con diferentes niveles de incisión, llegando a ser, en determinados casos, bastante profundos: San Roque, de la Plata, San Miguel, Los Cernícalos. Mención especial merece la Caldera de Tenteniguada, que constituye una amplia cabecera, rodeada por espectaculares alturas.

Cerca del extremo suroccidental del municipio, el barranco de la Madre del Agua encuentra en su camino la ya mencionada Caldera de los Marteles, dando lugar a la única cuenca cerrada existente en la Isla. En su origen, dicho barranco debió ser tributario del de Guayadeque, vertiendo en la actualidad sus aguas y sedimentos en dicha depresión volcánica, formada en la cabecera de este barranco del oriente grancañario.

Con unas características propias de las medianías, las condiciones climáticas varían a medida que ascendemos, aumentando las precipitaciones y disminuyendo las temperaturas. De esta forma, la cubierta vegetal, muy transformada, ofrece desde las extensiones con especies representativas del piso basal, palmerales, acebuchales,.... Los almendros constituyen una especie cultivada que identifica en buena parte las zonas medias y altas del municipio; no faltando amplias superficies donde crece la retama amarilla, ofreciendo el pinar de repoblación una significativa presencia.

VISITAS DE INTERES NATURAL

El Parque Natural de Cumbres se localiza en la margen occidental del municipio, abarcando espacios singulares como las calderas de los Marte-

les y de Tenteniguada. De gran interés paisajístico, geomorfológico, faunístico y botánico, con la presencia de numerosos endemismos. El barranco de los Cernícalos es otro espacio natural protegido, que incluye, en un área de gran belleza, las mejores representaciones de saucedas y acebuches grancañarios.

Así mismo, los barrancos de San Miguel y San Roque constituyen interesantes espacios que reúnen valores paisajísticos, botánicos e, incluso, arqueológicos.

Desde el mirador de El Helechal, se obtiene una amplia perspectiva de toda esta parte de la isla.

CULTURA POPULAR

Para San Miguel Arcángel (29 de septiembre), tiene lugar en Valsequillo una curiosa puesta en escena, consistente en la *Suelta del Perro Maldito*. Los vecinos del pueblo son los protagonistas de esta representación, con pocos años de historia, pero que recoge la vieja tradición en torno a esta mágica noche, donde "el diablo anda suelto". La floración de los almendros es también motivo de fiesta, tanto en Valsequillo, como en Tenteniguada. Es en febrero cuando estas localidades reúnen una serie de actos de marcado carácter folclórico.

El Rancho de Animas mantiene el espíritu de estas ancestrales agrupaciones.

Las actividades artesanas tienen su representación en la pirotección, los tejidos confeccionados en el telar tradicional, el calado, la cestería, el hilado de lana,...

FESTIVIDADES LOCALES

El 24 de junio: San Juan, y el 29 de septiembre: San Miguel.

Valsequillo

GRAN CANARIA




DATOS GEOGRAFICOS:

Superficie: 39,15 kilómetros cuadrados.
2,51% de la isla de Gran Canaria.
Altitud: 598 metros (capital municipal).975 metros (El Rincón)- 375 metros (Tecén).
Distancia por carretera: 19 kilómetros a Las Palmas de Gran Canaria.

EVOLUCION DEMOGRAFICA:

1900	1930	1950	1970	1981	1986	1991
3.210	4.822	6.261	5.392	5.733	6.011	6.467



SERVICIOS MUNICIPALES

Ayuntamiento (Centralita)	70.50.11 / 70.52.00 / 70.55.28
Policía Local	70.52.00
Protección Civil	57.06.32
Casa de Socorro	57.06.86
Servicio Municipal de Aguas	70.52.00
Alumbrado Público	70.52.00
Consejo Municipal de Cultura	57.01.55
Servicio Municipal de Limpieza	70.52.00
Parques y Jardines	70.52.00
Biblioteca Municipal	
Cementerio Municipal	70.52.00
Oficina Técnica	57.01.52
Juzgado de Paz	57.06.52
Cámara Agraria	70.50.13
Centro de Adultos	57.06.60



GOBIERNO DE CANARIAS
CONSEJERIA
DE POLITICA TERRITORIAL



Vega de San Mateo

GRAN CANARIA

«En los pagos de Lagunetas y Utiaca, dependientes de esta jurisdicción y parroquia, se encuentran, en el primero, una ermita dedicada a San Bartolomé, de propiedad del Estado, y en el otro un oratorio público denominado de San José, de patronato jurisdiccional. El término de esta villa continúa con las jurisdicciones de Valsequillo y Santa Brigida y por el corne de Oriente a Fuencamacho a desaguar en el mar el tuchado o barranco arriba indicado (Tinamar). El terreno en general es mooroso y áspero, dejando no obstante algunas hondonadas de cortísima extensión que se dedican al cultivo, entre las cordilleras de los montes que le cruzan (...). Produce trigo, centeno, legumbres, patatas y vino; hay alguna caza menor.»

(Madro, Diccionario Geográfico-Estadístico-Histórico. 1845-1850).

RESUMEN HISTORICO

En la época prehispánica, Tinamar era el nombre de la Vega de San Mateo, poblada desde muy antiguo gracias a sus posibilidades ganaderas y a su riqueza forestal.

Para encontrar datos sobre la antigua Vega de Arriba, nos hemos de trasladar al siglo XVIII, concretamente a 1736, año en que se recogen noticias de la existencia de una ermita bajo la advocación de San Mateo, de culto generalizado entre los agricultores, abogado de las sequías y paladín contra las plagas de langosta.

Se le aplicaba el antedicho nombre de Vega de Arriba para diferenciarlo de las Vegas de Enme-

dio y de Abajo (El Madroñal y Santa Brigida).

Tras varios pleitos con Satautejo por cuestiones de reparto de aguas, San Mateo se constituye en municipio independiente por decreto de 16 de diciembre de 1801, separándose del de Santa Brigida. Un año antes había logrado su independencia religiosa, al erigirse su iglesia en parroquia, concedida por el obispo Verdugo.

Según refiere don Juan Díaz Rodríguez, en este municipio existieron numerosos molinos, de agua, harinero o de pñón, unos movidos por las aguas de la Heredad de Las Palmas-Dragsmal o procedentes del Corral de los Juncos, o por las de la Heredad de Tafira o la de Satautejo y la Higüera.

VISITAS DE INTERES CULTURAL

Existen en San Mateo algunos restos de su pasado prehispánico. Pero lo que más puede atraer el interés de un visitante son las típicas viviendas, muestras de arquitectura insular, que se encuentran dispersas por los límites del término.

Su iglesia parroquial es de reciente factura; data de los primeros años de este siglo. Este templo sustituyó a la primitiva ermita y se convirtió en parroquia al arrancar el siglo XIX. En su interior se conservan algunas piezas de interés artístico.

El Museo Cho Zaccarias es otro punto de gran interés. Está instalado en una antigua vivienda de labradores acomodados; por sus habitaciones y dependencias se exhibe una gran cantidad de utensilios y objetos relacionados con nuestro ayer: cerámica, aparejos de labranza, mobiliario, útiles de cocina, objetos de culto, etc.

ECONOMIA

La actividad económica fundamental del municipio se basa en la agricultura y ganadería. Ambas tienen gran tradición en el término, celebrándose ferias desde el pasado siglo.

Los terrenos de secano superan en extensión a los de regadío, siendo la producción principal la de plantas forrajeras, con algunos viñedos, cereales, frutas y legumbres. Por su parte, las tierras de regadío se destinan sobre todo al cultivo de papas, con una gran variedad de otros productos en menores cuantías: frutas, forrajeras, hortalizas, cereales.

En cuanto a la ganadería, sobresale el ganado vacuno, seguido del lanar y algo de cabrío. Últimamente hay también gran número de aves de corral, criadas en varias granjas al efecto. Pese a lo expuesto, la ganadería pasa por momentos nada fáciles.

Sin embargo, por sectores de actividad es el terciario el que más ocupa a los habitantes de este municipio, sobre todo en el subsector Servicios. Sigue en importancia el secundario, en donde las industrias locales, especialmente de productos ali-



menticos, son importantes. Figura en último lugar el sector primario, con casi absoluta dedicación a las tareas agrícolas y ganaderas.

ASPECTOS GEOGRAFICOS


Situado en el sector centro-oriental de la Isla, hacia el noreste, norte y noroeste, linda con los municipios de Santa Brigida, Teror y Valleseco. Por el este, aparece Valsequillo; mientras que por el oeste, Tejeda, coincidiendo, a su vez, con San Bartolomé de Tirajana, que se encuentra por el sector meridional, en las inmediaciones del Pico de las Nieves (1.949 metros), máxima altura insular.

Queda así delimitado un espacio, donde aparecen materiales geológicos correspondientes al Segundo Ciclo Eruptivo, o Roque Nublo, presentándose, de hecho, algunos sectores donde se localiza el aglomerado o brecha volcánica, característica de esta fase eruptiva.

No falta la presencia de los productos ácidos, que pueden aparecer formando coladas fonolíticas, dando lugar a domos o pitones, caso del Roque Saucillo, Cruz Santa,...

Con todo, son los materiales basálticos (Serie II y III), ya del siguiente Ciclo Volcánico, Post-Roque Nublo, los que se encuentran más representados. Apareciendo, por último, algunos edificios volcánicos recientes, propios de la última fase de formación de Gran Canaria (Serie IV). Es el caso de La Calderilla, depresión volcánica considerada un *mar*, debido a su origen y aspecto, propio de una erupción freatomagmática (mezcla de agua y magma).

El sector superior del municipio se integra en el macizo central grancañario, reuniendo las principales alturas de la Isla y supone, en parte, el contrafuerte de las paredes exteriores de la Caldera



MUNICIPIOS CANARIOS



EL HIERRO

Canarias7

EL HIERRO



Frontera

HIERRO

«Aquellos pastores, unos de luengas barbas blancas, otros de edad mediana y no pocos zagales, llevaron su Virgen tierra adentro, con el entusiasmo y alegría que puede suponerse, y le dieron por templo la mejor cueva que pudieron encontrar en La Dehesa, la llamada de El Caracol, nombre que tomó del cráter donde está situada, que tiene apariencia de ese crustáceo. En ella la entronizaron, dándole la advocación de Virgen de los Reyes, por haber llegado a la isla un día de Reyes. Una feliz idea que surgió en la mente de Bartolomé Morales, el anciano pastor, que era su alcalde y que está muy relacionado con los hechos que refiere el romance. (...) La hizo estos pastores, años más tarde, le levantarán una ermita en punto cercano a dicha cueva.»

(José Padrón Machín, Noticias relacionadas con la historia de la isla del Hierro, 1983).

RESUMEN HISTORICO

Como municipio, la historia de Frontera es muy corta, ya que nació como tal el 26 de diciembre de 1891, a raíz de la reestructuración político-administrativa que culminaría meses después con la constitución de los cabildos.

Los vecinos de El Pinar sostenían una gran rivalidad con los de Valverde, por lo que hacían años que venían solicitando su independencia municipal que les permitiera dejar de depender de la capital insular. Por otro lado, con la creación del nuevo ayuntamiento, la Diputación Provincial de Canarias resolvía la complicación que le planteaba, en el estudio de la Ley de Cabildos, el hecho de que la isla sólo tuviera un municipio, ya que serían los ayuntamientos los que elegirían proporcionalmente la constitución del Cabildo. Sin embargo, la creación de la nueva municipalidad no se fijó en El Pinar, sino en Frontera, que en aquellos días contaba con unos doscientos habitantes.

Sin embargo, en su término se encuentran localidades que han jugado un importante papel en la historia insular, como es El Julán (con sus petroglifos y tagoror), la Bahía de Naos, Orchilla con su famoso faro, antiguo meridiano cero, y la Dehesa, sede de la Virgen de los Reyes, de honda tradición en la cultura popular y religiosa herfeña.

VISITAS DE INTERES CULTURAL

Dentro del término municipal de Frontera son varios los puntos de interés cultural que visitar. En primer lugar, la zona del Julán, donde se encuentran unos petroglifos y un tagoror de los himbaches, los habitantes prehispanicos de la isla.

Importantes es también el santuario dedicado a la patrona, la Virgen de los Reyes, que data del siglo XVIII, sustituyendo una anterior edificación del XVI, y con múltiples obras de conservación de la presente centuria.



La iglesia parroquial de Nuestra Señora de Candelaria, construida en 1929, y la de San Antonio Abad, en Taibique, fundada en el XVIII aunque con reformas contemporáneas, son dos templos que merecen ser visitados.

Finalmente, el faro de Orchilla, por su significado geográfico.

ECONOMIA

En el municipio se distinguen tres grandes comarcas, con su característica economía: El Pinar y La Restinga, El Julán y La Dehesa, y El Golfo.

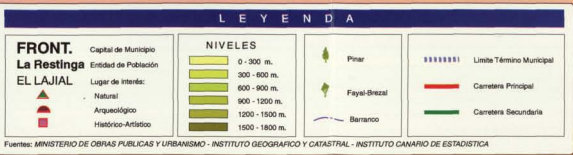
En la primera de ellas, El Pinar y La Restinga, se dedican las partes altas a aprovechamientos agrarios y ganaderos; las partes bajas (La Restinga) constituyen el principal pueblo de pescadores, que ha ido cobrando importancia cada vez mayor, sobre todo tras la construcción de un muelle de abrigo en los 70.

En la segunda comarca, El Julán y La Dehesa, las zonas del primero son áridas y agrestes, en las que las actividades agrarias y ganaderas son impracticables. Sin embargo, La Dehesa constituye hoy el espacio ganadero más importante de la isla; su utilización es comunal.

Finalmente, la comarca de El Golfo, tradicionalmente dedicada al cultivo de la vid y al pastoreo en los meses de invierno, ha visto incrementarse considerablemente su importancia en los últimos años, gracias al desarrollo de cultivos de exportación en regadío (plátanos y piña tropical).

ASPECTOS GEOGRAFICOS

Ocupa la parte occidental de la isla. Abierta



hacia el noroeste queda la amplia depresión de El Golfo, donde se encuentra la capital municipal. Se trata de un amplio entrante, originado por la erosión marina, la cual se ha visto favorecida en su labor por la propia forma en que se ha construido la isla. Aparece un amplio escarpe semicircular, con desniveles que llegan a los 1.000 mts. (Fuga de Gorreta), y con un perímetro total de 25 kms. A sus pies la actividad volcánica posterior daría lugar a un relleno que haría avanzar la línea de costa, ocupando buena parte de esta bahía.

Por el lado contrario, la amplia y desolada vertiente meridional de El Julán, que desciende desde la línea de cumbres, con el punto culminante de Malpaso (1.501 mts). También aparece aquí, en sus dos extremos, la actividad volcánica reciente, caso de la Punta de Orchilla, límite occidental del Archipiélago. El vértice sur de la isla, queda constituido por la comarca de El Pinar, que queda delimitado por los escarpes de El Golfo, al norte, y Las Playas, al este; prolongándose en el mar con las lavas recientes de El Lajial.

La exposición de El Golfo, a los vientos dominantes y perturbaciones atmosféricas, determina sus mayores precipitaciones, junto a una moderación de las temperaturas y mayor humedad, incrementadas con la altura. La fuerza de los alisios se desborda en la vertiente opuesta, modelando la vegetación de El Sabinar, donde sólo llega estacionalmente su húmeda influencia a los sectores más elevados de El Julán, siendo en el resto la aridez la nota dominante. El Pinar, a unos 800 mts. sobre la costa, es zona de medianías, donde las áreas de cultivos ceden paso a los pinos.

VISITAS DE INTERES NATURAL

Amplias perspectivas se obtienen desde los miradores de Jinama, La Peña o de Vascos, sobre El

Golfo. Precisamente las paredes de este escarpe guardan buenas muestras de monteverde.

En los riscos de Tibataje se encuentran los escasos supervivientes del amenazado lagarto gigante del Hierro (*Gallotia simonyi*). Este lugar se enmarca dentro del paraje natural de Gorreta y Salmor. Estos roques, los de Salmor, y en el extremo contrario los de La Sal, suponen espacios de enorme valor ornitológico.

En Sabinosa es de destacar el Pozo de la Salud, con sus aguas minero medicinales.

Toda la vertiente de La Dehesa, El Julan, hasta Taibique, constituye el Parque Natural del



Hierro, con impresionantes malpais como El Lajal, o áreas de vegetación como El Sabinar, y también uno de los mejores pinares del Archipiélago: El Pinar.

La cueva de D. Justo, es un largo tubo volcánico de varios kilómetros de longitud.

En la Hoya del Morcillo se encuentra una Área Recreativa y de Acampada (Para pernoctar es necesario solicitar permiso ante la Viceconsejería de Medio Ambiente).

CULTURA POPULAR

Aunque se trate de una fiesta de carácter insular, la Bajada de la Virgen, celebrada cada cuatro años, tiene su arranque en el Santuario de

Ntra. Sra. de los Reyes en La Dehesa, recorriendo toda la isla, hasta llegar a la capital, Valverde. Con las primeras horas del día, aún a oscuras, sale la Virgen acompañada de los bailarines. Llevan éstos un singular atuendo, y no paran de bailar acompañados de sus pequeñas chácaras y con la música de pitos y tambores.

Otras fiestas, ligadas al mundo pastoril, tradicionalmente tan fundamental en la economía herreña, tienen su centro en este santuario: la Fiesta de los Pastores (25 de Abril) y Ntra. Sra. de los Reyes (24 de Septiembre).

Siempre en el recuerdo, Doña Valentina la de



DATOS GEOGRAFICOS:

Superficie: 165,06 kilómetros cuadrados.

61,43% de la isla del Hierro.

Altitud: 300 metros (capital municipal), 800 metros (Las Casas y Taibique).- 20 metros (La Restinga).

Distancia por carretera: A 32 kilómetros de Valverde.

EVOLUCION DEMOGRAFICA:

1900	1930	1950	1970	1981	1986	1991
2.600	3.038	3.294	2.313	2.394	3.527	3.469


Frontera

HIERRO



SERVICIOS MUNICIPALES

Ayuntamiento (Centralita)	55.91.01 / 00
Policía Local	55.92.00
Cruz Roja	
Casa de Socorro	55.90.04
Servicio Municipal de Aguas	55.91.01
Unelco.	55.90.18
Alumbrado Público	55.10.54
Consejo Municipal de Cultura	55.91.01
Servicio Municipal de Limpieza	55.91.01
Información al Consumidor	55.93.37 / 14
Mercado Municipal	55.80.85
Parques y Jardines	55.91.01
Biblioteca Municipal	55.94.63
Piscina Municipal	
Cementerio Municipal	55.91.01
Centro de Higiene	55.90.04



Valverde

EL HIERRO

«Casas: la mayor parte terreras, de piedra seca y cubiertas de paja, las de la Villa con alto y bajo, pero de poca comodidad y distribuidas en callejones y caminos empedrados y dos plazas; habiendo en cada pago que hay ermita otra plaza que sólo sirve de reunión a los vecinos (...). Los habitantes de esta población y muchos de sus pagos inmediatos se surten de agua para sus usos de diferentes aljibes o cisternas que hay contiguos a la Villa, así como también de varios pozos abiertos en la ribera del mar, cuya agua es de bastante buena calidad (...). El terreno, todo de secano, en general es de buena calidad; hallándose rodeado en toda su circunferencia de una especie de muralla de lava sumamente áspera y montuosa y casi inaccesible a los viajeros. Se eleva con rapidez y desde las escabrosas costas que rodean la isla, haciendo todos sus puertos de difícil arribada.»

(Madoz, Diccionario Geográfico-Estadístico-Histórico, 1845-1850).

RESUMEN HISTORICO

Una vez pacificada la isla, se inicia el establecimiento de pueblos y se comienza el cultivo de tierras y cuidado de ganados. Estos pueblos se instalan inicialmente en partes altas, en evitación de ataques piráticos, pero luego se fundan otros algo más hacia la costa, entre ellos la villa de Valverde, con título de villazgo desde el principio, a finales del siglo XV.

Hay quien opina que la primera iglesia que existió en la isla fue erigida en donde hoy llaman Cueva de la Pólvara, próxima a Valverde, y bajo la ad-

vocación de Santiago; aunque es probable que existiera otra anterior en La Albarrada. Pero este lugar de culto fue sustituido por una iglesia, a finales del siglo XV, bajo la misma advocación jacobea; una iglesia que se llevó el barranco, siendo reconstruida en lugar más seguro. En los primeros años del siglo XVI se levanta otro templo en el centro de la Villa y un edificio para convento de franciscanos (de gran trascendencia religiosa y cultural en la isla), dedicado a la Concepción, adonde se traslada la parroquia.

Con la Constitución de 1812, se forma el ayuntamiento con alcalde elegido por los vecinos, siendo el primero don Antonio Rocha. Con anterioridad, existía en Valverde desde sus primeros tiempos, el Cabildo de la isla. El primer Juzgado estable en ella fue el municipal, fundado en 1872. En 1912 se segrega de este término municipal el de Frontera y en 1926 se crea el Cabildo Insular, con sede en la capital herreña.

VISITAS DE INTERES CULTURAL

Hay dentro del término municipal numerosos vestigios del pasado prehispánico, cuando los aborígenes señoreaban la isla. Destacan grabados rupestres, sobre todo alfabéticos, en La Caleta, La Candia, etc.

Luego hay que recorrer los distintos pagos de este municipio para admirar diversos ejemplos de la arquitectura insular.

Hay que visitar la iglesia parroquial de Nuestra Señora de la Concepción, edificio que data del siglo XVIII con importantes aportes en el XIX, en



LEYENDA			
VALVERDE	Capital de Municipio	NIVELES	Pinar
Tiñor	Entidad de Población	0 - 200 m.	Faya/Brezal
BAHIA	Lugar de interés:	200 - 400 m.	Barranco
	Natural	400 - 600 m.	Límite Término Municipal
	Arqueológico	600 - 800 m.	Carretera Principal
	Historico-Artístico	800 - 1000 m.	Carretera Secundaria
		1000 - 1200 m.	

Fuentes: MINISTERIO DE OBRAS PUBLICAS Y URBANISMO - INSTITUTO GEOGRAFICO Y CATASTRAL - INSTITUTO CANARIO DE ESTADISTICA

su interior se conservan interesantes obras de valor artístico.

También hay que ver la ermita de Santiago, la anterior parroquia. Actualmente es una sencilla construcción de una nave que sustituye a la primitiva.

Hay igualmente otras muchas ermitas y edificios singulares, como el del antiguo Cabildo, que hacen imposible el ofrecer una lista detallada, pero que invitan a un recorrido por los límites del término.

ECONOMIA

La actividad económica fundamental de este municipio se centra en el sector terciario, al ser la capital insular y estar integrada aquí la administración. De ahí que, dentro de este sector, sea el subsector Servicios el que ocupe a más personas, seguido del de Transportes y comunicaciones y, finalmente, el comercio, tanto al por mayor como al detalle.

Luego sí viene el sector primario con destacado papel de Agricultura frente a una presencia de la pesca. En su inmensa mayoría los terrenos son de secano, dedicándose sobre todo a plantas forrajeras, cebada, viñedos, papas, frutas, legumbres, hortalizas, etc. En las pocas superficies de regadío se dan plátanos y hortalizas. La ganadería también tiene su importancia dentro de este sector.

Por último, es el sector secundario el que más activos laborales absorbe y, en él, es el subsector Construcción el que más trabajo ofrece, seguido del Industrial.

ASPECTOS GEOGRAFICOS

Supone el vértice noroccidental de la Isla, quedando separado de Frontera por una línea que va desde la Punta de Salmor en la costa norte, hasta la Punta de Miguel, al sur.

Se presentan en este espacio varias unidades características. La Meseta de Nisfade es una zona relativamente llana, situada entre los 900 y 1.200 metros de altitud; que abarca un área entre el acantilado del Golfo, al oeste, y que va perdiendo altitud, conforme nos acercamos al norte y al este. El borde nororiental viene marcado por una serie de conos volcánicos alineados de NE a SO. Buena parte de la población de la Isla se ha establecido rodeando esta meseta, caso de la capital municipal, e insular, Valverde, situada hacia el noreste, así como numerosos barrios (Mocanal, Echedo,...).

Las Playas constituye un escarpe semicircular, abierto al mar por el suroeste, y que incide en la mencionada meseta central. Aquí, la línea litoral se define por una amplia playa de cañales. El Roque de Bonanza es un testigo del retroceso de la costa.

Azofa es la denominación del sector situado entre el borde oriental de Nisfade y el mar. A lo largo de esta lateral, incidida por profundos barrancos y que termina en una costa acantilada, salvo en la desembocadura de algunos barrancos, se lo-

antiguos bosques. Por último, el pinar, tanto natural como de repoblación.

VISITAS DE INTERES NATURAL

El espacio natural de los Riscos de las Playas constituye un espectacular escarpe, al que se adosan una importante masa de sedimentos. Desde el mirador de Las Playas, se obtiene una inmejorable perspectiva.

Garoc es el nombre dado a un espacio protegido, que se sitúa en el área donde se encontraba el mítico árbol sagrado de los bimbaches. Acoge un sector, donde aparecen una serie de edificios volcánicos de gran interés, así como bosquetes de fayal-brezal, donde se refugia una importante fauna.

En Timijirque, se localiza un paraje, donde se han encajado profundos barrancos, en los materiales geológicos más antiguos de la Isla. Destaca el cardonal y la presencia de otros endemismos botánicos.

Se incluye en el municipio un sector del espacio de Gorreta y Salmor. Enclave de enorme interés paisajístico, geomorfológico, faunístico y botánico. Ya en el extremo occidental, aparece una pequeña superficie del Parque Natural del Hierro. Área donde no falta una importante cubierta vegetal y de gran valor ecológico. Otros muchos espacios presentan interés natural o recreativo: El Tamaduste, El Pozo de las Calcosas, ...

CULTURA POPULAR

Como fiesta de carácter insular, destaca la Bajada de la Virgen de los Reyes, desde su Santuario en La Dehesa (Frontera), hasta la villa de Valverde. Los bailarines, que no paran de bailar, la acompañan a lo largo de todo el recorrido, al ritmo que imponen tambores, pitos y chúcaras. A cada zona, la reciben los del pueblo correspondiente. De carácter cuatrienal, se celebra desde 1741, recordando el voto prometido a la imagen, como intercesora ante sequías y plagas. Mientras la Virgen permanece en la Villa, visita diferentes localidades de los dos municipios herreños y es ocasión para que se organicen numerosos actos festivos, entre otros, la llamada Fiesta Real. La subida tiene parecidas características.

También en la Villa se destaca la celebración de San Isidro, el 15 de mayo; y la Concepción, en diciembre.

En Guaraoca, el tercer domingo de octubre, se celebra la tradicional fiesta de la Virgen de la Peña. Romería con la Virgen, acompañada por los bailarines, recorriendo los barrios del norte.

En San Andrés, tienen lugar varias fiestas de gran tradición: San Andrés, La Caridad, La Apañada,...

Entre las actividades artesanales se encuentran los tejidos elaborados en telar tradicional, ya sean de lana o traperas; los objetos de madera (barriles, chúcaras, ...).

Como uno de los productos más representativos de la gastronomía local, las quesadillas, peculiar dulce elaborado a partir de queso tierno. Los quesos y los vinos tienen, asimismo, buen reconocimiento.

Valverde

EL HIERRO



DATOS GEOGRAFICOS:

Superficie: 103,64 kilómetros cuadrados.

38,57% de la isla del Hierro.

Altitud: 571 metros (capital municipal). 1.050 metros (San Andrés). - 10 metros (Puerto de La Estaca y Tamaduste).

EVOLUCION DEMOGRAFICA:

1900	1930	1950	1970	1981	1986	1991
3.908	5.033	4.888	3.190	3.474	3.579	3.526



SERVICIOS MUNICIPALES

Ayuntamiento (Centralita) ..	55.00.25 / 55.00.26
Policia Local	55.00.25
Protección Civil	55.00.25
Cruz Roja	55.11.36
Casa de Socorro	55.04.02
Servicio Municipal de Aguas	55.00.25
Unelco	55.00.01 / 55.00.00
Alumbrado Público	55.00.25
Consejo Municipal de Cultura	55.00.25
Servicio Municipal de Limpieza	55.00.25
Matadero Municipal	55.00.89
Parques y Jardines	55.00.25
Biblioteca Municipal	55.00.25
Cementerio Municipal	55.00.25
Pabellón de Deportes	55.00.78 / 55.01.08
Hogar de Ancianos	55.00.55
Casa Parroquial	55.01.25

FESTIVIDADES LOCALES

El 29 de junio: San Pedro; y el 24 de septiembre: Ntra. Sra. de los Reyes.



GOBIERNO DE CANARIAS
CONSEJERIA
DE POLITICA TERRITORIAL



MUNICIPIOS CANARIOS



LANZAROTE

Canarias7

LANZAROTE



Arrecife

LANZAROTE

Lo que da mayor personalidad e incluso nombre al municipio es la costa, que es baja; frente a la misma aparece una serie de islotes de escasa altura, algunos de los cuales quedan sepultados por las aguas en la marea alta. Se trata de un caso único en las islas, en donde si bien abundan los roques cercanos a la costa, éstos suelen ser altos y de difícil acceso. Estos islotes forman en realidad una barrera y al mismo tiempo constituyen una protección del puerto. Antes de construirse el actual muelle de Los Mármoles, un poco más al Este, las referencias de los marinos primero y más tarde de los 'derroteros' advertían de las grandes precauciones a tomar para acercarse al puerto de Arrecife (antiguamente de Los Caballos) y al Puerto de Naos, pues los canales sólo tienen un calado máximo de 3,5-5,5 metros.

(Geografía de Canarias, Editorial Interinsular Canaria)

RESUMEN HISTORICO

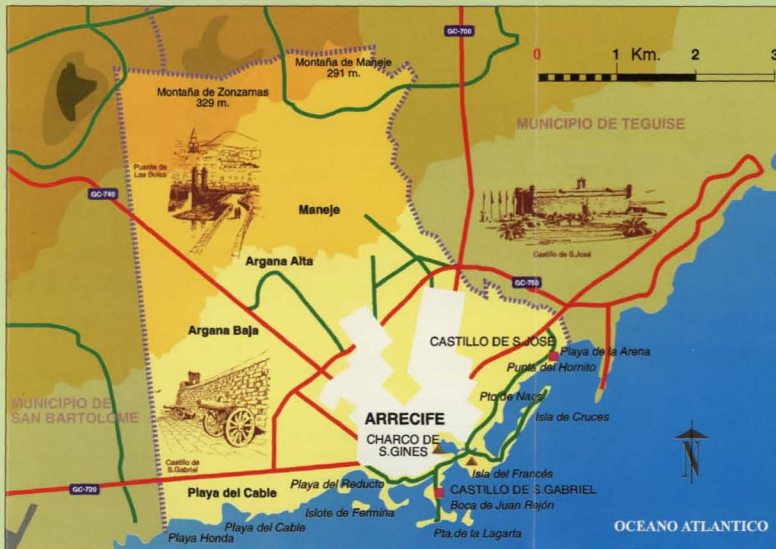
La historia de Arrecife y la de su Puerto están íntimamente ligadas, ya que desde sus primeros moradores hasta los actuales, han vivido en gran medida y para el mar. Puerto primero y después ciudad, nació poco después de la llegada de Juan de Béthencourt; ya en 1477, las naves de Diego de Herrera avituallan y cargan materiales en este lugar.

Pronto se hace precisa la construcción de un castillo que la defendiese de los continuos ataques piráticos; así, en 1574 se comienza a edificar el de



San Gabriel, complementando su sistema defensivo en 1599, bajo la dirección del ingeniero Leonardo Torriani.

Ya en el siglo XVIII, 1771, se erige el Castillo de San José. Con estas dos fortificaciones se garantizaba la defensa de la localidad y, por consiguiente, de su comercio.



LEYENDA																		
ARRECIFE	Capital de Municipio	<table border="1"> <tr> <td>0 - 75 m.</td> <td rowspan="5"> <table border="1"> <tr> <td>-----</td> <td>Limite Término Municipal</td> </tr> <tr> <td>—</td> <td>Carretera Comarcal</td> </tr> <tr> <td>—</td> <td>Carretera Secundaria</td> </tr> </table> </td> </tr> <tr> <td>Maneje</td> <td>Entidad de Población</td> </tr> <tr> <td>CAST. DE</td> <td>Lugar de Interés</td> </tr> <tr> <td></td> <td>Natural</td> </tr> <tr> <td></td> <td>Historico-Artístico</td> </tr> </table>	0 - 75 m.	<table border="1"> <tr> <td>-----</td> <td>Limite Término Municipal</td> </tr> <tr> <td>—</td> <td>Carretera Comarcal</td> </tr> <tr> <td>—</td> <td>Carretera Secundaria</td> </tr> </table>	-----	Limite Término Municipal	—	Carretera Comarcal	—	Carretera Secundaria	Maneje	Entidad de Población	CAST. DE	Lugar de Interés		Natural		Historico-Artístico
0 - 75 m.	<table border="1"> <tr> <td>-----</td> <td>Limite Término Municipal</td> </tr> <tr> <td>—</td> <td>Carretera Comarcal</td> </tr> <tr> <td>—</td> <td>Carretera Secundaria</td> </tr> </table>		-----		Limite Término Municipal	—	Carretera Comarcal	—	Carretera Secundaria									
-----		Limite Término Municipal																
—		Carretera Comarcal																
—		Carretera Secundaria																
Maneje		Entidad de Población																
CAST. DE	Lugar de Interés																	
	Natural																	
	Historico-Artístico																	
<table border="1"> <tr> <th colspan="2">NIVELES</th> </tr> <tr> <td></td> <td>0 - 75 m.</td> </tr> <tr> <td></td> <td>75 - 150 m.</td> </tr> <tr> <td></td> <td>150 - 225 m.</td> </tr> <tr> <td></td> <td>225 - 300 m.</td> </tr> <tr> <td></td> <td>300 - 375 m.</td> </tr> </table>			NIVELES			0 - 75 m.		75 - 150 m.		150 - 225 m.		225 - 300 m.		300 - 375 m.				
NIVELES																		
	0 - 75 m.																	
	75 - 150 m.																	
	150 - 225 m.																	
	225 - 300 m.																	
	300 - 375 m.																	
<p>Fuentes: MINISTERIO DE OBRAS PUBLICAS Y URBANISMO - INSTITUTO GEOGRAFICO Y CATASTRAL - INSTITUTO CANARIO DE ESTADISTICA</p>																		

La parroquia de Arrecife se crea en 1798, bajo el mismo patrocinio que contara la ermita de San Ginés, quien dicen se apareció en el lugar ayudando a sus habitantes en los momentos difíciles.

A comienzos del siglo XIX, en 1812, se consigue la municipalidad y en 1847 el traslado del Juzgado Militar, alzando la capitalidad insular, que ostentara Tegüise, en 1852.

VISITAS DE INTERES CULTURAL

Destacan de forma especial los dos castillos mencionados, el de San Gabriel y el de San José. Al primero se accede por el bello puente denominado de Las Bolas, característico de la ciudad; construido sobre el islote del Quemado, su bella estampa nos habla de la heroica defensa de los habitantes ante los diversos ataques sufridos. El segundo, el de San José, se sitúa entre los muelles de Naos y Los Mármoles, sobre un promontorio; construido por orden de Carlos III, ha sido restaurado bajo la dirección de César Manrique, quedando convertido en Museo Internacional de Arte Contemporáneo.

Otro punto de interés en la capital es la iglesia dedicada al patrono de la ciudad San Ginés

ECONOMIA

Arrecife fue un modesto puerto en el que se encontraba el silo de los Herrera y unas cuantas construcciones diseminadas. Pero, gracias al comercio de la barrilla y de la cochinita, logró un importante desarrollo con el lógico reflejo demográfico en el siglo XIX.

Tras un período de crisis, la construcción de su primer muelle comercial en 1908 y el desarrollo del tráfico de los primeros correos le permitieron conocer una nueva etapa de prosperidad.

Durante mucho tiempo la base de su actividad económica fue la pesca, tanto la de bajura como la realizada en la próxima costa africana; ella dio origen a una importante industria de salazones y la consiguiente aparición de salinas. Las capturas no sólo atendían el consumo local, sino que abastecían al resto de las islas y otros países africanos.

La pesca sigue ocupando un lugar importante en la economía del municipio, junto con la reactivación del sector servicios motivada por la creciente presencia del turismo, que se instala en zonas próximas a la capital insular.

ASPECTOS GEOGRAFICOS

El más pequeño de los municipios de Lanzarote, en cuanto a superficie, se sitúa hacia el centro de la isla, dando al este con el mar.

Una línea recta define su límite sur con el vecino San Bartolomé. El borde oeste con Tegüise, sigue asimismo una línea casi recta, mientras que la divisoria norte, con este mismo municipio, va a ceñirse al borde de una colada lúvica emitida en las erupciones de 1730-1736.

De esta forma, el término municipal de Arre-



cife, prácticamente no se encuentra afectado por las erupciones históricas o de escasos miles de años, habidas en la isla. Ocupa un área donde únicamente se encuentran materiales emitidos a lo largo del segundo ciclo volcánico, de los dos considerados en la formación de la isla. Su topografía es muy suave, apenas alterada por las laderas de una serie de montañas situadas en su límite oeste. Ello facilita la circulación del jable (arena), empujado por los vientos alisios.

Sin embargo, el elemento más característico está en los arrecifes, que en definitiva le dan el nombre. Esta costa baja, con numerosos arrecifes e islotes determina un litoral muy singular, único en el Archipiélago. A partir de algunos de estos islotes se desarrollaría el puerto y construcciones defensivas, caso del castillo de San Gabriel y el muelle de Arrecife.

Temperaturas suaves y escasas precipitaciones, son los datos más relevantes del clima. Esta aridez, junto al uso dado al espacio, determinan que la cubierta vegetal natural sea a menudo inexistente o un pobre matollar de sustitución.

VISITAS DE INTERES NATURAL

El litoral, a pesar de su deterioro, sigue siendo prácticamente el único punto de atractivo natural. Junto al Charco de San Ginés, completamente rodeado por edificaciones, y afortunadamente saneado, se pueden señalar los islotes y arrecifes costeros, que definen el paisaje costero de la capital insular.

CULTURA POPULAR

El carnaval canario, tan pobre en elementos autóctonos que mantengan su vigencia, tiene aquí una excepción. La Parranda Marinera de Los Buches es una agrupación, compuesta por un grupo de tocadores y cantadores y otro de bailarines. Estos últimos, ataviados de una forma peculiar y con cintas de colores, llevan las caras cubiertas, y enarbolan unos grandes buches o tripas de pescado, con los que van golpeando. Las canciones hacen referencia, mayormente, al mundo de la mar.

El Corpus, tiene también un especial significado, con la elaboración de alfombras a base de sal marina coloreada. Una muestra del aprovechamiento de un recurso, muy abundante en la isla en épocas relativamente cercanas, dado el gran número de salinas existentes, incluso en la misma capital. Las fiestas de San Ginés, en agosto, son las más antiguas de la isla, y están consideradas de interés turístico nacional. Los barquillos de vela latina, constituyen una manifestación deportiva autóctona, y que recoge la tradición de las antiguas embarcaciones dedicadas a la pesca. Por otra parte, aún se siguen realizando embarcaciones de forma artesanal, por los carpinteros de ribera.

FESTIVIDADES LOCALES

Martes de Carnaval y 24 de junio: San Juan Bautista.

Arrecife

LANZAROTE



DATOS GEOGRAFICOS:

Superficie: 22,72 kilómetros cuadrados.



2,69% de la superficie de Lanzarote. Altitud: 20 metros (capital municipal).- 60 metros (Argana).- 12 metros (Playa del Cable).

EVOLUCION DEMOGRAFICA:

1900	1930	1950	1970	1981	1986	1991
3.082	5.118	9.178	21.906	29.502	31.851	33.398

SERVICIOS MUNICIPALES

Ayuntamiento (Centralita).....	81.27.50 / 54 / 58
Policía Local	80.29.94 / 81.13.17
Protección Civil	80.14.46 / 80.27.50
Bomberos (Policía Local)	80.29.94
Cruz Roja	81.22.22
Servicio Municipal de Aguas (INALSA)	81.44.40
Alumbrado Público	81.27.50 (Ext. 207)
Consejo Municipal de Cultura	81.19.50 / 54
Servicio Municipal de Limpieza	81.27.50
Información al Consumidor (Cabildo)	
Mataadero Municipal	
Mercado Municipal	
Parques y Jardines	81.27.50
Talleres Municipales	81.27.50
Biblioteca Municipal	
Museo Municipal	
Cementerio Municipal	81.27.50 (Ext. 219)
Pabellón de Deportes	81.03.67



GOBIERNO DE CANARIAS
CONSEJERIA
DE POLITICA TERRITORIAL



Haría

LANZAROTE



«El pueblo de Haría es indolente, soñador y bondadoso, acaso porque ha hecho objeto de su adoración a esa maravillosa pompa palmeril de su lútrigo oasis, que venera con orgullo árabe, como si con éste el hombre de Haría creyera que la palmera es el único árbol bendecido por Dios.

Las casas de Haría son todas terreras, características, por cuyos taguanes vese un pequeño universo de flores (...). Fuera de las casas, o mejor, en medio de las pircas blanquitas, crecen multitud de geranios, de pinta y matices distintos, que trepan y se arrastran para exornar dondequiera, como si antojaran ser la primera necesidad de Haría, consistente en la conservación de su humilde estética entrañable.»

(Agustín de la Hoz, Lanzarote, 1962).

RESUMEN HISTORICO

El municipio de Haría, como todos los de la isla de Lanzarote, ha tenido un triste pasado, basado en la miseria, la esclavitud y, más tarde, la emigración en busca del sustento familiar.

Por desdicha se desconoce hasta el nombre con que los nativos denominaban a nuestros poblados más antiguos en la época prehispánica; fueron los conquistadores quienes dieron a cada pueblo o paraje los nombres que les resultaban más significa-

tivos; actualmente sólo se conservan unos pocos de los primitivos.

Se considera que el nombre de la capital municipal, Haría, fue en tiempos de la conquista Faría, que luego fue degenerando hasta el punto que en el diccionario *Teberitense* le adjudica seis denominaciones: Haría, Aria, Faria, Haria, Háría y Harya.

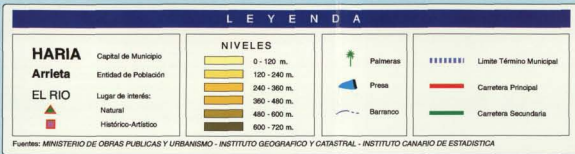
Tuvo iglesia desde 1619, aunque un golpe de viento arruinó la edificación en 1956, dejando en pie sólo la torre.

También como los restantes municipios lanzaroteños, fue víctima de muchos ataques y piraterías, destacando el de 1618, cuando habitantes de Tegüise vinieron a refugiarse en la Cueva de los Verdes, siendo traicionados; o el que, según Leoncio Rodríguez, destruyó gran parte del hermoso palmeral que enorgullecía a la localidad (Gregorio Barreto Viñoly).

VISITAS DE INTERES CULTURAL

Desde el punto de vista cultural, son de interés los puntos habitados del municipio, con su peculiar arquitectura y cuidado aseo, que dan muestra del amor de sus habitantes por su tierra.

La capital municipal, Haría, posee una bella plaza. Cuenta con un Museo Sacro Popular, en el que se conservan varias imágenes y hermosos objetos religiosos más significa-



También merece una especial mención la ermita de San Juan, que data del siglo XVII.

Para la iglesia parroquial talló Luján Pérez una Virgen Encinta, 'una de las advocaciones más gratas y humanizadas de su labor plástica' (*Album de Canarias*).

ECONOMIA

La actividad económica principal del municipio de Haría es la agricultura, en la que influye el hecho de ser el más favorecido por las condiciones climáticas debido a su orientación y relieve.

Dominan los cultivos de leguminosas, las papas, los cereales, las viñas, el millo, los ajos, la cochinilla y la cebolla, estas últimas de reciente introducción, pues eran cultivos de la zona sur de la isla. Todos ellos se realizan en enarenados.

La propiedad de la tierra está muy repartida, separándose las parcelas por muros de piedra; esta característica, unida a las propias de los enarenados, dificulta la mecanización del campo: el aporo más moderno es el llamado *diablo*, junto con la *tanganilla*.

Parte de la población se dedica al sector turístico, ya que dentro del término municipal se encuentran algunos de los puntos atractivos de la isla: el Mirador del Río, la Cueva de los Verdes, los Jameos del Agua y algunas urbanizaciones.

ASPECTOS GEOGRAFICOS

Ocupa el extremo norte de Lanzarote, quedando limitado por el sur, únicamente con el municipio de Tegüise, a través de una divisoria que cruza la isla, desde El Charco del Palo al este a la Playa de Famara al oeste.

El relieve determina el asentamiento de la población hacia el oeste, mayormente a lo largo de una serie de valles paralelos, que descienden del viejo macizo de Famara-Guatifay. En el litoral oc-

cidental se presentan una serie de núcleos, desde Mala hasta Orzola, lugar este último en el que se embarca hacia Caleta del Sebo en La Graciosa. En general la costa es muy variada, desde los impresionantes acantilados, con pequeñas plataformas, del sector occidental, a las zonas bajas, con algunas calas, del sector oriental.

El antiguo macizo de Famara-Guatifay, con la mayor altura insular, forma parte de la primera etapa constructiva de la isla. Ofrece la imagen dejada por el desmantelamiento erosivo en los acantilados de Famara, donde ha desaparecido la mitad del macizo, o amplios valles en U como el de Temisas o el propio de Haría. Posteriores erupciones han modificado el relieve, hasta llegar a las erusiones recientes del conjunto de La Quemada, La Corona y Los Helechos. Esta fase de actividad volcánica transformó sustancialmente el sector noroccidental de la isla, creando un extenso malpais.

La mayor altitud, aunque escasa, así como la orientación del relieve, determinan que sea el municipio con mayores registros pluviométricos. La mayor humedad se deja sentir en áreas con gran riqueza vegetal, caso de los riscos de Famara. Los palmerales son asimismo nota destacada, caso del de Haría.

VISITAS DE INTERES NATURAL

Aparecen dos Parques Naturales, que recogen algunos de los más destacados atractivos de Lanzarote. En el Parque del Volcán de La Corona, destacan su cono volcánico del Monte Corona y su extenso malpais, donde se señalan dentro de un largo tubo volcánico, la Cueva de los Verdes y los Jameos del Agua. De aquí parte el túnel de la Atlántida, la mayor cueva submarina conocida,



da, con una fauna muy peculiar. En la margen contraria, el acantilado de Famara ofrece una inmejorable perspectiva del Archipiélago Chinijo. Sus riscos, guardan la mayor reserva botánica insular, con innumerables endemismos.

Los distintos valles ofrecen un gran interés paisajístico, caso del de Haría, con sus miles de palmeras.

El Jardín de Cactus en Mala.

Se cuenta con un espacio recreativo denominado El Bosquecillo (Cumbres de Famara) y se accede desde Haría por el camino Peñas del Chache.

CULTURA POPULAR

Con San Juan (en Junio) y hasta el 1 de Julio con la fiesta de El Cristo de la Sed, se desarrollan las fiestas principales del municipio, en Haría, aunque como ocurre en todo el Archipiélago, cada barrio celebra sus festejos propios. Para la noche de San Juan se hacen hogueras y se quema a Facundo, personaje con el que se simboliza todo lo malo que tiene que desaparecer consumido por el fuego. La bajada de la palmera supuso una fiesta reciente, que trataba de recuperar antiguas tradiciones y que sin embargo no ha tenido continuidad en el tiempo. Ligadas a la palmera están, precisamente, algunas de las artesanías que se producen en la zona, caso de la cestería con pígano. Otras son la cestería de junco, las rosetas de hilo,...

Interés presentan asimismo, todas las labores que giran en torno a la cría, recolección y tratamiento de la cochinilla en Mala. El molino de viento de este pueblo, es uno de los escasos supervivientes de otra época no tan remota.

FESTIVIDADES LOCALES

24 de Junio: San Juan Bautista y 29 de junio, San Pedro.

Haría LANZAROTE



DATOS GEOGRAFICOS:

Superficie: 106,58 kilómetros cuadrados.
12,60% de la isla de Lanzarote.
Altitud: 270 metros (capital municipal).
350 metros (Guinate).- 2 metros (Arrieta).
Distancia por carretera: 28 kilómetros a Arrecife.

EVOLUCION DEMOGRAFICA:

1900	1930	1950	1970	1981	1986	1991
3.101	3.533	4.491	2.968	2.555	2.718	2.626



SERVICIOS MUNICIPALES

Ayuntamiento (Centralita) ..	83.50.09 / 83.53.00
Policía Local	83.52.51
Protección Civil	83.52.52
Bomberos	83.50.09
Casa de Socorro (Centro de Salud)	52.95.34
Alumbrado Público	83.50.09
Consejo Municipal de Cultura	83.50.09
Servicio Municipal de Limpieza	83.50.09

Información al Consumidor	83.52.52
Matadero Municipal	83.52.02
Mercado Municipal	83.52.02
Parques y Jardines	83.50.09
Talleres Municipales	83.50.09
Albergue Municipal (para escolares)	83.50.76
Biblioteca Municipal	83.50.09
Cementerio Municipal	83.50.09
Pabellón de Deportes	



GOBIERNO DE CANARIAS
CONSEJERIA
DE POLITICA TERRITORIAL



NÚMERO VERDE 112
 SERVICIO AL CLIENTE 112
 SERVICIO AL CLIENTE 112

San Bartolomé

LANZAROTE

«Ninguna más emocionante lección de anatomía popular se puede recibir de San Bartolomé que la que nos ofrece en su contemplación desde el *Palacio de Zonzamas*, aula magna de piedra alzada donde la admiración se detiene sin poder alcanzar las raíces y los encantos que allí palpitan. La *Quesera* aborígen o las estelas antropomorfas constituyen una sugestiva fuente de estudio para penetrar en la espiritualidad y mentalidad del mundo lanoliteño y asomarse al enigmático pozo sin fondo de sus orígenes. Zonzamas sigue siendo el capítulo inicial «todavía borroso y por lo mismo inédito» de la *Gran Enciclopedia Insular*. (Por qué esta forma acanalada, perfectamente orientada, en las yacientes estelas ciclópeas?»

(Agustín de la Hoz, *San Bartolomé: destino y paisaje*, Pregón).

RESUMEN HISTORICO

La antigua Ajei de los aborígenes vincula su historia al jable y a la familia Guerra.

Ya don Baltasar Perdomo, cura de la localidad, nos explica cómo la arena voladora hizo cambiar de emplazamiento al pueblo, pues muchas de sus casas, como las de los señores Carrasco, González, Ferrer y Tejera estaban tocadas por las arenas que las arruinaron.

El otro vínculo de la historia local es la familia Guerra, concretamente desde la segunda mitad del siglo XVIII, con el Mayor Guerra, don Francisco Guerra Clavijo y Perdomo, Teniente Coronel y Jefe del Regimiento Provincial de Milicias de Lanzarote, Alguacil Mayor y Decano del Ayun-

tamiento de San Bartolomé. Detentó autoridad en las funciones gubernativas, ejerció la administración de justicia en toda la isla. Llegó a establecer el *fuero de Guerra*, por el que se permitió cobrar algunos impuestos.

El fundador de la iglesia de San Bartolomé fue don Cayetano Guerra Clavijo y Perdomo. El 20 de abril de 1787, él y su hermano Francisco, solicitan la erección de la parroquia, unida a la de Tías. Comienza su andadura como tal parroquia el 2 de abril de 1796.

Los descendientes de la familia Guerra jugaron destacados papeles en los principales acontecimientos históricos como la llamada Guerra Chica. Como ayuntamiento comienza a funcionar San Bartolomé en el primer tercio del siglo XIX.

VISITAS DE INTERES CULTURAL

Es interesante citar en primer lugar el llamado palacio de Zonzamas por su destacado valor arqueológico.

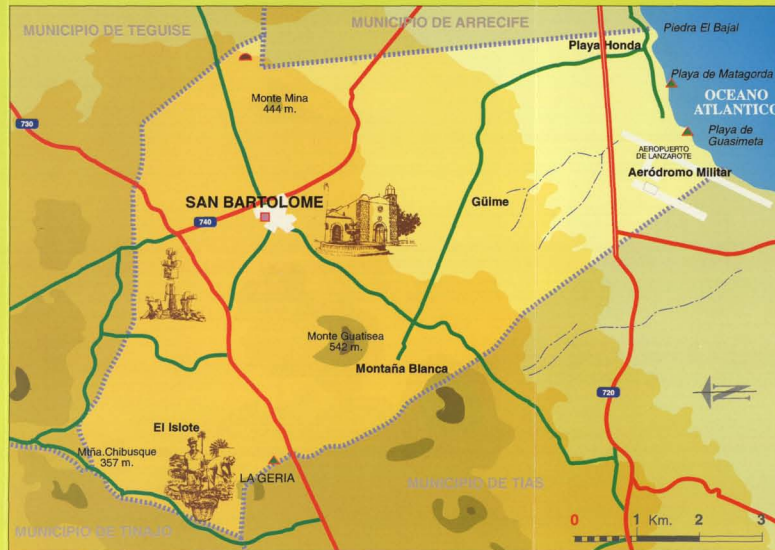
Luego hemos de referirnos a la iglesia parroquial, en la que se conservan tallas de gran interés, como la de San Amaro que oculta al primitivo titular de la parroquia, así como un crucificado.

Como edificaciones civiles figura en primer lugar la casa palacio del Mayor Guerra, así como la llamada Casa Ajei, edificio señorial de labranza, datada también en el siglo XVIII.

Finalmente, el Monumento al Campesino, obra del recientemente desaparecido César Manrique.

ECONOMIA

Si bien la base tradicional de la economía del



LEYENDA			
S. BARTOLOME	Capital de Municipio	NIVELES 	Autopista Límite Término Municipal Carretera Principal Carretera Secundaria Barranco
Gúlme	Entidad de Población		
LA GERIA	Lugar de Interés:		
	Natural		
	Arqueológico		
	Histórico-Artístico		

Fuentes: MINISTERIO DE OBRAS PUBLICAS Y URBANISMO - INSTITUTO GEOGRAFICO Y CATASTRAL - INSTITUTO CANARIO DE ESTADISTICA



municipio ha sido la agricultura, sin embargo, su proximidad a la capital insular ha comportado un destacado cambio en la actividad de sus habitantes, que han pasado al sector servicios, especialmente construcción y turismo.

En la zona del jable el suelo se dedica a la producción de cebollas, boniatos y legumbres. La vinya predomina en los mantos lávicos de más reciente formación, quedando vestigios de su antigua ocupación por las higueras.

La ganadería tiene una importancia relativa. Los rebaños de cabras, que producen un excelente queso, se cuidan también por los recientes campos de lava, así como en sus aldeaños, en la parte norte del término municipal.

Pese a ello, de la tierra agrícola disponible, sólo se cultiva un escaso 30%, del que, a su vez, los viñedos ocupan más del 40% y las cebollas casi el 30%.

ASPECTOS GEOGRAFICOS

Ocupa una posición central dentro de la isla, abriéndose hacia el mar por el sur. Sus límites no van a seguir accidentes concretos, sino que suponen trazos más o menos rectos. Así, por el este se encuentra Arrecife y Tegüise. Por el norte, una línea ondulante marca los límites con este último municipio y con Tinajo. Al sur, otra línea casi recta marca la divisoria con Tías, que se apoya en la montaña Bermeja y sigue hasta la playa de Guasimeta, dividiendo las actuales instalaciones del aeropuerto.

Supone un área con escasas altitudes destacadas, donde sobresalen algunos conos volcánicos aislados, aunque presenta un relieve con varios elementos diferenciados.

Por una parte, aparecen afloramientos de la primera serie volcánica que dio lugar a la formación

de la isla. Además, edificios correspondientes a series posteriores (La Mina, Guatisea), e incluso un sector ocupado por las lavas históricas de Timanfaya (1730-36).

Estas lavas pueden dejar rodeadas zonas no afectadas por las erupciones, los llamados islotes. Para terminar de dibujar este espacio, el jable se hace presente en amplios sectores, pues el municipio se enclava en un área de paso de estas arenas movidas por el viento, desde el noroeste al sureste de la isla.

La escasa altitud determina unas condiciones climáticas marcadas por la aridez, aunque buena parte del término se ve favorecido por encontrarse abierto a los alisios. Los escasos aportes de humedad son aprovechados por una agricultura plenamente integrada en el medio: jable, enarenados y malpaes.


VISITAS DE INTERÉS NATURAL

El sector noroeste del municipio se encuentra dentro del área catalogada como Parque Natural de La Geria. Aparecen aquí, tanto los cultivos en enarenados como en grietas. En el primero de los casos, se aprovecha la capacidad aislante y captadora de agua de la arena (nombre dado al picón en la isla), para plantar en estas extensiones, cubiertas por los materiales de proyección aérea emitidos en las erupciones del siglo XVIII. En el segundo, se rompe la cubierta superficial de las coladas, para alcanzar el suelo fósil que ha quedado enterrado. Tanto en uno como en otro caso, los cultivos principales son la vid y en menor medida higueras y otros.

En el litoral, la estrecha franja costera presenta las playas de Mata Gorda y Guasimeta.

CULTURA POPULAR

Las técnicas de cultivo desarrolladas por los campesinos lanzaroteños, suponen un arte, que



sabe utilizar al máximo las adversas condiciones que ofrece el medio. Tanto los enarenados, bien sean naturales o artificiales, como los cultivos en jable y en grietas, representan referentes de gran valor cultural. Sólo de esta forma es posible sacarle a esta tierra quemada, frutos de reconocido valor, caso de las uvas, que proporcionan un vino de justa fama.

En el aspecto artesanal se señalan los trabajos de palma y las rosetas y encajes.

El folklore musical tiene su representación en la veterana agrupación Ajei.

FESTIVIDADES LOCALES

18 de agosto: Santa Elena y 24 de agosto: San Bartolomé.



San Bartolomé

LANZAROTE



DATOS GEOGRÁFICOS:

Superficie: 40,89 kilómetros cuadrados.
4,83% de Lanzarote.

Altitud: 240 metros (capital municipal). 310 metros (Montaña Blanca). Los puntos más al nivel del mar son el aeropuerto y Playa Honda.

Distancia por carretera: A 6,2 kilómetros de Arrecife.

EVOLUCIÓN DEMOGRÁFICA:

1900	1930	1950	1970	1981	1986	1991
1.860	2.234	2.923	3.462	4.753	5.163	6.798



SERVICIOS MUNICIPALES

Ayuntamiento (Centralita)	52.06.59 / 52.01.28
Protección Civil	52.06.58
Casa de Socorro	52.01.79
Alumbrado público	52.06.59
Servicio Municipal de Limpieza	52.06.58
Mercado Municipal	
Parques y Jardines	52.06.58
Talleres Municipales	
Biblioteca Municipal	
Cementerio Municipal	52.06.58
Pabellón de Deportes	52.06.58
Centro de la Tercera Edad	



GOBIERNO DE CANARIAS
CONSEJERÍA
DE POLÍTICA TERRITORIAL




FOTOGRAFÍAS: J. GARCÍA (1), J. GARCÍA (2), J. GARCÍA (3), J. GARCÍA (4), J. GARCÍA (5), J. GARCÍA (6), J. GARCÍA (7), J. GARCÍA (8), J. GARCÍA (9), J. GARCÍA (10), J. GARCÍA (11), J. GARCÍA (12), J. GARCÍA (13), J. GARCÍA (14), J. GARCÍA (15), J. GARCÍA (16), J. GARCÍA (17), J. GARCÍA (18), J. GARCÍA (19), J. GARCÍA (20), J. GARCÍA (21), J. GARCÍA (22), J. GARCÍA (23), J. GARCÍA (24), J. GARCÍA (25), J. GARCÍA (26), J. GARCÍA (27), J. GARCÍA (28), J. GARCÍA (29), J. GARCÍA (30), J. GARCÍA (31), J. GARCÍA (32), J. GARCÍA (33), J. GARCÍA (34), J. GARCÍA (35), J. GARCÍA (36), J. GARCÍA (37), J. GARCÍA (38), J. GARCÍA (39), J. GARCÍA (40), J. GARCÍA (41), J. GARCÍA (42), J. GARCÍA (43), J. GARCÍA (44), J. GARCÍA (45), J. GARCÍA (46), J. GARCÍA (47), J. GARCÍA (48), J. GARCÍA (49), J. GARCÍA (50), J. GARCÍA (51), J. GARCÍA (52), J. GARCÍA (53), J. GARCÍA (54), J. GARCÍA (55), J. GARCÍA (56), J. GARCÍA (57), J. GARCÍA (58), J. GARCÍA (59), J. GARCÍA (60), J. GARCÍA (61), J. GARCÍA (62), J. GARCÍA (63), J. GARCÍA (64), J. GARCÍA (65), J. GARCÍA (66), J. GARCÍA (67), J. GARCÍA (68), J. GARCÍA (69), J. GARCÍA (70), J. GARCÍA (71), J. GARCÍA (72), J. GARCÍA (73), J. GARCÍA (74), J. GARCÍA (75), J. GARCÍA (76), J. GARCÍA (77), J. GARCÍA (78), J. GARCÍA (79), J. GARCÍA (80), J. GARCÍA (81), J. GARCÍA (82), J. GARCÍA (83), J. GARCÍA (84), J. GARCÍA (85), J. GARCÍA (86), J. GARCÍA (87), J. GARCÍA (88), J. GARCÍA (89), J. GARCÍA (90), J. GARCÍA (91), J. GARCÍA (92), J. GARCÍA (93), J. GARCÍA (94), J. GARCÍA (95), J. GARCÍA (96), J. GARCÍA (97), J. GARCÍA (98), J. GARCÍA (99), J. GARCÍA (100)

Tegui se

LANZAROTE

«Lo que caracteriza a la Real Villa de Tegui se es su inconfundible señorío, sus conventos vetustos y regios palacios que hacen de la villa un verdadero museo de arquitectura religiosa y civil. Porque este pueblo nos recuerda a Toledo con sus piedras quemadas al sol, sus tejados enfermos y su místico recogimiento ambiental; otras veces parece un gran cortijo andaluz, con su aire dulzón, sus balcones floridos y sus blancos humilladeros, de rústicas cruces, a modo de descarnados calvarios; otras veces recuerda a Compostela, con sus musgos y calles empedradas, patinadas de leve llovizna, o de rocío madrugador, con sus tabernas umbrías y solitarias durante el día, pero iluminadas por sendos candiles durante la noche.»

(Agustín de la Hoz, Lanzarote, 1962).



RESUMEN HISTÓRICO

Es difícil resumir en unas pocas líneas la vasta y dilatada historia de la Real Villa de Tegui se, uno de los lugares más antiguos de las islas que conserva casi intacto el sabor y la parsimonia del paso de los siglos.

Se levanta en las inmediaciones de lo que fue la prehistórica aldea de Acañife. Su fundación data de principios del siglo XV: en ella residió Mañot de Bethencourt con la princesa Tegui se, hija del rey Guadarría.

Fue capital insular y sede del marquesado de Lanzarote, instituido por Agustín de Herrera; contó con creciente población, lo que atrajo a numerosos piratas que arrasaron e incendiaron muchas de sus edificaciones en diversas oportunidades. El Callejón de la Sangre recuerda constantemente una de las matanzas ocurridas en la Villa;

en tales ocasiones, el Castillo de Guanapay, una vez construido, y la Cueva de los Verdes eran los refugios a que recurrían sus habitantes.

Hay registros parroquiales del siglo XVI que hablan de la antigüedad de la parroquia de Nuestra Señora de Guadalupe; y en Tegui se se fundan conventos de franciscanos y dominicos, que levantaron sus paredes cerca de las casonas señoriales.



En el siglo XIX Arrecife pasa a ocupar la capitalidad que ostentara Tegui se.

VISITAS DE INTERÉS CULTURAL

Ya el recorrido por las calles de la Villa es enriquecedor. En ellas encontramos el convento de Santo Domingo, la casa parroquial, la casa de los Spínola, la casa Torres, el palacio de los Spínolas, la Cilla, la iglesia de Nuestra Señora de Guada-



TEGUI SE		LEYENDA	
Guatiza	Capital de Municipio		NIVELES
ALEGRANZA	Entidad de Población		0 - 120 m.
	Lugar de interés:		120 - 240 m.
	Natural		240 - 360 m.
	Arqueológico		360 - 480 m.
	Histórico-Artístico		480 - 600 m.
			Presá
			Barranco
			Limite Término Municipal
			Cartera Principal
			Cartera Secundaria

Fuentes: MINISTERIO DE OBRAS PÚBLICAS Y URBANISMO - INSTITUTO GEOGRÁFICO Y CATASTRAL - INSTITUTO CANARIO DE ESTADÍSTICA

lupe, el convento de San Francisco, el palacio del Marqués o casa de los Herrera, la casa cuartel, el templo de la Vera Cruz y, fuera del casco, dominando y guardando el reposo de Tegui se, el castillo de Guanapay, edificado sobre los restos de una primitiva torre de vigilancia.

En Tahiche hay que visitar la Fundación César Manrique, inaugurada este año en la que fue vivienda del desaparecido artista lanzaroteño.

Citar, finalmente, el yacimiento arqueológico de Zonzamas.

ECONOMÍA

La actividad económica básica del municipio de Tegui se es la agricultura. Se practica en enarenados y en el jable y los productos más destacados son la cebolla, la vid, las papas, las legumbres, las sandías y los cereales, aunque estos últimos casi han desaparecido después de haber gozado de una gran importancia en el pasado.

Las tierras del municipio son de una gran fertilidad, aunque queda ésta prácticamente anulada por la sequedad del clima. Sin embargo, la tenacidad del campesino lanzaroteño arranca productos al suelo, cubriéndolo con una capa protectora.

En las zonas de costa, la actividad primordial es el turismo, que ha levantado importantes urbanizaciones.

También el puerto comercial de Los Mármolos está construido en la costa de Tegui se.

Finalmente, citar la pesca, practicada en las zonas costeras y en La Graciosa.

ASPECTOS GEOGRÁFICOS

Ocupa un amplio sector septentrional de Lanzarote, incluyendo asimismo los islotes que componen el Archipiélago Chinijo: La Graciosa, Alegranza, Montaña Clara, Roque del Este y Roque del Oeste. Su límite noroeste con Haría queda determinado por una línea que va desde la playa de Famara al oeste, hasta el Charco del Palo al este. Extenso es el espacio costero oriental, mayormente bajo, con pequeñas playas y que llega hasta el muelle de Los Mármolos, ya en el encuentro por el sur con Arrecife.

Además de dicho municipio, limita por esta parte con San Bartolomé y Tinajo, hasta llegar a la costa occidental, en las inmediaciones de La Isleta. Dicha costa presenta una parte más rocosa y otra también amplia, baja y arenosa.

Hacia el norte encontramos el borde meridional del macizo antiguo de Famara, con un predomino claro del modelado erosivo, presentándose una serie de Valles.

Fuera de esta zona, existen amplios llanos, formados por la acumulación de los materiales volcánicos emitidos por numerosos conos (correspondientes a distintas series volcánicas), y que constituyen las distintas montañas que caracterizan el paisaje.

Otro elemento lo suponen las coladas de las erupciones históricas de Timanfaya (1730-36) y



del volcán de Taó (1824). Por otra parte, las arenas (jable), se acumulan en la playa de Famara al oeste, cruzando toda la isla.

El Archipiélago Chinijo formado a partir de erupciones submarinas, reúne también manifestaciones volcánicas recientes y extensas áreas de jable. La Graciosa es la menor de las Islas Canarias habitada, siendo su capital Caleta del Sebo.

Las características climáticas están marcadas por la aridez, con las pequeñas variaciones que marcan las escasas altitudes presentes. En consecuencia, la escasa vegetación natural es la propia del piso basal, con amplias áreas de jables donde se desarrollan comunidades de plantas psamófilas.

VISITAS DE INTERES NATURAL

El sector oriental del municipio se enmarca dentro del Parque Natural Marítimo-Terrestre de Famara, que incluye además los islotes del norte de Lanzarote. Área de altísimo valor natural. Desde Las Nieves se tiene una amplia perspectiva de un amplio sector de este parque y de la isla.

Hacia el este aparece el espacio protegido del barranco de Teneguine.

En Taó se encuentra el conjunto eruptivo correspondiente a la última actividad volcánica habida en la isla (1824). Así, aquí se localiza la conocida por la Montaña del Clérigo Duarte. Supone una singular manifestación volcánica, con la interferencia del magma con agua, que produjo la emisión de grandes cantidades de agua salobre.

CULTURA POPULAR

El Rancho de Navidad de Teguiuse, constituye una manifestación del folklore navideño, de gran pureza y originalidad. Tiene su exponente en la misa de Nochebuena, donde se interpretan distintas piezas de signo religioso y pastoril, de carácter muy primitivo. Los instrumentos son de cuerda y percusión, y se cantan *El Corrido*, *el salto y desechas*.

Dentro del amplio catálogo festivo, pueden señalarse las de las Nieves, el 5 de agosto, en Famara, que tienen carácter insular.

En el aspecto artesanal, caben destacarse los trabajos de palma y la fabricación de timples.

Tanto los aspectos referentes al aprovechamiento del agua, con la presencia de las maretas, aunque ya desaparecida la grande de la Villa, como el desarrollo de los cultivos en jable y en arena (picón), constituyen relevantes ejemplos de adaptación a un medio hostil.

Sao, Tingua y Teguiuse constituyen los escasos lugares del Archipiélago donde aún se sigue practicando el deporte autóctono de la pelota mano. Se juega con una pequeña pelota, sin un número fijo de contrincantes (4, 5 o 6 por equipo), en una cancha partida por la línea de faltas y con unas dimensiones de unos 60 a 70 pasos por 8 a 9 de ancho.

FESTIVIDADES LOCALES

16 de julio: Ntra. Sra. del Carmen y 5 de agosto: Ntra. Sra. de las Nieves.



Teguiuse

LANZAROTE



DATOS GEOGRAFICOS:

Superficie: 263,98 kilómetros cuadrados.

31,21% de la isla de Lanzarote.

Altitud: 360 metros (capital municipal) - 330 metros (Los Valles) - 3 metros (Caleta del Sebo, La Graciosa).

Distancia por carretera: 10,2 kilómetros a Arrecife.

EVOLUCION DEMOGRAFICA:

1900	1930	1950	1970	1981	1986	1991
3.786	5.457	5.854	5.809	6.075	8.177	13.568



SERVICIOS MUNICIPALES

Ayuntamiento (Centralita) 84.52.26 / 84.50.74 / 84.50.01 / 84.50.72

Policía Local	84.52.52
Casa de Socorro	84.52.62
Servicio Municipal de Aguas (Inalsa)	
Alumbrado Público.....	84.52.26
Consejo Municipal de Cultura.....	84.52.26
Servicio Municipal de Limpieza.....	84.52.26
Parques y Jardines	84.52.26
Talleres Municipales.....	84.52.26
Biblioteca Municipal	84.54.72
Museo Municipal	84.51.81 / 84.53.73 / 84.54.73
Cementerio Municipal.....	84.52.26
Pabellón de Deportes.....	81.28.16 / 81.28.04
Archivo Histórico Municipal	84.54.67



GOBIERNO DE CANARIAS
CONSEJERIA
DE POLITICA TERRITORIAL



Vº COMISARIO CAJASERVICIO 1.171.180.010 - 1.172.180.010
 SERVICIO DE ATENCION AL CLIENTE: 902.20.20.20
 SERVICIO DE ATENCION AL CLIENTE: 902.20.20.20

Tías LANZAROTE



Las Tías de Fajardo se formaron de la unión de dos burgos caciquiles: el Morro de la Molina, con su comarca arenosa y tierra flaca, sus casonas arropadas de tuneras, sus ruinosos cortijos de tiempos pasados, y sus pedregales repletos de sabandijas perzozas; en sentido opuesto, al noroeste, Las Tías de Fajardo, que esparcen sus casitas como siembra de maíz a la volada, sin más orden ni concierto que el de la propia conveniencia. Urbanizar este pueblo resultaría hoy un milagro tan espectacular como aquel otro que hiciera Moisés en el Mar Rojo.

El poblado de las Tías de Fajardo parece trepar desde el mar al monte, porque sube siempre cuesta arriba.»

(Agustín de la Hoz, Lanzarote, 1962).

RESUMEN HISTORICO

El núcleo de este municipio se formó inicialmente en torno a las casas de los hacendados que, durante el Antiguo Régimen, dominaban la zona. Fueron ellos los que dejaron sus nombres en la toponimia.

La familia que da nombre al lugar es la de Fajardo, concretamente dos matronas del antiguo señorío: doña Francisca y doña Hernán, solteras, emparentadas con el Gobernador de Gran Canaria Alonso Fajardo. El apellido Molina fue la base de otro núcleo próximo, así como el de Robayna; hoy estos tres grupos forman un solo lugar, el de Tías de Fajardo, habiéndose olvidado en la actualidad el apellido.

Según Millaces Torres, la parroquia, bajo la advocación de Nuestra Señora de Candelaria, fue erigida como tal en 1796, cuando se segregó de la de San Bartolomé. El templo se había intentado edificar en 1618, aunque fue en 1796 cuando se levantó en otro lugar, siendo restaurado por el obispo Urquizaona en 1872.

Singular importancia en la historia municipal tuvo La Tiñosa, puerto natural de especial relieve en los años de esplendor de la barrilla, en el siglo XVIII.


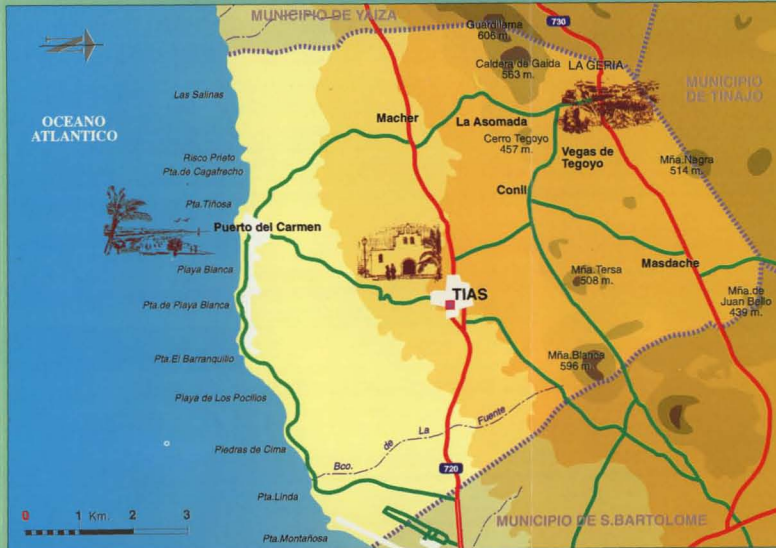
Tías obtuvo su independencia administrativa el 5 de julio de 1799, creando su ayuntamiento segregado del de Tegüise.

VISITAS DE INTERES CULTURAL

Los puntos más destacados para ser visitados en el municipio de Tías son sus templos.

En primer lugar la parroquia de Nuestra Señora de Candelaria. Sobre esta iglesia cortió durante mucho tiempo una leyenda según la cual, iniciada su edificación, lo que se lograba levantar durante el día lo derruía 'el diablo' por la noche. La leyenda era que alguien, interesado por que el templo se construyera en punto de su conveniencia, hacía las veces del maligno. En su interior se conserva una imagen de la Virgen titular, datada en el siglo XVI que fue restaurada de los daños que sufriera en el incendio que azotó el templo en el pasado siglo.

El otro templo importante es el dedicado a San Antonio, de gran devoción local, obra mucho más reciente.



ECONOMIA

Si bien hasta hace algunas décadas la base de la economía municipal era la agricultura, hoy día el turismo está pasando a ocupar el primer lugar.

Este ha dado lugar a diferentes fenómenos sociales, como la disminución de la población laboral del sector primario con incremento en el terciario.

En el espacio agrario hay zonas bien diferenciadas. Así, La Geria, con su peculiar sistema de cultivo, se dedica a la vid, mientras que las vegas lo consagran a productos de subsistencia. La zona media, hasta hace poco dedicada al tomate, cultiva ahora cebollas destinadas a la exportación. Los terrenos que antes ocupaba el pastoreo contemplan hoy edificaciones dedicadas al turismo.

Este turismo se sitúa en las zonas de Las Playas, con fina arena y clima ideal.

Finalmente, la pesca se localiza en Puerto del Carmen, actual denominación de La Tiñosa.

ASPECTOS GEOGRAFICOS

Situado en la parte oriental de la isla, limita al noreste con San Bartolomé, siguiendo una línea casi recta, que va de la Montaña de Juan Bello a la Playa de Guasimeta, y que divide las instalaciones del aeropuerto. Hacia el noroeste, en la zona central de la isla, linda con Tinajo, a través de otra recta, que corta la Montaña Negra. Finalmente, por el oeste, esta línea se inflexiona, tomando como referencia la cumbre de la montaña de Guardilama y desciende por el barranco de la Pila, hasta el mar.

La franja costera, que abarca todo el sur del municipio, presenta un tramo occidental más acantilado, mientras que desde la Punta Tiñosa a Guasimeta, es una sucesión de playas de arena, que precisamente llevan, en su conjunto, este nombre: Las Playas.

Buena parte del término está ocupado por materiales volcánicos recientes, pertenecientes al Segundo Ciclo Volcánico, e incluso históricos. También se presentan algunos relieves residuales, en forma de morros, que se corresponden con basaltos antiguos, emitidos en el Primer Ciclo Volcánico de formación de la isla.

Hacia el interior, en contacto con Tinajo, se encuentra La Geria, que constituye un valle intercolinar, cubierto con los materiales volcánicos recientes, de las erupciones del siglo XVIII. Supone uno de los paisajes agrarios más representativos y singulares de la isla, donde el campesino ha tenido que excavar en la arena (picón o lapilló), o incluso las lavas, hasta encontrar suelo fértil donde poder plantar sus cultivos.

Continuando hacia la costa, aparecen numerosos conos volcánicos alineados; entre los que se encuentran una serie de vegas, que suponen los espacios más fértiles, y donde se desarrollan buen número de cultivos y, en sus bordes, núcleos de poblamiento, entre ellos, la capital municipal.

Hasta la costa continúa una suave ladera, por donde correría, hasta llegar al mar, cerca de La

Tiñosa, una de las dos corrientes lívicas de las erupciones de 1730-36, que alcanzaron esta parte de la isla.

El desarrollo de la actividad turística, ha transformado la franja litoral, que se ha visto sometida a un progresivo proceso urbanizador. El mismo no ha estado exento de polémica, caso de las construcciones de Los Pocillos o las que acabaron con Las Salinas de Matagorda. La aridez es la nota dominante del clima, donde la escasa altitud de todo el término, no posibilita que existan mayores contrastes. Sólo los espacios más elevados del interior, conocen unos mayores aportes de humedad.

La cubierta vegetal original se encuentra totalmente transformada, por la implantación de los cultivos y la urbanización, sin descartar la ocupación por las erupciones históricas.

VISITAS DE INTERES NATURAL

El sector norteño del municipio se halla incluido dentro del Parque Natural de La Geria. Area afectada por las erupciones de 1730-36, donde se ofrece una clara muestra de integración del hombre en el medio. Centenares de pequeños conos, excavados por los campesinos, dan cobijo a las parvas, que se protegen del viento dominante por un pequeño muro de piedras. En otros casos, se ha excavado en las mismas coladas, hasta encontrar suelo fértil, donde casi milagrosamente, prosperan los cultivos.



El amplio cordón costero, con sucesión de playas, posee, así mismo, interés natural y, fundamentalmente, recreativo.

CULTURA POPULAR

Se ha rescatado una original costumbre, conocida por *La Santa*, en relación con Santa Lucía, y que tradicionalmente se llevaba a cabo en todo el sur de la isla, hacia finales de noviembre, y hasta el 24 de diciembre. Se remonta esta fiesta a unos 250 años atrás, estando su origen en las promesas particulares que se hacían a la mencionada Santa. Mientras se velaba a Sta. Lucía, los jóvenes en edad de *mostrar*, aprovechaban estas ocasiones para realizar una serie de juegos de relaciones, terminando incluso con la celebración de un baile.

El Rancho de Pascuas recoge la tradición de este tipo de agrupaciones musicales, con una serie de canciones únicas, de origen muy antiguo: endechas o desechas, contradanza,...

Los diferentes grupos musicales del municipio, también mantienen un folklóre de peculiares matices.

Dentro de la producción artesanal se encuentran los calados y la cestería. Excelentes son los vinos de La Geria.

FESTIVIDADES LOCALES

El 3 de febrero, San Blas; y el 24 de junio, San Pedro.

Tías

LANZAROTE



DATOS GEOGRAFICOS:

Superficie: 64,61 kilómetros cuadrados.
7,64% de la isla de Lanzarote.
Altitud: 200 metros (capital municipal)-340 metros (La Asomada)- 10 metros (Las Playas).
Distancia por carretera: a 9,1 kilómetros de Arrecife.

EVOLUCION DEMOGRAFICA:

1900	1930	1950	1970	1981	1986	1991
2.365	2.543	2.923	3.339	5.672	16.929	23.126



SERVICIOS MUNICIPALES

Ayuntamiento (Centralita) ..	82.52.57 / 82.51.29
Policía Local ..	82.53.01
Protección Civil ..	82.53.01
Bomberos ..	82.53.01
Cruz Roja ..	81.22.22
Casa de Socorro ..	51.07.26 / 51.14.82
Servicio Municipal de Aguas ..	81.44.00
Alumbrado Público ..	82.52.57
Consejo Municipal de Cultura ..	82.53.56 / 51.25.75
Servicio Municipal de Limpieza ..	81.53.95
Información al Consumidor ..	80.09.76
Parques y Jardines ..	82.52.57
Talleres Municipales ..	82.53.56 / 51.25.75
Biblioteca Municipal ..	82.52.57
Cementerio Municipal ..	51.14.07
Pabellón de Deportes ..	51.14.07
Centro Cívico de Servicios ..	51.14.65



GOBIERNO DE CANARIAS
CONSEJERIA
DE POLÍTICA TERRITORIAL



Tinajo

LANZAROTE

«Llegar a Tinajo es como verse de sopetón trasladado a la primitiva Bitanco porque el pueblo que uno tiene delante es, sin duda, el que más chimeneas orientales muestra. Es rara la casa que no esté rematada por una chimenea a modo de bulbo de cebolla, con pretensión de alminar, como si de auténtico estilo bizantino se tratara. Enseguida, por asociación, se piensa en las mezquitas de Constantinopla, o en el paisaje urbano de Fez.

Las casas de Tinajo son chatas, cuadradas y minúsculas, con pocos huecos al exterior e, invariablemente, precedidas por barbacanas de adobe y piedra, vestidas de blanquísima cal. En esos muros rectangulares crecen, sin más cuidado, geranios y adelfas, cactus y clavellinas».


(Agustín de la Hoz, Lanzarote, 1962).

RESUMEN HISTORICO

Hacia 1650, Tinajo era únicamente un pueblito muy pobre. La legendaria Ana Viciosa, esposa del gobernador Juan de León Moxica, señora de Montaña Clara, por concesión del Marqués de Lanzarote, dominaba prácticamente a los pocos habitantes de la localidad, escasamente un centenar.

La ermita dedicada a San Roque ya figura en 1679, aunque fue ampliada en 1738. El obispo don Antonio Tavira y Almazán la elevó a la categoría de segunda parroquia en junio de 1792.

Es a principios del siglo XIX cuando este municipio inicia lentamente sus primeros pasos hacia la civilización y el progreso. Hasta ese tiempo sus tierras habían sido eriales de pasto.



También a principios de dicha centuria, el 26 de enero de 1802, adquiere Tinajo su independencia municipal.

Amenazado repetidamente por las erupciones volcánicas que sufriera la Isla, las corrientes de lava se desviaron sin dañarlo. Por la protección recibida de la Virgen de los Dolores durante la erupción de 1730 a 1736, se levantó en Mancha Blanca el Santuario de la Virgen de los Volcanes, de gran devoción en toda la Isla.

VISITAS DE INTERES CULTURAL

Es de interés recorrer el término municipal. Como bien describe Agustín de la Hoz, la típica construcción del municipio es punto a considerar en una visita cultural a este término.

Destaca luego la iglesia parroquial de San Roque. Como hemos indicado, la primitiva ermita sufre ampliaciones y reformas. Visitándola, podemos contemplar sus bellas naves y su techumbre mudéjar.

Guarda esta iglesia en su interior un Cristo atribuido a Luján Pérez y una Virgen de Candelaria, obra del discípulo de Luján, Fernando Estévez.

También es de interés el santuario de Nuestra Señora de los Volcanes, levantado por los vecinos en gratitud por la protección recibida de la Virgen en las erupciones de 1730. Fue abierto al culto hacia 1781, acabándose el actual santuario en 1861 una vez restaurada la primera edificación.

ECONOMIA

Es Tinajo uno de los municipios lanzaroteños con mayor importancia agrícola, a lo que contribuye indudablemente la calidad de sus suelos y su buena orientación a los alisios.

Se dan aquí prácticamente todas las peculiaridades de cultivos lanzaroteños: las gavias, el jable, los enarenados naturales y artificiales, etc.

A la agricultura se dedican también mujeres y niños a tiempo parcial, logrando así mantener una amplia superficie cultivada.

Los productos más importantes son las cebollas, a las que siguen los viñedos, legumbres y hortalizas, millo, batatas, papas y algo de tabaco y tuneras.

Sin embargo, es el sector terciario y, dentro de él, el subsector Servicios, el que ocupa a la mayor parte de los activos laborales del municipio; el turismo se encuentra en La Santa, en el lugar denominado El Isote.

En importancia sigue el sector secundario, en el que destaca la construcción, siendo la agricultura dentro del primario el que más ocupación ofrece, seguida de la pesca.

ASPECTOS GEOGRAFICOS

Ocupa el sector centro-occidental de Lanzarote.



LEYENDA			
TINAJO	Capital de Municipio	NIVELES 	Límite Término Municipal Carretera Principal Carretera Secundaria Límite Parque Nacional
ICOR	Entidad de Población		
PARQUE	Lugar de interés:	Natural Histórico-Artístico	
Fuentes: MINISTERIO DE OBRAS PUBLICAS Y URBANISMO - INSTITUTO GEOGRAFICO Y CATASTRAL - INSTITUTO CANARIO DE ESTADISTICA			



te, formando sus límites una especie de arco, que se abre al mar hacia el noroeste.

Su frontera oriental con Tegüise parte de las inmediaciones de La Isleta, para prolongarse en una línea casi recta, que se continúa por San Bartolomé. A continuación, y siguiendo hacia el sur, otra recta marca la linde con Tías, mientras que también hacia el sur y suroeste, aparece Yaiza. La divisoria con este último, parte de la zona del volcán de Peña Palomas, cruza las Montañas del Fuego y termina en las cercanías de la Punta Roncador.

La amplia línea litoral ofrece al sur el aspecto característico de los matorrales costeros, al llegar hasta aquí las erupciones históricas, dando lugar a una costa rocosa, con algunas playas. Hacia su parte central, se presenta acantilada (Caletón de Las Animas) y luego, ya en el tramo más septentrional, desciende nuevamente, apareciendo el curioso saliente de La Isleta, separado por el canal de El Río.

Una serie de montañas, que se corresponden con edificios volcánicos, se encuentran alineados a lo largo del término, dando lugar a una sucesión de valles intercolinares. Sin embargo, es el volcanismo histórico el que define buena parte del paisaje del municipio, sobre todo en su sector occidental y meridional. Las erupciones que se sucedieron desde 1730 a 1736, en Timanfaya, transformaron radicalmente el espacio. Aparecen así aglomeraciones de gran complejidad, auténticos núcleos de esta erupción, en el Macizo del Fuego, y en menor medida en el conjunto de Pico Partido; alineaciones como la de las calderas de Sta. Catalina y Colorada....

Destacan algunos edificios, como la espectacular caldera de Los Cuervos o del Coranzonillo, la amplia serie de aparatos volcánicos menores de-



nominados hornitos, o los extensos derrames de lava.

En ocasiones, las lavas rodean, pero no cubren, amplias extensiones, dando lugar a los llamados islotes. Es el caso del conocido Isote de Hilario, en Timanfaya, o la espectacular Caldera Blanca, un enorme cono volcánico (Serie III). Finalmente, en 1824 tiene lugar en Lanzarote una triple manifestación eruptiva, que presenta en el término los volcanes Nuevo del Fuego y Tinguatón o Volcán Nuevo.

De esta forma, va a ser el sector oriental del término, a lo largo de una serie de llanos y vegas, intercalados entre morros y montañas, donde se concentran, tanto la población, como las mejores áreas de cultivos. Se desarrollan estos, bien en enarenados naturales como artificiales, jable, gavias, e incluso, ya en la zona de La Quemada, en agujeros hechos en las coladas lávicas.

La escasa altitud del término determina unas características climáticas marcadas por la aridez, si bien su disposición abierta al alisio, favorece unos mayores aportes de humedad. La cubierta vegetal original, se ha visto desplazada por el desarrollo de los cultivos y la ocupación de las lavas históricas, dando lugar a una escasa vegetación de sustitución, con especies de carácter xerófilo.

VISITAS DE INTERES NATURAL

El Parque Nacional de Timanfaya reúne el área afectada por las erupciones de 1730-36, así como por la de 1824 (Volcán Nuevo). En el Isote de Hilario, de curiosos antecedentes históricos, se observa un singular fenómeno de anomalías térmicas, debido al calentamiento del acuífero, que provoca el ascenso del vapor de agua y el recalentamiento del terreno, registrándose altísimas temperaturas a pocos centímetros de la superficie.

El Parque Natural de La Geria, acoge gran parte del espacio afectado por las erupciones de los siglos XVIII y XIX, que no se incluyen en el Parque Nacional. De gran valor ecológico resultan los islotes, caso de la Caldera Blanca, Isote del Cortijo, ... Especial curiosidad encierra la erupción del Tinguatón (1824), con formas únicas en el volcanismo canario, como son la serie de simas o pozos (Simas del Diablo), producto de la actividad de tipo hidromagmática.

CULTURA POPULAR

Sobresale la fiesta dedicada a la Virgen de los Volcanes (15 de septiembre). Está en relación con las erupciones del siglo XVIII, cuando un 16 de abril de 1736, la tradición señala que la intersección de la Virgen, hizo parar las lavas en su recorrido. La posterior construcción de la ermita, en dicho lugar, también está envuelta en una sorprendente historia, así como la intervención de la Virgen en el apaciguamiento de la erupción de 1824. Parte destacada de la fiesta es la representación de diferentes hechos históricos, obra de Juan Brito.

Perpetuando una tradición de siglos, la labor de la anciana alfarera Doña Dorotea, tiene continuación en sus familiares. Entre otras piezas, destacan los originales novios del Mojón. Se confeccionan también en el municipio, las típicas sombreras.

Un lugar de curiosa historia es la llamada Cueva de Ana Viciosa. Situada en un punto de difícil acceso junto a la costa, fue lugar fortificado y de encuentros amorosos de su licenciosa dueña.

Los vinos de la zona, tienen afamada reputación.

FESTIVIDADES LOCALES

16 de agosto, San Roque; y 15 de septiembre: Ntra. Sra. de los Dolores.

Tinajo LANZAROTE



DATOS GEOGRAFICOS:

Superficie: 135,28 kilómetros cuadrados.
15,99% de la isla de Lanzarote.
Altitud: 195 metros (capital municipal). 280 metros (Mancha Blanca o Tinguatón). 10 metros (La Santa).
Distancia por carretera: 17,5 kilómetros a Arrecife.

EVOLUCION DEMOGRAFICA:

1900	1930	1950	1970	1981	1986	1991
1.688	1.806	2.546	2.768	2.983	4.169	3.834



SERVICIOS MUNICIPALES

Ayuntamiento (Centralita) ..	84.00.21 / 84.02.37
Policía Local	84.00.21
Casa de Socorro (Médico)	84.04.45
Servicio Municipal de Aguas	81.44.00
Alumbrado Público.....	84.00.21
Consejo Municipal de Cultura.....	84.00.37
Parques y Jardines	84.00.21
Albergue Municipal (en construcción)	
Biblioteca Municipal	84.02.12
Cementerio Municipal.....	84.00.21
Servicios Sociales.....	84.05.52
Alcaldía.....	84.02.87



GOBIERNO DE CANARIAS
CONSEJERIA
DE POLÍTICA TERRITORIAL



Yaiza

LANZAROTE

«Entrar en Yaiza es como ver descubrir el alma del pueblo, cordial hasta el dramatismo. Todos los colores y figuras de Yaiza parecen una extraordinaria sensibilización llevada al movimiento. Paisaje sensible es, sin duda, la mejor definición de Yaiza.»

Hay en este pueblo viejos edificios de antaños prosapias, que fueron mansiones de fugaces riquezas, hoy extinguidas desde cuando se vino abajo el flamante comercio de la barrilla y, sobre todo, por el abstenismo que ha caracterizado a Yaiza (...). La gente de Yaiza conserva una educación y tranquilidad admirables; son nobles y nada rencorosos y aceptan su sino suspirando a las sombras de las pimentillas de la plaza, o sentados al zoco de la iglesia de los Remedios, al pie del ombú sudamericano.»

(Agustín de la Hoz, Lanzarote, 1962).

RESUMEN HISTORICO

Según Madon, en su célebre *Diccionario*, la iglesia de Los Remedios fue fundada en 1640, aunque Agustín de la Hoz la postpone a fecha hasta veinte años más tarde; se erigió en parroquia en septiembre de 1728.

Tras la reforma administrativa de 1766, comienza la configuración del mapa administrativo de Lanzarote; junto a Tegüise, capital y sede del Cabildo, hay elecciones de empleos públicos en varios puntos, entre los que figura Yaiza.

Tras la incorporación a este municipio del de Femés, en 1952, es obligado referirse a los hechos históricos acaecidos en este territorio.

En él se encontraba la ciudad de Rubicón, que fuera sede episcopal, la primera de Canarias, hasta su traslado a la isla de Gran Canaria. Por estas tierras desembarcó Juan de Béthencourt y con él Gadir de La Salle.

También aquí se levantó el castillo llamado de Las Coloradas o torre del Aguila. Y aquí se encuentra la localidad de Femés, una de las aldeas más remotas de las islas, pues entró en la historia en el siglo XV. Su parroquia está consagrada a San Marcial, patrono de Lanzarote; fue erigida como tal, según Millares Torres, por el obispo Verdugo, en julio de 1818.

VISITAS DE INTERES CULTURAL

La visita a los dos núcleos, Yaiza y Femés, constituyen un interesante atractivo, pues en ambas localidades la arquitectura de sus construcciones y su trazado urbanístico destacan por su pintoresquismo.

En Yaiza hemos de visitar la iglesia parroquial de Nuestra Señora de los Remedios, de tres naves, en la que se conserva una bella talla de la titular.

Una de las casonas más suntuosas la construyó



don Ruperto Vieyra a mediados del siglo pasado, que fue la primera que tuvo agua corriente en la isla.

Finalmente, nuestros pasos se dirigen hacia la pequeña iglesia de San Marcial, en Femés, con sus arcadas y fuste de columnas adornadas por curiosos collarios. La imagen del santo patrón que podemos contemplar, no es la primera, desaparecida por el fuego, sino una talla del siglo XVIII, que cuenta con gran veneración.

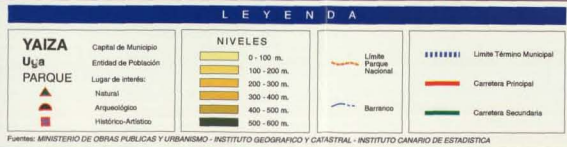
ECONOMIA

La actividad económica fundamental del municipio es la agricultura, pese a que los suelos agrarios del término son muy limitados.

Los terrenos son todos de secano, dedicándose la mayor superficie a los viñedos, a los que siguen las cebollas y, en menor cantidad, legumbres, cereales, papas y hortalizas. Es famosa La Geria que constituye «el paisaje antrópico más espectacular, la agricultura más original y sorprendente de Canarias, de tal manera que La Geria se ha convertido en uno de los lugares más turísticos de la isla.» (W. Rodríguez Brito y A. Barreto, *Geografía de Canarias*).

Se complementa la agricultura con el pastoreo. Otra actividad importante es la pesca, localizada principalmente en Playa Blanca, donde también se ha comenzado el desarrollo turístico del municipio.

Por lo que respecta a la población activa, es el sector terciario y, dentro de él, el subsector Servicios el que da ocupación a la mayor parte de los



habitantes del término municipal, seguido en casi igual proporción por el primario y secundario.

ASPECTOS GEOGRAFICOS

Ocupa el extremo meridional de la isla. Al norte se encuentra con Tinajo, a través de una divisoria rectilínea, que va desde las cercanías de la Calera de la Ensenada, en la costa occidental, hasta las inmediaciones de la Montaña de Peña Palomas, en el interior.

Por el noreste aparece Tías. La línea continúa a partir de dicho punto, siguiendo una línea que pasa por la montaña de Guardiamar, adoptando finalmente el cauce del barranco de la Pila, hasta su desembocadura en la costa oriental.

El amplio espacio litoral muestra una variedad de formas. En el sector occidental aparecen malpaisés costeros, correspondientes a las erupciones de 1730-36. Le sigue una costa acantilada, prácticamente hasta el extremo suroccidental: Punta Pechiguera. Todo el sector sur ofrece una alternancia de pequeños acantilados y playas, las cuales tienen su mejor exponente en Playa Blanca y la zona de Papagayo.

Ya el sector oriental vuelve a presentar un acantilado que se corresponde, en buena medida, con el borde costero del Macizo de Los Ajaghes, y que cuenta con escasas playas.

Aparece en el término municipal un amplio muestrario de materiales geológicos, pertenecientes a los distintos momentos habidos en la construcción de la isla. Los más antiguos pertenecen al viejo macizo de Los Ajaghes, en el sureste, y que tiene su continuación hacia el interior, en torno a la capital municipal. De edad más reciente que el similar de Famara, en el norte de Lanzarote, este macizo se ha visto ampliamente remodelado por la actividad erosiva. A su vez, a lo largo de su perimetro, es posible observar la existencia de antiguos niveles marinos, que han quedado levantados sobre el actual nivel del mar. Junto al predominio de los materiales basálticos, se aprecia la puntual presencia de afloramientos sílicos.

Seria serie de erupciones posteriores, ya clasificadas dentro del Segundo Ciclo Volcánico, han rejuvenecido estas viejas formas. Sus centros de emisión se sitúan, tanto en torno a Los Ajaghes, como en puntos extremos del municipio, caso de las montañas de Tinsoria (503 metros) al noreste, o Roja (194 metros) al suroeste.

De esta manera, aparecen amplias superficies llanas, interrumpidas por la presencia de algunos conos volcánicos, que han cerrado valles antiguos, caso del de Femés o el de Fena, forman alineaciones, o constituyen islotes, en medio de las lavas emitidas en la erupción de 1730-36. El Volcán. Esta erupción histórica de Timanfaya ocupa un amplio sector del noreste, cubriendo extensas superficies, no sólo de mantos lávicos, sino también de materiales piroclásticos (arena o pitón). En este caso, la posterior búsqueda del suelo fértil, bajo el gran manto de arena que sirve de



protección, ha dado lugar al original paisaje agrario de La Geria.

La situación meridional y la escasa altitud de la mayor parte del municipio determina una acentuada aridez, a lo que se une la suavidad y uniformidad de las temperaturas. Así, la cubierta vegetal es pobre, donde predominan aulagas y matos, y áreas de tabaibal. Destacan las numerosas palmeras, en relación con los espacios cultivados.

VISITAS DE INTERES NATURAL

El Parque Natural de Timanfaya acoge gran parte de la erupción histórica de 1730-36, permitiendo contemplar una gran variedad de formas volcánicas, en un desolado espacio que comienza a ser colonizado por numerosas especies vegetales y animales.

Ya fuera del Parque Nacional, pero siempre dentro del área afectada por estas erupciones, el Parque Natural de La Geria reúne, además, un singular paisaje agrario. En la costa, el avance de las lavas hizo posible la formación de la verde laguna de los Clicos, dentro del cráter del volcán de El Golfo; o ha dado lugar al impresionante espectáculo de Los Hervideros, conjunto de cuevas y bufaderos, donde parece bullir el agua del mar. Muy cerca, el espacio natural del Janubio, salinas que unen a su valor estético y etnográfico, el natural; sobre todo, por su avifauna y los invertibrados existentes.

Los Ajaches constituyen un ejemplo de viejo macizo, que conserva interesantes endemismos botánicos, y algunos ejemplares de la escasa hubara. Se une a todo ello un magnífico litoral, libre de urbanizaciones turísticas, y la existencia de destacados yacimientos arqueológicos.

CULTURA POPULAR

Al ingenio de Víctor Fernández, El Salinero, (Las Breñas, 1844-1920) se debe en buena medida la magnífica obra de las Salinas del Janubio, de original y complicada estructura. Encargado del salinar hasta su muerte, fue también el autor de una amplia colección de coplas. Ya desaparecidas las salinas del Berrugo, cerca de Playa Blanca, El Janubio constituye prácticamente el único exponente, en el municipio y en la Isla, de esta dura actividad productiva, de gran interés etnográfico.

En cuanto a las fiestas del municipio, la copla resume bien las tres más destacadas: *San Marcial está en Femés*, y *Los Remedios en Yaiza*, *La Caridad está en La Geria*...La de San Marcial (7 de julio), de antigua tradición, tiene carácter insular.

Reconocida fama tienen los vinos de La Geria.

FESTIVIDADES LOCALES

El 7 de julio: San Marcial, y el 8 de septiembre: Ntra. Sra. de Los Remedios.

Yaiza LANZAROTE



DATOS GEOGRAFICOS:

Superficie: 211,84 kilómetros cuadrados.
25,04% de la isla de Lanzarote.
Altitud: 192 metros (capital municipal).392 metros (Femés).- 10 metros (Playa Blanca).
Distancia por carretera: 21,1 kilómetros a Arrecife.

EVOLUCION DEMOGRAFICA:

1900	1930	1950	1970	1981	1986	1991
1.674	1.739	2.070	1.660	1.913	2.040	5.125



SERVICIOS MUNICIPALES

Ayuntamiento (Centralita)	83.00.60	83.01.02
Policía Local		83.01.07
Protección Civil		83.01.07
Bomberos		83.02.25
Casa de Socorro		83.00.68
Servicio Municipal de Aguas		83.02.25
Alumbrado Público		83.02.25
Consejo Municipal de Cultura	83.02.75	83.02.50
Servicio Municipal de Limpieza		83.02.25
Parques y Jardines		83.02.85
Biblioteca Municipal		83.02.75
Cementerio Municipal		83.00.60
Pabellón de Deportes		83.00.60
Alcalda		83.01.48



GOBIERNO DE CANARIAS
CONSEJERIA
DE POLITICA TERRITORIAL



Fotografías: M. J. Rodríguez (2), M. J. Rodríguez (3), M. J. Rodríguez (4), M. J. Rodríguez (5), M. J. Rodríguez (6), M. J. Rodríguez (7), M. J. Rodríguez (8), M. J. Rodríguez (9), M. J. Rodríguez (10), M. J. Rodríguez (11), M. J. Rodríguez (12), M. J. Rodríguez (13), M. J. Rodríguez (14), M. J. Rodríguez (15), M. J. Rodríguez (16), M. J. Rodríguez (17), M. J. Rodríguez (18), M. J. Rodríguez (19), M. J. Rodríguez (20), M. J. Rodríguez (21), M. J. Rodríguez (22), M. J. Rodríguez (23), M. J. Rodríguez (24), M. J. Rodríguez (25), M. J. Rodríguez (26), M. J. Rodríguez (27), M. J. Rodríguez (28), M. J. Rodríguez (29), M. J. Rodríguez (30), M. J. Rodríguez (31), M. J. Rodríguez (32), M. J. Rodríguez (33), M. J. Rodríguez (34), M. J. Rodríguez (35), M. J. Rodríguez (36), M. J. Rodríguez (37), M. J. Rodríguez (38), M. J. Rodríguez (39), M. J. Rodríguez (40), M. J. Rodríguez (41), M. J. Rodríguez (42), M. J. Rodríguez (43), M. J. Rodríguez (44), M. J. Rodríguez (45), M. J. Rodríguez (46), M. J. Rodríguez (47), M. J. Rodríguez (48), M. J. Rodríguez (49), M. J. Rodríguez (50), M. J. Rodríguez (51), M. J. Rodríguez (52), M. J. Rodríguez (53), M. J. Rodríguez (54), M. J. Rodríguez (55), M. J. Rodríguez (56), M. J. Rodríguez (57), M. J. Rodríguez (58), M. J. Rodríguez (59), M. J. Rodríguez (60), M. J. Rodríguez (61), M. J. Rodríguez (62), M. J. Rodríguez (63), M. J. Rodríguez (64), M. J. Rodríguez (65), M. J. Rodríguez (66), M. J. Rodríguez (67), M. J. Rodríguez (68), M. J. Rodríguez (69), M. J. Rodríguez (70), M. J. Rodríguez (71), M. J. Rodríguez (72), M. J. Rodríguez (73), M. J. Rodríguez (74), M. J. Rodríguez (75), M. J. Rodríguez (76), M. J. Rodríguez (77), M. J. Rodríguez (78), M. J. Rodríguez (79), M. J. Rodríguez (80), M. J. Rodríguez (81), M. J. Rodríguez (82), M. J. Rodríguez (83), M. J. Rodríguez (84), M. J. Rodríguez (85), M. J. Rodríguez (86), M. J. Rodríguez (87), M. J. Rodríguez (88), M. J. Rodríguez (89), M. J. Rodríguez (90), M. J. Rodríguez (91), M. J. Rodríguez (92), M. J. Rodríguez (93), M. J. Rodríguez (94), M. J. Rodríguez (95), M. J. Rodríguez (96), M. J. Rodríguez (97), M. J. Rodríguez (98), M. J. Rodríguez (99), M. J. Rodríguez (100).

MUNICIPIOS CANARIOS



LA PALMA

Canarias7

LA PALMA



Barlovento

LA PALMA

En un súbito parón a la vegetación espesa y húmeda, que desde La Galga puntallanera a la palma Gotaña firma el llamado Norte palmero, un pueblo asoma en una meseta. La tierra es más dura, la urbanización más primaria, los cultivos son de inmediata utilidad, abunda el cereal y se miman los frutales; tiene un lejano sello de vegas castellanas y antiguas toponimias de raíz hispánica. Barlovento, en la costa, un faro y un creciente jardín de plátanos; en la medianía, la meseta y en ascensión, pasada La Laguna (deprenta natural convertida en embalse cabecera del Canal Insular), los montes que favorecen el de-

Ello dio origen a la parroquia del Rosario, creada en 1581, y erigida en un lugar adecuado del llano.

Cuando sólo había agua en las fuentes públicas, el municipio vivió exclusivamente del cultivo de secano, cosechando trigo y papas. No era infrecuente que el fruto no correspondiera a los esfuerzos, pues la escasez de lluvias hacía estéril la faena agrícola. Dio ello lugar a la creación en 1589 de un pósito local de granos. Pero esta situación vino a corregirse en la década de los sesenta de este siglo, cuando las galerías comenzaron a dar agua. A partir de ahí, se le dotó de red



seado nacimiento de las aguas y que atrajeron a los principales castellanos en el reparto de las tierras por el Adelantado Lugo.» (Album de Canarias, 1986).

RESUMEN HISTÓRICO

Tagarage fue el primitivo nombre de Barlovento. Coincidió prácticamente con la banda NO de la isla Benahoare, como se conocía antiguamente a La Palma, donde reinaba Teniaba.

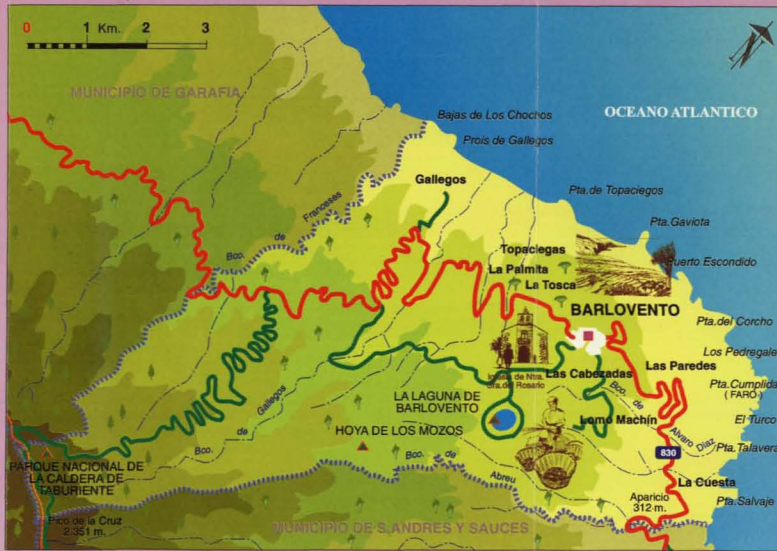
Su actual denominación obedece, seguramente, al hecho de ser el lugar donde soplan los alisios y vientos del Oeste.

Finalizando el siglo XV, el llano de Barlovento era un trozo de terreno elevado, ventoso y desahogado; pese a ello, surge allí el primer caserío, por estar en este llano la encrucijada de caminos, que a través de la cumbre, conducían a los diferentes términos del norte de La Palma.

eléctrica, abasto de agua y de la infraestructura urbana base del posterior desarrollo.

VISITAS DE INTERÉS CULTURAL

El lugar de mayor interés cultural es la iglesia parroquial de Nuestra Señora del Rosario, templo de una nave en el que se guardan algunas esculturas de gran valor, como son la de la Virgen titular, obra flamenga del siglo XVI, así como una talla barroca de Nuestra Señora del Carmen, procedente del taller sevillano de Benito de Hista y Castillo, y un crucifijo de brazos plegables, del siglo XVIII. Conserva también el templo una pila bautismal de barro vidriado, procedente de Sevilla y que en 1679 ya se hallaba en la parroquia. En la espadafía, dos campanas provenientes de un ingenio azucarero cubano, llegadas en los albores del presente siglo.



ECONOMÍA

La principal actividad económica del municipio es la agricultura, revitalizada con los regadíos, lo que no ha impedido el despoblamiento de los diferentes barrios.

La mayor parte del terreno cultivable es de secano, dedicado a plantas forrajeras y papas, principalmente y, en menor medida, a frutas, cereales, legumbres y hortalizas.

La superficie de regadío se consagra casi en su totalidad al cultivo del plátano, siguiéndole en importancia, aunque a gran distancia, las papas, plantas forrajeras y hortalizas.

Es muy importante, igualmente, la superficie consagrada a terreno forestal. Las condiciones climáticas, que empujan las nubes hacia lo alto ha-



ciéndolas chocar con la muralla montañosa, favorecen la humedad con el consiguiente desarrollo de la laurisilva.

El minifundismo caracteriza la zona.

ASPECTOS GEOGRÁFICOS

Occupando la esquina nororiental de la isla, su límite occidental con Garafia lo constituye el barranco de Franceses, mientras que el oriental con San Andrés y Sauces es el barranco de La Herradura. Sólo en una pequeña porción de cumbre, contacta con el término de El Paso. En este espacio triangular, que desciende desde las alturas de los bordes de La Caldera, hasta la costa, aparecen distintas áreas bien definidas.

Al sector meridional, donde se encuentra la capital municipal, se le conoce por Barlovento de los Volcanes, en razón de los numerosos conos volcánicos existentes. El de mayor altitud es la montaña de La Laguna, en cuyo cráter se ha construido una balisa que no ha dado muy buenos resultados, debido a las filtraciones.



Otra área situada más al norte, Barlovento de los Barrancos, aparece profundamente incidiada por una serie de cauces. Uno de los más significativos y espectaculares es el de Gallegos, con desniveles que alcanzan centenares de metros. Entre estos barrancos, se presentan una serie de lomas, donde se encuentran las tierras de cultivo y los núcleos de población. Uno de los más singulares, y de los más poblados, a pesar de estar aislado durante muchos años, por sus adversas comunicaciones, es el barrio de Gallegos.

Por último, cabe señalar un sector superior que se corresponde con el borde exterior de La Caldera.

Aunque las diferencias altitudinales marcan claramente la climatología, la orientación del municipio, abierto totalmente a la influencia del aliso, permite unos mayores y abundantes aportes hídricos. Consecuencia de ello será la presencia de una importante masa de monteverde. En cotas superiores aparece el dominio del pinar, que deja paso posteriormente al codoso. A niveles inferiores, dominan las áreas dedicadas a forrajes para el ganado y muyvarmente cultivos, hasta llegar a la costa, que en ocasiones se resuelve en impresionantes acantilados.

VISITAS DE INTERES NATURAL

Aunque sólo el sector costero noroccidental del municipio sea considerado Parque Natural, buena parte del término posee destacados valores, derivados de su espectacular orografía y riqueza natu-

ral, con amplias superficies boscosas. El mencionado litoral presenta unos grandes acantilados, donde desembocan una serie de profundos barrancos. Es un espacio de interés geomorfológico y biológico.

El área costera ofrece otros lugares a considerar, caso del Charco de la Fajana, con piscinas naturales, y sus inmediaciones.

En el caserío de la Tosca, se encuentra la mayor concentración de dragos del Archipiélago, conservados por sus habitantes, al constituir éstos parte fundamental de sus economías, pues a partir de las hojas, sacaban fibras para fabricar cuerdas.

En La Laguna de Barlovento existe un Área Recreativa y de Acampada (Para pormostrar es necesario solicitar permiso ante la Viceconsejería de Medio Ambiente). En Las Mimbreras, en la carretera de Barlovento hacia Garafia, existe asimismo otra Área Recreativa.

CULTURA POPULAR

En el aspecto artesanal, pueden citarse los trabajos de cestería, existiendo asimismo tradición en las labores con paja y los calados.

En la fiesta de Ntra. Sra. del Rosario, en el tercer domingo de Agosto, se realiza una representación alegórica de la batalla de Lepanto.

FESTIVIDADES LOCALES

Martes de Carnaval y 7 de Octubre: Día del Rosario.

Barlovento

LA PALMA



DATOS GEOGRÁFICOS:

Superficie: 43,55 kilómetros cuadrados.
9,51% de la isla de La Palma
Altitud: 548 metros (capital del municipio).
520 metros (La Tosca) - 180 metros (La Cuesta).
Distancia por carretera: 40 kilómetros desde Santa Cruz de La Palma.

EVOLUCION DEMOGRAFICA:

1900	1930	1950	1970	1981	1986	1991
1.986	2.663	3.193	2.736	2.540	2.608	2.557

SERVICIOS MUNICIPALES

Ayuntamiento (Centralita) ..	45.10.02 / 45.04.50
Policía Local	45.10.02
Cruz Roja	45.09.50
Casa de Socorro (Centro Sanitario)	45.10.52
Servicio Municipal de Aguas	45.10.02
Alumbrado Público	45.10.02
Consejo Municipal de Cultura	45.10.02
Servicio Municipal de Limpieza	45.10.02

Matadero Municipal	45.10.02
Parques y Jardines	45.10.02
Talleres Municipales	45.10.02
Albergue Municipal (C. de la Cultura)	45.16.79
Biblioteca Municipal	45.16.79
Piscina Municipal (naturales)	45.13.99
Cementerio Municipal	45.10.02
Pabellón de Deportes (en colegios)	45.12.72 / 45.00.40 / 45.16.50 / 45.15.51




Breña Alta

LA PALMA

«Breña Alta dio otra alternativa a la agricultura palmera. En altos y medianías criaban un tabaco de buena quema, oloroso. Así añadía a su catálogo de frutales y granos, un cultivo de grandes posibilidades.

Las circunstancias por las que ha pasado la producción y elaboración tabaquera en la isla no favorecieron las expectativas de los agricultores; hoy, tras la reorganización del sector y la apertura



ra de nuevos mercados, pueden ver recompensada su confianza. (...)

Las explotaciones agrícolas son familiares, de tal modo que pueden ser atendidas fácilmente por cualquiera de los esposos o hijos que, además, realizarán otras tareas, por cuenta propia o ajena.» (Album de Canarias, 1986).

RESUMEN HISTORICO

Originariamente, figuraba junto a Breña Baja. Tras la conquista, el Adelantado don Alonso Fernández de Lugo repartió tierras en esta bella zona. Pronto se comienza la edificación de una ermita de la que ya hay constancia en 1539; y sesenta años más tarde cuenta con jerarquía parroquial, dedicada a San Pedro.

Hasta 1561 y debido a su proximidad a la capital insular, no tuvo alcalde pedáneo, designado por el Cabildo «por los delitos que ya se cometían allí». Y en 1590, los vecinos de la Breña fundaron un pósito, con cuyas creces se fabricó la correspondiente casa en 1618; edificio que, con el paso de tiempo, albergaría las Casas Consistoriales.


En 1634 sobrevino la división de la jurisdicción de la Breña, a petición de los vecinos de Breña Baja; el caudal del pósito se repartió a partes iguales en ese momento.

La municipalidad la adquirió el pueblo de Breña Alta en 1812 y el título de Villa en 1900. Su linde marino lo logró pasado ya el medio siglo, por una permuta con Santa Cruz de La Palma, que, a cambio, obtuvo un lote de monte.

VISITAS DE INTERES CULTURAL

El templo parroquial de San Pedro ha sufrido importantes transformaciones en el presente siglo, que lo han convertido en uno de tres naves; en su interior se conserva el arco triunfal, de medio punto. Su fachada es muy interesante y característica de la isla de La Palma.

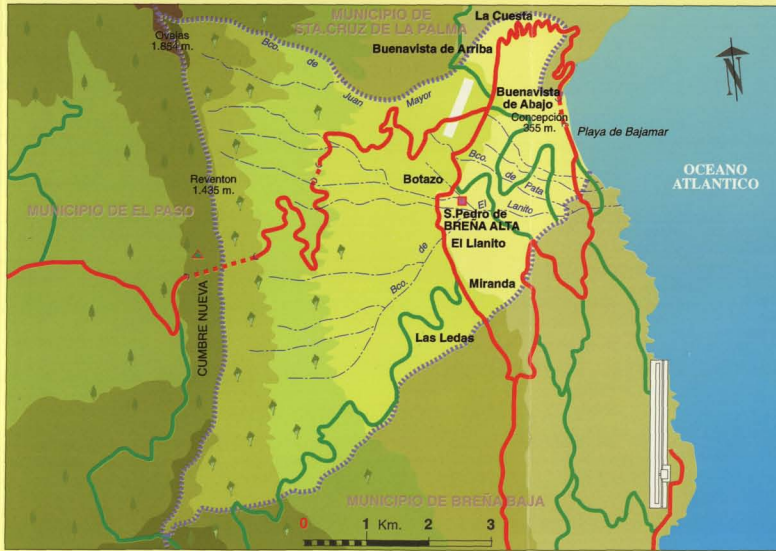
La ermita de la Concepción es antiquísima, del siglo XVI, aunque se le han practicado diferentes reformas. La ermita del Socorro tiene hoy una ubicación diferente a la originaria, arrastrada por una tromba de agua; data aquella de 1695, mientras que la nueva es de 1706.



Finalmente, las Casas Consistoriales son también de gran interés.

ECONOMIA

Su orientación a los alisos y los tiempos del NE hace que las zonas altas y medias sean húmedas; los lomos se cubren por tanto de laurisilva o fayal brezal. Pese a ello, la proximidad al centro de consumo de la capital, los ha sometido a una conti-



BREÑA		LEYENDA	
Botazo	Capital de Municipio	NIVELES	
CUMBRE	Entidad de Población	0 - 350 m.	Pinar
	Lugar de interés:	350 - 700 m.	Fayal-Brezal Laurisilva
	Natural	700 - 1050 m.	Límite Término Municipal
	Histórico-Artístico	1050 - 1400 m.	Carretera Principal
		1400 - 1750 m.	Carretera Secundaria
		1750 - 2100 m.	Tunnel
Fuentes: MINISTERIO DE OBRAS PUBLICAS Y URBANISMO - INSTITUTO GEOGRAFICO Y CATASTRAL - INSTITUTO CANARIO DE ESTADISTICA			



nuada explotación que ha traído consigo un empobrecimiento de las especies.

Aunque no ha experimentado sensible descenso demográfico, la razón estriba en que su capital, San Pedro, se ha convertido en barrio dormitorio de Santa Cruz de La Palma; a Venezuela han emigrado muchos de los habitantes de otros barrios.

La agricultura ha visto decrecer las superficies destinadas a ella, especialmente las dedicadas a cereales y tabaco. También la cabaña ganadera ha disminuido.

Actualmente existe una gran fragmentación de la propiedad, tras haber conservado durante muchos años el latifundismo de la burguesía de la capital.

ASPECTOS GEOGRAFICOS

Situado en el este de la isla, en una posición central, sus límites dibujan una superficie triangular, cuyo límite occidental se encuentra en el área de la Cumbre Nueva, en el municipio de El Paso. El barranco de Juan Mayor sirve en buena parte de límite con Sta. Cruz de La Palma, mientras que al sur, la linde municipal con Breña Baja sigue el antiguo camino que conducía a Los Llanos.

Aunque el nombre del municipio hace referencia a una determinada superficie, en la que domina el roquedo propio de las lavas recientes, en parte cubierto por la vegetación, este tipo de paisaje corresponde a su zona sur. Espacio que va desde las cumbres al mar, y por donde han corrido coladas lávicas recientes.

En cambio al norte se presentan una serie de lomos paralelos, con una densa cubierta de monteverde, y que descienden de la Cumbre Vieja. Sobre la costa, en parte destruido por la erosión marina, se encuentra el hidrovulcán del Risco de la Concepción, que se abre al mar por un acantilado de cerca de 200 mts. de altura.

La capital municipal, San Pedro, reúne la mayor concentración de habitantes. En general, la población se encuentra muy repartida, mayormente ocupando la zona de medianías.

Las características climáticas quedan determinadas por su orientación, favorable a los alisios, lo que da lugar a que las zonas medias y altas, sean húmedas. Ello se traduce a que todas estas áreas, donde no se han instalado cultivos, aparezcan cubiertas de monteverde (laurisilva o fayal-brezal).

VISITAS DE INTERES NATURAL

Dentro del municipio aparece parte del llamado Parque Natural de Cumbre Vieja y Teneguía, aunque paradójicamente en un sector de la Cumbre Nueva. Es un área de densa vegetación de monteverde, en un paisaje único, constituido por una serie de lomos, modelados por la erosión.

El Risco de la Concepción es un Paraje Natural, que corresponde a un gran edificio producto de una actividad volcánica submarina. Esta erupción en contacto con el agua (freatomagmática),

dio lugar a un aparato volcánico de unos 355 mts de altura, de forma semicircular, y con un amplio cráter. El levantamiento del bloque insular ha determinado que hoy se encuentre fuera de las aguas. Desde su cima, existe un mirador que ofrece una excelente perspectiva de Sta Cruz de la Palma y el sector costero oriental de la isla.

En San Isidro, se encuentran los Dragos Gemelos, un par de ejemplares de hermosas proporciones.

En la carretera a La Cumbre, por San Isidro, en la Pared Vieja, existe un Área Recreativa.

CULTURA POPULAR

En el aspecto artesanal, destacan la confección de puros, así como los trabajos de palma. La Fiesta de la Cruz, el 3 de Mayo, tiene especial importancia, engalanándose con flores las cruces.


Para San Pedro Apóstol, el 29 de Junio, dentro del programa festivo destacan la Fiesta de Arte y la Loa de San Pedro.

FESTIVIDADES LOCALES

29 de Junio, San Pedro Apóstol y 5 de Agosto, Nuestra Señora de las Nieves.

Breña Alta

LA PALMA



DATOS GEOGRAFICOS:

Superficie: 30,82 kilómetros cuadrados.

4,35% de la isla de La Palma.

Altitud: 350 metros (San Pedro, capital municipal).- 450 metros (Breña).- 200 metros (La Cuesta).

Distancia por carretera: 9 kilómetros a Santa Cruz de La Palma.

EVOLUCION DEMOGRAFICA:

1900	1930	1950	1970	1981	1986	1991
2.589	3.437	4.049	4.290	4.792	5.153	5.101



SERVICIOS MUNICIPALES

Ayuntamiento (Centralita)	43.72.25 / 43.70.09
Policía Local	47.70.09
Casa de Socorro	43.71.53
Servicio Municipal de Aguas	47.70.09
Unelco	41.51.50
Alumbrado público	47.70.09
Consejo Municipal de Cultura	47.70.09

Servicio Municipal de Limpieza	47.70.09
Parques y Jardines	47.70.09
Talleres Municipales	47.70.09
Biblioteca Municipal	
Cementerio Municipal	47.70.09
Patronato de Arte y Cultura	47.70.09
Patronato de Deportes	47.70.09
Patronato de Servicios Sociales	47.70.09



GOBIERNO DE CANARIAS
CONSEJERIA
DE POLITICA TERRITORIAL



Breña Baja

LA PALMA

«L a otra Breña Baja hasta el mar, pero linda con su gemela en las medianías e incluso en los altos. La costa, su gran razón de progreso, se proyecta hasta el vecino Mazo, en las proximidades del aeropuerto nacional, y tiene, junto a las plateneras, sucesivas playas y calas de arena negra y restingas volcánicas.

Es una estrecha franja de monte a mar, fértil y amena (...). La Montaña de la Breña, el lindero con Mazo, domina un vasto panorama, con el Atlántico como telón de fondo, y con las referencias



próximas de especies botánicas múltiples, algunas en franca porfía con la vegetación antigua y lujurriante de las cumbres.

(Album de Canarias, 1986).

RESUMEN HISTORICO

El municipio de Breña Baja perteneció al antiguo cantón de Tedote, nombre que al parecer significaba "monte" entre los primitivos habitantes. Fueron los conquistadores quienes lo llamaron Breña.

Inicialmente estuvo unido al de Breña Alta, bajo la denominación de Las Breñas, gobernado por un alcalde pedáneo. Pero en noviembre de 1634, se dividieron designándose a este de Breña Baja su correspondiente alcalde y alguacil ejecutor, con iguales atribuciones y funciones que sus homónimos de Breña Alta.

En 1637, visitando pastoralmente la isla don Francisco Sánchez de Villanueva y Vega, obispo, los vecinos le solicitaron que la antigua ermita de



San José, dependiente del curato de San Pedro, se erigiese en parroquia, nombrándose cura propio. Accedió monseñor a lo que se le pedía, en el mismo mes y año, junio de 1637.

Carlos III, en sus órdenes de protección y en consideración a lo atrayente de la zona, instó la construcción de un fuerte, en el lugar donde existió otra batería destruida por un aluvión en 1694.

En julio de 1949 se le concede el título de Muy Noble y Honorable Villa.

VISITAS DE INTERES CULTURAL


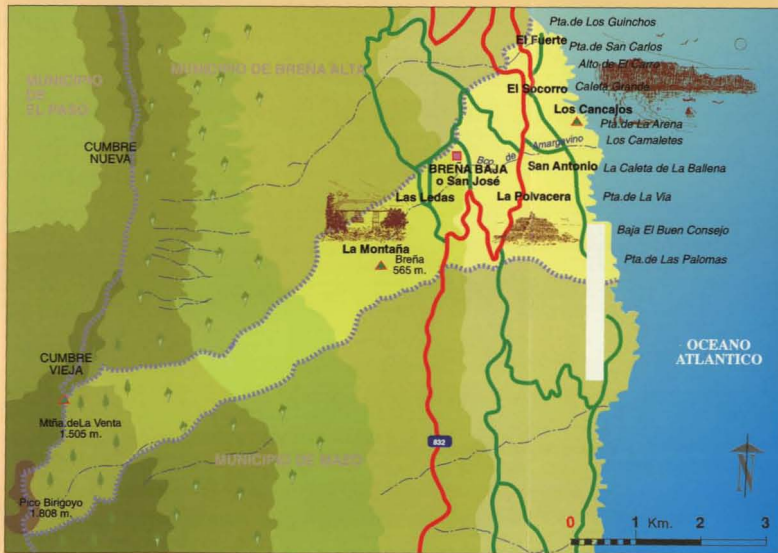
En el término municipal se conservan antiguas casonas que le confieren un especial atractivo.

La iglesia parroquial, bajo la advocación de San José, merece ser visitada. Inicialmente fue una ermita de la que aparecen noticias en 1550 y que posteriormente ha ido sufriendo una serie de transformaciones, entre las que destaca la construcción de la capilla del Rosario. En ella se conservan algunas imágenes de cierto valor, como la talla flamenco del titular de la parroquia; la del grupo formado por Santa Ana, la Virgen y el Niño, datada en el siglo XVI; dos imágenes de San Miguel y otras de Santo Domingo de Guzmán y San Vicente Ferrer.

La ermita de San Antonio, actualmente parroquia, es también de interés, así como la dedicada a la Santísima Virgen del Perpetuo Socorro.

ECONOMIA

La agricultura del municipio se caracteriza por la gran fragmentación de la tierra, en la que abundan las pequeñas parcelas.



Tiene una parte alta, con los puntos más elevados del término; en ella se encuentran las primeras tierras de cultivo, antaño dedicadas a los cereales y hoy a los manzanos, con abundancia de laurisilva y fayal-brezal.

La parte de medianías comprende un primer escalón más alto, con suelo pedregoso, en el que hay algunos cultivos de viña y frutales; en el segundo, en el que figura la capital municipal, ha habido descenso de la actividad agrícola.


Finalmente, la parte de la costa fue importante por sus viñedos, higuera, batatas o boniatos, centeno y frutales, en especial, los duraznos y melocotones; llegó incluso a tener algunas pequeñas fábricas de conserva; pero desaparecieron. Con la llegada del agua de las galerías, en 1967, se multiplican las inversiones para la transformación del maíz en tierra de cultivo. Son importantes las producciones de plátanos.

Citar finalmente alguna actividad turística en la zona de Los Cancajos.

ASPECTOS GEOGRAFICOS

Supone una estrecha franja, de apenas 1 kilómetro en la Cumbre Vieja, en su límite con El Paso, y que alcanza casi los 4 kms. de línea costera. Sus divisorias con Breña Alta al norte y Mazo, al sur, quedan delimitadas, mayormente, por antiguos caminos.

Las características del paisaje responden plenamente a la definición de breña, espacio escabroso, en parte cubierto por la vegetación entre las rocas. Es decir, el aspecto que presentan los campos lávicos recientes, que recubren toda esta área de la isla. Destacan en el relieve numerosos conos volcánicos, repartidos por todo el municipio, constituyendo los de Berigoyo y La Barquita, situados en la Cumbre Vieja, las máximas alturas (1.800 mts).





Las características del terreno no favorecen la formación de barrancos, al filtrarse el agua, existiendo un único cauce, el de Amargavinos, que también recibe el nombre de San Antonio, a su paso por esta localidad.

A lo largo del litoral, las lavas han dibujado un perfil irregular. Aparecen algunos entrantes, como El Charco, con varias calas, siendo la más conocida la de Los Cancajos, donde se viene desarrollando una creciente urbanización turística.

La influencia de los alisios es determinante en el clima, presentando un área superior con unos aportes de humedad, que favorecen la presencia del monteverde. Por contra, la baja ofrece unos caracteres de mayor aridez.

La población se asienta repartida entre las medianías y la costa. La capital municipal, San José, no supone el área más habitada, que se haya más cerca de la costa: San Antonio.

VISITAS DE INTERES NATURAL

El sector superior del municipio está incluido dentro del área del Parque Natural de Cumbre Vieja y Teneguía. Junto a grandes conos volcánicos que destacan en el paisaje, aparece una importante masa de vegetación.

Los singulares valores paisajísticos que encierra buena parte del municipio, tanto las áreas de monte, como las tierras de cultivo, donde se intercalan casas y restos de vegetación natural, pueden apreciarse en distintos sectores, caso de la montaña de La Breña o en El Zumacal. Precisamente en La Breña existe una Área Recreativa, dependiente de la Viceconsejería de Medio Ambiente. El acceso a la misma se realiza a través de la carretera General de Mazo a Breña Baja, pasado el barrio de La Rosa, se toma un desvío a la derecha, de unos 2,5 km. hacia dicha montaña.

CULTURA POPULAR

Los labores artesanales tienen cumplida muestra en trabajos como la cestería de vara, los bordados, la cerámica o la confección de tejidos en el telar tradicional.

Tanto en Breña Baja, para la fiesta de Santiago, Sta. Ana y San Joaquín (25 y 26 de julio), como en Las Ledas para San Isidro Labrador (domingo más próximo al 15 de mayo), es tradicional el canto de La Loa.

FESTIVIDADES LOCALES

19 de marzo: San José y 5 de agosto: Ntra. Sra. de las Nieves.

Breña Baja

LA PALMA



DATOS GEOGRÁFICOS:

Superficie: 14,19 kilómetros cuadrados.

2% de la isla de La Palma.

Altitud: 300 metros (Breña Baja o San José, capital municipal).- 400 metros (Las Ledas).- 10 metros (Los Cancajos y El Fuerte).

Distancia por carretera: 7 kilómetros a Santa Cruz de La Palma.

EVOLUCION DEMOGRAFICA:

1900	1930	1950	1970	1981	1986	1991
1.816	2.042	2.405	2.632	3.363	3.900	3.840

SERVICIOS MUNICIPALES

Ayuntamiento (Centralita) ..	43.47.75 / 43.40.28
Policía Local	43.40.28
Casa de Socorro (Centro de Salud)	43.71.53
Servicio Municipal de Aguas	43.43.97
Alumbrado Público	43.40.28
Consejo Municipal de Cultura	43.47.75
Servicio Municipal de Limpieza	43.47.75
Información al Consumidor	43.47.75
Parques y Jardines	43.47.75
Cementerio Municipal	43.47.75



Fuencaliente de La Palma

LA PALMA

«Vértice sureño, Fuencaliente registra en su piel la mayor parte de las erupciones históricas de La Palma, el privilegio de su paisajística y de unos vinos, cuya fama rebasó las fronteras de Canarias y de España.

En 1646 un volcán sepultó la Fuente Santa, manantial de aguas termales conocido y reputado por cristianos y gente de Berbería, desde tiempos remotos. En 1971, el Volcán Tenequia, la penúltima -nadie utilizaría otro adjetivo- erupción en tierra canaria, puso otra vez en labios de Europa el nombre de Fuencaliente de La Palma.

Las nubes, que trepan desde la marina hasta enzarzarse en la lucha por el espacio con los pinares



(...) son las responsables del oloroso malvasía. • (Album de Canarias, 1986).

RESUMEN HISTORICO

Cuando Alonso Fernández de Lugo conquista la isla en 1493, el actual término municipal de Fuencaliente era el cantón de Abengoureme, vieniéndose su actual denominación de la fuente de agua termal que se encontraba en las proximidades de Puerto Nuevo.

Zona azotada por las frecuentes incursiones de piratas, su lejanía de la capital la forzaba a una defensa casi en solitario. El otro azote lo constituían los volcanes que reiteradamente han brotado en esta parte de la isla.

Desde antes del año 1576, contaba con una ermita dedicada a San Antonio Abad que estuvo muchos años cubierta de tablas, sin tejas y sin encalar. Los vecinos de Fuencaliente solicitaron al

obispo don Luis Folgueras, durante su visita pastoral, la erección en parroquia de su ermita, a lo que el prelado accedió el 29 de julio de 1832.

La construcción del municipio se llevó a cabo en febrero de 1837 a petición de los vecinos, quienes solicitaron de la autoridad su separación del pago de Mazo, al que pertenecía Fuencaliente. Los motivos aducidos eran la distancia que los separaba y que les impedía acceder con facilidad a servicios sociales indispensables, y la capacidad para el mantenimiento de una municipalidad.

VISITAS DE INTERES CULTURAL

Hay que destacar, en primer lugar, los grabados de origen prehispanico encontrados en el Roque de Tenequia.


Luego merece ser citada la iglesia de San Antonio Abad, que data del siglo XVI, construcción con techo de cañamo encalado, con una bella espadaña de cantería. En su interior se conservan algunas tallas de interés: Cristo del Entierro, un Nazareno, el grupo del Calvario, San José, San Juan



Bautista, la Virgen del Carmen, la de los Dolores y dos imágenes de San Antonio Abad. En el techo del presbiterio, unos frescos de principios de siglo, obra del pintor madrileño Ubaldo Bordanova. La iglesia está declarada Bien de Interés Cultural desde 1988.

ECONOMIA

La vid es el principal producto agrícola del municipio, ya que encuentra terreno propicio en las capas de escorias y enramados naturales. La dedicación vinícola de Fuencaliente data del siglo



XVIII. Antes de la vid, eran las cabras y las ovejas las que pastaban en estos campos.

El otro cultivo importante del municipio es el plátano, siguiéndole a gran distancia tuneras, papas, boniatos, cebada, etc.

Algunas zonas producen frutales destinados al consumo local, mientras que el ganado menor encuentra su lugar idóneo especialmente en El Charco.

Existió en Fuencaliente la primera cooperativa vinícola de Canarias que no prosperó, convirtiéndose en una empresa individual.

En la zona de El Charco se da el pastoreo de ganado menor, ya que los espacios cultivables son muy escasos.

ASPECTOS GEOGRAFICOS

Supone el vértice sur de la isla, en el sector final de la Cumbre Vieja, donde paradójicamente se han sucedido los episodios volcánicos más recientes de la isla y del Archipiélago.

Sus límites meridionales, tanto el este como al oeste, quedan definidos por el mar. Al norte, en cambio, en la vertiente oriental se encuentra con la Villa de Mazo, siguiendo una divisoria que va desde la Punta de Martín, al volcán del mismo nombre ya en la Cumbre Vieja, continuando por la línea de cumbres.

En la vertiente occidental linda con El Paso y Los Llanos de Aridane, marcándose los límites desde la cumbre hasta la costa, en La Lajita del Remo.

Aunque la erosión ha dejado en resalte algunos roques (Tenequia, Fuente de los Roques,...) de carácter sílico, muestras de un relieve anterior, el paisaje se caracteriza por las huellas del volcanismo reciente e histórico.

Numeroos conos y sus correspondientes detra-



mes lávicos definen el espacio. La actividad volcánica no sólo ha recubierto el relieve preexistente, sino que ha hecho ganar a la isla terrenos al mar. Así, buena parte de la costa, más acusadamente en el sector oriental, ofrece la característica plataforma lávica o isla baja, al pie del antiguo acantilado.

De la importancia del volcanismo histórico, da prueba el que cuatro de las siete erupciones habidas en La Palma, desde el siglo XV hasta hoy, se han sucedido aquí: Martín (1646), San Antonio (1677-78), El Charco (1712) y Teneguía (1971).

La propia situación del municipio, y las diferentes condiciones de orientación y la altitud, determinan las características climáticas. Desde un sector abierto a los vientos dominantes del noreste, a otro, a sotavento, más soleado y abrigado. La cubierta vegetal dominante es el pinar que incluso llega muy cerca de la costa. En ocasiones aparece asociado al sabinar. Ya en las áreas más bajas, se presentan los tababales.

VISITAS DE INTERES NATURAL

Desde el extremo sur, hasta la zona norte, se extiende el Parque Natural de la Cumbre Vieja y Teneguía. Reñe entre otros elementos, las erupciones históricas de El Charco, San Antonio y Teneguía. Amplio espacio de gran interés paisajístico, geomorfológico, botánico y faunístico, incluso arqueológico y etnográfico. En el caso del Teneguía es posible acercarse al más joven de los volcanes canarios y el mejor estudiado, donde aún se

observan las clásicas manifestaciones post eruptivas (anomalías térmicas, gases fumaroliosos...).

A su vez, hacia el este, el Paraje Natural de las Coladas del Volcán de Martín. Derrame lávico de esta erupción de 1646, que presenta una interesante morfología (canales, tubos, ...) y donde aparece una incipiente colonización vegetal.

Al Área Recreativa de la Fuente de los Rocques se accede por una pista de tierra, que se haya a 1 km. de Fuencaliente, en dirección a Mazo.

CULTURA POPULAR

Las parras, que definen la mayor parte del espacio cultivado, dan lugar al exquisito malvasía, reconocido dentro y fuera de las Islas. Entre lavas recientes crecen las vides, girando en torno a su cuidado, cosecha y elaboración del vino, una serie de actividades de honda tradición. Precisamente el último domingo de agosto tienen lugar las Fiestas de la Vendimia. Un elemento singular de las mismas lo constituyen los *caballos oscos*. Vinculados al barrio de Los Quemados, consisten en unos jinetes, muy bien trajeados, que simulan ir montados en unos caballos hechos de una estructura de cañas, varas verdes y alambre, toda forrada con telas, y faldón y crines de papel de seda. Una peculiar polka les sirve de acompañamiento musical. Un aspecto de la gastronomía que merece ser señalado es la elaboración del bollo de centeno, así como diferentes productos de repostería.


En la artesanía local caben citarse los bordados.

FESTIVIDADES LOCALES

17 de enero: San Antonio Abad y 5 de agosto: Ntra. Sra. de las Nieves.

Fuencaliente de La Palma

LA PALMA



DATOS GEOGRAFICOS:

Superficie: 56,41 kilómetros cuadrados.

7,96 % de la isla de La Palma.

Altitud: 700 metros (Los Canarios o Fuencaliente, capital municipal).- 750 metros (El Charco).- 430 metros (Los Quemados).

Distancia por carretera: 28 kilómetros a Santa Cruz de La Palma.

EVOLUCION DEMOGRAFICA:

1900	1930	1950	1970	1981	1986	1991
1.650	1.966	2.270	1.749	1.664	1.708	1.688

SERVICIOS MUNICIPALES

Ayuntamiento (Centralita)	44.40.03
Policía Local	44.40.03
Cruz Roja	44.42.24
Casa de Socorro	44.41.28
Servicio Municipal de Aguas	44.40.03
Alumbrado Público	44.40.03
Consejo Municipal de Cultura	44.40.03
Servicio Municipal de Limpieza	44.40.03
Información al Consumidor	44.40.03
Biblioteca Municipal	44.40.03
Cementerio Municipal	44.40.03
Pabellón de Deportes	44.40.03
Casa de la Cultura	44.40.03



Vº Expediente de Interés Municipal nº 1151/1991, de 11 de mayo de 1991.

INTERVENCIÓN DE LA COMISIÓN DE CONTROL DEL PACTO DEL TERRITORIO.

Garafía

LA PALMA



«Pocos medios de comunicación dieron con exactitud el nombre de un pueblo canario donde se concentraron los reyes y representantes de las democracias más viejas y ricas de Europa. En el Roque de los Muchachos, una eminencia de 2.423 metros, alzado justo donde el cielo es más limpio y la región de nubes más transparente, se inauguraba el más importante de los observatorios astrofísicos del mundo y monarcas y jefes de estado, invitados por don Juan Carlos I, asistían al evento y apostaban por la paz de las galaxias.

A partir de ese momento, Garafía, término donde se encuentra el complejo, salió de su honrado anonimato rural (...).»
(Album de Canarias, 1986).

RESUMEN HISTORICO

Los hallazgos arqueológicos del municipio nos hablan de los pobladores anteriores a la conquista. Una vez consumada ésta, don Alonso Fernández de Lugo reparte algunas zonas de terrenos en esta zona. Documentos del siglo XVI dicen que el centro de Garafía fue poblado por «moradores ricos portugueses»; Juan Régulo, por su parte, opina que más bien se trataba de judíos expulsados por el rey don Juan Manuel de Portugal a partir de 1496.

Desde los primeros años, el pueblo de Garafía tuvo alcalde pedáneo y un alguacil ejecutor, como en todos los demás pueblos, tuvo su póstito de granos.

La primera parroquia, erigida a principios del siglo XVI, estuvo dedicada a San Antonio de Padua, patrono de Portugal. Sin embargo, la imagen del titular y los ornamentos, retornaron a una ermita en el monte; por lo que la iglesia quedó sin titular, hasta que Diego Yanes solicitó y obtuvo que se dedicara al culto de la Virgen, bajo la advocación de Nuestra Señora de la Luz.

En virtud de la Constitución de 1812, adquiere Garafía su municipalidad, separándose del Cabildo de la capital. En 1906, el rey Alfonso XIII le otorgó el título de Villa.

VISITAS DE INTERES CULTURAL

En el municipio, la visita a sus diferentes barrios facilita una bella estampa y muestra de la arquitectura popular.

Son importantes los diferentes petroglifos localizados en esta zona. Destacan especialmente los de la Zarza y la Zarzita, siendo también de interés las estaciones de Santo Domingo, Buracas, El Corchete, Las Eritas y la de los barrios de El Palmar, Juan Adalid, Don Pedro, Cueva del Sacue y Roque del Faro. En la Caldera de Taburiente hay restos de un poblado aborigen.

La iglesia parroquial de Nuestra Señora de la Luz es uno de los templos canarios con dos naves. Bendecida por el obispo de Marruecos, don Sancho Trujillo, en 1552, aún inconclusa, ha tenido sucesivas ampliaciones hasta que en el siglo XVII adquiere su definitiva organización. En su



LEYENDA			
<p>GARAFIA Capital de Municipio</p> <p>Las Tricias Entidad de Población</p> <p>PARQUE Lugar de Interés:</p> <ul style="list-style-type: none"> Natural Arqueológico Histórico-Artístico 	<p>NIVELES</p> <ul style="list-style-type: none"> 0 - 400 m. 400 - 800 m. 800 - 1200 m. 1200 - 1600 m. 1600 - 2000 m. 2000 - 2400 m. 	<ul style="list-style-type: none"> Pinar Laurisilva Barranco 	<ul style="list-style-type: none"> ----- Limite Término Municipal ----- Cameters Principal ----- Cameters Secundaria ----- Limite Parque Nacional

Fuentes: MINISTERIO DE OBRAS PUBLICAS Y URBANISMO - INSTITUTO GEOGRAFICO Y CATASTRAL - INSTITUTO CANARIO DE ESTADISTICA

interior se conservan interesantes muestras de escultura popular.

ECONOMIA

La actividad económica básica del municipio de Garafía se centra en la agricultura y en la ganadería; sin embargo, ambas se encuentran en gran retroceso.

El agua de galerías obtenida en el término municipal se trasvasa a otras zonas del sur de la isla.

La agricultura se practica en pequeñas parcelas; entre los cultivos de secano destacan las papas, seguidas a gran distancia por los cereales, los viñedos y las hortalizas. En los terrenos de regadío, la principal producción es también de papas, abundando también los manzanos y plátanos.

En Garafía se da la peculiaridad de poseer el único caso de propiedad compartida que pervive en Canarias y que procede de las tierras conseguidas por el Cabildo en el siglo XVI, cedidas a censo perpetuo a los campesinos.

La ganadería es primordialmente caprina, con una buena producción de quesos; sustituyó a una abundante cañaña vacuna, en su variedad criolla, útil para trabajar y producir carne.

ASPECTOS GEOGRAFICOS

Ocupando la esquina noroccidental de la isla, sus límites aparecen bien definidos por los accidentes geográficos. Mientras su sector cumbre, en contacto con El Paso, sigue las más elevadas crestas de La Caldera, con las mayores alturas insulares, sendos barrancos definen en buena medida sus límites oriental y suroccidental. Por un lado, el barranco de Los Franceses con Barlovente y de otro el de Izcagua con Puntagorda. El amplio arco costero se muestra muy acantilado, donde la brava mar del norte ha actuado profundamente en esta parte más antigua de la isla, quedando como testigos numerosos roques. Incluso se





observan en determinados lugares, La Fajana, desprendimientos relativamente recientes.

Supone una amplia ladera que desciende rápidamente hacia el litoral y en la que aparecen encajados profundos barrancos. De esta forma, buena parte del término se caracteriza por su accidentada topografía. Los mismos descienden, en un buen número de casos, desde la misma zona cumbre. Es esta un área de cresterías, con algunos diques destacados y escasas superficies de menor pendiente. A partir de aquí, algunos barrancos han labrado una amplia cabecera, como los de Los Hombres o el de Franceses.

Aparece así un espacio en el que tanto los cultivos como el poblamiento se han realizado sobre las lomas, escalonados espacios que quedan entre los cauces. Además, los conos volcánicos salpican buena parte del paisaje, sobre todo en la zona de medianías, aunque se encuentran desde la misma cumbre a la costa.

La posición dentro de la isla, permite no sólo la influencia de los vientos alisios, con las marcadas diferencias que imprime la altitud, sino, además las borrascas atlánticas. Dentro de la cubierta vegetal, por tanto, se encuentran áreas típicas del piso basal, en los límites inferiores, mientras que el brezal llega incluso cerca de la costa, en razón de los grandes acantilados. Con un monte-verde muy alterado, por el secular aprovechamiento, el pinar es el elemento más destacado, mientras que ya en la cumbre crecen los cedesares.

VISITAS DE INTERES NATURAL

Los barrancos de Los Hombres y Fagundo y el arco costero cóncavo entre la Punta de las Madres y Punta Gaviota, ya en Barlovento, constituyen un Parque Natural de espectacular belleza.

Acantilados de unos 200 mts. de altitud, y profundos barrancos, enmarcan un área con profusión de endemismos vegetales y una rica fauna.

Al oeste, en este caso conjuntamente con Punta-gorda, otro paraje natural protegido lo constituyen los acantilados costeros, asimismo de gran valor florístico (tabaibal) y faunístico, además de su belleza paisajística.

El pinar de Garafía es un paraje protegido que acoge una de las mejores formaciones de pinar del Archipiélago.

En Las Tricias se localizan numerosos e interesantes ejemplares de dragos.

CULTURA POPULAR

Un poeta popular, Victoriano García Medina, *El Garafiano*, dejó formando parte de la tradición, sus conocidas *Décimas del Garafiano*, y que son cantadas como puntos cubanos.

En torno a las fiestas de San Antonio del Monte, el 13 de junio, gira toda una amplia celebración de actos, siendo de los más destacados la feria de ganado o la muestra del perro pastor garafiano, en un ambiente de masiva participación.


Entre las labores artesanales se hallan los bordados y los tejidos confeccionados en el telar tradicional. Hermosas muestras presenta asimismo la arquitectura popular, con el ejemplo incluso de un viejo molino en Llano Negro. El queso, así como el vino, constituyen los más preciados elementos de la gastronomía local. Una sabrosa curiosidad es el vino tea, que se logra encubando el vino en toneles hechos en madera de pino canario.

FESTIVIDADES LOCALES

12 de junio: San Antonio del Monte y 21 de agosto: Ntra. Sra. de la Luz.

Garafía

LA PALMA



DATOS GEOGRAFICOS:

Superficie: 102,99 kilómetros cuadrados.


14,54% de la isla de La Palma.

Altitud: 400 metros (Garafía o Santo Domingo, capital municipal).- 930 metros (Hoya Grande y Roque del Faro) - 230 metros (El Palmar).

Distancia por carretera: 87 kilómetros a Santa Cruz de La Palma.

EVOLUCION DEMOGRAFICA:

1900	1930	1950	1970	1981	1986	1991
2.718	3.800	4.882	3.228	2.082	1.938	1.719



SERVICIOS MUNICIPALES

Ayuntamiento (Centralita)	40.02.91 / 40.00.29 /	
Policía Local	40.00.05	40.00.05
Cruz Roja	40.00.05	
Casa de Socorro	40.00.56	
Servicio Municipal de Aguas	40.00.05	
Alumbrado Público	40.00.05	
Consejo Municipal de Cultura	40.02.91	
Servicio Municipal de Limpieza	40.00.05	
Albergue Municipal	40.00.05	
Biblioteca Municipal	40.02.91	
Cementerio Municipal	40.00.05	
Pabellón de Deportes	40.00.29	
Oficina Técnica	40.02.91	
Servicios Sociales	40.02.91	



GOBIERNO DE CANARIAS
CONSEJERIA
DE POLITICA TERRITORIAL



Los Llanos de Aridane

LA PALMA

«La Plaza de España y la singular parroquia de los Remedios (1517), basílica, con pavimento de madera y sobrios retablos, y una de las más bellas esculturas que se importaron de Flandes y sus calles principales denotan arraigo y señorío; parece que en su ámbito el tiempo es otro. A partir de la propia plaza y, en ordenada expansión, bulevares y chálés de variadas trazas. Sin nada que lo advierta, las dos ciudades, la de las casas terreas, cal y tejas, y las construcciones abiertas, funcionalistas o eclecticas, se encuentran y se contestan; porque la calidad de vida ha sido una exigencia en Los Llanos de Aridane para los más pudientes, no existe ruptura con el urbanismo anterior, sino una continuidad fluida, despojada de anécdotas e influencias pasadas.»

(Album de Canarias, 1986).

RESUMEN HISTORICO

Fue grande la extensión de este municipio hasta que en 1837 se le segregó El Paso y posteriormente, en 1925, Tazacorte. De ahí que la historia de este término palmero se encuentre estrechamente vinculada a la de los otros dos.

Tras la conquista, el Adelantado Alonso Fernández de Lugo otorga a su sobrino, Juan Fernández Señorino, Teniente Gobernador de la isla, junto al valle de Tazacorte, terrenos en Argual.

Por otro lado, el término de Tajuya se reservó desde la conquista para pasto común de ganado.

Sobre la fundación de la parroquia no existe documentación, desaparecida en un incendio. Según José Wangüemert y Poggio, esta parroquia fue



otorgada por el obispo fray Juan de Alólaras, durante la visita pastoral que realizó en 1517, a la vista de la mucha población existente en el lugar.

Dentro del término municipal hay otras ermitas de gran antigüedad, testigos de los núcleos de habitantes con que contó desde los primeros tiempos.

Aduciendo su poderío económico, los habitan-



LEYENDA			
LOS LLANOS. Capital de Municipio	Tajuya Entidad de Población	NIVELES 0 - 200 m.	Pinar
ACANT. Lugar de Interés:	Natural	200 - 400 m.	----- Límite Término Municipal
▲ Arqueológico	Arqueológico	400 - 600 m.	— Cametera Principal
■ Histórico-Artístico	Histórico-Artístico	600 - 800 m.	— Cametera Secundaria
		800 - 1000 m.	
		1000 - 1200 m.	
			— Barranco

Fuentes: MINISTERIO DE OBRAS PUBLICAS Y URBANISMO - INSTITUTO GEOGRAFICO Y CATASTRAL - INSTITUTO CANARIO DE ESTADISTICA

tes de Los Llanos venían solicitando reiteradamente una municipalidad propia, que sólo obtienen en 1868. Dentro de ese mismo siglo XIX, consiguen los títulos de villa y ciudad (1868 y 1899 respectivamente).

VISITAS DE INTERES CULTURAL

En este municipio son muchos lugares de interés cultural a visitar. En varias de sus localidades se puede disfrutar de la visión de la arquitectura insular, reflejada en bellas casas. Sus plazas también son hermosas, como las de Argual y la de Elias Santos Abréu en Los Llanos.

La iglesia parroquial de los Remedios conserva unos bellos retablos, con talla de la Virgen titular de especial interés. Está edificada en el lugar de una primitiva ermita.

Pese a ser reconstrucción de un primer templo más modesto, visitar la ermita de Nuestra Señora de las Angustias, en el pago de su nombre, constituirá sin duda un encuentro con el arte de sabor isleño. Citar, finalmente, la ermita de San Pedro en Argual.

ECONOMIA

La actividad básica en la economía del municipio radica en la agricultura.

La producción principal es la de plátanos, a los que se dedica casi la totalidad de los terrenos de regadío; también en regadío se cultivan aguacates, hortalizas, cítricos y papas, aunque en menores cantidades.

En terrenos de secano, viñedos, tuneras e higueras son los principales productos.

En la parte de la costa se encuentra el Puerto de Naos, lugar de verano gracias a su playa, la más amplia de la isla, con un turismo incipiente.

En cuanto a la estructura de la propiedad, domina el minifundismo característico, con multitud de pequeñas parcelas.

Finalmente, parte de la población del municipio trabaja en el sector servicios.

ASPECTOS GEOGRAFICOS

Abierto al oeste, se encuadra dentro de la amplia ladera que se presenta en dicho sector de la isla y que suele llamarse *valle*. Incluso algún autor plantea su clasificación como *caldera*. Corresponde a Los Llanos el espacio central y parte de la costa. De tal forma que Tazacorte recorta una franja de su anterior salida al mar y por el este, El Paso mantiene la línea no más de los 600 metros sobre el nivel del mar. En buena medida, este límite sigue el trazado de la actual carretera general. Hacia el norte, llega hasta el borde superior derecho del barranco de Las Angustias, en su límite con Tajaraf. Al sur, se encuentra con Fuencaliente. La costa es mayormente baja, donde incluye la más amplia playa de la isla: Puerto Naos.

A lo largo de este espacio inclinado es posible apreciar amplias áreas llanas, que en definitiva han dado nombre al municipio, y cuya razón de ser está en los conos volcánicos, que se presentan



transversalmente, siguiendo una alineación no-este-suroeste. Estas erupciones no sólo rellenarían el relieve existente con sus emisiones, sino que permitirían la acumulación de aluviones.

Por otra parte, extensos sectores se vieron ocupados por las coladas lávicas de erupciones recientes, e incluso históricas, que llegarían, en varios casos, hasta el mar. En una amplia proporción se encuentran ocupadas por cultivos, y cada vez más por edificaciones. Sus centros de emisión se encuentran a lo largo de la Cumbre Vieja, estando fechados los de Montaña Quemada (1430-40), Tehuya (1585), El Charco (1712) y San Juan (1949).

La posición a sotavento de los alisios, determina claramente las características climáticas, con una alta insolación y menores precipitaciones que en la vertiente oriental. Asimismo, la topografía favorece la influencia de las invasiones de aire cálido sahariano. La cubierta vegetal original se ha visto relegada a contados lugares, en un espacio muy antropizado, especialmente favorable al cultivo de la platanera.

VISITAS DE INTERES NATURAL

Los conos volcánicos de Los Llanos suponen un espacio natural que incluye dentro de este término municipal, las montañas de Triana y de Argual. Como Tubo volcánico de Todoque se conoce otra área protegida de coladas lávicas recientes, de interés geomorfológico y geológico, al localizarse una amplia cueva.

En el extremo sur del municipio se encuentra

un pequeño sector del Parque Natural de Cumbre Vieja y Teneguía. Es un área afectada asimismo por erupciones históricas (1858 y 1712), con amplios malmúsies cultivados o en fase de colonización vegetal. Por otra parte, en el extremo contrario se encuentra también una sección de ese gran colector que es el barranco de Las Angustias. El litoral ofrece la muestra de la ocupación de las lavas, que aumentaron el perfil costero, dando lugar a una *isla baja*. Se alternan las zonas acantiladas con calas, charcos y playas.

CULTURA POPULAR

En el barrio de La Vera, los propietarios de cultivos situados por encima del canal procedente de La Caldera, podían tomar parte del agua. Eso sí, sólo mediante unos recipientes, *calabazos*, hechos en un principio de calabazas secas y hoy de latón, provistos de un largo mango, pueden subir el agua que necesitan. Así, esta dura labor de Los Calabazos, al margen de su curiosidad y antigüedad, se convierte en una actividad vital para subsistir.

En la artesanía local se destacan los bordados, los trabajos de palma, los tejidos elaborados en el telar tradicional...

La celebración de Ntra. Sra. de Los Remedios (2 de julio) en Los Llanos, constituye el principal acontecimiento festivo municipal, con un amplio programa de actos. Dentro de los mismos tiene lugar la romería de San Isidro.


En el apartado gastronómico pueden señalarse los vinos de la comarca de Las Manchas.

FESTIVIDADES LOCALES

Martes de Carnaval y 2 de julio, Ntra. Sra. de Los Remedios.

Los Llanos de Aridane

LA PALMA



DATOS GEOGRAFICOS:

Superficie: 35,79 kilómetros cuadrados.

5,05% de la isla de La Palma.

Altitud: 325 metros (capital municipal). 520 metros (Hermosilla y Las Manchas). - 10 metros (Puerto Naos).

Distancia por carretera: 32 kilómetros a Santa Cruz de La Palma.

EVOLUCION DEMOGRAFICA:

1900	1930	1950	1970	1981	1986	1991
4.149	5.786	7.696	12.118	14.677	15.513	15.522



SERVICIOS MUNICIPALES

Ayuntamiento (Centralita)	46.01.11
Policía Local	46.24.84
Bomberos	46.24.84
Cruz Roja	46.18.05 / 40.14.33
Casa de Socorro	46.30.22
Servicio Municipal de Aguas	46.37.07 / 46.24.84
Unelco	46.09.69 / 46.13.04
Alumbrado Público	46.36.07
Consejo Municipal de Cultura	46.01.11
Servicio Municipal de Limpieza	46.01.11
Matadero Municipal	
Mercado Municipal	46.03.55
Parques y Jardines	46.01.11
Biblioteca Municipal	46.15.57
Piscina Municipal	
Cementerio Municipal	46.01.11
Pabellón de Deportes	46.16.55




GOBIERNO DE CANARIAS
CONSEJERIA
DE POLÍTICA TERRITORIAL



El Paso

LA PALMA



«Para el uso y consumo de la población existen aguas de excelente calidad, que vienen de las montañas inmediatas, habiendo próxima a aquella un arbolado de brezos, fresnos y palo blanco, que sirve de paseo para el recreo y solaz de sus habitantes (...).»

El terreno formado en su mayor parte de cuesta y de secoano, en general es de buena calidad, habiendo una montaña que domina a la villa, poblada de bosque con arbolado de brezos, acebuches, hayas, aceviches, retamas y pinos; en muchos puntos de su jurisdicción hay además árboles frutales, como perales, manzanos, higueras, morales, castaños, vides, almendros y membrillos.»

(Madoz, Diccionario Geográfico-Estadístico-Histórico, 1845-1850).

RESUMEN HISTORICO

En este municipio se encuentra la Caldera, antiguo reino del gran héroe benahorita Tanausú, llamada Aceró por los aborígenes, que significa lugar fuerte. También en él se halla la famosa fuente del Pino, donde se rindiera el afamado caudillo en mayo de 1493, finalizando así la conquista de la isla.

No se sabe con exactitud el origen de su nombre, aunque evidentemente hace referencia a un lugar de paso, quizás por los muchos que hay para comunicar distintas partes de la isla.

La iglesia parroquial, dedicada a Nuestra Señora de Bonanza, comenzó siendo ermita, hasta que en 1860 fue erigida iglesia parroquial, filial de la de Los Llanos. A instancias de los vecinos, en 1885 se logró que fuera independiente.

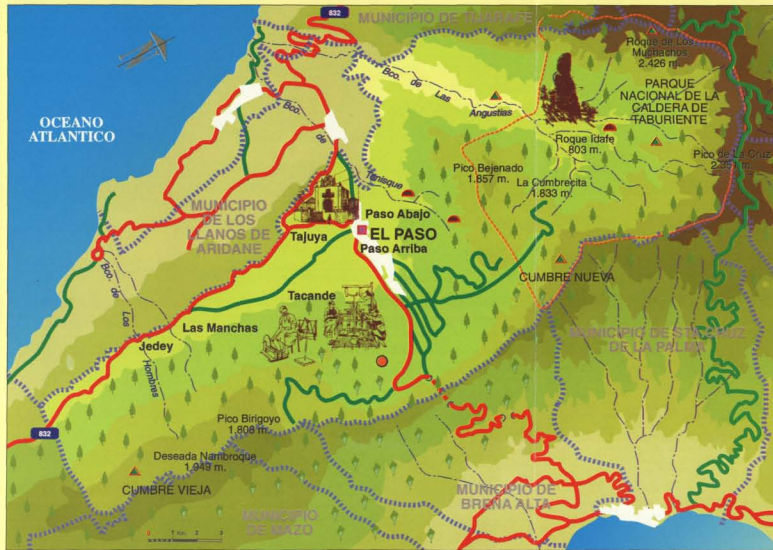
Administrativamente, El Paso pertenecía a la jurisdicción de Los Llanos, siendo sólo un pago de éste tras la Constitución de 1812. Los vecinos solicitan constituir su propio ayuntamiento, a lo que accede la Diputación Provincial en 1835. Fue prosperando el municipio y en razón a su aumento de población y desarrollo de su riqueza, se le concede el título de Villa en marzo de 1878, alcanzando la categoría de ciudad, mediante decreto de Alfonso XIII, en 1910.

VISITAS DE INTERES CULTURAL

Los yacimientos arqueológicos atestiguan la presencia aborigen en la Caldera de Taburiente.

En la arquitectura religiosa destaca la ermita de Nuestra Señora de la Concepción de Bonanza, fundada por el alférez Salvador Fernández en el siglo XVIII. En su interior podemos contemplar un bello artesanado en el que se combinan elementos mudéjares con barrocos, así como su curiosa pavimentación en cantería gris.

También hay que citar la ermita de San Nicolás de Bari, en Las Manchas.



Como edificio civil merece especial mención la casona del citado alférez Salvador Fernández; restaurada recientemente cuenta con bellos ejemplos de los balcones característicos de la isla; uno de ellos, posee dos puertas, de las que una se destina para comunicar con el balcón que da sobre la escalinata de la entrada.

ECONOMIA

Como en otros muchos municipios de las islas, la actividad económica básica de El Paso es la agricultura.

Situado en zona media-alta, no se dedica sino excepcionalmente a los cultivos de regadío de exportación, siendo sus producciones principales de secoano.

Los productos en estos últimos terrenos son fundamentalmente los viñedos, las tuneras y legumbres, seguidos a gran distancia por frutales. En las tierras de regadío se obtienen plátanos, papas, frutas, tabaco y flores.

Tiene también cierta importancia la ganadería, sobre todo en el norte del municipio.

Hay que citar finalmente la factoría que tiene establecida aquí una multinacional tabaquera, dando trabajo a un importante colectivo.

ASPECTOS GEOGRAFICOS

El más extenso de los municipios palmeros, es también el único que no tiene costa, ocupando el centro de la isla y lindando con todos los municipios, excepto con Tazacorte.

Tres son las unidades del relieve que se destacan: La Caldera, La Cumbre Nueva y La Cumbre Vieja.

La Caldera, supone una amplia depresión, de origen erosivo, con un perímetro de unos 28 kilómetros y un diámetro que alcanza los 10 kilómetros. Mientras su fondo se sitúa sobre los 600-900 mts. sobre el nivel del mar, las crestas que la rodean culminan en los 2.426 mts. del Roque de los Muchachos. La tremenda labor erosiva ha llegado a hacer visibles los materiales del Complejo Basal (con sedimentos marinos o lavas *almohadilladas*) o ha esculpido numerosos roques. Abundan en su interior los manantiales, que dan lugar a arroyos, que desalojan sus aguas por el barranco de Las Angustias. Hacia el sur de La Caldera, y a modo de gran murallón, se continúa La Cumbre Nueva, formada, a pesar de su nombre, por materiales más antiguos que el siguiente tramo meridional. Hacia el oeste, enmarcada por la pared exterior de la Caldera, con el pico Bejenado, y la cumbre Vieja y Nueva, aparece el llamado Valle de Aridane, donde se localiza la capital municipal.

La Cumbre Vieja, continuación hacia el sur, de la dorsal central de la isla, ofrece áreas de volcanismo reciente, con varios episodios históricos: Montaña Quemada (1470), Tabuya (1585), El Charco (1712), San Juan (1949).

Los rasgos climáticos del municipio, muestran la variedad derivada de su forma longitudinal y

sus diferentes altitudes. Mientras el sector noro-oriental (Cumbre Nueva) se ve marcado por la influencia del alisio, que va disminuyendo a medida que se camina hacia el sur, en el área occidental es perceptible la existencia del efecto föhn, con la pérdida de la humedad de los vientos que descienden desde las cumbres. Por su parte, las alturas que rodean la caldera introducen unos mayores rigores.

De esta forma, la cubierta vegetal más representativa es el pinar, que tiene su muestra más relevante en La Caldera. Áreas de monteverde aparecen en las zonas de influencia del alisio. Además, los cultivos de secano se alternan con la vegetación natural y amplios espacios aparecen cubiertos de lavas recientes.

VISITAS DE INTERES NATURAL

El Parque Nacional de La Caldera de Taburiente, supone un área de especial valor natural, que une a su excepcional geomorfología, la masa de pinar mejor conservada del Archipiélago, así como una interesante fauna, además de yacimientos arqueológicos.

Se puede pernoctar en su interior, solicitando el correspondiente permiso de acampada. Uno de los mejores miradores desde el exterior, es La Cumbrecita.

El Parque Natural del Barranco de Las Angustias, constituye la continuación natural de La Caldera. Gran colector por donde desagua esta depresión, que añade a su valor paisajístico, elementos tan significativos como los materiales del Complejo Basal (caso de las lavas almohadilladas) o importantes muestras de vegetación rupícola.

El Parque Natural de La Cumbre Vieja y Te-



neguía, supone en este municipio la inclusión del extremo meridional de la Cumbre Vieja y de una sucesión de erupciones históricas, de gran interés volcánico. El Pilar es un área recreativa y de acampada (previo permiso de la Viceconsejería de Medio Ambiente), a la que se accede por la pista que va de El Paso a San Isidro.

CULTURA POPULAR

Uno de los elementos más relevantes de la artesanía palmera es la seda. En El Paso se conserva esta tradición secular, utilizando en su producción los mismos rudimentarios aparatos, que se manejaron en la primera mitad del siglo XVI. El largo y complejo proceso se inicia con la *semilla* (huevos de la mariposa), que luego darán lugar a los *hichos* (gusanos), que han de alimentarse con hojas de morral o mostera. Una vez hecho el capullo, se saca la seda antes de los veinte días o se ahoga la crisálida. Sigue un laborioso trabajo, que va desde el sacado de la seda, su preparación para llevar al telar y la confección del tejido.


Entre las fiestas, pueden señalarse la del Corazón de Jesús, el segundo domingo de junio, para la que se confeccionan vistosas alfombras y la de la Virgen del Pino, el primer domingo de septiembre.

Producto de la limpieza de los malpaisés, para poder cultivar, son los *majanos* de piedras, mal llamados *pirámides*, construcciones de interés etnográfico.

Los vinos blancos y claretes, son los elaborados en esta parte de la isla.


FESTIVIDADES LOCALES

Martes de Carnaval y 4 de septiembre: Fiesta del Pino.



El Paso

LA PALMA



DATOS GEOGRAFICOS:

Superficie: 135,92 kilómetros cuadrados.
19,19% de la isla de La Palma.
Altitud: 644 metros (capital municipal). 1.050 metros (El Barrial).- 350 metros (Triana).
Distancia por carretera: 25 kilómetros a Santa Cruz de La Palma.


EVOLUCION DEMOGRAFICA:

1900	1930	1950	1970	1981	1986	1991
4.038	4.885	5.407	5.534	5.862	6.380	6.657



SERVICIOS MUNICIPALES

Ayuntamiento (Centralita)	48.51.30 / 48.54.00 / 48.54.01
Policía Local	48.50.02
Cruz Roja	48.56.63
Casa de Socorro	48.59.25
Servicio Municipal de Aguas	48.51.30
Unelco	
Alumbrado Público	48.51.30
Consejo Municipal de Cultura	48.51.30
Servicio Municipal de Limpieza	48.51.30
Parques y Jardines	48.51.30
Talleres Municipales	48.56.92
Biblioteca Municipal	
Cementerio Municipal	48.51.30



GOBIERNO DE CANARIAS
CONSEJERIA
DE POLÍTICA TERRITORIAL



Puntagorda

LA PALMA

«Tiene 211 casas y algunas cuevas, distribuidas en cuatro lomas denominadas de San Mauro o San Amaro, en la cual existe la iglesia parroquial con esta advocación; Pinar, separada de aquella por un barranco bastante profundo, en el que hay un puente para cruzarlo; Fagundo, que se halla dividida de la primera por medio de un camino que viene de la mencionada iglesia; la del Roque, separada de ésta por otro barranco, aunque algo más espaciado que el anterior; la expresada iglesia de entrada, dedicada a San Juan Bautista, la sirve un párroco, un sacristán y un monaguillo...»

«El terreno en general es de mediana calidad, con algún arbolado.»
(Madro, Diccionario Geográfico-Estadístico-Histórico, 1845-1850).



RESUMEN HISTORICO

Como otros pueblos de La Palma, contó Puntagorda, desde los primeros años de la conquista, con alcalde pedáneo y alguacil.

Tuvo, igualmente, su pósito de granos, fundado con las mismas finalidades sociales con que se crearon los demás en la isla.

En cuanto a su parroquia, poco se sabe sobre su origen y fundación; el fuego devoró el archivo parroquial en un incendio acaecido, a finales de agosto de 1811, en la casa rectoral.

Sin embargo, basándonos en que su templo fue el sexto beneficio que se creó en 1660, por real cédula de Felipe IV, después de los tres de la ca-

pital y los de Puntallana y San Andrés, podemos deducir que fue uno de los primeros edificadas en la isla. Confirma esta hipótesis el hecho de que el obispo Alzólaras, en 1571, manifiesta «por vista de ojos» que había en Puntagorda una iglesia bautismal, bajo la advocación de San Amaro.

En torno a este núcleo inicial fue desarrollándose la población, aunque la construcción de la carretera fue corriendo la antigua municipalidad de la zona del Pinar. Una municipalidad que adquirió Puntagorda en virtud de la Constitución del Estado de 1812, separándose del Cabildo de la ciudad.

VISITAS DE INTERES CULTURAL

El templo parroquial de Puntagorda es de reciente construcción. Sin embargo, en él se en-

contran imágenes provenientes de la primitiva edificación, algunas de interés.

Este nuevo templo sustituyó a otro anterior, que, como hemos dicho, desapareció en un incendio en la mañana del 31 de agosto de 1811. De él sólo quedan sus ruinas, algunos muros en pie y la espadaña.

Este templo, a su vez, era fruto de una anterior reedificación, llevada a cabo en 1707, de la primitiva fábrica, a cuya antigüedad ya hemos hecho mención.

Citar, por último, la existencia de varios molinos de viento, que dan un aire característico al pueblo, brindando muestras de su tradicional laboriosidad.



LEYENDA			
PUNTAG. Capital de Municipio	NIVELES	Pinar	Límite Término Municipal
Fagundo Entidad de Población	0 - 400 m.	Laurisilva	Carretera Principal
PARQUE Lugar de Interés:	400 - 800 m.	Área Recreativa Natural	Carretera Secundaria
Natural	800 - 1200 m.	Barranco	Límite Parque Nacional
Histórico-Artístico	1200 - 1600 m.		
	1600 - 2000 m.		
	2000 - 2400 m.		

Fuentes: MINISTERIO DE OBRAS PUBLICAS Y URBANISMO - INSTITUTO GEOGRAFICO Y CATASTRAL - INSTITUTO CANARIO DE ESTADISTICA

ECONOMIA
La base de la economía de Puntagorda es la agricultura.

Destaca entre los productos de secano, el almendro, siguiéndole en importancia las papas, los viñedos, los cereales, plantas forrajeras y algo de hortalias.

Ultimamente han cobrado importancia, sin embargo, las producciones en las tierras de regadío, destacando en ellas los plátanos, hortalias, papas, aguacates y flores.

Sobresale en el territorio municipal la presencia de abundante cantidad de pinos, constituyendo una característica del paisaje de Puntagorda; es importante, en este sentido, El Fayal o Monte de Lucía, semejante en todo a una alameda con centenarios ejemplares.


La propiedad agrícola está muy repartida en pequeñas parcelas, muchas de ellas con menos de media hectárea de superficie.

ASPECTOS GEOGRAFICOS

El municipio queda orientado hacia el oeste palmero. El término desciende por una gran pendiente, desde las crestas exteriores de La Caldera, sobre los 2.300 metros de altitud, hasta la costa. Su límite oriental es con El Paso. Por el norte linda con Garafía, siguiendo el barranco de Izcagua. Al sur, con Tijarafe, a través del barranco de Garome.

La línea costera, donde se encuentra el extremo occidental de la Isla, aparece fuertemente acantilada.

El municipio queda enmarcado entre dos cauces de mayor amplitud, constituyendo una gran ladera, ampliamente surcada por numerosos barrancos y barranqueras. Entre estas zonas aparecen lomos y hoyas, donde se han desarrollado las tierras de cultivo y el poblamiento.





Aspecto destacado del relieve lo constituyen los distintos conos de piroclastos, que aparecen formando un amplio campo de volcanes. Estos aparatos volcánicos se encuentran generalmente muy alterados, como corresponde a su cronología, ya que forman parte de la Serie Basáltica Antigua. De esta forma, aquí no se aprecian manifestaciones eruptivas recientes, que se concentran en el sector meridional de la isla.

La situación, a sotavento del alisio, determina unas características de dominante aridez. Las precipitaciones, al quedar bajo la influencia de las borrascas atlánticas, pueden llegar a ser abundantes, aunque muy irregulares.

Si bien ha perdido terreno, por la expansión de los cultivos, el pinar sigue siendo la masa vegetal más destacada. En las zonas medias, los pinos aparecen entre los cultivos y las casas. Muchos de estos ejemplares son podados regularmente para cama del ganado, dando lugar a árboles con largos troncos, enteramente cubiertos de brotes y sin apenas ramas.

Se conserva el fayal-brezal, que puede aparecer como isotobos del pinar. Dispersos crecen algunos dragos de buen porte. Ya en las zonas bajas, aparecen los tabaibales y cardonales. Entre las especies cultivadas destacan las viñas y, sobre todo, los almendros, que caracterizan en buena manera al municipio.

VISITAS DE INTERÉS NATURAL

La costa de Puntagorda está considerada como un espacio natural protegido. Amplia faja costera, con una altura media entre los 200 y 250 me-

tros. Formada por la sucesión de coladas basálticas y capas de piroclastos, con alternancia de almagres. La vegetación principal es un denso tabaibal, con abundantes cardones. Interesantes resultan también la variedad de elementos vegetales y las numerosas aves nidificantes, en un enclave de gran belleza paisajística.

Además, el municipio ofrece numerosos rincones muy atractivos, máxime en los meses de enero y febrero, cuando los almendros se encuentran en plena floración.

El Fayal es un área recreativa, a la que se accede por la carretera general Garafía-Las Tricias-Puntagorda, siguiendo un desvío hacia el Barrio del Pinar.

CULTURA POPULAR

Una fiesta de gran tradición es la de San Mauro, celebrada el 7 de septiembre.

En relación con su abundancia, de tal forma que la almendra constituye uno de los productos típicos del municipio, se encuentra la Fiesta del Almendrero en Flor, llevada a cabo el primer domingo de febrero. Constituye una interesante manifestación cultural.

Entre las artesanías locales, cabe destacar los trabajos de badana.


Comarca de buenos vinos, donde se halla el conocido *Vino de Tea*, obtenido al encubarlo en toneles contruidos con madera de pino canario.

FESTIVIDADES LOCALES

El 15 de enero: San Mauro Abad y el 7 de octubre: Ntra. Sra. del Rosario.

Puntagorda

LA PALMA



DATOS GEOGRAFICOS:

Superficie: 31,09 kilómetros cuadrados.

4,39% de la isla de La Palma.

Altitud: 600 metros (capital municipal)-700 metros (Fagundo y El Roque).- 500 metros (El Pinar).

Distancia por carretera: 50 kilómetros a Santa Cruz de La Palma.

EVOLUCION DEMOGRAFICA:

1900	1930	1950	1970	1981	1986	1991
1.341	1.633	1.706	1.287	1.187	1.471	1.702



SERVICIOS MUNICIPALES

Ayuntamiento (Centralita) ..	49.00.77 / 49.01.10
Policía Local	49.00.77
Protección Civil	49.00.77
Cruz Roja	
Casa de Socorro	49.00.59
Alumbrado Público	49.00.77
Servicio Municipal de Limpieza	49.00.77
Parques y Jardines	49.00.77
Biblioteca Municipal	
Cementerio Municipal	49.00.77
Pabellón de Deportes	49.00.77



GOBIERNO DE CANARIAS
CONSEJERÍA
DE POLÍTICA TERRITORIAL



Puntallana

LA PALMA



«E porque después de la conquista de la dicha isla se han hecho poblaciones, e cada día se hacen, especialmente se ha poblado el lugar de la Puntallana e La Galga donde los vecinos e moradores de los dichos lugares han labrado iglesias y capillas, e hasta aquí tenían clérigos que les decían misa a su costa, estatutos e ordenamos, so pena de excomunión, que esto no permita el Beneficiado de San Salvador de Apurón, sino que estos pueblos sean servidos e proveídos de misas e sacramentos por los diezmos e primicias que le paguen, e que la iglesia de San Juan, que es en el dicho lugar de la Puntallana, sea de aquí en adelante iglesia parroquial e baptismal, de la cual sean parroquianos los vecinos e moradores de los dichos lugares de la Puntallana y La Galga.»

(Fernando Vázquez de Arce, *Sinodales*, 1515).

RESUMEN HISTORICO

Estas tierras constituyeron asentamiento una vez finalizada la conquista.

Este poblamiento llevó consigo, como en tantos otros lugares del Archipiélago, la edificación de una ermita, que en este caso estaba dedicada a San Juan Bautista. Al desaparecer el archivo parroquial en un incendio, no ha sido posible fijar la fecha de su construcción, aunque es más que probable que fuera a raíz de la conquista, pues sólo veintidós años después de finalizada ésta, en 1515, se la eleva a la categoría de parroquia por el obispo Vázquez de Arce, confirmada por Carlos V en diciembre de 1533.

También data del siglo XVI la ermita de Nuestra Señora de la Piedad, conocida como de San Bartolomé, en La Galga, así como la de Santa Lucía.


Durante muchos años este municipio fue el granero de la isla, conservando el nombre de El Granel uno de sus barrios, y desde las alturas de Tenagua avistaban los vigías de la llegada de buques a la ciudad.

Antes de alcanzar su municipalidad, sólo tuvo alcaldes pedáneos, nombrados por el Cabildo, que administraban justicia en asuntos de poca monta. Pero en virtud de la Constitución de 1812, logró su independencia administrativa del Cabildo de la isla, nombrando su propio ayuntamiento.

VISITAS DE INTERES CULTURAL

Resultado del mayor interés un recorrido por las calles de este municipio y sus barrios, pues conserva mucho de su antiguo encanto, reuniendo bellos ejemplos de arquitectura civil y religiosa. Hay que visitar la iglesia parroquial de San Juan Bautista, con su curiosa fachada, típica construcción de las de la isla, templo que ha tenido diversas ampliaciones a lo largo de los siglos. Son hermosos los artesanos y en su interior guarda interesantes tallas.

Igualmente son de gran interés los otros dos templos ya citados: la parroquia de Nuestra Señora de la Piedad, conocida por San Bartolomé, y la ermita de Santa Lucía. El primero es una reconstrucción, hecha en el siglo XVII, de la que



existía desde el siglo precedente. El segundo, levantado inicialmente en el XVI, sufrió importantes modificaciones en el XVIII.

ECONOMIA

La actividad económica básica de Puntallana es la agricultura, en la que tradicionalmente se producen hortalizas, frutales y sobre todo cereales. En épocas anteriores, era el municipio excedentario en estos últimos, procediendo a su exportación a través de los puertos de La Paja y El Trigo.

Los terrenos de regadío son más que los de secano, dedicándose aquellos a plataneras, papas y hortalizas principalmente. Estos, los de secano, se consagran a las papas, forrajeras, cereales, legumbres y viñedos.

La mayor parte de los montes ha sido privatizada; las tierras labradas han sido sometidas a una intensa parcelación por cuestiones hereditarias, aunque también ha influido el interés del campesino por tener propiedades en diferentes zonas, a fin de asegurar la cosecha.

ASPECTOS GEOGRAFICOS

Desde Piedra Llana a 2.231 metros de altitud, en las crestas de La Caldera, hasta la costa oriental de la isla, se extiende este municipio. Su sector occidental, donde se encuentra con El Paso, es muy estrecho, ensanchándose a medida que desciende, aproximándose al litoral. A la misma vez, en esta zona inferior, la topografía adopta la forma que, en definitiva, ha dado nombre al término.

El barranco de La Galga, al norte, sirve de divisoria con San Andrés y Sauces, mientras que el barranco Seco, marca la linde con Santa Cruz de La Palma.

La zona costera se presenta acantilada, salvo en una franja donde posteriores erupciones volcánicas, han hecho retroceder el acantilado.



Queda definido un espacio, donde a su vez, se encajan otros cauces de menor importancia. Se presenta, pues, un relieve alomado, con un alto grado de ocupación humana, donde se han desarrollado los cultivos y el poblamiento.

Comprende un área donde no se han registrado erupciones recientes. Destacan en el paisaje, una serie de conos volcánicos, alineados de NE a SW. Producto de la actividad de algunos de estos centros eruptivos, son las lavas que superaron el antiguo cañal, aumentando sensiblemente el perfil costero.

Abierto a la influencia del aliso, la misma se hace claramente perceptible a medida que se asciende. Sin embargo, aun siendo importante, la cubierta de monteverde ha retrocedido por el avance de los cultivos y las continuas talas. Le sigue en altura el pinar, que da paso, ya en el tramo superior, a las retamas y codosos. En el sector inferior, los menores aportes hídricos hacen que predominen las especies xerófilas, encontrándose también extensiones de cultivos de regadío (plataneras).

VISITAS DE INTERES NATURAL

El Parque Natural de Monte de los Sauces y Puntallana, ocupa todo el sector occidental y parte del noroeste del municipio. Área que va desde las cresterías de La Caldera, con presencia del matorral de alta montaña, pasando por el pinar, monteverde, y hasta la misma costa, incluyendo la playa de Nogales, de negras arenas. De enorme interés natural por la diversidad y rareza de muchas de las especies de su flora y fauna.

Especial significado tiene el Cubo de La Galga, donde se localiza una masa boscosa, bien conservada, dominada por ejemplares de tilos.

El espacio natural del Cardonal de Martín Luis acoge el mejor cardonal (*Euphorbia canariensis*) de La Palma, junto con otros relictos de vegetación.

Tanto la costa, como otros rincones del municipio, también cuentan con atractivos naturales, de los que se puede tener amplia perspectiva desde las montañas de Zumagallo o de La Galga.

CULTURA POPULAR

Cuenta el municipio con hermosos ejemplares de la arquitectura tradicional.

En el apartado festivo, señalar las fiestas de San Juan, en Puntallana, de larga historia, y en la que no faltan las hogueras, en la noche de su víspera.

La de Santa Lucía (el 13 de diciembre) también es fiesta antigua, inmortalizada por el más universal de los pintores palmeros; Manuel González Méndez, en su obra *Fiesta palmera* (propiedad del Excmo. Ayuntamiento de Santa Cruz de La Palma).

En Las Tricias se conserva el llamado *Testamento de Judas*. Se hace recaer en un machargo, los vicios y faltas de las personas, que son relatados en forma de décimas. Después de este juicio, en el que hay un claro culpable, se quema dicha figura simbólica.

En la artesanía se señalan los bondados, la zapatería, ...

FESTIVIDADES LOCALES

El 24 de junio, San Juan Bautista, y el 24 de agosto, San Bartolomé.

Puntallana

LA PALMA



DATOS GEOGRÁFICOS:

Superficie: 35,09 kilómetros cuadrados.

4,95% de la isla de La Palma.

Altitud: 420 metros (San Juan de Puntallana, capital municipal).- 440 metros (La Galga).- 360 metros (Tenagua).

Distancia por carretera: 12 kilómetros a Santa Cruz de La Palma.

EVOLUCION DEMOGRAFICA:

1900	1930	1950	1970	1981	1986	1991
2.152	2.318	2.632	2.078	2.266	2.084	1.966



SERVICIOS MUNICIPALES

Ayuntamiento (Centralita) -	43.00.00 / 43.00.01
Policía Local	43.00.00
Cruz Roja	43.03.26 / 43.01.65 / 43.01.17 / 43.04.57 / 43.03.54
Casa de Socorro	43.01.27
Servicio Municipal de Aguas	43.00.00
Alumbrado Público	43.00.00
Consejo Municipal de Cultura	43.00.00
Servicio Municipal de Limpieza	43.00.00
Biblioteca Municipal	43.00.00
Cementerio Municipal	43.00.00
Pabellón de Deportes	43.00.28



GOBIERNO DE CANARIAS
CONSEJERÍA DE POLÍTICA TERRITORIAL



San Andrés y Sauces

LA PALMA

«Y o el dicho Alonso de Lugo en remuneración y galardón de lo susodicho, usando el poder y facultad por sus Altezas a mí dado, que de suyo va incorporado, hago repartimiento a vos el dicho Pedro de Benavente, que sois ausente, bien así como si fueras presente, e a vos el dicho Gabriel de Socarrás, en su nombre, que sois presente, por el poder que del dicho Pedro Benavente tenéis (...) de la mitad del río de Los Sauces con toda la tierra que con ella se pudiere e pudiese aprovechar e aprovecharé con la dicha mitad de agua que dicho es, conviene a saber: todas las tierras de esta banda de luengo del dicho río de Los Sauces.»

(Data de 29 de enero de 1503).

RESUMEN HISTORICO

Recién finalizada la conquista de la Isla, se procede a los repartimientos de tierras y aguas; las del Llano de los Sauces se partieron en dos mitades, una que reservó para sí el Adelantado y la otra para el comendador Pedro Benavente.

Pronto se instalan aquí ingenios azucareros que dan gran actividad y desarrollo a la zona. San Andrés cobra gran importancia y desde aquellos tiempos tiene la categoría de villa, título desaparecido y que le fue renovado por la Junta Sobe-rana en 1868. De su importancia es fiel reflejo el hecho de que existieran dos escribanos cuando sólo los había en la capital insular.



Como el resto de pueblos de la Isla, tenía su alcalde pedáneo y alguacil, con residencia en San Andrés hasta que, por su importante población, Los Sauces logra tener el suyo propio. Existieron igualmente dos pósitos, hasta su posterior fusión en uno solo.

La parroquia de San Andrés fue declarada como tal en 1515 en las Sinodales del Obispo Fernando Vázquez de Arce, desconociéndose la fecha de su edificación inicial. Por su parte, la de Los Sauces, dedicada a Nuestra Señora de Montserrat, fue declarada parroquia anexa a la de San Andrés en las mismas Sinodales. Los franciscanos tuvieron también convento en San Andrés.

El municipio adquirió tal categoría en virtud de la Constitución de 1812.

VISITAS DE INTERES CULTURAL

Existe el importante conjunto de cuevas de San Juan, que permiten reconstruir buena parte de la vida aborigen palmera.

Por otro lado, el núcleo antiguo de la villa de San Andrés forma uno de los cascos históricos más importantes de la Isla; allí podemos encontrar la iglesia parroquial que, si bien erigida inicialmente a raíz de la conquista, su actual estructura data fundamentalmente del siglo XVII; en su interior se conservan importantes obras de arte.

La iglesia parroquial de Nuestra Señora de Montserrat fue levantada inicialmente también



una vez finalizada la conquista; sin embargo, ha sufrido grandes modificaciones a través de los siglos, siendo la última efectuada en nuestra centuria.

Hay otras edificaciones religiosas, todas muy antiguas: la ermita de San Sebastián, la de San Juan Bautista (en Los Galgatos), la de San Pedro (en Las Lomadas) y los restos del convento de La Piedra.

ECONOMIA

El municipio tiene su actividad básica en la agricultura, caracterizada ésta por un gran minifundismo. Es ella la que da ocupación a la mayor parte de la población activa.

Sus tierras se reparten para cultivos de secano y de regadío. De los primeros son las papas y plantas forrajeras las que ocupan el primer lugar, mientras que en los de regadío las mayores superficies se consagran a plataneras, seguidas a gran distancia por las papas y hortalizas.

La pesca se localiza principalmente en torno al antiguo Puerto Espindola.

El sector terciario es el que sigue en importancia, localizándose sobre todo en Los Sauces, donde se desarrolla una gran actividad comercial y de servicios.

Finalmente, en el sector secundario es la construcción la que ocupa mayor población activa, seguida de alguna actividad industrial.

ASPECTOS GEOGRAFICOS

Situado en el noreste de la Isla, sus límites, al norte, con Barlovento y al sur, con Puntallana, quedan definidos por sendos barrancos: de La Herradura y La Galga, respectivamente.

Hacia el oeste se encuentra con El Paso, a través de la crestería de la Caldera de Taburiente. Hacia el este se abre al mar, por una costa rocosa y acantilada.

El sector superior, entre el Pico de la Cruz (2.351 metros) y Piedra Llana (2.321 metros), supone el borde exterior de La Caldera, con un relieve de escasa pendiente. A continuación, los distintos barrancos que atraviesan el municipio, dan lugar a un espacio dividido en una serie de lomos, o lomadas, de diferente amplitud, en una zona caracterizada por el modelado erosivo. Precisamente la ausencia de erupciones recientes, determina el predominio de estos procesos. El progresivo avance de la erosión de estos barrancos, da lugar en ocasiones, a la formación, en sus cabeceras, de calderas, como la de Tajadre o la de Marcos y Cordero. En estos enclaves, rodeados de grandes escarpes, la profunda excavación ha hecho aparecer los materiales del Complejo Basal, basamento sobre el que se constituiría la Isla. La impermeabilidad de estos materiales permite el afloramiento de las aguas infiltradas a través de las capas superiores, dando lugar a la aparición de nacientes de agua, caso de los dos manantiales más importantes del Archipiélago: Marcos y Cordero.

La orientación del municipio al noreste, y la disposición de los barrancos, determina que la influencia del aliso se vea muy favorecida, lo que queda de manifiesto en la abundancia de agua y vegetación. La altitud marca las lógicas diferencias entre el litoral, zonas medias y cumbres.

Mientras que las zonas bajas y de medianías han conocido una fuerte transformación, por la implantación de amplias superficies de plantaneras y de cultivos de subsistencia, extensas son las superficies de laurisilva y fayal-brezal, que dan paso al pinar y, finalmente, a las retamas y codesos, en la zona cumbre.

VISITAS DE INTERES NATURAL

El Parque Natural del Monte de Los Sauces y Puntallana, engloba una amplia superficie del término, desde las cresterías de La Caldera, descendiendo incluso hasta prácticamente los 300 me-



tros de altitud. Enclave de accidentada orografía, de especial interés geomorfológico, botánico y faunístico. Dentro del mismo se encuentra la Reserva de la Biosfera de El Canal y Los Tiles, declarada como tal por la UNESCO, y que con una superficie de 511 hectáreas, supone un profundo y espectacular barranco, donde se desarrolla una de las mejores manifestaciones del bosque de laurisilva de Canarias.

El Cuchillete de San Juan es un espacio natural, que se continúa hasta el mar, acogiendo un característico cuchillo interfluvial, propio de la geomorfología erosiva, y una de las mejores representaciones de la vegetación termófila, del piso de transición, con sabinas, acebuches... y restos de laurisilva xerofítica.

A lo largo del municipio se ofrecen rincones de gran belleza, con las numerosas fiámeras que aprovechan el abundante agua.

Ya en la costa, pueden señalarse el Charco Azul y la pequeña playa cercana a Punta Espinola.

CULTURA POPULAR

Entre las festividades, señalar la patrona del municipio: Ntra. Sra. de Montserrat (27 de abril) en Los Sauces, que reúne numerosos actos de tipo cultural y festivo; Jesús del Gran Poder (en julio) en San Andrés; San Juan (en junio) con las tradicionales hogueras; los Carnavales (con su Entierro de la Sardina)...

Entre las producciones locales, caben citarse los fiámes, que se pueden comer de diferentes maneras: guisados, y acompañados con pescado y mojo palmero, o con miel.

Dentro de los productos elaborados, sin duda, un magnífico ron, y un dulce típico de la Isla: las rapaduras.

Trabajos artesanos son la cestería y figuras de cera para pagar promesas.

FESTIVIDADES LOCALES

El 27 de abril: Ntra. Sra. de Montserrat y el 30 de noviembre: San Andrés.

San Andrés y Sauces

LA PALMA



DATOS GEOGRAFICOS:

Superficie: 42,75 kilómetros cuadrados.
6,04% de la isla de La Palma.
Altitud: 250 metros (Los Sauces). 400 metros (El Roque). 50 metros (San Andrés).
Distancia por carretera: 29 kilómetros a Santa Cruz de La Palma.

EVOLUCION DEMOGRAFICA:

1900	1930	1950	1970	1981	1986	1991
3.409	4.616	5.990	5.399	5.345	5.174	4.978



SERVICIOS MUNICIPALES

Ayuntamiento (Centralita) ..	45.02.03 / 45.04.75
Policía Local	45.02.03
Protección Civil	45.02.03
Casa de Socorro	45.16.11
Servicio Municipal de Aguas	45.02.03
Unelco	45.00.05
Alumbrado Público	45.02.03
Consejo Municipal de Cultura	45.02.03
Servicio Municipal de Limpieza	45.02.03
Información al Consumidor	45.02.03
Parques y Jardines	45.02.03
Biblioteca Municipal	45.02.03
Piscina Municipal	45.02.03
Cementerio Municipal	45.02.03
Servicios Sociales	45.02.03



DISEÑO: RAFAEL VILLALBA
 FOTOGRAFÍAS: RAFAEL VILLALBA
 ILUSTRACIONES: RAFAEL VILLALBA
 MAQUETACIÓN: RAFAEL VILLALBA
 IMPRESIÓN: RAFAEL VILLALBA

Santa Cruz de La Palma

LA PALMA

«**C**uidad capital de la Isla, llamada también en otro tiempo *Apuro*. Está situada en la costa oriental, sobre el declive de una montaña a orillas del mar. Tiene buenas casas y algunas plazas, calles y callejuelas que se extienden en todas direcciones, siendo su vía principal la llamada calle Real de Santiago.

Dos barrancos cruzan la población y sobre ellos se levantan tres puentes de madera de un solo arco, de los cuales el primero une la calle del hospital viejo, el segundo la Real de Santiago y el tercero la denominada Traserá. En la plaza principal o de la Constitución estaba en otro tiempo la casa señorial del conquistador Fernández de Lugo.»

(Millares Torres, *Historia General de las Islas Canarias*).

RESUMEN HISTORICO

La isla del Señor San Miguel de La Palma quedó definitivamente incorporada a la Corona de Castilla en la primavera de 1493. Los conquistadores, capitaneados por Alonso Fernández de Lugo, alzaron la cruz en las playas del cantón aborigen de Tedote, oficiándose la primera misa. Fue ésta la ceremonia fundacional de esta ciudad.

Inicialmente se la llamó Villa del Apurón, según las Sinodales del Obispo Fernando Vázquez de Arce; en 1518 se llama Villa de Santa Cruz y, finalmente, en 1542 tiene el título de Muy Noble y Leal Ciudad. Desde el primer momento tuvo cabido, que lo era de toda la Isla.

La parroquia del Salvador debió erigirse casi si-

multáneamente con la finalización de la conquista, aunque no pueda datarse con precisión.

La primera obra pública realizada fue el malecón; y el puerto, en el que se trabajaba a principios del siglo XVI, fue pronto escala obligada en el camino hacia las Indias; de forma que Felipe II estableció aquí, en 1558, el primer Juzgado de Indias. Llegó a ser el tercer puerto del Imperio, después de Sevilla y Amberes.

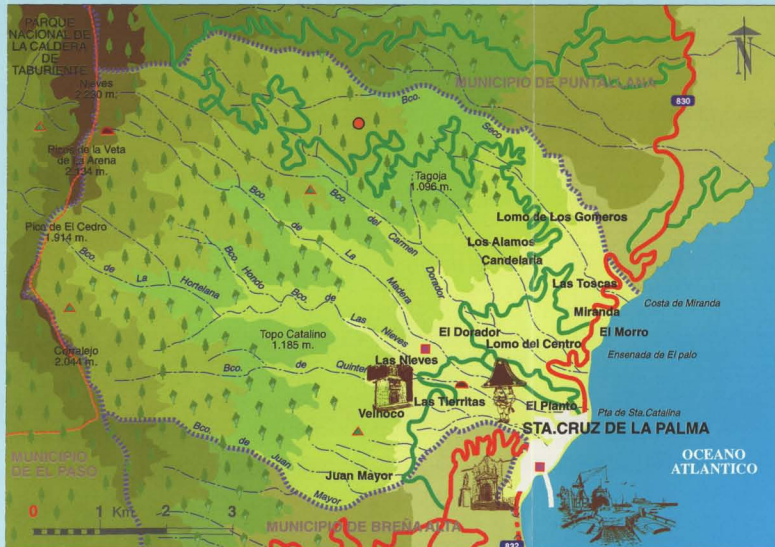
El comercio de la caña de azúcar y la construcción de barcos influyen decisivamente en el desarrollo de la ciudad, de cuyo esplendor son muestra las casas señoriales que se edifican.

Tras el ataque del pirata francés Pata de Palo (1553) se comienza la construcción del Castillo Real de Santa Catalina, inicio de una serie de obras defensivas que protegieron la ciudad de los ataques por mar.

Fiel a su origen, esta ciudad a la que le cabe el honor de ser la primera en tener un ayuntamiento democrático en nuestro país, se ha mantenido próspera a lo largo de los años.

VISITAS DE INTERES CULTURAL

Son muchos los lugares de interés cultural a visitar en Santa Cruz de La Palma. Un recorrido por sus calles nos llevará a la parroquia matriz de El Salvador, donde se guardan importantes obras de arte; el real convento franciscano de la Inmaculada Concepción (siglo XVI); la iglesia de Santo Domingo (siglo XVI), la de Santa Agueda, que fuera del convento de clarisas y que data del siglo



LEYENDA			
PALMA	Capital de Municipio	NIVELES	Pinar
Velhoco	Entidad de Población	0 - 400 m.	Laurisilva Faya/Brezal
PARQUE	Lugar de Interés:	400 - 800 m.	Túnel
	Natural	800 - 1200 m.	Area Natural Protectora
	Arqueológico	1200 - 1600 m.	
	Histórico-Artístico	1600 - 2000 m.	
		2000 - 2400 m.	
			Limite Término Municipal
			Carretera Principal
			Carretera Secundaria
			Barranco
			Limite Parque Nacional

Fuente: MINISTERIO DE OBRAS PUBLICAS Y URBANISMO - INSTITUTO GEOGRAFICO Y CATASTRAL - INSTITUTO CANARIO DE ESTADISTICA



XVII); la de la Encarnación (siglo XVI); las ermitas de San Telmo y de San Sebastián... Fuera del casco, el real santuario de Nuestra Señora de las Nieves, con su Museo Insular de Arte Sacro y la hermosa talla de la titular.

El Ayuntamiento, edificado tras el incendio que destruyó las primitivas casas consistoriales en el ataque de los piratas franceses; es probablemente el monumento de arquitectura civil más relevante del Renacimiento en Canarias. Y no podemos olvidar el Museo de Bellas Artes, el Barco de la Virgen con su museo naval y la Sociedad La Cosmológica.

Finalmente, el Castillo de Santa Catalina como muestra de arquitectura militar.

ECONOMIA

Siendo la capital insular no es de extrañar que sea el sector terciario el que se constituya como base de la economía municipal; dentro de él, son los servicios los que absorben la mayor cantidad de población activa, seguidos del comercio y transportes y comunicaciones.

Dentro del sector secundario, el segundo en importancia en este municipio, destaca la construcción y la industria.

En el sector primario, es la agricultura la que ocupa el primer lugar, seguida de la pesca.

Dentro de la agricultura, se destina la mayor parte de los terrenos de regadío al cultivo de plataneras y papas, a las que siguen hortalizas, cítricos, aguacateros y algo de tabaco. Las tierras de secano se consagran primordialmente a plantas forrajeras y papas.

ASPECTOS GEOGRAFICOS

En el sector oriental de la Isla, y hacia el centro de la misma, se encuentra este municipio, cuyos límites aparecen claramente definidos por dos

barrancos. Al norte, el barranco Seco marca la divisoria con Puntallana, mientras que al sur, con Breña Alta, lo hace el barranco de Juan Mayor. Ya muy cerca de la costa, esta línea bordea el interior del volcán del Risco de la Concepción, haciendo avanzar la extensión del término, un poco más hacia el sur.

Hacia el oeste, las cresterías de La Caldera y Cumbre Nueva, definen la divisoria con El Paso, con alturas que se acercan o superan los 2.000 metros, y con la máxima altitud en el Pico de Las Nieves (2.247 metros).

La costa, al este, se presenta acantilada y rocosa, con el mínimo espacio donde se ha establecido la capital de la Isla.

Queda así definido un espacio, donde no aparecen erupciones volcánicas recientes, y en el que el relieve es una sucesión de barrancos y de lomos que los separan.

Se trata, pues, de una gran pendiente, en la que se han incidido varios barrancos, que ya en el tramo más bajo, tienden a encajarse profundamente. De todos ellos, el más importante es el de Las Nieves, que recoge las aguas de buena parte del dorso de La Caldera, que corresponde al municipio.

Ello ha sido posible en un espacio en el que se presentan, mayormente, materiales basálticos antiguos, sobresaliendo el cono volcánico de la montaña de Tagoja.

Al sur de la ciudad se encuentra el espectacular hidrovulcán de La Caldereta o Risco de la Concepción, del que apenas parte de su cráter se encuentra dentro del término municipal. Sin embargo, desde este municipio se tiene una amplia perspectiva de este gran edificio volcánico, que se corresponde con una erupción submarina, hoy en



superficie, por el levantamiento del bloque insular.

La clara orientación al este no determina, sin embargo, la influencia de los alisios en buena parte del municipio, que son desviados por el obstáculo orográfico de los montes de Puntallana. Este aspecto, junto a las evidentes diferencias que marca la altitud, definen un clima de suaves temperaturas y relativamente escasas precipitaciones. De esta forma, la típica distribución de la vegetación en pisos, se ve interrumpida en el sector más septentrional del término, en el que el pinar desciende a cotas más bajas. Hacia el sur, los mayores aportes de humedad, sí permiten la presencia del monteverde. Interesantes son las muestras de vegetación termófila, destacando las palmeras.

VISITAS DE INTERES NATURAL

El Parque Natural de los barrancos de Quintero, El Río, La Madera y Dorador, ocupa buena parte del sector centro-occidental del municipio, a partir de los 700-800 metros de altitud. Enclave de gran valor paisajístico y ecológico, presenta lugares como Corralejo, desde donde se obtiene una amplia panorámica de buena parte de la Isla.

El espacio natural de los barrancos de Juan Mayor y Los Pájaros, supone un lugar donde se refugia una representación de la vegetación termófila (acebuches, mocanes, palmeras,...), acogiendo también una interesante fauna.

Lugares como la Quinta Verde, constituyen espacios a tener en cuenta, a la vez que distintos miradores, ofrecen sugerentes perspectivas. Asimismo, el municipio es un lugar clave, para contemplar el hidrovulcán del Risco de la Concepción.

CULTURA POPULAR

Las Fiestas Lustrales de la Bajada de la Virgen de Las Nieves, matostuyen el mayor acontecimiento festivo a nivel insular, que tienen lugar en los meses de junio-julio. Su origen estaría en una bajada hecha en 1676, ante la sequía que asolaba los campos, y una disposición obispal en que se repitiera cada 5 años, a partir de 1680, dicho traslado. Una serie de actos, de gran arraigo y tradición, la caraterizan: Romería, Carró Triunfal Alegórico, Díslogo del Castillo y La Nave, La Lora, La Danza de los Enanos... Sin duda, éste último es uno de los de mayor interés folklórico. Datan del pasado siglo, siendo el suceso de mayor expectación, el momento en que los bailarines se transforman en enanos, en un abrir y cerrar de ojos, y continúan bailando una original polka.

En el lunes de Carnaval, tiene lugar la *Llegada de los Indios*, singular número festivo, donde es costumbre tirarse polvos-talco. Entre la gastronomía propia de estas fechas, se encuentran las tradicionales sopas de miel.

Labores artesanales son los bordados, manteles, trajes típicos; la talla de muebles, los trabajos de palma...

FESTIVIDADES LOCALES

El 5 de agosto: Ntra. Sra. de las Nieves; y 26 de septiembre, San Miguel Arcángel.

Santa Cruz de La Palma

LA PALMA



DATOS GEOGRAFICOS:

Superficie: 43.37 kilómetros cuadrados.
6,12% de la isla de La Palma.
Altitud: 15 metros (capital). 1.750 metros (Lomo de los Gomereros). 150 metros (La Glorieta y El Planto).

EVOLUCION DEMOGRAFICA:

1900	1930	1950	1970	1981	1986	1991
7.024	7.951	11.524	13.163	16.629	17.392	17.069



SERVICIOS MUNICIPALES

Ayuntamiento (Centralita)	42.03.06
Policía Local	41.11.50
Protección Civil	41.16.46
Bomberos	41.11.50 / 41.65.55
Cruz Roja	42.06.00 / 41.16.95
Casa de Socorro	42.32.04
Servicio Municipal de Aguas	42.03.06
Unelco	41.34.40 / 41.12.15
Alumbrado Público	42.03.06
Consejo Municipal de Cultura	42.03.06
Servicio Municipal de Limpieza	42.03.06
Información al Consumidor	42.03.06
Matadero Municipal	41.20.11
Mercado Municipal	41.14.59
Parques y Jardines	42.03.06
Talleres Municipales	42.03.06
Museo Municipal (Naval)	41.65.50
Cementerio Municipal	42.03.06
Pabellón de Deportes	41.36.57



GOBIERNO DE CANARIAS
CONSEJERIA DE POLITICA TERRITORIAL



Tazacorte

LA PALMA



«**S**us Altezas los Señores Reyes Católicos don Fernando y doña Isabel, por su real cédula expedida en Burgos el 15 de noviembre de 1496, dieron poder al mismo señor Adelantado para repartir entre los conquistadores y pobladores de ella sus tierras, montes y aguas, y en virtud de esa real facultad, dio a su sobrino Juan Fernández Señorino de Lugo, Teniente Gobernador de esta misma Isla, que le acompañó a su conquista, el Valle de Tazacorte, que había empezado a cultivar y tenía un ingenio para azúcar, casas, etc., con todas sus tierras y aguas desde La Caldera hasta la mar y puerto de dicho valle, según escritura otorgada en 8 de julio de 1502 por ante Fernández de Gálvez, escribano público.»

RESUMEN HISTORICO

«El tazacortehño prehispanico, anterior a la conquista, pertenecía a la raza guanche en plena cultura neolítica. Desconocía los metales, se cubría con pieles y collares, utilizaba lanzas de madera y vivía en cuevas naturales o cabañas cubiertas de vegetales». Esta descripción aparece en varias publicaciones como resumen de los años anteriores a la conquista de la isla de La Palma.

Un 29 de septiembre, el del año 1492, pocas fechas antes del descubrimiento de Colón, dos navíos y una fragata de transporte, al mando de Fernández de Lugo, arriban a Tazacorte. Componen la expedición novecientos hombres entre canarios

y europeos. La Iglesia celebraba la festividad de San Miguel.

El rey Tazo sucumbe en la defensa de su reino y Fray Frutuoso escribe: *Ganado este lugar de Tazacorte llamado antes corte del rey Tazo, ya sea por el nombre del rey ya por hechura del lugar, o ambas cosas, los españoles le dieron el nombre que tiene.*

Se levanta ermita a San Miguel, celebrando la festividad litúrgica y comienza el asentamiento y la producción de caña de azúcar por los ingenios.


Esta ermita no llegará a parroquia sino muchos años después: en 1922. Y la constitución de Tazacorte como municipio independiente, si bien solicitada desde 1898, no llega hasta 1925, siendo por tanto el municipio más joven del Archipiélago.

VISITAS DE INTERES CULTURAL

El municipio merece ser visitado en su totalidad ya que conserva hermosas mansiones y otras edificaciones características de la arquitectura insular.

Tanto la iglesia parroquial de San Miguel Arcángel como la ermita de Nuestra Señora de las Angustias han sufrido importantes modificaciones sobre las que fueron sus edificaciones iniciales.

La parroquia fue el primer templo de la Isla y lo mandó construir el primer Adelantado. Está íntimamente relacionada con los Mártires de Taza-



corte, ya que aquí celebraron la eucaristía en vísperas de su martirio a manos de los hugonotes.

Ambos templos guardan en su interior interesantes objetos de arte.

ECONOMIA

La economía de este municipio se basa fundamentalmente en la agricultura. Y ello ha sido así desde sus primeros momentos, en que se le consideró como un terreno de gran feracidad. El propio Carlos I concedió estas tierras a sus banqueros alemanes, los Welsler, como pago de sus deudas.

El primer cultivo al que se consagró fue el de la caña de azúcar que, pese a su decadencia general, se conservó hasta el pasado siglo XIX. Las estadísticas de Escolar y Serrano señalan para esa fecha una aún importante producción.

La caña azucarera da paso a las plantaneras, que han ido ocupando mayores superficies, gracias sobre todo a las posibilidades de regadío. Incluso se ha traído tierra de otros puntos a fin de poder dedicar extensiones más grandes a su cultivo.

La pesca es la otra actividad económica del municipio, aunque en mucha menor escala que la agricultura.

ASPECTOS GEOGRAFICOS

Este municipio, el de menor extensión superficial de la Isla, queda claramente enclavado en el occidente palmero. Sus límites siguen trazos rectilíneos, que se separan de Los Llanos, por el sur y este. Partiendo hacia el interior, desde las cercanías de Puerto Nao, sale una línea que se dobla en ángulo, para subir incluyendo las montañas de Todoque y La Laguna. Borda la montaña de Argual, y la punta del mismo nombre, dejando sólo un estrecho pasillo entre ésta y la costa, para luego cruzar el barranco de Las Angustias. Ya por el norte, la ladera de la margen derecha de dicho cauce sirve de lindé con Tijarafe.

Un largo tramo acantilado define el sector costero occidental, donde también aparece en su extremo sur, una terraza que corresponde a las lavas del volcán de San Juan (1949), y que se ve flanqueada por las playas Nueva y de La Bombilla.

Ocupa, pues, el término, el tramo inferior del llamado Valle de Aridane. De esta forma, quedan dentro de la demarcación municipal las montañas de Todoque (349 metros) y La Laguna (342 metros), que se corresponden a una alineación de volcanes de NW a SE, la más cercana a la costa de las existentes en esta amplia ladera de occidente palmero. Este tramo litoral, constituye una franja, que desciende suavemente hacia el mar, donde se corta por un acantilado.

Al norte, la desembocadura del barranco de Las Angustias, desagüe de La Caldera de Taburiente, supone un tajo abierto por las aguas, en la gran masa de aluviones arrastrados por dicho cauce y depositados en esta zona. Las condiciones del lugar, han hecho que históricamente sirva de puerto. En este sector septentrional, también apare-

Tijarafe

LA PALMA

La poca agua que se halla en este pueblo y sus inundaciones, se seca en este verano, y para el consumo de sus habitantes tienen que proveerse del barranco de Las Angustias, distante legua y media de la parroquia (...).

El terreno de secano y parte volcánico, en general es de buena calidad, habiendo en el vallecito donde está situado el pueblo, árboles frutales como perales, manzanos, duraznos, etc.

Caminos: uno conduce a la capital de la isla en cuesta, pendiente y sumamente agrio; es más bien una vereda angosta en forma de caracol y de muy mal pto. En medio del camino se encuentra el renombrado Time, risco de volcán ennegrecido y tan peinado que parece una muralla, y no obstante y ser camino de pájaros, se sube a caballo.

(Madoz, Diccionario Geográfico-Estadístico-Histórico, 1845-1850).

RESUMEN HISTORICO

Finalizada la conquista, el Adelantado, don Alonso Fernández de Lugo, procedió a repartir tierras de la isla, entre las que se encontraban algunas datas pertenecientes a este término.

Inicialmente tuvo muy pocos habitantes, probablemente a causa de la distancia que le separaba de la capital insular. Pese a ello, se le nombró alcalde pedáneo y alguacil, para ejecutar los acuerdos de la Justicia.

Tuvo, como los otros pueblos, su pósto, que llegó a alcanzar bastante importancia.

De la primera edificación de su templo, dedicado a Nuestra Señora de Candelaria, se puede afirmar que debió haberse fabricado hacia el año de 1530, y ya se le menciona en las Sinodales del obispo Vázquez de Arce. Por real cédula de Felipe IV, de 24 de mayo de 1660, se erige esta iglesia en beneficio, siendo el noveno en antigüedad de la isla.

No fue este templo el único dentro del término, puesto que también se levantaron otras ermitas como la de Buen Jesús (1584) y la de San Bartolomé.

La independencia municipal se consiguió en virtud de la Constitución de 1812, año en que se segregó del Cabildo de la isla.

VISITAS DE INTERES CULTURAL

Dentro del término municipal se han hallado cuevas de hábitat y enterramiento de los aborígenes.

Es del mayor interés hacer un recorrido por las calles del casco y sus barrios.

En Tijarafe destaca el templo parroquial, dedicado a Nuestra Señora de Candelaria. Su configuración actual data prácticamente del siglo XVIII, alzándose en el lugar donde existió la primitiva ermita. A lo largo de los años ha ido su-



friendo diferentes reformas y ampliaciones. En su interior se conserva un hermoso retablo barroco del siglo XVII, tallado por Antonio de Orbarán.

ECONOMIA

La base económica del municipio es la agricultura. Dentro del sector primario, el que más personas de trabajo ocupa, es la primera, seguida a muy gran distancia por la pesca.

En importancia le sigue el sector terciario y, dentro de él, Servicios es el que destaca. Finalmente el sector secundario, donde la construcción es la actividad a la que se dedica mayor número de habitantes de este municipio.

En cuanto a la agricultura, son similares las superficies destinadas a cultivos de secano y a los de regadío.

Dentro de los primeros, los viñedos ocupan un destacadísimo lugar, seguidos de tuneras, cereales, legumbres, papas y hortalizas.

Los terrenos de regadío se consagran principalmente a las plataneras, a las que siguen en importancia papas, hortalizas, cítricos, cereales y plantas forrajeras.

ASPECTOS GEOGRAFICOS

Situado en el occidente palmero, sus límites definen un espacio de forma triangular. El barranco del Garome sirve de divisoria con Puntagorda, por el norte. Al este, el borde superior de La Caldera, que se continúa por el barranco de Las Angustias, marca la divisoria con El Paso. En Amagar, la linde incluye parte del enorme paquete de sedimen-



tos de la margen derecha del mencionado barranco. Continúa así, siguiendo dicho cauce, hasta la costa, encontrándose sucesivamente con Los Llanos y Tazacorte, y terminando en la Punta de Juan Graje. La costa se presenta como un impresionante acantilado, donde apenas existen playas, apareciendo, en cambio, interesantes accidentes, como la Cueva Bonita.


A lo largo de la amplia ladera, que desciende desde los 2.310 metros del Pico Palmero, no se aprecian erupciones volcánicas recientes. De hecho, los centros eruptivos existentes, de series volcánicas más antiguas, resultan poco relevantes en el paisaje.

De esta forma, aparece un espacio que se ve surcado por numerosos barrancos, que en ocasiones excavan profundos tajos, dando lugar a una serie de lomos o tablados. Destacan los barrancos de La Baranda, La Caldereta, Jurado (uno de los más importantes y de amplia cabecera), de los Gómeros, de la Molina o Tagomate...

En el extremo sur del municipio aparece parte de la terraza fluvial existente en las márgenes del barranco de Las Angustias. Supone una acumulación de materiales de acarreo, correspondientes al vaciado de La Caldera.

Tanto la capital municipal, Tijarafe o Candelaria, como era conocida anteriormente, como las restantes entidades de población, se sitúan en cotas relativamente altas, debido a lo accidentado de la costa, y aprovechando los espacios delimitados por los distintos cauces.

La posición en el oeste de la isla determina claramente sus características climáticas, al no verse influenciado por la humedad del aliso. De esta forma, la aridez es la nota dominante, observándose las variaciones propias que introduce la altitud. Así, la vegetación ofrece las especies propias





del piso basal, de marcado carácter xerófilo, que, incluso, se presenta disperso entre los cultivos en las zonas inferiores. No faltan tampoco extensiones de jarales. Los almendros crecen asimismo en amplios sectores. Cultivos de regadío (plátano) y de secano, han transformado sustancialmente amplias superficies.

VISITAS DE INTERES NATURAL

Un pequeño sector del Parque Natural del Barranco de Las Angustias se incluye en el municipio. En el borde de este escarpe, en El Time, se obtiene una de las vistas más características de La Palma.

El espacio natural del Barranco del Jorado constituye un auténtico cañón, de laderas verticales, donde se presentan también algunos cabocos. Un curioso espigón agujereado, le da nombre. A pesar de lo abrupto del terreno, aquí se refugian algunos endemismos vegetales amenazados, siendo también frecuente la presencia de aves, como las grajas, que tienen incluso un área de cría.

La acantilada costa supone un espacio muy interesante, donde destaca la Cueva Bonita, navegable en su interior, y donde también existe una pequeña playa de callaos, siendo únicamente accesible en embarcaciones.

CULTURA POPULAR

Una de las fiestas más populares de la Isla es la del Diabolo, coincidente con la festividad de Candelaria (8 de Septiembre), en concreto, la víspera.

En su origen tiene que ver con un machangajo, al que se llamó *caracilismo*, y que fuera construido por un señor conocido por *Barba Roja*. Acompañaban a esta figura unos papahuevos (gigantes y cabezudos), que han permanecido en la fiesta actual. Propiamente, en 1.923, tres tijarafeños crean *El Diabolo* que, con algunos cambios, es el conocido actualmente. Tras diversas vicisitudes, ha llegado hasta hoy esta figura que consiste en una pesada armazón, con una figura de diablo, cargada con más de 500 voladores, que se quedan mientras corre entre el numeroso público asistente.

Importante acervo folklórico lo constituyen los versadores, que al ritmo de punto cubano, improvisan ingeniosas coplas, y que tienen en este municipio cumplida presencia.

Entre las labores artesanas, cabe señalar la cestería.


El vino es uno de los productos más afamados.

FESTIVIDADES LOCALES

2 de febrero: Fiesta de la Presentación, y 8 de septiembre: Ntra. Sra. de la Candelaria.

Tijarafe

LA PALMA



DATOS GEOGRAFICOS:

Superficie: 53,76 kilómetros cuadrados.
7,59% de la isla de La Palma.
Altitud: 640 metros (capital municipal). 1.420 metros (El Pinar). - 420 metros (Amagar).
Distancia por carretera: 51 kilómetros a Santa Cruz de La Palma.

EVOLUCION DEMOGRAFICA:


1900	1930	1950	1970	1981	1986	1991
2.552	2.733	3.041	2.662	2.692	2.597	2.139



SERVICIOS MUNICIPALES

Ayuntamiento (Centralita) Fax: 49.02.49 / 49.03.31 /

49.00.03 / 49.11.03	
Policía Local	49.00.03
Protección Civil	49.00.03
Casa de socorro	49.10.73
Servicio Municipal de Aguas	49.00.03
Alumbrado Público	49.00.03
Consejo Municipal de Cultura	49.00.03
Servicio Municipal de Limpieza	49.00.03
Cementerio Municipal	49.00.03



GOBIERNO DE CANARIAS
CONSEJERÍA
DE POLÍTICA TERRITORIAL



FOT. TERRITORIO: ESTACIONERÍA, 1153. BARRIO: 1154. BARRIO: 1155. BARRIO: 1156. BARRIO: 1157. BARRIO: 1158. BARRIO: 1159. BARRIO: 1160. BARRIO: 1161. BARRIO: 1162. BARRIO: 1163. BARRIO: 1164. BARRIO: 1165. BARRIO: 1166. BARRIO: 1167. BARRIO: 1168. BARRIO: 1169. BARRIO: 1170. BARRIO: 1171. BARRIO: 1172. BARRIO: 1173. BARRIO: 1174. BARRIO: 1175. BARRIO: 1176. BARRIO: 1177. BARRIO: 1178. BARRIO: 1179. BARRIO: 1180. BARRIO: 1181. BARRIO: 1182. BARRIO: 1183. BARRIO: 1184. BARRIO: 1185. BARRIO: 1186. BARRIO: 1187. BARRIO: 1188. BARRIO: 1189. BARRIO: 1190. BARRIO: 1191. BARRIO: 1192. BARRIO: 1193. BARRIO: 1194. BARRIO: 1195. BARRIO: 1196. BARRIO: 1197. BARRIO: 1198. BARRIO: 1199. BARRIO: 1200.

Villa de Mazo

LA PALMA

«**E**xiste en la villa de Mazo una hermosísima cueva llamada de Belmaco, que sirvió de palacio al soberano de aquel reino, antes de la conquista, cuya caverna se ha hecho célebre por la circunstancia de poseer dos grandes lápidas de piedra viva con unos signos grabados en ella, que parecen inscripciones (...). Estas inscripciones, o lo que sean, habían pasado desapercibidas hasta que fueron descubiertas por el señor don Domingo Vandewalle, gobernador militar de esta isla, en el año de 1762, por la circunstancia de que habiendo pasado al pueblo de Mazo, en unión del escribano don Santiago Alvertos, a reconocer a un muerto derrisado inmediato a dicha cueva, observó con sorpresa y copió aquellos signos. Esta copia le fue entregada después al Sr. Obispo don Antonio Tavira y Almazán, estando de visita en esta isla.»

RESUMEN HISTORICO

Tierras habitadas por los aborígenes antes de la conquista, inmediatamente después de ella el Adelantado, Alonso Fernández de Lugo, comenzó el reparto de tierras, correspondiendo alguna data a este término.

También desde aquellos primeros tiempos se le nombró alcalde pedáneo y alguacil ejecutor y los vecinos, como en otros pueblos de la isla, constituyeron un pósito de granos.

Desde 1495 se tiene constancia de la edificación de una pequeña ermita dedicada a San Blas, en terreno cedido al efecto por Martín Camacho y otros conquistadores. Según Millares Torres, se

le erigió parroquia en 1571, aunque el sagrario no se instaló hasta los primeros años del siglo siguiente, cuando los vecinos cumplieron su promesa de dotar al templo de lo preciso para tenerlo.

Por otros lugares del municipio se fueron levantando ermitas, algunas muy antiguas, y al igual que durante la época prehispánica, Mazo ocupó un puesto destacado en la isla, como lo demuestran sus edificios y la prosperidad de que gozó.

Por la Constitución de 1812 se constituyó en municipio independiente, ocupando en sus inicios una vasta superficie, reducida al segregarse del Fuencaliente, en febrero de 1837.

En 1878, el rey Alfonso XII, por su importancia y aumento de población, le concedió el título de Villa.

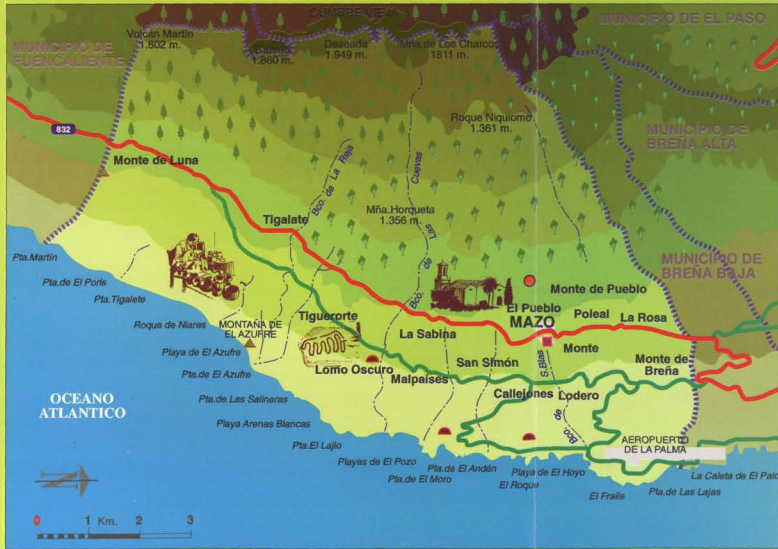
VISITAS DE INTERES CULTURAL

Es interesantísima la Cueva de Belmaco con sus inscripciones benahoritas, así como otros yacimientos arqueológicos, vestigios de su pasado prehispánico.

El templo parroquial de San Blas es muy hermoso, siendo catalogado como «la mejor iglesia palmera tras El Salvador.» En su interior se guardan preciosos retablos, esculturas flamencas y andaluzas, tablas procedentes de Flandes, así como un Jesús Niño de la escuela de Martínez Montañés.


Otras ermitas interesantes hay esparcidas por el término municipal: Los Dolores (Lodero), Santa Rosalía y San Juan de Belmaco.

Igualmente, sus edificios barrocos y neoclásicos constituyen puntos atractivos para visitar.



LEYENDA			
MAZO	Capital de Municipio		NIVELES
Tigalate	Entidad de Población		0 - 300 m.
CUMBRE	Lugar de interés:		300 - 600 m.
	Natural		600 - 900 m.
	Arqueológico		900 - 1200 m.
	Historico-Artístico		1200 - 1500 m.
			1500 - 1800 m.
			Pinar
			Falci-Brezal
			Barranco
			Area Natural Recreativa
			Limite Término Municipal
			Carretera Principal
			Carretera Secundaria

Fuentes: MINISTERIO DE OBRAS PUBLICAS Y URBANISMO - INSTITUTO GEOGRAFICO Y CATASTRAL - INSTITUTO CANARIO DE ESTADISTICA



ECONOMIA

Es la agricultura la base económica de este municipio palmero. Sus tierras de secano se dedican a la producción de papas, viñedos, cereales, frutales, boniatos, legumbres, etc. Por su parte, las de regadío se consagran primordialmente al cultivo de plataneras, a las que siguen en importancia las papas, hortalizas, boniatos, frutales, cítricos, etc. Son famosos sus vinos.

La ganadería, aunque en retroceso como la agricultura, continúa siendo otro de los pilares de la economía municipal.

En cuanto a la ocupación de sus habitantes, es sin duda el sector primario el que da trabajo al mayor número de activos laborales; dentro de él, la agricultura ocupa la cabeza, con una pequeña presencia de la pesca.

Le sigue el terciario, especialmente en el subsector Servicios; esta actividad la desarrollan los residentes en este término, fuera de sus límites, en especial en la capital insular.

Finalmente, en el sector secundario es la construcción la que absorbe más mano de obra.

ASPECTOS GEOGRAFICOS

Representa una amplia franja, que se extiende desde la Cumbre Vieja, en el sector sureste de la isla. Su límite con Breña Baja, al norte, sigue una línea que desciende desde las cumbres del interior, hasta las inmediaciones de la Calera del Palo, cortando la pista del aeropuerto. Al oeste, su frontera con El Paso sigue los puntos culminantes de la Cumbre Vieja, continuándose hacia el sur, en su encuentro con Fuencaliente. Precisamente, por este sector meridional, una línea que va desde el volcán de Martín, hasta la Punta del mismo nombre, marca dicha divisoria.

El litoral muestra los efectos de la ocupación por las lavas recientes. Sin embargo, esta costa ro-


cosa, deja espacio para unas cuantas playas. En algunos tramos, sobre todo hacia el sur, aparece formando un amplio acantilado.

Van a ser los materiales volcánicos recientes los que recubran el municipio, constituyendo una de sus notas características. De esta forma, numerosos conos volcánicos surgen diseminados, desde el interior hasta la misma costa. La juventud de estos materiales, ha impedido que la incisión de los barrancos sea más intensa, no suponiendo, mayormente, parte destacada del relieve.

No faltan, es este espacio, algunas significativas muestras del volcanismo intrusivo, correspondientes a pitones sílicos, caso de los roques de Nambroque o el de Niquiomo.

El volcán Martín de Tigalate, ya en el límite con Fuencaliente, representa uno de los dos testimonios de volcanismo histórico, aquí localizados. En octubre de 1646 entraría en erupción, a partir de una fractura situada en la Cumbre Vieja. Daría lugar a dos aparatos eruptivos separados, en el tramo superior; así como a otras pocas erupciones menores, a unos 500 metros de la costa. Sus lavas ocuparían toda esta ladera, llegando hasta el mar.

También en 1949, la erupción del San Juan, dejaría su huella, con la aparición de un conjunto volcánico, que se distribuye a lo largo del límite municipal con El Paso. Aparece, por un lado, El Duraznero, edificio volcánico formado, en parte, por una serie de focos eruptivos, al que se une la emisión de una colada lávica que correría hacia la costa occidental. A unos 200 metros, el cráter de Nambroque u Hoyo Negro, es el resultado de una interacción del magma con un manto freático.



La población aparece dispersa a lo largo de la zona de medianías, donde también se encuentra la capital municipal, El Pueblo, y la mayor parte del espacio cultivado.

La situación en el sector oriental de la isla, y la disposición del relieve, da lugar a que la humedad aportada por el alisio se aprecie de forma más clara en la zona septentrional, mientras que hacia el sur, dichos vientos se desvían y aceleran, acentuándose la aridez.

Ello se refleja en la vegetación, que muestra unas importantes extensiones de monteverde (fayal-brezal), en ocasiones disperso entre los cultivos que dan paso, a mayor altura, al pinar. Sin embargo, a medida que avanzamos hacia el sur, los pinos son los que ocupan la totalidad de la superficie arbolada. Ya en las zonas inferiores, aparece el dominio de las plantas xerófilas, propias del piso basal.

VISITAS DE INTERES NATURAL

Todo el sector occidental se encuadra dentro del Parque Natural de la Cumbre Vieja y Tenejuga. Une a la existencia de importantes manifestaciones volcánicas recientes e históricas (1646-1949), la presencia de pitones sílicos, en un espacio de gran valor florístico y faunístico. La Montaña del Azufre, es un espacio protegido, que añade a su interés paisajístico, el hecho de concentrar una gran variedad geomorfológica. Además del gran cono, bien conservado, aparece un acantilado, playa de arena, cono de deyección... Y donde también encuentran refugio algunas especies vegetales destacadas.

Ya en el extremo meridional, el paraje de las Coladas del Volcán de Martín, delimita las coladas de dicha erupción histórica, que ofrece una gran variedad de formas, y donde se aprecian los grados de colonización vegetal, junto a islotes interlavicos (kipukas), que no se vieron afectados por la erosión.

CULTURA POPULAR

Variada es la producción artesanal mazuquera, donde destacan los bordados, encajes, traperas, tejidos de lana, cestería, trabajos de madera... Se incluyen las cuidadas reproducciones de piezas cerámicas de los auraritas, o aborígenes palmeros. Entre las fiestas, tiene especial relevancia la del Corpus, donde participan los diversos barrios del municipio, y declarada de Interés Turístico. Al menos desde 1873 hay constancia de su celebración. A las primorosas alfombras, se unen los arcos: estructuras de madera, espectaculares y originales, diseñadas y realizadas por manos artesanas; son adornadas con material vegetal, semillas y pétalos de flores, formando bellas composiciones.


Producto de sus campos, de parras que crecen entre cenizas volcánicas, son los apreciados vinos tintos, de buen cuerpo.

FESTIVIDADES LOCALES

El 3 de mayo, Festividad de la Cruz; y el 10 de junio, Corpus Christi.

Villa de Mazo

LA PALMA



DATOS GEOGRAFICOS:

Superficie: 71.17 kilómetros cuadrados.
10,05% de la isla de La Palma.
Altitud: 500 metros (El Pueblo, capital municipal).- 650 metros (Malpaíses y Tigalate).280 metros (Monte de Breaña).
Distancia por carretera: 12 kilómetros a Santa Cruz de La Palma.


EVOLUCION DEMOGRAFICA:

1900	1930	1950	1970	1981	1986	1991
4.081	4.850	4.947	3.771	3.564	3.632	4.595



SERVICIOS MUNICIPALES

Ayuntamiento (Centralita) ..	44.00.03 / 44.03.25
Policia Local	42.82.83
Cruz Roja	42.81.93
Casa de Socorro	44.03.57
Servicio Municipal de Aguas	44.00.03
Alumbrado Público.....	44.00.03
Consejo Municipal de Cultura.....	44.00.03
Servicio Municipal de Limpieza.....	44.00.03
Mercado Municipal	42.82.31
Biblioteca Municipal	44.00.03
Cementerio Municipal.....	44.00.03
Pabellón de Deportes	42.83.13
Hogar de Ancianos.....	44.00.06
Centro Ocupacional	44.00.06
Guardería	44.00.06



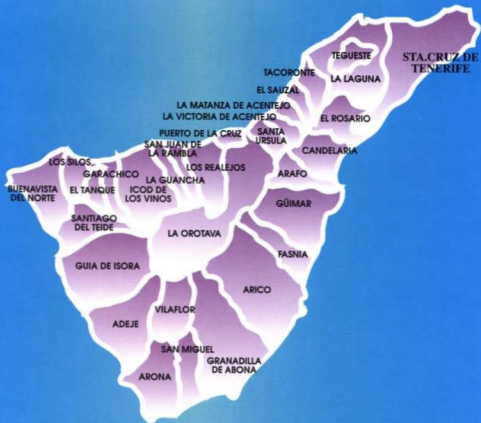
MUNICIPIOS CANARIOS



TENERIFE

Canarias7

TENERIFE



Adeje

TENERIFE

«Adeje es un pueblo con vocación de oasis. Su vieja historia va unida a tierras de señorío, a ingenios de azúcar y a esclavos negros. Hoy se apoya en una próspera agricultura. Su litoral es rico en pesca.

Era un interesante pueblo desde el punto de vista de su carácter específicamente tinerifeño: iglesias, conventos, noble arquitectura del país, la Casa Fuerte —pregonera y detentadora de un señorío— y muchas casas de labor dispersas por los campos. (...).

El término de Adeje va de mar a cumbre y dentro de él se encuentra el *Barranco del Infierno*. Es una de las más profundas simas de Tenerife, lugar extraño por la angostura de las márgenes (...).

(Luis Diego Cuscoy, *El libro de Tenerife*, 1962).

RESUMEN HISTORICO

Uno de los reinos que constituían la antigua organización de Tenerife era el de Adeje, en tiempos prehispánicos. Su mencey, Felinor, se caracterizó por su fidelidad al primer Adelantado de Canarias, el conquistador castellano don Alonso Fernández de Lugo; consiguió el tratamiento de don y se bautizó con el nombre de Diego. Obtuvo, aparte de otras tierras, algunas en su antiguo reino.

Su autoridad se vio sustituida por la del rey, aunque el poder recayó por delegación en los Marqueses de Adeje; ya desde el siglo XVII se convirtieron en los auténticos dueños. Poseían la

riqueza económica (tierras, aguas y un ingenio de azúcar) y toda la administración recaía en sus personas. Los Ponte, familia que detentaba el marquesado, fueron, además, condes de la Gomera y señores de parte de la isla del Hierro. Obtuvieron por cédula de 2 de mayo de 1555, autorización para construir una casa fuerte, aunque su petición de convertir Adeje en señorío jurisdiccional no llegó hasta 1655.

La iglesia de Santa Ursula fue comenzada a principios del siglo XVI, de una sola nave que luego llegó a constituir el actual templo. Y los franciscanos fundaron en el XVII un convento que alcanzó a tener 20 frailes, colegio de enseñanza superior e internado.

VISITAS DE INTERES CULTURAL

Aparte de los yacimientos arqueológicos, es de gran interés la original parroquia de Santa Ursula, con dos naves, conserva unos tapices gobelin de la segunda época, considerados únicos en el patrimonio devocional de Canarias; el artesonado es de estilo mudéjar y los retablos corresponden a la primera época del barroco colonial. Allí se conserva el facsímil más antiguo de la Virgen de Candelaria y un San Juan de factura claramente montañesa. No falta la imagen de la titular, Santa Ursula, de escuela alemana, aparte de otras importantes obras.

La iglesia del antiguo convento, junto con la Casa Fuerte, constituyen dos puntos por los que pasar en un recorrido por Adeje.



LEYENDA			
ADEJE	Capital de Municipio	NIVELES 0 - 500 m. 500 - 1000 m. 1000 - 1500 m. 1500 - 2000 m. 2000 - 2500 m. 2500 - 3000 m.	Pinar Presa Barranco
Taucha	Entidad de Población		
PARQUE	Lugar de Interés:	Límite Término Municipal Carretera Principal Carretera Secundaria Límite Parque Nacional	
	▲ Natural ■ Histórico-Artístico		

Fuentes: MINISTERIO DE OBRAS PUBLICAS Y URBANISMO - INSTITUTO GEOGRAFICO Y CATASTRAL - INSTITUTO CANARIO DE ESTADISTICA



ECONOMIA

Históricamente, Adeje ha tenido una gran importancia agrícola gracias a los regadíos con aguas del barranco de El Infierno; en las primeras décadas de este siglo fueron abundantes las presas construidas, aunque el verdadero desarrollo de los regadíos se produjo asociado al cultivo del tomate en los años cincuenta.

Es el tomate uno de los principales productos, pese a haber cedido terreno en abundancia a las plantaneras, de las que las mayores fincas del Archipiélago se encontraban aquí, agricultores, sobre todo palmeros, han roturado y puesto suelos de prestación, con buenos resultados para las plantaneras, con desplazamiento de los tomates.

En Adeje es también hoy muy importante la actividad turística, centrada especialmente en torno a Playa de Las Américas, que absorbe en altos porcentajes a los visitantes de la isla y del Archipiélago. Las construcciones hoteleras y extrahoteleras tienen lugar en los comienzos de los setenta, produciéndose el despegue tras la crisis sufrida en aquella década.

ASPECTOS GEOGRAFICOS

Localizado en el suroeste de la isla, el barranco de Erques, al noroeste, sirve de divisoria con Guía de Isora. En el noreste, linda con La Orotava, mientras que al sureste, el barranco del Rey es el límite con Vilaflor y Arona. Una amplia franja costera, acantilada, con la excepción de pequeñas calas y playas, supone su borde suroriental. Es en definitiva este sector, con el desarrollo de la actividad turística, el que ha modificado sustancialmente la vida municipal.

Aparecen en Adeje los materiales geológicos más antiguos de la isla (7 millones de años), donde la intensa actividad erosiva ha dejado en re-





salte espectaculares roques, como el de El Conde, Imoque y Abinque, o ha labrado profundos tajos, caso del barranco del Infierno.

Otros materiales emitidos posteriormente, donde se alternan los basaltos y las lavas ácidas, y en los que, a su vez, ha actuado la erosión, terminan de definir geomorfológicamente el Municipio.

Su amplio recorrido de costa a cumbre, asegura una amplia variedad climática, aunque su orientación hacia el suroeste determina unas condiciones de mayor aridez, con alta insolación. Esto daría lugar primeramente al amplio desarrollo de la agricultura de regadío de exportación (tomate y plátano), y en la actualidad, es el principal aliciente de la industria turística. La presencia de agua permite la existencia puntual de una interesante comunidad de sauces (barranco del Infierno), siendo destacadas también las comunidades de dragos y ya, a medida que se asciende, el pinar y otras especies.

VISITAS DE INTERES NATURAL

El Parque Natural del Macizo de Adeje y barranco del Infierno, reúne no sólo un área de interés geomorfológico sino botánico y faunístico. El espectacular caudero que se surte de las aguas del nacimiento del Roque Abinque, los dragos col-

gados de los riscos, o la vegetación higrofila, son otros tantos puntos de interés.

La Caldera del Rey, cercana a las urbanizaciones de Las Américas, no se ha visto libre de su efecto destructivo. Sin embargo, es un área protegida que supone un maar (tipo de edificio volcánico producto de la actividad freatomagmática), donde incluso existía un especial microclima.

Otros espacios naturales protegidos son los Acantilados de Adeje, el barranco de Erques y los acantilados costeros, así como un sector de la Corona Forestal.

CULTURA POPULAR

Contrasta el desarrollo del sector costero, con los interesantes caseríos de las zonas altas y medianías, con los buenos ejemplos de arquitectura tradicional de localidades como Taucho, La Quinta... hoy escasamente habitadas.

Fiestas señaladas son las de San Sebastián (20 de Enero), Ntra. Sra. de la Encarnación y Santa Ursula (en el segundo domingo de Octubre), en las que gozan de tradición sus Fiestas de Arte.

FESTIVIDADES LOCALES

20 de Enero San Sebastián y Martes de Carnaval.

Adeje

TENERIFE



DATOS GEOGRAFICOS:

Superficie: 105,94 kilómetros cuadrados.

5,21% de la isla de Tenerife

Altitud: 280 metros (capital municipal).1.060 metros (Ifonche).- 5 metros (Playa de Las Américas, El Puertito).

Distancia por carretera: 83 kilómetros a Santa Cruz de Tenerife.

EVOLUCION DEMOGRAFICA:

1900	1930	1950	1970	1981	1986	1991
1.705	2.951	3.907	6.688	11.932	16.449	29.127



SERVICIOS MUNICIPALES

Ayuntamiento (Centralita) ..	71.01.20 / 71.02.25
Policía Local	71.06.18 / 71.06.00
Protección Civil	28.22.02
Bomberos	71.06.20 / 71.06.81
Cruz Roja	71.07.59
Servicio Municipal de Aguas ..	71.05.84 / 71.06.12
Alumbrado público	71.01.20
Consejo Municipal de Cultura ..	71.00.52 / 71.01.30
Servicio Municipal de Limpieza ..	78.02.07
Información al Consumidor	71.01.20
Parques y Jardines	71.01.20
Talleres Municipales	71.01.20
Biblioteca Municipal	71.00.52
Cementerio Municipal	71.05.61



Arafo

TENERIFE

«Pueblo en la ladera. Volcanes en lo alto. Ríos de lava que se alargan sin alcanzar el mar. Un apretado cinturón de viñedos que van subiendo escalón a escalón, hasta el mismo caserío. Muchos nopales y huertas. Árboles frutales en abundancia. El agua captada en las galerías discurre por canales y acequias. Importante producción de patatas y tomates. Término muy extenso que va desde la llamada 'Media Montaña' al mar. En lo alto, escobones, pinares y maleza de codeosos. En la costa, tranquilos rincones y playas, como la llamada 'Playa de la Viuda', muy frecuentada en el verano. Altos picachos de la sierra que, como el 'Pico del Tío Marcial', dominan toda la anchura del Valle. Zona muy poblada por los guanches: en los barrancos y en las cumbres, lo mismo que en la costa, se han descubierto numerosas cuevas sepulcrales y de habitación.»

(Luis Diego Cuscoy, *El libro de Tenerife*, 1962).

RESUMEN HISTORICO

«Documentalmente, Arafo figura ya con este nombre en las primeras datas de Tenerife, al comienzo del siglo XVI. Así, el 29 de Noviembre de 1504, se le concede a Hernando de Fuentes una cantidad de tierra 'en el pago de Guymar en Arafo', que linda con el barranco de Añavingo... Pero ya desde tiempos anteriores a la conquista, los aborígenes ocuparon estas hermosas tierras. Viana atribuye este nombre a un caudillo guanche en sus *Antigüedades*.

Inmediatamente se producen los asentamientos coloniales en toda la comarca. Su crecimiento no fue rápido, quizás debido a su distancia de la cos-

ta; y, dentro de un entorno rural, basó su subsistencia en la agricultura.

Allí se edifica una ermita en 1535. Sobre esta fábrica primera, se levantó, entre 1794 y 1800, el actual templo, ya con categoría de parroquia desde 1793, puesta bajo la advocación de San Juan Degollado en 1795.

Luego, en 1798, se procede a la elección de alcalde, diputado, personero y fiel de fechos. En 1813 se constituye en municipio, alcanzando el título de Villa en mayo de 1983, siendo el primer pueblo en alcanzar esta distinción de la Presidencia del Gobierno de Canarias.

VISITAS DE INTERES CULTURAL

Ya el casco de la capital municipal constituye en sí mismo un aliciente para ser visitado. Forma un modelo de entidad urbana, tanto por la peculiar disposición de su trazado como, especialmente, por la pulcritud, verdaderamente llamativa y ejemplar, de sus edificios, calles, plazas y rincones.

Dentro de él, el templo parroquial, en el que se conservan algunas piezas interesantes, como la imagen del titular, un cuadro de San Agustín (de autor anónimo) y un crucificado, entre otras.

ECONOMIA


Como los otros municipios del valle, presenta la típica zonificación en tres sectores: cumbres, medianía y costa.

Los sectores más elevados los ocupa el pinar, que antaño fue mucho mayor; de ello da idea el lugar denominado 'El Aserradero', que muchos piensan que fue el origen de la actual población.



LEYENDA	
ARAFO	Capital de Municipio
Carretón	Entidad de Población
CORDILL.	Lugar de Interés:
	Natural
	Historico-Artístico
	0 - 400 m.
	400 - 800 m.
	800 - 1200 m.
	1200 - 1600 m.
	1600 - 2000 m.
	2000 - 2400 m.
	Pinar
	Barranco
	Limite Término Municipal
	Autopista
	Carretera Principal
	Carretera Secundaria

Fuentes: MINISTERIO DE OBRAS PUBLICAS Y URBANISMO - INSTITUTO GEOGRAFICO Y CATASTRAL - INSTITUTO CANARIO DE ESTADISTICA



Los cultivos de secano y los pastos, de escasa importancia, son los típicos de las medianías. Mientras que los terrenos dedicados al regadío, que ocupan las tres cuartas partes de la superficie cultivada, se dedican a la papa y a la vid. Plátanos, tomates y cultivos de invernadero ocupan una superficie insignificante.

La actividad industrial ha empezado a adquirir importancia, gracias a la instalación de un polígono industrial que comparte con otros municipios y a las mejoras de comunicación.

Viviendas destinadas a vacaciones se empiezan a ver por el municipio, edificadas por forasteros.

ASPECTOS GEOGRAFICOS

Situado en el este de la isla, ocupa una posición central en el valle de Gülfar. Su límite sur es precisamente con el municipio de este nombre, mientras que al norte lo hace con Candelaria.

La cordillera dorsal delimita claramente su frontera norte, donde se encuentra con los municipios de La Orotava y Santa Ursula.

Al contrario de otros municipios isleños que adoptan una posición triangular, con una mayor amplitud en su zona costera, en Arafo no sucede así. Corta es su área litoral y su territorio se ensancha a medida que ascendemos hacia la zona cumbre. Desde aquí se encañan los barrancos que drenan la comarca, y que dan lugar a un relieve muy accidentado en sus tramos superiores. Aunque buena parte del término se encuentra sobre distintos materiales correspondientes al segundo ciclo volcánico, el volcanismo reciente e histórico ha producido destacadas modificaciones puntuales.

Es el caso del volcán de Arafo, que en el año de 1705 tuvo en vilo durante cerca de tres meses a los habitantes de la isla. En realidad, la actividad propiamente eruptiva duraría 54 días. Co-

Arico

TENERIFE

«Arico el Viejo, Arico el Nuevo, Lomo de Arico: estos tres nombres pregonan la vasta dispersión de los núcleos constitutivos de este extenso municipio del sur. Son unas 24 agrupaciones las que lo componen, perdidas entre llanuras, laderas, lomadas y tierras de labor. Sus campos impresionan por su blancura, pues casi todos ellos están formados por tobas o cubiertos de viejas cenizas volcánicas. Y, sin embargo, con el agua captada en las galerías y el paso de acueductos que llevan la procedente del norte, se han rescatado de aquella aparente esterilidad, para los cultivos, importantes extensiones. Su producción de patata es la más importante de la isla, y muy importante también la de tomate para la exportación.»

(Luis Diego Cuscoy, *El libro de Tenerife*, 1962).

RESUMEN HISTORICO

Tras la conquista, Fernández de Lugo le entregó al Duque de Medina Sidonia, a través de su factor Suárez de Quemada, gran parte del reino aborigen de Abona, en pago de los préstamos recibidos para sufragar las campañas.

Cuando se programa la economía insular, el reino de Abona fue el que presentó mayores dificultades, por las grandes extensiones de terreno, su aridez y despoblamiento, por lo que se optó por el régimen ganadero compartido con cultivos de secano en las zonas altas y de regadío en las medianías.

Inicialmente se mantuvieron las edificaciones según la tradición guanche, hasta que a finales del



siglo XVI y comienzos del XVII se levantan las primeras casas dando lugar al primer caserío, el Lomo de Arico, que coincide con la edificación de la ermita de San Juan Bautista y la fundación de parroquia.

En el XVII toman entidad los caseríos de El Río y Arico Viejo, mientras que en el siglo siguiente brota pujante Arico el Nuevo.

Ya en el siglo XX hay un intento de cambio de capital municipal, con traslado a Arico el Nuevo, empeño que no fructifica permaneciendo en Lomo de Arico, declarado Villa por Alfonso XIII en 1916.

VISITAS DE INTERES CULTURAL

Casi todo el municipio de Arico contiene yacimientos arqueológicos que han proporcionado algunas momias, vasijas y otros utensilios: el barranco de Juan Andrés, el de La Cueva, Guasiegro (La Casnera), El Río, etc. son nombres vinculados a hallazgos importantes.

La iglesia parroquial de San Juan Bautista es un hermoso templo, erigido en el siglo XVIII, en sustitución de la primitiva ermita fundada entre 1590-1610, en cuyo interior se conservan importantes obras de arte, declarada Monumento Histórico Artístico.

En la Punta de Abona está el santuario de Nuestra Señora de las Mercedes, la fundación religiosa más antigua del reino de Abona (siglo XVI), que seguía en importancia al de la Candelaria.

Es de interés, igualmente, la iglesia parroquial



de Nuestra Señora de la Luz, en Arico el Nuevo.

ECONOMIA

Caracteriza la economía actual del municipio el aumento de la agricultura, con abandono de los cultivos de secano y la decadencia de la ganadería. Se ha producido un despoblamiento de las tierras altas, con concentración en las medianías, aparte del atractivo ejercido por las zonas costeras, con la organización de cultivos de regadío.

Se ha dejado prácticamente el cultivo de cereales, manteniéndose el millo para consumo local y forraje. El producto estrella es el tomate, al que se dedican grandes extensiones en El Río, La Casnera, El Lomo de Arico e lcor. También las papas son un producto del municipio a destacar. Hay también algunas plantaciones de pimientos en invernadero.

A la considerable pesca organizada desde San Miguel de Tajao, le sigue la de El Puerto de Abona, donde ha fructificado algún proyecto turístico; sin embargo este sector -turismo- ha tenido poco desarrollo, reduciéndose a segundas viviendas para ser ocupadas en fines de semana o temporada de verano.

ASPECTOS GEOGRAFICOS

Abierto al mar, en el vertiente sur de la isla, es el segundo municipio en extensión de Tenerife. Su límite norte es con Fasnia, siguiendo una línea que va desde la Degollada de Abreo, en la parte central de la isla, a través de un barranco que adopta distintos nombres a medida que desciende: Cazadores, de la Linde, Las Vigas o de la Cera, ya en su tramo final. En cambio por el sur, aparece el profundo tajo del barranco del Río, que desciende desde la Degollada de Guajara, hasta la playa del Río, sirviendo de límite con Granadilla de Abona. La amplia línea de cumbreras, en el con-



Arona

TENERIFE

«**S**u terreno es el mejor que se encuentra al Sur de la isla, y el punto más ancho de ella desde el pico de Teide al Océano, y muy fértil cuando favorecen las lluvias del invierno; escasea de aguas, sin que por todo él pase más que un pequeño e insignificante arroyuelo que apenas lleva el caudal suficiente para el surtido de los vecinos.

Los caminos son llanos en general; carece de otra industria que la agrícola y también de comercio, a pesar de tener en su jurisdicción una larga costa y un pequeño puerto llamado Los Cristianos; y la cantera del mismo nombre, de donde se sacan muchas losas para pavimento, piedra de silería y también las que se llaman de destilar, de las cuales se hace un uso general en la isla para purificar el agua que beben.»



(Madoz, Diccionario Geográfico-Estadístico-Histórico, 1845-1850).

RESUMEN HISTORICO

Sobre el origen del municipio de Arona hay pocos datos y los que hay se hallan dispersos. Se refieren casi exclusivamente a la tradicional existencia de algunos asentamientos tras la conquista. Viera y Clavijo, nos habla de este núcleo de Arona, junto con los del Valle y Cabo Blanco, al referirse a Chasna (por otro nombre Vilaflor). La ermita de San Antonio Abad fue construida al parecer por el hijo de Antón Domínguez el Viejo, en el siglo XVII, por encontrarse su vivien-

da lejos de Vilaflor. La ermita fue erigida en parroquia por auto de separación de 30 de marzo de 1796, separándose de la iglesia matriz de Vilaflor.

Sin embargo, pese a estos modestos principios, el municipio ha conocido en los últimos años un espectacular crecimiento. Los Cristianos, a mediados del siglo pasado, no era más que un pequeño puerto pesquero y una cantera; hoy es punto importante en la recepción del turismo.

Su población, sensible a los problemas surgidos con la caída de los precios de la cochinilla, el hundimiento de la agricultura, los efectos de la primera guerra mundial y de la guerra civil, que provocaron la emigración, se ha visto, sin embargo, multiplicada por nueve en un siglo, dando idea de la importancia del desarrollo alcanzado por este bello municipio sureño.

VISITAS DE INTERES CULTURAL

La villa de Arona ofrece en sí misma un conjunto arquitectónico complejo y del mayor interés. Las variadas muestras de su arquitectura popular se multiplican, constituyendo un punto de referencia cultural importante.

La iglesia parroquial tiene «algunas imágenes talladas por imagineros populares, como una Virgen de la Concepción, de Francisco García Medina (1739) y un San José de ingenua talla. La imagen más venerada es la del Cristo de la Salud, de escuela canaria. El retablo mayor, de carpintería local, fue traído del convento de San Fran-



cisco, de Adeje». (Cuscoy, El libro de Tenerife, 1962).

ECONOMIA

El sector terciario constituye la base de la riqueza de este municipio sureño, que ha sabido explotar las características de su clima (cálido, seco y con un sol permanente) para crear un importante enclave turístico. Más del 60% de su población trabaja en este sector.

La actividad agrícola, intensa, se concentra en el llamado Valle de San Lorenzo. Allí se cultiva el plátano, en crecientes superficies, destinado a los mercados peninsulares.

Junto a la platanera, pero sin llegar a alcanzar su importancia, se dedican terrenos a la producción de tomates, papas, pimientos y flores (en invernadero) destinadas a la exportación a países de Europa.

Las fincas no suelen ser excesivamente grandes, siendo las mayores las situadas hacia la costa, las



de mediana extensión se sitúan en el centro del municipio, mientras que las pequeñas ocupan las zonas más altas.

La ganadería se encuentra en franco declive, pues a las dificultades derivadas de la escasez de aguas, se une el atractivo de más cómodas ganancias en el sector servicios.

ASPECTOS GEOGRAFICOS

Marcando el extremo sur de la isla, con la Punta Salema, supone una franja de terreno que queda delimitada hacia el oeste por el barranco del Rey, que desciende en su límite con Adeje, hasta dividirse en dos la urbanización de Las Américas. Por contra, su límite hacia el este con San Miguel supone una línea prácticamente recta, al igual que

hacia el norte, que zigzaguea en torno a la cota de los 900 metros de altitud, en su frontera con Vilaflor.

Desprovisto de cumbres, aparece un espacio que desciende suavemente hacia el litoral, y donde se intercalan algunos relieves más destacados. En el litoral alternan los pequeños acantilados y una costa baja, tanto rocosa, como con playas de arena.

Aparecen en toda esta zona materiales geológicos, correspondientes a las distintas series volcánicas que han formado la isla.

Desde la serie Antigua al volcanismo reciente, sin que falten excelentes ejemplos de las coladas proclásticas sáficas, esas amplias extensiones recubiertas de una roca de color claro, y que definen buena parte del paisaje del sur tinerfeño. Sobresalen algunos domos volcánicos, formados por lavas muy viscosas ricas en sílice, formados bajo la superficie y puestos al descubierto por la erosión, caso de los distintos roques que salpican el paisaje (Jama, Vento, Montaña Chijate, Malpa-so,...) o construidos sobre la superficie, caso del domo extrusivo que es la Montaña de Guaza. Si bien la capital municipal se halla en las medianías, mayor importancia económica y poblacional tiene el Valle de San Lorenzo, con una actividad agrícola de exportación, y sobre todo el sector costero.

Las urbanizaciones turísticas (Las Américas, Los Cristianos, Ten-Bel,...) han transformado sustancialmente el área litoral, siendo asimismo el punto de embarque (Los Cristianos) para La Gomera.

El desarrollo de la industria turística ha estado en relación con las condiciones climáticas. La situación dentro de la isla, determina una elevada insolación, temperaturas suaves y una acusada ari-



dez. Las formaciones vegetales, van a ser las características del piso basal, al carecer el municipio de zonas de cumbres.

VISITAS DE INTERES NATURAL

La Montaña de Guaza es un espacio natural protegido, que supone un excelente ejemplo de domo extrusivo con colada. Un edificio volcánico de notables proporciones, con su derrame lávico, formado a partir de un magma muy viscoso (ácido), lo que da lugar a que la lava no pueda efectuar grandes recorridos.

El paraje natural del Roque de Jama es por contra un domo intrusivo, un pitón de fonolita formado bajo la superficie y que la erosión ha puesto al descubierto. Es el mayor de estos edificios volcánicos de Tenerife. Presenta interesantes endemismos botánicos.

Desde el Mirador de La Centinela se tiene una amplia perspectiva del Valle de San Lorenzo, y todo un amplio sector de esta parte de la isla.

El sector costero conserva aún espacios de notable interés, aunque desgraciadamente el proceso urbanizador se haya tragado las importantes salinas de El Guincho.

CULTURA POPULAR

Los Cristianos acoge anualmente un importante Festival Folklórico, al que acuden grupos de todo el Archipiélago y del resto del estado.

Dentro de las variadas fiestas que se celebran, las del Cristo de la Salud y Ntra. Sra. del Rosario, el primer domingo de Octubre y el lunes siguiente, atraen muchas personas de todo el sur.

FESTIVIDADES LOCALES

17 de Enero: San Antonio Abad y 5 de Octubre: Santísimo Cristo de la Salud.

Arona

TENERIFE



DATOS GEOGRAFICOS:

Superficie: 81,79 kilómetros cuadrados.

4,02% de la isla de Tenerife.

Altitud: 610 metros (capital municipal).615 metros (Vento).- 5 metros (Urbanizaciones Palm-Mar y Playa de Las Américas).

Distancia por carretera: 81,0 kilómetros a Santa Cruz de Tenerife.

EVOLUCION DEMOGRAFICA:

1900	1930	1950	1970	1981	1986	1991
1.971	3.482	4.690	10.942	17.739	37.370	41.636



SERVICIOS MUNICIPALES

Ayuntamiento (Centralita)	72.61.00 / 72.51.00 / 72.51.25
Policía Local	72.51.62
Bomberos	73.22.80
Cruz Roja	79.05.05
Casa de Socorro	79.09.97
Servicio Municipal de Aguas	72.56.11
Umelco	79.18.13 / 79.14.17
Alumbrado público	73.08.77
Consejo Municipal de Cultura	72.53.88
Servicio Municipal de Limpieza	79.10.03
Talleres Municipales	72.53.88
Biblioteca Municipal	72.53.88
Piscina Municipal	79.29.16
Cementerio Municipal	72.61.00
Pabellón de Deportes	79.29.16
Equipo Multiprofesional	72.61.00
Centro de Servicios Sociales	72.61.00
Archivo Municipal	72.61.00
Correos	72.61.00
Aula de Naturaleza	72.53.88



GOBIERNO DE CANARIAS
CONSEJERIA
DE POLITICA TERRITORIAL



Buenavista del Norte

TENERIFE

«**Q**ue se haya de hacer y se haga el lugar con sus calles y casas, que se comiencen desde el lugar que está en el camino que va a la Fuente de Juan Méndez do se hizo un mojón é que de allí para abajo se hagan los edificios o casas que se hubieren de hacer é por la dicha parte el barranco, que haya del mojón al barranco 200 pasos y para abajo lo que hubiera menester, siguiendo por su cordel y campos, y por cuanto se puede hacer una iglesia que se haga en lugar conveniente y junto á la misma iglesia se le señale patio conveniente para la plaza, y que el lugar se llame

que quedaron los conquistadores al avistar las bellezas de sus tierras. Nada más iniciarse la colonización de Tenerife, en los primeros años del siglo XVI, ya comienza a tomar forma, con la llegada de un considerable flujo de población que viene a asentarse aquí, atraída por los arrendatarios ya existentes en la comarca, para el cultivo de la caña de azúcar.

No tardó en poseer una iglesia parroquial, bajo la advocación de Nuestra Señora de Los Remedios, y ocho ermitas repartidas en su amplio territorio. Contó también con un convento de fran-



como se contiene, de buenavista y de las calles que se hubieren de hacer que sea á data y parecer de Juan Méndez, Juan Martín ó de cualquiera de ellos.»

(Acta fundacional, La Laguna, 26 de febrero de 1513).

RESUMEN HISTORICO

Buenavista es uno de los pocos pueblos en las islas que tiene su acta fundacional, otorgada por el Teniente Gobernador de Tenerife, el licenciado Cristóbal Lebrón, y el regidor Fernando de Llerena, a petición de los vecinos representados por Juan Méndez 'El Viejo' y Juan de Mesa.

El documento más antiguo relativo a este pueblo, que prueba su existencia como Concejo, es una escritura pública de agosto de 1516.

Su nombre le viene dado por lo maravillosos

ciscanos, fundado el 8 de diciembre de 1648, dedicado a Nuestra Señora de las Mercedes, en casas donadas por el vecino Pedro Hernández.

El 9 de septiembre de 1948 se le concede el título de Muy Honorable Villa.

VISITAS DE INTERES CULTURAL

Buenavista, según Cuscoy, es villa antigua y de mucho carácter. Un recorrido por sus calles constituye un goce especial, compartido por otras localidades del término.

Su iglesia parroquial, erigida en 1513 con posteriores modificaciones, guarda retablos artísticos de los siglos XVI-XVII, así como artesanados de estilo mudéjar policromados. También valiosas piezas de orfebrería junto a vasos sagrados en metales preciosos. Entre la imaginería, la de San Francisco, obra de Alonso Cano; obras aportadas



desde los vecinos talleres de Garachico, donde Martín de Andújar creara escuela.

Hay también bellas casas civiles, como la casa de la Hacienda de San Juan de Taco, además de otras edificaciones religiosas repartidas por el municipio.

ECONOMIA

Buenavista es un municipio eminentemente agrícola, en el que la pesca apenas tiene lugar. Es una agricultura que se reparte en iguales proporciones entre la de secano y regadío. Esta última es de introducción más reciente, de la década de los sesenta, y se dedica fundamentalmente al cultivo de la platanera.

En la zona de la Villa de Buenavista es este cultivo el que ocupa la mayor parte de la actividad, aunque ha habido intentos de reconversión hacia otras especialidades, tales como cítricos, flores y aguacates.

Las zonas de El Palmar y Teno Alto producen papas, cereales y viñedos, actividad complementada con la ganadería.

Finalmente en Masca y Los Carrizales se cultivan pequeñas parcelas y el cuidado de algún ganado, aunque la población disminuye al buscar los jóvenes otros lugares con mayores posibilidades económicas.

ASPECTOS GEOGRAFICOS

Ocupa el extremo noroccidental de la isla, limitando al este con el municipio de Los Silos, siguiendo una línea casi recta, que se quiebra por el sur, para seguir el barranco Seco, en su linder con Santiago del Teide.

Buena parte del municipio se encuentra en el área, que supone uno de los tres sectores geológicos más antiguos de Tenerife: el macizo de Teno. Un espacio formado a partir de las emisiones de múltiples coladas de lava, siguiendo una línea fisural de dirección NW-SE. Con posterioridad, la continua actividad erosiva ha modelado un relieve caracterizado por profundos barrancos y grandes acantilados. Estos acantilados pueden seguir activos, caso de Los Gigantes, o haber quedado muertos, por el surgimiento de las llamadas islas bajas.

Se le da este nombre a la plataforma litoral que va desde El Rincón, en Buenavista, y alcanza hasta Garachico, y donde se encuentra la capital municipal. Su origen está en el surgimiento de una serie de volcanes, como la montaña de Taco o la Montañeta de El Palmar, éste último en el amplio valle del mismo nombre, que con sus emisiones ganaron terreno al mar, fosilizando el antiguo cantil.

Teno Bajo, en el borde noroccidental de Tenerife, tiene una génesis similar, a partir de coladas de Teno Alto, e incluso con edificios muy recientes, como la Punta de la Aguja, ya en el vértice insular.

La situación del municipio, en la esquina de la isla, determina una clara diferencia en cuanto a

la mayor o menor humedad, atendiendo a la orientación favorable o no a los alisios. La zona inferior, con mayor sequedad e insolación, se muestra el lugar idóneo para el desarrollo del cardonal-tabaibal, que ha sido sustituido por amplias extensiones de cultivo de regadío en la Isla Baja.

VISITAS DE INTERES NATURAL

El Parque Natural de Teno ocupa buena parte del término municipal, reuniendo una serie de zonas de gran interés. Los acantilados del sector noroeste y suroeste, éstos últimos los *mega acantilados* de los Gigantes, que caen varios centenares de metros sobre el mar, suponen un área de enorme valor paisajístico, donde es posible apreciar la construcción de este viejo macizo.

Los barrancos, como el de Masca, abren un profundo tajo en estas estructuras, creando un cañón de altas paredes. En su cabecera, casas y parcelas se aferran a los verticales riscos.

El sector costero, reúne en Teno Bajo, una excelente muestra de tabaibal-cardonal, donde no faltan huellas de la presencia aborigen. También



aparecen en las zonas altas mejor conservadas, rudectos de monte verde.

CULTURA POPULAR

El aislamiento en que han vivido algunos sectores del municipio, ha hecho pervivir formas de vida tradicionales. Es el caso de Teno Alto o Masca, lugares donde también es posible encontrar, como en El Palmar, buenas muestras de la arquitectura popular canaria.

Destacan en el apartado festivo Las Libreas, que en el barrio de El Palmar datan del siglo XVII y se realizan en honor de Ntra. Sra. de la Consolación. Al ritmo del tajaraste, el sábado anterior al tercer domingo de septiembre, ocho bailarines, seis representando a hombres y mujeres y dos al diablo y la diabla, danzan en la plaza del pueblo. Terminan prendiendo un volador que lleva el diablo. Viene la tradición de los bailes que hacían los criados, con las *libreas* de sus señores, en el día de la fiesta.

FESTIVIDADES LOCALES

24 de agosto: San Bartolomé y 26 de octubre: Ntra. Sra. de los Remedios.

Buenavista del Norte

TENERIFE



DATOS GEOGRAFICOS:

Superficie: 67,42 kilómetros cuadrados.

3,31% de la isla de Tenerife.

Altitud: 90 metros (capital municipal)-750 metros (Masca y Teno).- 2 metros (Las Canteras).

Distancia por carretera: 71 kilómetros a Santa Cruz de Tenerife.

EVOLUCION DEMOGRAFICA:

1900	1930	1950	1970	1981	1986	1991
2.113	3.327	3.640	4.764	4.538	5.211	5.444



SERVICIOS MUNICIPALES

Ayuntamiento (Centralita)	84.01.23 / 84.01.75 / 84.01.76
Policía Local	84.01.23
Protección Civil	84.01.23
Cruz Roja	84.01.56
Casa de Socorro	84.10.25
Servicio Municipal de Aguas	84.01.23
Alumbrado Público	84.01.23
Consejo Municipal de Cultura	84.01.23
Servicio Municipal de Limpieza	84.01.23
Información al Consumidor	84.01.23
Parques y Jardines	84.01.23
Talleres Municipales (Casa de Oficios Los Pedregales)	84.01.23
Biblioteca Municipal	
Cementerio Municipal	84.01.23
Centro Ocupacional Isla Baja	84.07.78

GOBIERNO DE CANARIAS
CONSEJERIA
DE POLITICA TERRITORIAL

Candelaria

TENERIFE



«Además de esta iglesia existe abierta con culto público, si bien reducida en el día a ermita, la del que fue convento de PP. Dominicos; este hermoso edificio contiguo a un alto risco que se eleva a su espalda, se halla vallado por los otros tres costados con una estacada o rastriello que le hace de plazuela; tenía celdas destinadas para huéspedes y peregrinos, con una grande hospedería y casas de ayuntamiento para las célebres fiestas que se celebraban en los meses de febrero y agosto, el templo, compuesto de tres naves, es suntuoso y bien adornado; contiene un elegante camarín (...) en el cual se veía un gran trono de plata, lámparas y otras muchas alhajas, votos de los fieles y peregrinos.»

(Madoz, Diccionario Geográfico-Estadístico-Histórico, 1845-1850).

RESUMEN HISTORICO

«Candelaria es el pueblo de las historias y leyendas piadosas», dice Luis Diego Cuscuy.

Al finalizar el siglo XIV (1390 ó 1391), llegó a las playas de Chimisay, traída por el mar, la imagen de la Virgen de la Candelaria. El mencey de Güímar, tras recogerla, la llevó a su cueva, donde permaneció por espacio de más de 50 años.

Con posterioridad, Antón, un guanche cristianizado, eligió para custodiar la venerada imagen la gruta de Achbinico; hoy esa cueva se llama de San Blas y fue, según Cuscuy, el primer templo católico de la isla.

Desde 1526, esta imagen permanece en el santuario que ordenó levantar el segundo Adelantado, don Pedro Fernández de Lugo. De principios del siglo XIX, 1803, es el convento anejo, que sustituyó al primitivo. Un convento que sirvió para la enseñanza e incluso de botica en la localidad, regentado por los dominicos, que desde 1530 son los capellanes y guardianes de la Candelaria.


La primitiva imagen, junto con otras obras importantes, desapareció a causa de un aluvión en 1826, siendo la actual talla obra de Fernando Estévez, quien la realizó en 1827.

La vida de Candelaria ha estado íntimamente vinculada a los avatares de la venerada imagen y su santuario, cuya ubicación se trató de variar en diferentes ocasiones por los peligros que representaba su soledad y los posibles ataques piráticos.

VISITAS DE INTERES CULTURAL

La visita que más reclama la atención es la basílica de Nuestra Señora de Candelaria, edificada por suscripción popular con la iniciativa entusiasta del obispo güimatero Domingo Pérez Cáceres, obra de Enrique Marrero Regalado; en su interior hay murales de José Aguiar y obras del pintor Martín González.

La iglesia parroquial de Santa Ana, una espaciosa construcción de mediados del siglo XVIII, es otro punto a visitar. En ella, una imagen del Crucificado del siglo XVII e interesantes tallas del grupo de la Santa Cena.



La llamada Casa del Cabildo, por ser en ella donde se alojaba este cuando asistía a las fiestas, es una edificación digna de mencionarse.

ECONOMIA

En el municipio de Candelaria se da la circunstancia de contar con varias entidades que, por su población y recursos, son tan significativas como el casco municipal.


La zona de la costa se ha dedicado tradicionalmente a la pesca y la alfarería, a las que se añade una relativamente escasa agricultura. Existe algo de turismo, especialmente en Las Caletillas. Es importante su papel de área de segunda residencia para los habitantes de la capital de la isla. Las zonas agrícolas se sitúan en Igueste, Araya, Cuevecitas y Malpaís. Los productos principales, de regadío fundamentalmente, son papas, hortalizas, frutas, viñedos, plátanos, etc.

La pesca es, igualmente, una actividad de cierta importancia.

ASPECTOS GEOGRAFICOS

Situado en el este de la isla, ocupa el sector más septentrional del valle de Güímar, rebasando sus límites administrativos este accidente natural. Así, por el norte, el barranco Hondo sirve de divisoria con El Rosario. En su sector de cumbres se encuentra con varios municipios de la vertiente norte: El Sauzal, La Matanza, La Victoria y Santa Ursula. Por el sur, el barranco de Tapia y las coladas recientes del volcán de Media Montaña, señalan, en buena parte, el límite con Arafo.

Desde la Cordillera Dorsal, el municipio se dispone en una amplia rampa, que desciende rápidamente hacia la costa, donde aparecen playas de arena negra y callas. Es aquí donde aparte de la villa se ha desarrollado el núcleo de Las Caletillas, que tiende a formar un sólo conjunto, y que





supone la área más poblada del término. El elemento más destacado del relieve lo constituye la ladera de Chafa, que cierra el sector norteño del valle de Güímar con un amplio paredón. Tiene su origen en la Cordillera Dorsal, a unos 1.700 mts, en la Mora de Isarda, para acabar formando un acantilado, cerca de la costa. En la base de toda esta zona se localizan importantes depósitos sedimentarios. Proceden de una serie de barrancos situados en los límites del Valle. Estos cauces han marcado fuertemente el paisaje, dando lugar a un espacio muy accidentado.

Las características climáticas determinan unas zonas bien diferenciadas, desde las cumbres, hasta la costa, donde se marca claramente la mayor aridez propia de la vertiente oriental. Así, mientras en las cumbres domina el pinar, el sector costero presenta aún destacadas áreas de tabaibal y condal, en los espacios no dedicados a los cultivos.

VISITAS DE INTERES NATURAL

Buena parte del municipio, en su sector superior, se encuentra catalogado como Parque Natural. Aquí se incluyen tanto las amplias extensiones de pinares, a partir de la dorsal, pasando por áreas con presencia de sabinas, hasta la ladera de

Chafa. Es asimismo, una zona de gran valor paisajístico, con un relieve muy accidentado.

Ya en el litoral, la costa presenta el atractivo de sus playas.

CULTURA POPULAR

En torno a la Virgen de Candelaria existe una secular tradición, que se remonta al mundo guanche. Ya los aborígenes rendían culto a la imagen que apareciera en las playas de Chimisay del meneyeyato de Güímar. De esta forma, aunque la Festividad de Ntra. Sra. de Candelaria tiene lugar el 2 de febrero, el 15 de agosto se celebra su aparición. Acuden gentes de toda la isla. En esta fecha, que algunos autores ponen en relación con la fiesta del *Berimes* aborígen, tiene lugar una representación de los hechos que se sucedieron en torno al encuentro de la imagen por los guanches. Ataviados con pieles, los participantes escenifican desde el hallazgo de la virgen por unos pastores, hasta su adoración ante los milagros observados.

Interesante legado folklórico es el *hule de cintas* que se conserva en Igueste de Candelaria. El trabajo artesanal está representado en las labores textiles realizadas en telares.

FESTIVIDADES LOCALES

Martes de Carnaval y 27 de julio: Santa Ana.

Candelaria

TENERIFE



DATOS GEOGRAFICOS:

Superficie: 49,32 kilómetros cuadrados.

2,43% de la isla de Tenerife.

Altitud: 5 metros (capital municipal y Las Caletillas).- 450 metros (Araya).- 260 metros (Igueste).

Distancia por carretera: 19 kilómetros a Santa Cruz de Tenerife.

EVOLUCION DEMOGRAFICA:

1900	1930	1950	1970	1981	1986	1991
2.345	3.379	4.405	5.831	7.307	8.237	10.655



SERVICIOS MUNICIPALES

Ayuntamiento (Centralita) ..	50.08.00 /	50.08.04
Policía Local	50.27.78	
Protección Civil	50.08.00	
Cruz Roja	50.00.10	
Casa de Socorro	50.01.00	
Servicio Municipal de Aguas	50.08.00	
Alumbrado Público	50.08.00	
Consejo Municipal de Cultura	50.08.00	
Servicio Municipal de Limpieza	50.08.00	
Mercado Municipal		
Parques y Jardines	50.08.00	
Talleres Municipales	50.34.38	
Biblioteca Municipal	50.34.38	
Piscina Municipal	50.10.00	
Museo Municipal	50.08.00	
Cementerio Municipal	50.08.00	
Pabellón de Deportes	50.08.04	
Servicios Sociales	50.08.00	
Asociación Juvenil	50.34.38	
Sala de Usos Múltiples y Exposiciones	50.34.38	
Teatro	50.34.38	
Escuela Municipal de Danza y Teatro...	50.34.38	



Fasnía

TENERIFE

«Fasnía o Fasneta. (...) Situada en terreno montuoso con libre ventilación y buen clima. Consta de unas 300 casas siendo una tercera parte cuevas abiertas a pico, y una iglesia de una nave dependiente del curato de Güímar. (...) El terreno es en su mayor parte montuoso, de cuya circunstancia participan los caminos que conducen a los pueblos y pagos circunvecinos. Industrias: se elaboran tejidos de lienzos para diferentes usos, y en menor proporción otros de lana. Producción: trigo, cebada, papas, vino, higos, cochinilla, miel y cera; hay ganado vacuno y lanar de ovejas. (...) Del presupuesto municipal cobra el secretario del ayuntamiento 1.500 reales con que está dotado y se cubren por reparto vecinal.»

(Madoz, Diccionario Geográfico-Histórico-Estadístico, 1845-1850).

RESUMEN HISTORICO

En tiempos de la conquista, este pueblo pertenecía al mencey Acaymo de Güímar y lindaba con la extensa comarca de Abona o Chasna.

Hay menciones de diferentes escribanos, en el siglo XVI, a Fasnía, indicando que estaba habitada por auténticos guanches y que los conquistadores no se habían aventurado más allá de Güímar. Algún viajero de la época informa de la existencia de cuevas que servían de vivienda.

Hay diversas versiones sobre la aparición del patrón de la parroquia, San Joaquín; en todo caso, figura como que fue cambiado por un animal, probablemente un baifito. La imagen fue colocada en una cueva, siendo posteriormente trasladada a la



iglesia vieja. La ermita de San Joaquín perteneció a la parroquia de San Pedro Apóstol, de Vilaflor, y luego a la del Lomo de Arico, hasta que en 1796 adquiere la categoría de parroquia. Deciden entonces los vecinos la construcción de una nueva iglesia en su actual emplazamiento, obra que se quemó en 1918, siendo reconstruida.

Ya tenía Fasnía alcalde pedáneo cuando la erección de la parroquia y en 1814 su territorio se segrega del de Arico. En documento de 1923 se habla de la disolución del Ayuntamiento existente y de la creación de un nuevo, que, inicialmente, tuvo que reunirse en casas particulares al carecer de una propia.

VISITAS DE INTERES CULTURAL

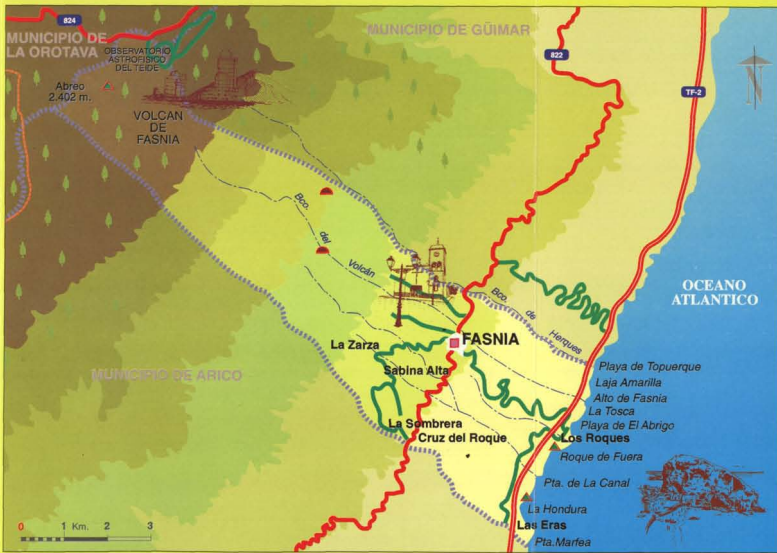
Los yacimientos arqueológicos se sitúan en los barrancos de Herques y Los Muertos.

Como hemos indicado, la iglesia parroquial es de reciente construcción, habiendo sufrido diversas reformas desde que se levantara tras la destrucción de la anterior en 1918 por un incendio. En ella se conserva una pila bautismal de interés, así como algunas piezas de orfebrería dignas de mención.

Finalmente citar la ermita de la Virgen de los Dolores, surgida con motivo de la veneración de una imagen de Nuestra Señora en la llamada Montaña de Fasnía.

ECONOMIA

La agricultura, pese a las dificultades para obtener agua, es la actividad económica principal del municipio.



Los cultivos primordiales son claveles, papas y tomates que, en su mayor parte, son exportados al extranjero, así como la vid.

Los habitantes del municipio se han caracterizado por su tenaz lucha contra la aridez de la tierra; antiguamente se cultivaba papas, trigo y cebada que, por el Roque, se embarcaban a Gran Canaria y Fuerteventura principalmente, importando de ellas lo que se necesitaba, especialmente sal.

El panorama cambió cuando don Juan González Cruz, logró encontrar agua hacia 1934, iniciándose la perforación de galerías que hoy permite desviar el preciado líquido hacia otros municipios.

El pastoreo prolongado y una tala abusiva han sido los causantes de la casi total desaparición del pinar, siendo reducida su superficie forestal.


ASPECTOS GEOGRAFICOS

Situado en el sureste de la isla, supone una porción de forma rectangular que desciende desde las cumbres centrales, donde se encuentra su límite con La Orotava. Aparecen aquí las mayores altitudes del término: Pico Abreo (2.412) o Las Vacas (2.354).

Su límite con Güímar queda definido en buena parte por los barrancos de Las Campanitas, Archifra y Erques, mientras que hacia el sur, la línea con Arico sigue también mayormente un cauce, que toma varios nombres: La Linde, Las Vigas, La Cera...

El sector costero se presenta acantilado, con escasas playas, y donde la actividad erosiva del mar ha dejado aislado el Roque de Fasnía.

Las erupciones volcánicas correspondientes al Segundo Ciclo volcánico y que definen esta parte de la isla, presentan aquí tanto materiales basálticos





ticos como sálicos. Estos últimos, de color claro, son visibles en un amplio sector del municipio. De esta forma, la construcción de bancales o el labrado de numerosas cuevas, para vivienda y almacén, se han realizado en este tipo de roca. Ello se hace patente en la zona de medianías, donde se localiza la capital municipal y que ha sido tradicionalmente el sector más poblado. En los altos del municipio se encuentra el volcán histórico de Fasnía (1705), y que desarrolló su actividad a partir de una amplia fractura eruptiva de unos 1400 mts. de longitud.

A las características climáticas propias de esta vertiente insular, con una marcada aridez, cabe añadir las variantes que añade la altura, llegándose a las condiciones extremas del sector de cumbres. Desde esta zona, con una vegetación de matorral de alta montaña, se pasa a un área de potencial presencia del pinar, con una superficie reducida por el aprovechamiento histórico a que ha sido sometido. Ya en el sector costero, se presentan áreas de vegetación propia del piso basal.

VISITAS DE INTERES NATURAL

En los altos del municipio, con acceso desde la zona de Faña, se encuentra el volcán de Fasnía, que entraría en actividad en 1705. A lo largo de una fractura de NE a SW, se desarrollaron tres construcciones volcánicas, con una amplia variedad de formas y dimensiones.

En la costa, el Paraje Natural del Acantilado de La Honda refúge no sólo la singularidad de su vegetación halófila, sino el hecho de ser un área donde se refugian y nidifican numerosas especies de aves marinas, migratorias y sedentarias. El área de los Roques, supone también un espacio de interés. El barranco de Erques, en el límite con Güimar, es otro paraje de valor natural, catalogado como protegido.

CULTURA POPULAR

La adaptación a las adversidades ambientales, ha obligado a construir bancales para cultivar, aprovechando la facilidad para su labrado que ofrece la roca volcánica: *pumita*.

Asimismo, en esta roca se han construido cuevas, que han servido de viviendas y en la actualidad mayormente de almacenes. Sin duda, un ejemplo de integración y aprovechamiento de los recursos que ofrece el medio. En el apartado festivo, entre las que se celebran en todo el término, señalar la de San Joaquín, Fiesta patronal en el domingo más cercano al 26 de julio.

Los calados forman parte de la artesanía local. El vino, de unas uvas criadas en estas vertientes de amplia luminosidad y temperaturas altas, tiene su justo reconocimiento.

FESTIVIDADES LOCALES

Martes de Carnaval y 17 de agosto: Fiestas Patronales.

Fasnía

TENERIFE



DATOS GEOGRAFICOS:

Superficie: 45,10 kilómetros cuadrados.
2,22 % de la isla de Tenerife.
Altitud: 450 metros (capital municipal); 600 metros (La Zarza) - 2 metros (Los Roques).
Distancia por carretera: 40 kilómetros a Santa Cruz de Tenerife.

EVOLUCION DEMOGRAFICA:

1900	1930	1950	1970	1981	1986	1991
1.796	2.671	3.404	2.530	2.230	2.177	2.021



SERVICIOS MUNICIPALES

Ayuntamiento (Centralita) - 53.06.87 / 53.00.28	
Policía Local	53.06.87
Cruz Roja	53.00.55
Casa de Socorro	52.00.61
Servicio Municipal de Aguas	53.06.87
Alumbrado Público	53.06.87
Consejo Municipal de Cultura	53.06.87
Servicio Municipal de Limpieza	53.06.87
Biblioteca Municipal	
Cementerio Municipal	53.06.87
Servicios Sociales	52.00.01




Garachico

TENERIFE

«El 5 de mayo de 1706, a las 3 1/2 de la mañana, después del gran temblor de tierra que se había sentido durante la noche, hizo explosión un volcán a 2 leguas de Garachico, en las cumbres inmediatas a la villa cerca de la montaña Bermeja. Un torrente de materias inflamadas salió de muchos conos volcánicos, descargó sobre la aldea del Tanque, incendió la iglesia y varias casas, después, invadiendo el camino que conduce de Garachico a San Pedro del Daute, destruyó la calzada y los viñedos de los alrededores.

Hacia las 9 de la noche otra corriente que llegó hasta las escarpas de la costa, cayó sobre la villa por 7 lugares diferentes. Este espantoso desbordamiento de lava hizo retirar la mar de la ribera y cegó el puerto.»



(Madoz, Diccionario Geográfico-Estadístico-Histórico, 1845-1850).

RESUMEN HISTORICO

Tras la conquista, los primeros pobladores de Garachico fueron tres barquetos o mercaderes genoveses; sus apellidos se vinculan íntimamente a la historia de la villa: Ponte, Viña e Interián. Prosperaron rápidamente sobre todo por el cultivo de la caña de azúcar y su exportación, junto a la de los vinos de Icod, por la excelente calata de su puerto.

El desarrollo de la población se produce sobre todo a partir de 1510 y pronto tuvo alcalde pedáneo (1516) y escribano público (1518).

El primer templo del término de Daute fue la iglesia de San Pedro, cuya existencia probable-

mente sea anterior a 1500; el obispo Arce, en 1514, la erige en parroquia. Le sigue en antigüedad, que no en importancia, la de Santa Ana, cuya edificación se inicia en 1530.

También en el siglo XVI se fundan conventos de franciscanos, dominicos y agustinos, estos últimos con colegio.

La actividad se centra en este siglo XVI en los ingenios y el movimiento del puerto, para cuya defensa se levanta un castillo. Pero el siglo XVII se caracteriza por una serie de calamidades que culminan en los primeros años del XVIII con la erupción que hundió con el puerto la prosperidad del lugar.

Su primer alcalde mayor, elegido por los vecinos, se nombró en 1773.




VISITAS DE INTERES CULTURAL

Han aparecido algunas cuevas sepulcrales con ajuar (La Caleta, San Juan Degollado, ...).

Es difícil precisar visitas en un lugar donde existe tanto que admirar: palacios, como el del Marqués de Adeje; iglesias como la de Santa Ana, reedificada en 1714 tras el incendio que asoló la anterior edificación; en su interior hay una excelente muestra de las labores de carpinteros, imagineiros y orfebres de las islas, como las imágenes de Santa Ana y San Joaquín de Luján, y los cuadros de San Pedro, San Cristóbal y La Purísima, por sólo citar algunos; conventos; y el castillo de San Miguel, del siglo XVI, con su puerta blasonada y su plaza de armas.

Los barrios del municipio guardan también construcciones de hermosa factura, muestras de la arquitectura local.



ECONOMIA

El esplendor y la prosperidad que disfrutó Garachico en siglos pasados desapareció con la lava de la gran erupción de 1706.

En la actualidad la base de la economía del municipio radica en el sector terciario, actividades que se realizan generalmente en zonas turísticas del Puerto de la Cruz o el sur de la isla.

La agricultura absorbe también gran parte del trabajo de Garachico; generalmente se trata de personas mayores, campesinos y asalariados de las plantaneras.

En terrenos de secano, la producción principal son las papas, seguidas, a gran distancia por cereales; los de regadío se consagran fundamentalmente a la plantera y en menor cantidad a papas.

La pesca se practica en La Caleta y El Gincho, constituyendo un complemento para algunos habitantes. Son famosas las viejas de éste o las almejas de La Caleta.

ASPECTOS GEOGRÁFICOS

Situado en el norte de la isla, cerca de su borde occidental, aparece una franja irregular, cuyo vértice interior se encuentra sobre los 2.100 mts, en las laderas noroccidentales del Pico Viejo. Desde aquí, y hacia el este, desciende su límite con Icod de los Vinos, hasta las proximidades de la Punta de la Sabina. Al suroeste queda Santiago del Teide, rodea el municipio de El Tanque; al este, siguiendo luego el antiguo acantilado, hasta llegar al mar en La Caleta, ya en contacto con Los Silos.

Aparecen claras las diferencias que marca la orografía, entre una zona alta, el antiguo acantilado y la isla baja. Es precisamente en este último sector donde se encuentra la capital municipal: la villa y puerto de Garachico.

Sobre un espacio ya existente, la posterior actividad eruptiva ha modificado sustancialmente el relieve. Desde la zona superior, las coladas de las series subrecientes e incluso históricas, superaron el acantilado, fosilizando y ocupando el sector costero, y aumentando sensiblemente el perímetro insular. Aparece así una amplia Isla Baja, que se extiende hacia el oeste, ya fuera del término municipal. La posterior acción erosiva del mar recortará la costa, dejando incluso roques aislados, dando lugar a una costa accidentada, y con algunas calas.

El volcán de Las Arenas Negras o Garachico, en 1706, es la única de las seis erupciones históricas habidas en la isla, que ha afectado a la vertiente norte, y la que sin duda ocasionó mayores pérdidas económicas, al sepultar el entonces importante puerto y parte de la villa. Entre el 5 de mayo y hasta probablemente el 13 de junio se prolongaría su actividad, en la que se alternarían fases explosivas y efusivas, aunque estas últimas tendrían importancia destacada.

El relieve marca las diferencias de una parte de la isla claramente abierta a la influencia del alisio. Frente a la mayor aridez y suaves temperatu-

Granadilla de Abona

TENERIFE

«Es una especie de vallecito que forman tres montañas llamada una la Santa, otra Cojeja y la más alta Buenavista, en cuyo pie se encuentra el pueblo con bastante declive hacia el mar; goza de un clima sumamente saludable y de una agradable ventilación. Se compone la población de 150 casas, la mayor parte pequeñas y de tierra, si bien otras son altas y de agradables formas, repartidas en cuatro calles principales, otras de travesía y dos plazas; las más notables de las primeras son las del Agua y del Pino, en cuyo centro se halla la iglesia y las plazas; las otras se denominan del Tagoro, del Calvario, de la Cruz Verde y de la Fuente, todas de unas 6 varas de anchas.»

(Madro, Diccionario Geográfico-Estadístico-Histórico, 1845-1850).

RESUMEN HISTORICO

Ya Viera y Clavijo en sus *Noticias*, al hablar de los reinos de Tenerife, hace mención del de Abona, aludiendo a sus reyes, pero no aparece documentalmente el nombre de Granadilla hasta finales del siglo XVI.

A raíz de la conquista, comienza el poblamiento, datando de aquellos tiempos la fundación de Granadilla.

Pronto tuvo iglesia; Gonzalo González declaraba en su testamento, otorgado en La Rotava en 1575, su deseo de recibir sepultura «en la iglesia que yo hice en la Granadilla, junto a las casas de mis moradas, que es el bienaventurado San Antonio Abad.» Fue elevada a la categoría parro-

quial el 30 de enero de 1617. Este templo desapareció en un incendio, siendo posteriormente reedificado.

Igualmente tuvo un convento de franciscanos, fundado en febrero de 1665, a petición de los vecinos, colocándose la primera piedra en el mes de marzo. También fue destruido por un incendio en enero de 1745, siendo reedificado.

En el siglo XIX adquiere la municipalidad y, a comienzos del XX, es cabeza de partido judicial.

Debido a la insuficiencia viaria, Granadilla tuvo que comunicarse con los otros puntos de la isla fundamentalmente a través del mar, utilizando para ello los puertos del Médano y Los Abrigos. Pero esta situación se rompió en los primeros años treinta de esta centuria, cuando hasta allí llegó la carretera general sur.

VISITAS DE INTERES CULTURAL

Hay yacimientos arqueológicos importantes, como el Tagoro del Rey, o el poblado de cuevas con necrópolis del Barranco de Chifama, y las cuevas sepulcrales de Montaña Chifama o La Jaquita.

Granadilla en sí misma constituye un punto de interés para visitar, con sus calles largas y sinuosas.


La iglesia parroquial de San Antonio es muy hermosa; data del siglo XVIII, aunque la torre no se levantó hasta 1885. En su interior, tallas y retablos de la escuela canaria, así como vasos sagrados en plata repujada.

El clausurado convento franciscano, que sirvió



LEYENDA			
GRANADILLA	Capital de Municipio		0 - 500 m.
Chimiche	Entidad de Población		500 - 1000 m.
PARQUE	Lugar de Interés:		1000 - 1500 m.
	Natural		1500 - 2000 m.
	Arqueológico		2000 - 2500 m.
	Histórico-Artístico		2500 - 3000 m.
	Pinar		Autopieta
	Presas		Limite Término Municipal
	Barranco		Carretera Principal
			Carretera Secundaria
			Limite Parque Nacional

Fuentes: MINISTERIO DE OBRAS PUBLICAS Y URBANISMO - INSTITUTO GEOGRAFICO Y CATASTRAL - INSTITUTO CANARIO DE ESTADISTICA



de corral de comedias y de oficinas municipales, es punto digno de visitarse.

ECONOMIA

La actividad económica primordial de este municipio ha sido la agricultura. Hasta mediados del presente siglo, se caracterizaba ésta por su dedicación al autoabastecimiento, produciendo cereales, hortalizas, frutas (en especial naranjas) y, sobre todo, papas.

La llegada del regadío cambió el panorama productivo. Ahora los terrenos de las zonas bajas producen tomates, exportados a Europa. También han ganado mucha importancia los cultivos de invernadero tales como hortalizas y flores que encuentran acogida en mercados exteriores.

Pese a que la agricultura sigue siendo, en gran medida, la actividad básica, mucha de su población activa se dedica al sector servicios, especialmente al turismo en los municipios próximos o la playa del Médano o la de La Tejita.

También es importante reseñar que el aeropuerto Reina Sofía se encuentra enclavado en este municipio.

Por último, citar el Polígono Industrial de Granadilla.

ASPECTOS GEOGRAFICOS

Situado en el sureste de Tenerife, presenta una amplia franja costera, mientras que su superficie se va reduciendo a medida que se asciende hacia el interior de la isla, culminando en la Montaña de Guajara a 2.718 mts. de altura, en su límite con La Rotava. Por el este, el barranco de El Río, sirve de divisoria con Arico, mientras que al noroeste y oeste, el barranco de La Orchilla, que adopta distintos nombres a lo largo de su recorrido, lo separa de Vilaflor y San Miguel, respectivamente.



Este extenso espacio, ofrece un sector superior más accidentado y de mayor pendiente, que se va suavizando a medida que se desciende. Ya en el litoral, la costa se presenta baja, con algunos relieves puntuales y las mejores y mayores playas de la isla.

Aunque los materiales volcánicos ácidos, de color claro, *pumitas*, caracterizan buena parte del término, no son los únicos. Surgidos de centros de emisión próximos al borde de la Caldera de Las Cañadas, su carácter explosivo da lugar a que ocupen amplios espacios. En ellos incluso la erosión puede crear formas tan singulares como el famoso Paisaje Lunar.

Asimismo, una serie de edificios volcánicos de diferentes características y edad de formación, salpican el paisaje, desde la cumbre hasta el litoral.

Las claras diferencias altitudinales y la orientación, dentro del conjunto insular, definen las características climáticas. La aridez es la nota dominante en las zonas bajas, marcadas también por el flujo casi constante de los vientos alisios. En consecuencia, la cubierta vegetal varía desde la propia del piso basal, a menudo muy transformada, a las áreas de pinar, hasta llegar al matorral de la alta montaña.

VISITAS DE INTERES NATURAL

El Parque Natural de la Corona Forestal ocupa aquí un amplio sector cumbre del municipio. Un área de interés geomorfológico, botánico y faunístico. Incluye enclaves tan singulares como el Paisaje Lunar.

En la costa se hallan los parajes de Montaña Roja y Montaña Pelada. El primero de ellos, supone un cono volcánico, acantilado por la erosión marina, que queda enmarcado por las playas de

El Médano y La Tejita. Área de especial interés geomorfológico, botánico y ornitológico. Por su parte Montaña Pelada es un edificio volcánico levantado en contacto con el agua del mar, dando lugar a un cono más ancho que alto, de característico color claro, donde se pueden apreciar múltiples aspectos propios de este dinamismo volcánico. La cubierta vegetal presenta elementos de interés, así como el hecho de ser un lugar de nidificación de aves marinas. El espacio natural de Montaña de Ifara y de los Riscos suponen dos conos de edad subreciente, de interés volcánológico.

Los Desriscaderos, la Montaña de Las Coloradas y el barranco del Río, suponen otros tantos enclaves de significado valor natural.

CULTURA POPULAR

En las Vegas se conserva una curiosa danza de varas, que no guarda paralelos con otras de la isla. Interpretada únicamente con música de cuerdas y las chárcaras de los bailadores, se ejecuta el 26 de julio, en la fiesta dedicada a Santa Ana y San Juan. Los danzarios llevan puesta una vestimenta especial, de determinado colorido y portan unas varas adornadas con papeles rizados y enrollados. Bailan al son de la repetitiva música, haciendo una serie de figuras de diferente complejidad.

Si siguiendo con el apartado festivo, se destacan las fiestas de San Antonio de Padua en Granadilla, el segundo domingo de junio, donde tiene lugar una concurrida romería.

Por su parte en El Médano, en el domingo más cercano al 24 de septiembre, se celebra la fiesta de Ntra. Sra. de las Mercedes de Rojas, en la que se desarrolla una curiosa procesión marítima.

FESTIVIDADES LOCALES

Martes de Carnaval y 13 de junio: San Antonio de Padua.

Granadilla de Abona

TENERIFE



DATOS GEOGRAFICOS:

Superficie: 162,43 kilómetros cuadrados.

7,98% de la isla de Tenerife.

Altitud: 650 metros (capital municipal), 900 metros (Cruz de Tea).- 10 metros (El Médano).

Distancia por carretera: 65 kilómetros a Santa Cruz de Tenerife.


EVOLUCION DEMOGRAFICA:

1900	1930	1950	1970	1981	1986	1991
3.376	4.174	6.053	10.118	13.873	14.492	17.141



SERVICIOS MUNICIPALES

Ayuntamiento (Centralita)	77.03.66 / 77.01.54 / 77.26.00
Policía Local	77.29.17 / 77.29.02
Protección Civil	77.29.17
Cruz Roja	77.01.13
Casa de Socorro	77.07.06 / 77.25.62
Servicio Municipal de Aguas	77.31.11 / 77.03.62
Alumbrado Público	77.03.66
Consejo Municipal de Cultura	77.23.14 / 77.01.50
Servicio Municipal de Limpieza	77.03.66
Información al Consumidor	77.03.66
Parques y Jardines	77.03.66
Biblioteca Municipal	
Piscina Municipal	
Cementerio Municipal	77.03.66
Pabellón de Deportes	77.03.66
Servicios Sociales	77.23.14 / 77.01.50
Información y Turismo	17.60.02



La Guancha

TENERIFE

«La fuente de la Guancha, construida sobre una eminencia que domina La Rambla, tiene una temperatura más fría que la de los llanos que la rodean. Su territorio, habitado por 1.155 personas, produce muchas batatas de un sabor muy agradable.» (André-Pierre Ledru, *Viaje a la isla de Tenerife, Trinidad, Sto. Tomás, Sta. Cruz y Puerto Rico*, 1796).

«La fuente de La Guancha es el lugar donde se recogen más batatas y que son muy dulces. En este lugar habitan 1.135 almas.» (Bory de Saint-Vicent, *Ensayo sobre las Islas Afortunadas*, 1803).

«Guancha, cerca de la carretera del Norte, con 1.756 habitantes y una escuela de niños.» (Juan de la Puerta Canseco, *Descripción geográfica de las Islas Canarias*, 1897).

RESUMEN HISTORICO

Desde el campamento de los conquistadores, establecido en donde hoy están Los Realejos, par-

tieron diversos grupos para tomar posesión de las tierras. En su camino, hallaron un terreno pedregoso, escaso de agua, excepto en el sitio de lo que hoy es Santa Catalina.



A estos lugares llegaron varias familias, principalmente de Gran Canaria, varias de ellas de origen portugués, que, al paso del tiempo, edificaron una ermita a Santa Catalina en 1510. Este núcleo poblacional fue extendiéndose, alcanzando el sitio donde los soldados del conquistador hallaron una indígena junto a una fuente, que pasó a denominarse la Fuente de la Guancha.

También allí se edificó un pequeño templo dedicado al Buen Jesús, que fue declarado parroquia por el Obispo Murga, el 20 de junio de 1630, bajo el título de Dulce Nombre de Jesús, independiéndose así del Beneficio de San Marcos de Icod.

Constituida La Guancha en municipio, se edificó el Ayuntamiento, la Alhóndiga, caserón in-



ciendo en 1888 y perdiéndose una valiosa documentación.

Este municipio vivió muy aislado hasta los años treinta de la presente centuria, cuando en 1931 llega la carretera de Icod al casco del pueblo, abriéndose desde entonces al progreso.

VISITAS DE INTERES CULTURAL

En el municipio de La Guancha se halla la cueva sepulcral de Hoya Bruno, donde se han encontrado momias, pieles y ajuar sepulcral. Hay otros yacimientos arqueológicos en los que se ha hallado restos de utensilios aborígenes: Los Celajes, Fuente Fría, El Roque, ...

El barrio de Santa Catalina es el núcleo urbano más antiguo, con bellas muestras de arquitectura popular de cantería; el siglo XVI también, aunque posterior, es el casco antiguo del núcleo principal, constituido por angostas calles, algunas pavimentadas con adoquines de cantería o con piedra natural, y por viviendas tradicionales con cubiertas a dos aguas.

La iglesia parroquial del Dulce Nombre de Jesús, del siglo XVI, es digna también de ser mencionada. Tiene un bello retablo del siglo XVII, además de numerosas pinturas.

ECONOMIA

La agricultura es la actividad principal de este municipio, practicada fundamentalmente en pequeñas propiedades familiares.

Las tierras de secano y de regadío se reparten casi a partes iguales. En las primeras son las papas la producción principal, por no decir única, ya que las hectáreas dedicadas a la vid, el segundo cultivo en importancia, son muchas menos.

En las tierras de regadío son, sin embargo, las plataneras las que ocupan la mayor superficie, aunque las papas son también abundantes, seguidas de viñedos, hortalizas, frutas y flores.

La población joven de sus núcleos poblacionales más importantes (Santa Catalina y Santo Domingo) se dedica primordialmente al sector servicios, en aspectos relacionados con el turismo de Puerto de la Cruz, y la construcción.

La ganadería, otrora importante actividad del municipio, hoy se encuentra reducida al autoconsumo.

ASPECTOS GEOGRAFICOS

Situado en la fachada norteña de la isla, supone una estrecha franja rectangular que discurre desde la zona cumbre hasta el mar, muy similar en sus proporciones al vecino San Juan de la Rambla. Precisamente los barrancos de la Cantera y Don Bruno sirven de divisorio con dicho municipio hacia el este, a través de una línea que se continúa rectilínea hasta la base de la Montaña Negra. Al oeste, los cauces de Las Animas, La Gotera y Abrunco marcan la linde con Icod de los Vinos y una línea recta, en torno a los 2.000 mts. de altitud, lo separa de La Rotavata, por el sur.

La costa, muy recortada, se presenta acantilada, con algunas playas de cañales.



Aunque se aprecia la presencia de materiales volcánicos de carácter sálico, de mayor antigüedad (Segundo Ciclo volcánico), la mayor parte del término está cubierto por emisiones sálicas (fonolitas) recientes (pocos miles de años). Su origen estaría en la zona central de la isla.

Aparece así un relieve en pendiente, que tiende a suavizarse a medida que se desciende hacia el litoral. Esta disposición topográfica y la orientación a barlovento del aliso, determina claramente, desde la costa, más árida, a la zona de inversión, en las medianías, con presencia del mar de nubes y, por último, el área cumbreña. Precisamente la capital municipal, que constituye el núcleo más poblado, se sitúa en torno a los 500 mts. de altitud.

El pinar es la masa vegetal mejor representada, pues la vegetación natural ha sido sustituida por los cultivos en los pisos inferiores. De esta forma, los enclaves de monteverde son escasos, quedando reducidos a los lugares menos aptos para la agricultura. Aparecen así áreas de regadío (platanera) en las tierras bajas, mientras que el secano domina en las medianías, con predominio de las papas y la viña.

VISITAS DE INTERES NATURAL

Sin duda, el espacio de mayor interés lo constituye el sector cumbreño, donde se localiza el Parque Natural de La Corona Forestal. Importante masa boscosa, compuesta de pino canario. Asimismo,

una estrecha franja del término queda incluida dentro del Parque Nacional de las Cañadas del Teide. Se trata de un sector cercano a los centros de emisión de Montaña Abejera y Montaña Negra.

En el Barranco de la Arena se sitúa un área de campamentos juveniles de verano. Se accede por la carretera que va desde La Guancha a la Casa Forestal, por una pista de tierra de unos 8 kms. La Tahona es un Área Recreativa, a la que se llega desde Icod el Alto, hacia el Mirador de la Corona.

CULTURA POPULAR

La artesanía conserva una gran vitalidad, estando representada sobre todo por los calados, no faltando tampoco trabajos de cestería, rafia,...


La Feria de Artesanía, en relación con las fiestas mayores de Ntra. Sra. de la Esperanza, en agosto, constituyen un excelente muestrario de todas estas labores. Estos son los mayores festejos del municipio, y se vienen celebrando desde mediados de los años veinte. Al igual que en otras localidades del norte tinerfeño, la Fiesta de San Andrés, el 30 de noviembre, con la apertura de las bodegas, constituye un destacado hecho festivo. Al vino nuevo se le unen como necesario complemento las castañas tostadas y el sancocho.

FESTIVIDADES LOCALES

18 de enero: Ntra. Sra. de la Esperanza y 17 de agosto: Fiestas Patronales.

La Guancha

TENERIFE



DATOS GEOGRAFICOS:

Superficie: 23,77 kilómetros cuadrados.

1,17% de la isla de Tenerife.

Altitud: 500 metros (capital municipal) - 600 metros (Lomo Blanco) - 100 metros (La Costa).

Distancia por carretera: 54 kilómetros a Santa Cruz de Tenerife.

EVOLUCION DEMOGRAFICA:

1900	1930	1950	1970	1981	1986	1991
1.699	2.375	3.462	4.249	4.878	5.072	5.015



SERVICIOS MUNICIPALES

Ayuntamiento (Centralita) 82.80.02 / 82.80.25 / 82.84.50 / 82.85.40

Policía Local 13.01.50

Cruz Roja 82.80.28

Casa de Socorro 82.80.28

Servicio Municipal de Aguas 82.80.02

Alumbrado Público 82.80.02

Consejo Municipal de Cultura 82.80.02

Servicio Municipal de Limpieza 82.80.02

Información al Consumidor 82.83.85

Parques y Jardines 82.80.02

Talleres Municipales 13.02.10 / 13.01.23 / 82.85.51

Biblioteca Municipal 82.80.01

Cementerio Municipal 82.80.02

Pabellón de Deportes

Centro Cultural Santo Domingo

Centro de Educación de Adultos 13.01.44



Guía de Isora

TENERIFE

«**A**usente de las cumbres lunares del Teide, el pinar se recupera en Guía de Isora y se une a los jarales y a los escobonales de los medios, y a las tababas y a las xerófilas costeras; completa el mosaico de la vegetación del Sur más favorecido de Tenerife. Pero al propio tiempo aquí se recupera un sentido histórico olvidado: el arraigo a la patria chica. Como residentes continuos o emigrantes de pronto retorno, los vecinos han movilizad imaginación y trabajo y han cobrado una importante riqueza hidráulica (...) y han trasladado tierra de monte al litoral; han bregado duro y hoy, dentro del concierto regional, es una auténtica potencia agrícola.»

(Album de Canarias, 1986).

RESUMEN HISTORICO

Antes de la conquista castellana de Tenerife, uno de los nueve menceyatos en que se hallaba dividida era el de Daute, limitando con el de Icod, y se extendía más allá de la Punta de Teno hasta el barranco de Erques, incluyendo, por lo tanto, el palmar de Isora.

La mayoría del poblamiento se asentó en la parte alta del municipio. Sin embargo no fue inicialmente lugar muy habitado: en 1558 se dice que es «tierra despoblada, si no es alguna cueva o choza donde mora alguien y tiene su ganado cabruno u ovejuno.»

Quizás fue éste el motivo por el que su parroquia no se erige hasta 1738, con el obispo Juan Francisco Guillén; y ello, tras diversos avatares y muchas peticiones para conseguirlo. Aunque con-



tara con una ermita desde el siglo XVI, debida a la familia Ponte.

Sin embargo, fue en 1624 cuando se nombró el primer alcalde de Guía de Isora.

La vida y desarrollo del municipio ha estado caracterizada por la lucha por la subsistencia, que provocó sucesivas olas migratorias. Tenía, eso sí, ganadería ovina y caprina, lo que explica la presencia de manufacturas textiles.

Sólo la llegada del agua en la presente centuria logró el despegue y desarrollo del término municipal.

VISITAS DE INTERES CULTURAL

Se han localizado diversos utensilios en los yacimientos de Hoya Azul, El Bailadero, Laderas de Cedro, etc. así como cuevas sepulcrales en Risco de las Cabras, El Jaral, Barranco de Tejina y otros. En Aripe se han encontrado grabados rupestres.

La iglesia parroquial, bajo la advocación de la Virgen de la Luz, fue anteriormente una ermita, sufriendo modernamente una profunda restauración. De los siete retablos con que cuenta, destacan tres: el de la capilla mayor, el del Señor con la cruz a cuestas y el de la Virgen del Carmen. Guarda también algunas esculturas importantes, como el Cristo de la Dulce Muerte, anónimo del siglo XVIII; un lienzo de la Anunciación, datable en el seiscientos y bellas obras de orfebrería.

ECONOMIA

La actividad económica fundamental de este municipio es la agricultura, principalmente en los terrenos de regadío y gracias a los abundantes recursos hídricos con que cuenta.

En ellos se producen de forma destacada tomates y plátanos, complementados en menores cantidades con papas, viñedos y otros productos. En Tejina se encuentra la mayor cooperativa tomatera de Canarias.

Las tierras de secano son de escasa producción y se consagran a las vides y papas, con algunos cereales.

La otra actividad importante del municipio la constituye la pesca. Muchas de las localidades dedicadas a esta actividad, la han cambiado por la agricultura de regadío; pese a ello, aún se practica en Alcalá y Playa de San Juan.

ASPECTOS GEOGRAFICOS

Situado en el oeste de la isla, supone un espacio de forma rectangular, que lleva su extremo más oriental, hasta la base del Pico Viejo, a unos 2.700 mts. de altitud. Desde aquí, a la costa, se localiza su linder noroeste con Santiago del Teide, marcada por un trazado rectilíneo. Así mismo, es otra línea apenas quebrada, la que marca la linder con La Orotava, desde la mencionada falda del estratovolcán de Pico Viejo-Teide, hasta la Boca de Tauce.



L E Y E N D A	
GUIA DE ARIPE	Capital de Municipio
PARQUE	Entidad de Población
	Lugar de Interés Natural
	Arqueológico
	Histórico-Artístico
NIVELES	
	0 - 500 m.
	500 - 1000 m.
	1000 - 1500 m.
	1500 - 2000 m.
	2000 - 2500 m.
	2500 - 3000 m.
	Pinar
	Presa
	Túnel
	Area Natural Recreativa
	Limite Término Municipal
	Carretera Principal
	Carretera Secundaria
	Barranco
	Limite Parque Nacional

Fuentes: MINISTERIO DE OBRAS PUBLICAS Y URBANISMO - INSTITUTO GEOGRAFICO Y CATASTRAL - INSTITUTO CANARIO DE ESTADISTICA

A partir de este punto, su frontera sur con Adeje si va a seguir un accidente natural, el barranco de Erques, hasta la misma costa. El amplio frente litoral se presenta acantilado, con algunas playas.

A lo largo de esta amplia ladera, orientada hacia el suroeste, con acusadas pendientes, que tienden a suavizarse según nos acercamos al mar, aparecen materiales volcánicos tanto recientes, como más antiguos, correspondientes al Segundo Ciclo volcánico. Los más jóvenes, de tipo basáltico, se sitúan hacia el norte, en un frente que va desde las cumbres centrales hasta Playa San Juan.

Precisamente en el corto espacio de Las Cañadas incluido en los límites municipales, se encuentran las lavas de la erupción histórica de Chahorra o Las Narices del Teide (1798).

Los otros materiales volcánicos de mayor edad, de tipo ácido fundamentalmente, aunque también se presentan algunos sectores de materiales basálticos, aparecen sobre todo al sur de la línea señalada.

La mayor antigüedad de estos materiales, determina que aquí sean más evidentes las huellas



del modelado erosivo, localizándose en este sector los barrancos más importantes. Llegan incluso a encajarse profundamente en los tramos superiores.

La situación en el conjunto insular, a resguardo de los alisios, determina unas características climáticas marcadas por la aridez y la amplia insolación. La altitud introduce las consiguientes modificaciones.

De esta forma, la cubierta vegetal presenta desde la retama del Teide, pasando por extensiones de pinar; matorrales de escobón y codeso, algunos grupos de sabinas y las especies propias del piso basal, que alcanzan cotas de hasta 1.000 mts.

emisiones tanto sálicas, como basálticas, que corresponden al Segundo Ciclo volcánico (Plioceno-Cuaternario). Importancia tiene también el volcanismo reciente, caso de la Mtría. Grande y su malpaís asociado, o incluso histórico, con las coladas del volcán de Arafo (1705).

Aunque las características climáticas son las propias de esta parte de la isla, escasas precipitaciones y alta insolación, las diferencias altitudinales establecen las correspondientes variaciones. Incluso se aprecia localmente la influencia del aliso o la brisa marina, dando lugar a una inversión térmica, con formación de neblinas. Aparece así un excepcional enclave de monteverde, que contrasta con las masas de pinar de las cumbres o las amplias extensiones del cardonal-tabaibal de las zonas bajas.

VISITAS DE INTERES NATURAL

Desde las cumbres de Izaña (2.386 mts) y hasta los 1.200 mts. de altitud, se encuentra el Parque Natural de la Corona Forestal, con un claro predominio del pinar.

Por otra parte, también desde Izaña y hasta los 300 mts. en La Ladera y los 500 mts. en el Valle de Güímar, se incluyen dentro de un amplio espacio protegido, que se conoce por Laderas de Sta. Ursula, Los Organos y altos del valle de Güímar. De gran interés paisajístico y rico en endemismos. El espacio natural del Malpaís de Güímar redefine el cono de Mtría. Grande y otros edificios volcánicos secundarios, con su amplio malpaís. Enclave de valores geomorfológico, florístico y faunístico. A su vez, el barranco de Erques, lindando



con Fasnía, supone otro espacio natural protegido.

CULTURA POPULAR

Dentro de los elementos con interés etnográfico, se señalan los Majanos de Chacona, construcciones de piedra, de forma piramidal, producto de las labores de limpieza de los malpaíses para cultivar. Otra particularidad son las cuevas labradas, usadas como viviendas o almacenes.

En la tradicional Bajada del Socorro (7 de septiembre), se lleva a la Virgen en romería, desde la iglesia de San Pedro hasta el caserío del Socorro, junto a la Playa de Chimisay. Por la tarde de dicho día, en la playa, tiene lugar la representación del ritual de la aparición de la Virgen a los pastores guanches, donde se escenifica una leyenda entroncada con el mundo indígena.

A la siguiente jornada, y tras una serie de actos festivos, de marcadas reminiscencias aborígenes, ya por la tarde, tiene lugar la subida. Esta es la ocasión para jugar al tradicional *'pares o nores'*. Un juego en el que se apuesta a adivinar las almendras que se hallan en un puño, y donde se pregunta a personas de distinto sexo, no importando su clase o condición.

Otra fiesta destacada es la de San Pedro (29 de junio) en Güímar. Estas son ocasiones donde se puede contemplar un baile tan peculiar como es la Danza de cintas, que se ejecuta a ritmo de tajaraste, y con un atuendo muy peculiar.


Entre las labores artesanales cabe reseñar los calados.

FESTIVIDADES LOCALES

29 de junio: San Pedro Apóstol y 7 de septiembre: Romería del Socorro.

Güímar

TENERIFE



DATOS GEOGRÁFICOS:

Superficie: 102,92 kilómetros cuadrados.

5,06% de la isla de Tenerife.

Altitud: 289 metros (capital municipal). 600 metros (Aguerche). - 10 metros (Puerto de Güímar y demás localidades costeras).

Distancia por carretera: 28 kilómetros a Santa Cruz de Tenerife.

EVOLUCION DEMOGRAFICA:

1900	1930	1950	1970	1981	1986	1991
5.120	8.815	10.898	12.131	13.485	14.316	14.345



SERVICIOS MUNICIPALES

Ayuntamiento (Centralita)	51.00.54 / 51.00.50 / 51.00.58
Policía Local	51.01.14
Protección Civil	51.12.15
Cruz Roja	51.23.56
Casa de Socorro	51.32.02
Servicio Municipal de Aguas	52.40.06
Unelco	51.12.50
Alumbrado Público	52.47.08
Consejo Municipal de Cultura	51.00.50
Servicio Municipal de Limpieza	52.47.08
Información al Consumidor	51.33.51
Mercado Municipal	
Parques y Jardines	52.47.08
Talleres Municipales	52.47.08
Biblioteca Municipal	
Piscina Municipal	
Cementerio Municipal	51.00.50
Pabellón de Deportes	
Oficina de El Escobonal	53.02.39



GOBIERNO DE CANARIAS
CONSEJERÍA
DE POLÍTICA TERRITORIAL





La disposición a barlovento del alisio, determina claramente su influencia, con unas diferencias marcadas entre las zonas bajas, de mayor aridez; medianías, más húmedas, y cumbres. En consonancia, la vegetación va desde las plantas xerófilas de la zona inferior, pasando por importantes enclaves de especies termófilas, restos del fayalbrezal, hasta el dominio del pinar. Todo ello en un espacio muy humanizado, con amplias áreas en las zonas bajas dedicadas a los cultivos de regadío y exportación (plátano), y en las altas a los cultivos de subsistencia. Asimismo, señalar la presencia de los viñedos.

VISITAS DE INTERES NATURAL

Dentro del mismo casco urbano, el Drago de Icod es un majestuoso ejemplar, el más antiguo conocido, al que se le calculan entre los 600 y 800 años. El perímetro de su base es de 12 metros y su altura total supera los 14 metros.

La Gueva del Viento supone la mayor cavidad volcánica del mundo, con más de 14 kilómetros de desarrollo conocidos. Constituye un complejo rubo volcánico, con varias bocas de salida. Presenta una gran complejidad interna, una amplia representación de estructuras geomorfológicas y una original fauna, tanto viva como fósil. Otras cuevas, asimismo muy amplias, se localizan en otros rincones del municipio: San Marcos, Punto Blanco, El Rey, Felipe Reventón...

El Parque Natural de la Corona Forestal, accede en el sector meridional del municipio una de las mayores masas de pino canario del Archipiélago.

El Lagar es un área recreativa, de acampada y también se realizan campamentos juveniles. Se accede por la pista de La Guancha-Casa Forestal, por la segunda pista de tierra a la derecha. Las Hayas (o El Pino de la Pipa), constituye otra área recreativa y de acampada, a la que se llega desde Icod por Barrio Redondo, siguiendo por una pista

de tierra. (Para pernactar es necesario permiso de la Viceconsejería de Medio Ambiente).

Dentro del espacio natural de los Acantilados de Los Silos, El Tanque, Garachico e Icod, se cataloga como protegida un área, que une a su valor paisajístico, el ser un refugio de especies vegetales y animales, sobre todo aves.

CULTURA POPULAR

Municipio con un rico legado de tradiciones populares. En la víspera de San Andrés, se prueba el vino nuevo, que se acompaña con castañas. Es la fiesta de Las Tablas, reminiscencia del pasado maderero, y en la que los jóvenes se desfilan sobre ellas, a lo largo de las empinadas calles.

En Icod tienen también importancia las fiestas del Cristo y la Semana Santa. En El Amparo se celebran tres fiestas de mucha antigüedad: San Antonio Abad (17 de enero); San Juan (24 de junio), en la que se encienden los *hachitos*, dando lugar a una curiosa procesión de luces, que bajan desde La Vega hasta El Amparo; y la de la Virgen de las Nieves, conocida por El Amparo (5 de agosto). Para esta fecha se engalana el pueblo con toda clase de ramas, y especialmente la Meda Naranja de la iglesia, con bollos de pan, frutas, flores... No falta la música tradicional, con la presencia del ritmo del tajaraste, y también tiene lugar el *baile de las libreas*. En el barrio de La Mancha, el segundo domingo de junio, tiene lugar una colorista romería. Se presentan aquí también en La Mancha, mojoneras de piedra de forma piramidal, producto de la sorriba de las tierras de cultivo.

La artesanía local ofrece los trabajos de palma, la cestería de mimbre...

Se presentan aquí también, en La Mancha, majanos de piedra de forma piramidal, producto de la sorriba de las tierras de cultivo.

FESTIVIDADES LOCALES

El martes de Carnaval y el 25 de abril. San Marcos Evangelista.

Icod de los Vinos

TENERIFE



DATOS GEOGRAFICOS:

Superficie: 95,90 kilómetros cuadrados.

4,71% de la isla de Tenerife.

Altitud: 235 metros (capital municipal) 925 metros (Fuente de la Vega) 50 metros (San Marcos).

Distancia por carretera: 56 kilómetros a Santa Cruz de Tenerife.

EVOLUCION DEMOGRAFICA:

1900	1930	1950	1970	1981	1986	1991
6.706	11.027	13.477	18.883	18.612	19.741	21.329



SERVICIOS MUNICIPALES

Ayuntamiento (Centralita)	81.07.50
Policía Local	81.00.06
Protección Civil	81.00.06
Cruz Roja	81.01.17
Casa de Socorro	81.20.20
Servicio Municipal de Aguas	81.07.50
Unelco	81.09.00
Alumbrado Público	81.07.85
Consejo Municipal de Cultura	81.14.03
Servicio Municipal de Limpieza	81.07.85
Información al Consumidor	81.14.03
Matadero Municipal	
Mercado Municipal	81.33.94
Parques y Jardines	81.07.50
Talleres Municipales	81.07.85
Biblioteca Municipal	81.14.03
Piscina Municipal	
Cementerio Municipal	81.07.50
Pabellón de Deportes	81.37.52
Consejo Municipal de Deportes	81.07.50
Escuela Taller Medio Ambiente	12.17.81
Escuela de Oficios de la Vega	12.19.74



La Laguna - 1

TENERIFE

«El terreno de que hemos hablado, dedicase por lo común, al cultivo de cereales una gran porción, y casi exclusivamente el que se conoce con el nombre de los Rodeos, donde se alterna dejando holgada una parte de cada propiedad, que cada segundo año se siembra de altramuces o habas para beneficiar la tierra; otra gran parte del territorio sirve para el plantío de papas, que no sólo bastan al consumo de los naturales y al del inmediato pueblo de Santa Cruz en que se regulan de 80 a 100 costales diarios, sino que de pocos años a esta parte es un artículo de exportación en buques catalanes que las llevan al Brasil y a La Habana, así como, en una escala menos extensa, la conducen algunos otros buques a las colonias inglesas o francesas de la inmediata costa de África. Fuera del trigo y de las papas, se cosecha también mucho millo, que se consume en el pueblo o vende para los inmediatos, alguna corta cantidad de vino en la parte baja de Geneto y, finalmente, mucha fruta, pues el plantío de árboles se va progresivamente aumentando, de modo que no sólo se cosecha la necesaria para el consumo de esta población, sino que abastece a Santa Cruz, a cuyo punto se llevan además las ver-

duras y hortalizas que allí faltan. La cría del ganado es escasa, efecto del cultivo general a que los terrenos se hallan destinados y, de no haber dehesas ni prados artificiales, pero hay el suficiente número de yuntas destinadas a la labranza y, en toda la población esparcida en el campo, se cría bastante número de cabezas de ganado lanar y de cerda, de que se surte el vecindario.»

(Madoz, *Diccionario Geográfico-Estadístico-Histórico*, 1845-1850).

RESUMEN HISTÓRICO

Es el 9 de julio de 1497 cuando aparece forma oficial, por primera vez, el lugar de La Laguna, en el momento en que el Adelantado Alonso Fernández de Lugo designa a los seis regidores y jurados que formarían el primer ayuntamiento. El año precedente de 1496, fue el de la fundación de la ciudad, pues comenzó el asentamiento de soldados y civiles en los alrededores de la iglesia de La Concepción, donde por vez primera se celebrara aquel año la fiesta del Corpus.

Pero este asentamiento en lo que se conocería como la Villa de Arriba, sólo duraría tres años. Las construcciones carecían de consistencia; las



fangosas aguas del lago que formaban las abundantes aguas casi continuas de los barrancos hacían insalubre el lugar; el Adelantado pretendía, posiblemente, formar una corte con las familias más distinguidas ... Todo ello trajo consigo la prohibición, a partir de abril del año 1500, de permitir más edificaciones en el sitio original. Los nuevos edificios habrían de levantarse desde el Hospital de Santispiritu hacia el lugar de Abajo.

En 1510 ya tiene el título de ciudad y la distinción de Muy Noble y Leal desde 1534; su Cabildo actuaba como tal desde 1497, rigiéndose por sus propias ordenanzas desde los primeros momentos y a las parroquias de La Concepción y de Los Remedios se suman pronto fundaciones conventuales.

La pujante ciudad se va configurando paulatinamente y con cuidado, de forma que «esté junta y no derramada» así que desde la segunda década del siglo XVI ya quedará prácticamente definido el casco de la ciudad que aparece en el plano de Torriani de 1590.

Tal y como señala Adrián Alemán en su *Guía de La Laguna* (1986), en tres aspectos destaca la ciudad. Primeramente, en el militar; ya desde sus inicios se encuentra presente el ejército, formado originariamente con los hombres que participaron en la conquista. Esta presencia, con distinta intensidad, se mantuvo a lo largo de los años, residiendo en La Laguna la Capitánía General de las islas, trasladada aquí en 1723.

En segundo lugar, destaca como centro religioso de la isla. A las parroquias primeras se unen muchas ermitas y, sobre todo, conventos religiosos: agustinos, dominicos, jesuitas, blemitas y órdenes femeninas fundan en La Laguna sus conventos. Esta importancia culmina con la creación en 1818-1819 de la Diócesis Nivariense, que fija su sede en la ciudad.

Por último, en el terreno de la enseñanza también ha destacado ya que desde sus inicios contó con escuela, ampliada con diversos grados académicos y de estudios que aportaban los conventos hasta la definitiva creación de la Universidad de San Fernando de La Laguna en 1927.

Su importancia conoció un cierto declive, sobre todo en aspectos administrativos, con la creciente pujanza de Santa Cruz de Tenerife, principalmente tras la erupción volcánica del siglo XVIII (1706) que cegó el puerto de Garachico.

VISITAS DE INTERÉS CULTURAL

Abundan dentro del término municipal los yacimientos arqueológicos: El Becerril, Barranco de Millán, el de Agua de Dios, etc.

En cuanto a visitas de interés cultural hay que recomendar un recorrido por las calles de La Laguna; es mucho lo que hay que contemplar y difícil marcar una ruta única. Nos encontraremos edificaciones señoriales, como las casas de los Adelantados, del Corregidor, Lercaro, San Mar-

tn, Alvarado-Bracamonte, Bigot, Salazar, Van Damme, Ossuna, Montañés, Musteler, de los Jesuitas, de Mesa, Suárez, Peraza de Ayala, ...

Podremos admirar sus edificaciones religiosas. La actual catedral, antigua parroquia de Los Remedios que si bien su fábrica actual data de principios de siglo, se comenzó a construir en los primeros años del XVI. Guarda valiosos objetos artísticos, como la custodia procesional, el monumento del Jueves Santo y su bello púlpito de mármol.

La parroquia de La Concepción, igualmente de principios del XVI, con interesantes detalles góticos y platerescos. Conserva una custodia de madera y cobre del siglo XVI y una hermosa custodia procesional, junto con imágenes y pinturas salidas algunas de los talleres de Luján Pérez o Fernando Estévez.

El Hospital Real de Nuestra Señora de los Dolores, la iglesia de San Agustín, parroquia de Santo Domingo (antiguo convento de dominicos), el

convento de San Miguel de Las Victorias (que guarda el venerado Cristo de La Laguna y que es el segundo templo levantado en la ciudad), convento de Santa Clara, el de San Diego del Monte, ... Y a todo ello, sumar las numerosas ermitas.

Visitar La Laguna es adentrarse en un mundo donde el arte, la belleza, la grandiosidad, están al alcance de nuestra mirada.

ECONOMÍA

La Laguna fue el corazón de la isla durante muchos años. En ella residían los centros de poder con las repercusiones económicas que tal situación conlleva.

Su declive contrasta con la creciente importancia de Santa Cruz; pese a ello, es La Laguna un municipio floreciente.

Es el sector terciario el que absorbe la mayor parte de los activos laborales del término. Dentro de él, destaca el subsector servicios junto con transporte y comunicaciones e comercio (tanto al por mayor como al por menor).



En la estructura económica municipal, sigue en importancia el sector secundario. En él, el subsector de la construcción supera en importancia al de industria.

Finalmente, en el sector primario es la agricultura la que destaca sobre los otros subsectores, seguida de la pesca, aunque a gran distancia, ya que ésta ha sufrido un importante retroceso.

En la agricultura, la superficie de los terrenos de secano casi se equipara con la de los regadío.

En los primeros, la producción consiste fundamentalmente en cebada, trigo, millo, papas, viñedos, plantas forrajeras y legumbres. Los terrenos de regadío, por su parte, se dedican principalmente a plataneras, papas y aguacateros, seguidas de flores y plantas ornamentales.

En la zona de costa, Bajamar y Punta del Hidalgo son los lugares donde más se ha desarrollado el turismo dentro del término municipal.

ASPECTOS GEOGRAFICOS

Situado en la vertiente norte de la isla, su límite oriental con Sta Cruz de Tenerife, sigue el barranco de Taborno, hasta La Cruz de Taborno (1.024 mts.), punto más elevado del macizo de Anaga. De aquí a la Cruz del Carmen, continuando hacia el sur, siguiendo una línea de cumbres. Ya en el sector meridional del municipio, adopta unos trazos rectos que toman como punto de apoyo las montañas de Oña y de Taco, para conti-




nuar por el barranco de Los Andenes y de Las Pedreras. Hacia el suroeste bordea el municipio de El Rosario, mientras que hacia el oeste, la linde con Tacoronte descende hasta La Punta La Romba. Como caso singular, señalar el hecho de que el municipio de La Laguna rodea totalmente al de



La Laguna - 1

TENERIFE



DATOS GEOGRAFICOS:

Superficie: 102,05 kilómetros cuadrados.
5,02% de la isla de Tenerife.

Altitud: 546 metros (San Cristóbal de La Laguna, capital municipal).- 790 metros (Las Montañas) 56 metros (Bajamar).

Distancia por carretera: a 9 kilómetros de Santa Cruz de Tenerife.

EVOLUCION DEMOGRAFICA:

1900	1930	1950	1970	1981	1986	1991
13.074	24.228	41.731	79.963	112.635	114.223	117.718



Tegueste.

La amplia línea costera norteña, se presenta mayormente acantilada. Sobresale la *isla buja* de Punta del Hidalgo, espacio ganado al mar, por las lavas recientes de un centro eruptivo, surgido en el viejo macizo de Anaga.

Precisamente Anaga, constituye el espacio oriental del término. Un macizo antiguo, con un claro predominio del modelado erosivo. En el lado opuesto al oeste, tenemos el arranque de la Cordillera Dorsal. Procedentes del campo volcánico de La Esperanza, situada entre esta Dorsal y el macizo de Anaga, surgirían las emisiones lávicas (de la Serie III), que cortaron el curso de un barranco procedente de Anaga. Ello posibilitó la formación de una laguna, y la progresiva acumulación de materiales sedimentarios. Estos limos arcillosos llegarían a alcanzar gran potencia, (incluso más de 20 metros), constituyendo un excelente suelo.

La laguna, que en definitiva daría nombre a la ciudad, permanecía cubierta por las aguas hasta los meses de verano. En progresivo retroceso, la desecación de la misma en 1837, facilitaría el desarrollo de los cultivos, sobre esta fértil vega. De forma continua, y más intensamente a partir de los años sesenta de este siglo, dicho espacio agrícola cede paso a su urbanización.



La Laguna - 2

TENERIFE

En la actualidad, el desarrollo del poblamiento, hace que La Laguna y Santa Cruz, se encuentren prácticamente unidas. Los núcleos de La Cuesta y Taco, son los que han experimentado un mayor crecimiento. Otra zona, donde también se conoce un continuo aumento poblacional, es la de Guamasa, Tejina y Valle Guerra. Ya en el área litoral se localizan Bajamar y Punta del Hidalgo. Núcleos de formación reciente son los de Las Chumberas y Guajara. En general, la población tiende a concentrarse, apareciendo la mayor dispersión en las entidades de Las Montañas, Las Mercedes, Tejina y Jardina.

La situación de la capital municipal (540 mts de altitud) y su exposición a barlovento del aliso, hace que se vea bajo la influencia de estos húmedos vientos, en este caso del NW, por la desviación que sufren con el macizo de Anaga. A la relativa abundancia y regularidad de las precipitaciones, 1580 mm. anuales, se unen unos amplios contrastes térmicos entre los meses de verano e invierno. A medida que se desciende a la costa, disminuyen las precipitaciones y las diferencias de temperatura. De esta forma, en cuanto a la vegetación, las zonas bajas conocen la presencia del ta-

baihal-cardonal y en Anaga se conservan espacios de monteverde, con amplias extensiones de fayal-brezal y laurisilva.

VISITAS DE INTERES NATURAL

El sector noreste del municipio se encuentra incluido dentro del Parque Natural de Anaga. De gran valor paisajístico, es un área rica en materiales, formas y estructuras pertenecientes a un volcanismo muy antiguo (3,5 m. a.), con abundancia de stigmas erosivos. Se une su riqueza vegetal, con áreas de monteverde bien conservadas, y numerosos endemismos. Interesante es también su avifauna.

En el Llano de los Viejos existe un Área Recreativa y de Acampada, a la que se accede por la carretera que lleva de La Laguna a Las Mercedes (Para pernactar es necesario permiso de la Viceconsejería de Medio Ambiente.)

Otros espacios de interés natural se encuentran a lo largo del cantil costero, el Pico de los Lázaros, la Montaña de Guerra, los volcanes de la Esperanza...

En el km. 1 de la carretera a La Esperanza, se encuentra el Servicio de Educación y Conciencia-



LEYENDA			
S. CRIST. Capital de Municipio	0 - 200 m.		Laurisilva/ Fayal-Brezal
Tejina Entidad de Población	200 - 400 m.		Servicio de Conciencia Ambiental
RODEOS Lugar de Interés:	400 - 600 m.		Área Natural Recreativa
Natural	600 - 800 m.		Historio-Artístico
Arqueológico	800 - 1000 m.		Autopista
Historio-Artístico	1000 - 1200 m.		Límite Término Municipal
			Carretera Principal
			Carretera Secundaria
			Barriano

Fuentes: MINISTERIO DE OBRAS PUBLICAS Y URBANISMO - INSTITUTO GEOGRAFICO Y CATASTRAL - INSTITUTO CANARIO DE ESTADISTICA



ción Ambiental. Dicho centro desarrolla actividades de educación ambiental, ya sea apoyo bibliográfico, aulas de la naturaleza, campañas de concienciación, cursos, ...

CULTURA POPULAR

En Valle Guerra se encuentra la Casa de Carta, bello ejemplo de la arquitectura tradicional canaria, edificio construido en la primera mitad del siglo XVIII, aunque modificada posteriormente, y que alberga un Museo Etnográfico. Sus interesantes colecciones, y las propias características de la casa, ayudan a comprender muchos aspectos del pasado isleño.



La Matanza de Acentejo

TENERIFE



«**E**ntráse todos de tropel sin orden por el mayor furor de la batalla, recree en los soberbios naturales el ánimo, la fuerza, enojo y cólera, con el socorro de la nueva gente: aumentáse el combate, daño y pérdida en los fuertes leones valerosos, muéstranse embravecidos y feroces, sacando brío y fueras de flaqueza. Reconocen sus daños y ruinas, mas no por ello un punto se acobardan. Braza el furor de la sangrienta guerra, y gimen angustiados los anéhlitos, hierva el humor ardiente y se destila entre el sudor por los abiertos poros.»
(Viana, *Antigüedades de las Islas Afortunadas*)

RESUMEN HISTORICO

Corría el año 1494, cuando las tropas de Lugo avanzan por el barranco de Acentejo; hacía un año que había desembarcado en Afñaza, tras la conquista de La Palma. Por su parte, Bencomo había convocado a todos los caudillos guanches de la isla a una reunión en Araotava para tratar de frenar al invasor. A sus órdenes se pusieron los Tacoronte, Tegueste y Anaga, así como Zebensui. Bencomo decide enviar a su hermano Tinguaro al encuentro de las tropas extranjeras.

Y en el lugar de Acentejo se encuentran ambos ejércitos. Muchas descripciones han quedado de esta batalla sangrienta en la que murieron muchos de los invasores y de los aborígenes, dando

nombre al lugar, y que supuso para aquellos una gran derrota.

Finalizada la conquista, comienza el asentamiento en torno a la iglesia que, bajo la advocación del Salvador, fue erigida en parroquia en 1615 por el obispo don Antonio Carrionero. Existió aquí un hospicio franciscano, de tres frailes, suprimido por real cédula en el siglo XVII. También se levantaron varias ermitas: la de San Antonio, próxima al lugar de la batalla; la de San Diego hacia el mar, y la de la Cruz del Camino.

VISITAS DE INTERES CULTURAL

La localidad de La Matanza de Acentejo conserva estampas de su pasado invitando a una visita a su casco, siempre evocadora.

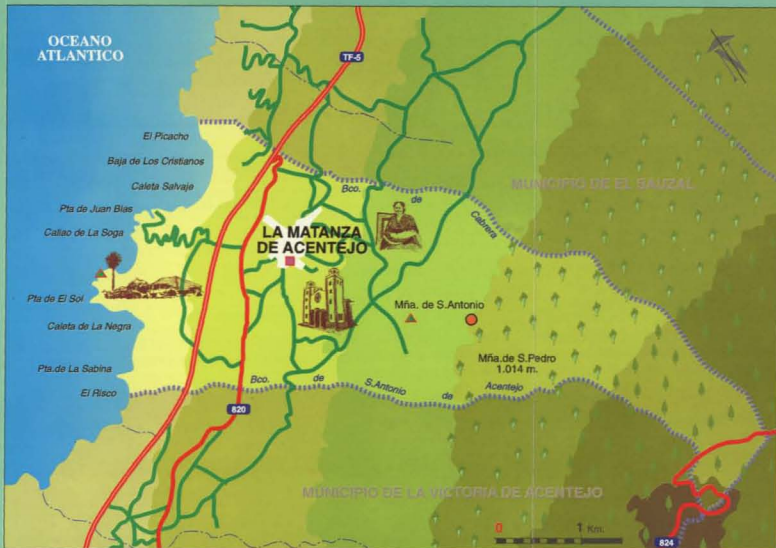
El templo parroquial es obra reciente. La anterior edificación, definida por Viera como «iglesia decente de tres naves y cura provisión del obispo, además de otros sacerdotes», fue arrasada por un voraz incendio ocurrido el 26 de junio de 1936.

Finalizada la guerra civil, se levantó un nuevo templo, con proyecto firmado por el arquitecto Enrique Rumeu de Armas.

Para su interior se eligieron esculturas de Mariano Benlliure y hubo de dotársela de nuevos elementos de culto, desaparecidos los anteriores durante el incendio.

ECONOMIA

La base económica de este municipio radica en la agricultura. Esta se fundamenta en un policultivo de secano.



ACENTEJO		NIVELES		LEYENDA	
Capital de Municipio	▲ Lugar de interés: Natural	0 - 300 m.	▲ Pinar	Autopista	● Área Reservada Natural
PARQUE	■ Lugar de interés: Histórico-Artístico	300 - 600 m.	▲ Fayal-Brezal	----- Límite Término Municipal	— Carretera Principal
		600 - 900 m.		— Carretera Secundaria	— Barranco
		900 - 1200 m.			
		1200 - 1500 m.			
		1500 - 1800 m.			

Fuente: MINISTERIO DE OBRAS PUBLICAS Y URBANISMO - INSTITUTO GEOGRAFICO Y CATASTRAL - INSTITUTO CANARIO DE ESTADISTICA

Frutales y papas se dan en las zonas altas de las medianías; mientras que éstas (las papas) y las viñas las localizamos en las partes bajas de tales medianías. Estas viñas producen excelentes vinos, reconocidos en diversos certámenes, mientras que las papas se caracterizan por su excelente conservación, exportándose los excedentes.

Los cereales, por su parte, se cultivan tanto para alimentación humana como para forrajes. Entre ellos destaca el millo, que ha ido desplazando al trigo y la cebada.

Finalmente hay que citar los frutales, de los que el municipio es también excedentario.

En cuanto a la ganadería, aunque en retroceso, forma parte aún de la riqueza económica del término, con excelente producción de leche, carne, huevos y abonos.

ASPECTOS GEOGRAFICOS

Presenta una franja rectangular, que desciende desde la Cordillera Dorsal, en la fachada norte de la isla. Por el suroeste, en dicha zona cumbre, se encuentra con Candelaria. Hacia el noreste linda con El Sauzal, en una línea que, a partir del interior, desciende para seguir el barranco de Cabrera, hasta su desembocadura. Hacia el suroeste, el barranco de San Antonio marca en gran parte la divisoria con la Victoria de Acentejo.

La costa se presenta scantilada, sobresaliendo un par de puntas y existiendo también algunas playas.

Este espacio supone una ladera que parte desde más de 1.500 metros de altitud, con una acusada pendiente, que tiende a moderarse, a medida que se baja, hasta acabar con el brusco corte del acantilado costero. Espacio en el que predominan los materiales basálticos del Segundo Ciclo Volcánico. En clara discordancia aparecen



La Orotava

TENERIFE

«Yo he encontrado en la zona tórrida sitios en los que la Naturaleza es más majestuosa, más rica en el desarrollo de las formas orgánicas; pero después de haber recorrido las riberas del Orinoco, las cordilleras del Perú y los hermosos valles de Méjico, confieso no haber visto en ninguna parte un cuadro más variado, más armonioso, más atractivo por la distribución de las masas de verduras y de rocas. No puedo comparar esta vista sino a la de los golfos de Génova y de Nápoles, pero La Orotava les excede mucho por el tamaño de las masas y por la riqueza de la vegetación ... En La Orotava puede uno encontrar personas que cultivan las letras y la música y que han transplantado a este clima lejano los deleites de la sociedad europea.»

(Alejandro de Humboldt, 1799).

RESUMEN HISTORICO

Arautapsa o Araotava era el nombre aborigen para designar este precioso lugar que formó parte del reino guanche de Taoro. Cuenta la tradición que su famoso caudillo Bencomo vivió en dos cuevas contiguas en el Barranco del Pino.

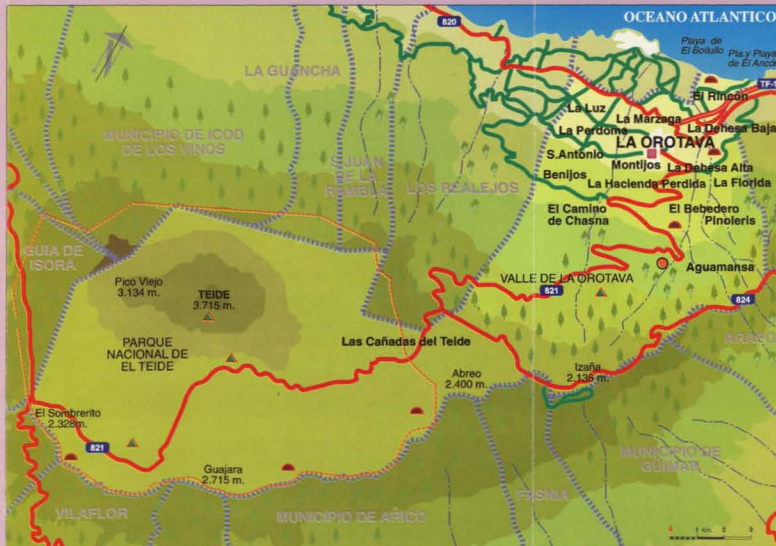
Finalizada la conquista del lugar, el Adelantado procedió al reparto de tierras, reservándose para sí una buena parte. Cuando en mayo de 1506 Ortiz de Zárate llega a La Orotava, no había aún un verdadero poblado: sólo casas diseminadas; comenzó a entregar parcelas a los vecinos para que edificaran sus casas, mientras que el regidor Diego de Mesa se encargó de señalar las calles; con una modesta capilla y su alcalde pedáneo depen-



diente de La Laguna, se fundó así esta villa, que luego se fue extendiendo hacia el sur, a la Villa de Arriba o barrio del Farrobo.

Pronto habitan aquí las familias más destacadas y se comienza la edificación de templos (La Concepción), conventos (San Lorenzo, San Benito y San José) y edificios civiles.

En 1648 consigue de Felipe IV ser Villa exen-



Fuente: MINISTERIO DE OBRAS PUBLICAS Y URBANISMO - INSTITUTO GEOGRAFICO Y CATASTRAL - INSTITUTO CANARIO DE ESTADISTICA

ta, con alcalde propio independiente de La Laguna. Y en 1681 la iglesia de San Juan del Farrobo se erige en parroquia, segregándose de La Concepción.

En los comienzos de este siglo, Alfonso XIII le concede, junto con la aprobación de su escudo, el título de Muy Noble y Leal Villa.

VISITAS DE INTERES CULTURAL

Dada su importancia como núcleo poblacional aborigen es fácil deducir la abundancia de restos arqueológicos en el municipio: cuevas sepulcrales como las de Roque Blanco o la del Barranco de la Arena, y yacimientos en Playa del Bollullo, Tiguaya, Montaña de los Pinos, etc.

Toda La Orotava, en especial su casco más antiguo, constituye un centro de especialísimo interés cultural. La iglesia de La Concepción, conserva importantes obras de arte, al igual que la parroquia de San Juan Bautista del Farrobo. Y hay que visitar la iglesia y convento de San Agustín, el de Santo Domingo (antiguo San Benito), la iglesia de San Francisco, así como las edificaciones civiles como las Casas de los Balcones, las de Mesa, Molina, Ponte-Fonte, Monteveder, Ascancio Monteveder (Liceo Taoro) etc. Son hermosas las plazas del Ayuntamiento y la Constitución.

ECONOMIA

La actividad económica básica de este municipio es la agricultura. A ella se dedica casi una quinta parte de la población activa.

Hay tres cultivos primordiales: papas, plataneras y viñas.

Pese a un acusado descenso en la superficie dedicada a las primeras, para destinar suelo a usos turísticos, sigue siendo importante su producción, hasta el punto de ser uno de los municipios que más tierra les consagra.

Las papas se cultivan tanto en terrenos de secano como de regadío.

Los bordes de las parcelas de éstas se destinan a los viñedos, predominantemente de secano, que producen buenos caldos para el consumo local y algo de exportación.

Plantas forrajeras, hortalizas y frutas completan el panorama agrícola de La Orotava.

El resto de sus actividades económicas giran en torno al sector servicios, relacionados sobre todo con el turismo, el comercio y la construcción.

ASPECTOS GEOGRAFICOS

El más extenso de los municipios tinerfeños, ocupa un amplio sector del centro de la isla, abriéndose al mar por el valle del mismo nombre. Por el noreste linda con Santa Úrsula, siguiendo el barranco del Pino, desde la Cordillera Dorsal, a la playa del Anón. A través de la mencionada Dorsal, y luego al borde meridional de Las Cañadas, se encuentra con Arafo, Güimar, Fasnia, Arico, Granadilla, Vilaflor y Adeje. Por el oeste y norte, la demarcación queda señalada por una serie de trazos rectilíneos, en la base del estratovol-



cán Teide-Pico Viejo; apareciendo Guta de Isora, Santiago del Teide, Icod de los Vinos, La Guancha, San Juan de la Rambla y Los Realejos. El barranco de la Raya, sirve asimismo de límite con este último municipio. Cerrando parte de su salida al mar, por el norte, aparece el Puerto de la Cruz.

La corta línea costera de apenas 2 kilómetros, se presenta acantilada, aunque con un par de buenas playas, de negras arenas.

En una posición central dentro de la isla y en el sector meridional del término, aparece el conjunto Caldera de Las Cañadas y el estratovolcán Teide-Pico Viejo. En la formación de esta amplia depresión cabe señalar dos episodios, a lo que seguiría su destrucción, para la que se barajan distintas hipótesis: explosión, hundimiento y erosión. Al norte de la gran caldera originada, se levanta progresivamente el estratovolcán del Teide y Pico Viejo (3.718 mts. y 3.134 mts.).

Por el norte, el término desciende en rampa hacia la costa, disminuyendo la acusada pendiente, a medida que nos acercamos al litoral. Delimitado por el escarpe de Santa Ursula al este y Tigayga, ya en el municipio de Los Realejos, al oeste, el Valle de La Orotava, supone un espacio que recibe la denominación de *valle intercolinar*.

La extensión, desde el mar hasta las cumbres mayores del Archipiélago, permite la existencia de sectores con marcadas diferencias climáticas, y sus correspondientes áreas de transición. Desde las zonas bajas, con mayores índices de insolación y menores precipitaciones, al espacio de clara influencia del alisio, con la típica inversión térmica

y mayores registros pluviométricos; hasta los rigores de la alta montaña, con nieves invernales. En consecuencia, la cubierta vegetal conoce una amplia variedad de especies. Desde los cultivos de regadío (plataneras) a los propios de medianías. Frente a los escasos reductos de laurialva, le siguen densas extensiones de pinar, con sotobosque de fayas y brezos, pinares de repoblación, que dan paso al matorral de alta montaña, hasta la solitaria violeta del Teide.

VISITAS DE INTERES NATURAL

El Parque Natural de Las Cañadas del Teide, reúne en un marco paisajístico espectacular, de compleja génesis y evolución geológica, destacados elementos florísticos y faunísticos, sin que falten muestras de la presencia guanche.

El Parque Natural de la Corona Forestal, acoge la importante masa boscosa que rodea y recubre las cumbres tinerfeñas, de un alto valor ecológico.

La Caldera es un área recreativa y de acampada, a la que se accede por un desvío existente en el kilómetro 16,2 de la carretera de La Orotava al Teide. En el kilómetro 24 de dicha vía, se llega al área recreativa y de acampada de Ramón el Carnicero. (Para pernoctar es necesario permiso de la Viceconsejería de Medio Ambiente). En la piscifactoría de Aguamansa se pueden realizar visitas al criadero de truchas y sus alrededores, pudiendo ver un interesante *arboretum*, se llega por la carretera que va a Las Cañadas.

En el sector oriental del municipio, se encuentra el espacio natural de las Laderas de Santa Ursula, Los Organos y altos del Valle de Güimar, de interés científico, por sus elementos geológicos, botánicos, faunísticos, patrimoniales,...

El Rincón constituye un espacio de valor paisajístico y agrícola, en un área intensamente transformada por la actividad urbanística.

El Mirador de Humboldt, abierto al amplio valle.

CULTURA POPULAR

Las alfombras con tierras del Teide, o con flores, y que se confeccionan en la Octava del Corpus en la plaza del Ayuntamiento y otras calles de la villa, constituyen obras maestras del arte popular. Tienen su origen en 1847, a partir de una iniciativa particular. La romería de San Isidro, en mayo, es una de las más concurridas de la isla. Amplias son las muestras de un rico folklore musical, que tiene en el barrio de La Florida su representación, en el tango y el tajaraste. En Benijos existe otro tango guanchero; en esencia, distintas versiones del tajaraste.

Numerosas edificaciones guardan el encanto de la arquitectura tradicional. Caso de los curiosos pajares, hechos de piedra y cubierta de paja. Amplias son las tareas artesanales y múltiples sus productos: calados, tejidos, muebles, instrumentos musicales, cestos,...

FESTIVIDADES LOCALES

Martes de Carnaval y 25 de junio, celebración del Corpus Christi.

La Orotava

TENERIFE



DATOS GEOGRAFICOS:

Superficie: 207,31 kilómetros cuadrados.

10,19% de la isla de Tenerife.

Altitud: 390 metros (capital municipal) 2.362 (Las Cañadas del Teide) 150 metros (El Rincón).

Distancia por carretera: 35 kilómetros a Santa Cruz de Tenerife.

EVOLUCION DEMOGRAFICA:

1900	1930	1950	1970	1981	1986	1991
9.192	14.436	20.218	26.840	31.394	34.738	34.870



SERVICIOS MUNICIPALES

Ayuntamiento (Centralita).....	33.00.50 / 54 / 58
Policía Local	33.01.14
Bomberos	33.00.80
Cruz Roja	33.01.01
Casa de Socorro	33.01.01
Servicio Municipal de Aguas	35.23.19
Unelco.....	33.16.58
Alumbrado Público.....	33.06.36
Consejo Municipal de Cultura.....	33.00.50
Servicio Municipal de Limpieza.....	35.25.41
Información al Consumidor.....	33.35.90
Matadero Municipal.....	33.00.50
Parques y Jardines	33.06.36
Talleres Municipales.....	33.06.36
Biblioteca Municipal.....	35.29.06 / 33.40.13
Cementerio Municipal.....	33.00.50
Pabellón de Deportes.....	33.51.12
Servicios Sociales.....	35.20.96



Puerto de la Cruz

TENERIFE

«Tiene ministro de Inquisición, un alcalde particular con jurisdicción para los asuntos del agua del abasto común, dos diputados de sanidad, un administrador de la renta de correos, cuatro castillos para la defensa del puerto con su tropa, un gobernador de armas, muchos oficiales militares, una real aduana con su administrador, un contador y seis ministros, un real estanco de tabaco, un visitador o teniente de este ramo con su dependiente, un vicicofradel de Francia, otro de Inglaterra, distintas casas de comercio mayor, muchos mercaderes y trajinistas, gran número de tiendas y lonjas, porción grande de artesanos, un capitán de mar y su teniente y mucho número de marítimos que trafican en este puerto con sus propias embarcaciones a las demás Islas de esta provincia y a otras partes del reino.»

(Descripción del escribano Nicolás de Curras, 1788).

RESUMEN HISTORICO

Dentro del término municipal hay restos arqueológicos que hablan de la presencia aborigen antes de la conquista. Acabada ésta y establecida la capital en La Laguna, se ordena la construcción de un muelle en La Orotava en 1506.

Este puerto contaba con escasa población en el siglo XVI, que se dedicaba a la actividad comercial. Fue sólo a principios de la siguiente centuria cuando Juan Antonio Franchy Lutzardo obtiene comisión del Ayuntamiento de La Laguna para «formar población, señalar sitios, arriar calles y fabricar una iglesia con su plaza». De 1603 data



la edificación del templo parroquial bajo la advocación de Nuestra Señora de la Peña de Francia.

La caña de azúcar declina y surge el monocultivo del vino que desde aquí se exporta a Inglaterra, por lo que comerciantes de aquel país se establecen en la localidad. Su importancia aumenta al desaparecer el puerto de Garachico, tras la erupción volcánica de 1706. Este siglo XVIII marca un hito importante para el Puerto de la Cruz, con notables transformaciones urbanísticas y obras públicas. Es también en esta centuria, en 1722, cuando alcanza su independencia municipal.

El desarrollo de Santa Cruz de Tenerife, unido a las crisis de los monocultivos, hace declinar este municipio hasta el boom del turismo, sector en el que brilla con luz propia ya que no en balde recibía visitantes extranjeros desde muchos años antes, con edificaciones hoteleras a ellos destinadas.

VISITAS DE INTERES CULTURAL

Ya la carta arqueológica de Tenerife señala un poblado con necrópolis en Martiánez y cuevas sepulcrales en Malpaís y María Jiménez.

Por lo demás, es difícil señalar algo en concreto a visitar sin correr el riesgo de olvidar algún punto importante, dada la abundancia de lugares con gran sabor. Por ejemplo, es bella la Plaza del Charco, hondonada que antes llenaba el mar y donde se pescaban camarones, que data al parecer del siglo XVIII; la Plaza de Concejal, rodeada de señoriales mansiones como Remier, Ventoso, Iriarte y la de la Cruz Roja; la plaza de la iglesia, de finales del XVII, en donde se encuentra el templo parroquial en cuyo interior se conserva un gran legado artístico; la Calle de las Lonjas y la de los Iriarte, el Castillo de San Felipe, edificado entre los años 1630 y 1644; la ermita de San Telmo, la iglesia de San Francisco y el Parque Taoro. Es incomparable el Jardín Botánico y la obra realizada por César Manrique en la Costa Martiánez.


Son sólo unos cuantos apuntes escogidos entre los muchos a visitar en Puerto de la Cruz.

ECONOMIA

En la actualidad, es el sector terciario y, dentro de él, el turismo es el que ocupa la base fundamental de la economía del municipio.

Esta situación es relativamente reciente. Hasta mediada la presente centuria, era la agricultura la que absorbía la dedicación económica del Puerto de la Cruz; dentro de ella, la platamera ocupaba lugar destacadísimo, con casi nulo empleo de las tierras en otros cultivos. No se ha dejado de lado totalmente las platameras, pues aún hoy se mantiene su cultivo pese a los importantes descensos.

Pero, como decíamos, es el turismo el que ab-



sorbe la gran mayoría de la población activa. Pese a que su espectacular crecimiento es reciente, el fenómeno turístico se encuentra enraizado en el Puerto de la Cruz desde el siglo XIX; ya en 1890 se pone en funcionamiento el Gran Hotel Taoro, construido con capital británico. La benignidad de su clima y la incomparable belleza de sus lugares justifican con creces esta importante situación que el Puerto de la Cruz ocupa dentro del panorama turístico de las Islas.

ASPECTOS GEOGRAFICOS

Este municipio, el de menor extensión superficial de Tenerife y del Archipiélago, se sitúa en la fachada norteña de la Isla, en una pequeña porción del tramo final del Valle de La Orotava.

Si bien por el oeste, una línea que va desde la punta de Piedra Gorda hasta la base de la montaña del Fraile, rodeándola en parte, marca su divisoria con Los Realejos, el resto linda con La Orotava. De esta forma, la propia carretera general TF 820 sirve en algunos momentos de límite, por el sur, mientras que por el este, es el barranco de La Arena, el que define la extensión del término. Al norte se abre al mar, por una costa acantilada, modificada en parte por las instalaciones recreativas, en la que se señalan un par de playas: Martiánez y Playa Grande. La fuerte transformación de este espacio por la actividad humana, primeramente con la agricultura, y luego con el desarrollo del turismo, con la consiguiente progresión urbanizadora, determina que no resulte fácil apreciar sus rasgos físicos más destacados.

Ocupa parte del tramo costero, del gran valle intercolinar del norte tinerfeño. Ello supone un espacio llano, de escasa pendiente, con pocos accidentes destacados. Aparte del barranco de La Arena, en el límite oriental del término, escasos

son los barrancos, de cierta entidad, que lo cruzan: San Felipe, Martínez... El cono volcánico de la montaña de La Horca o Las Arenas (249 metros), supone la única altura destacada.

Precisamente corresponden a esta erupción, y de la vecina montaña de Los Frailes (ambas recientes: Serie IV), los materiales volcánicos que recubren el sector occidental del municipio. Al llegar al mar, habían avanzado la línea costera unos cientos de metros.

Por contra, el sector oriental no se vería afectado por esta actividad volcánica, apareciendo balsos de la Serie III, procedentes de la zona central de la Isla (Cordillera Dorsal y Cañadas). La mayor antigüedad de este espacio, se evidencia también en el grado de acantilamiento de la costa.

A pesar de situarse el municipio en el norte, el hecho de que gran parte se encuentre por debajo de los 200 metros de altitud, y en ningún caso por encima de los 300 metros, hace que sus características climáticas vengan definidas por las suaves temperaturas y relativamente escasas precipitaciones. Cultivos de regadío, en claro retroceso (en su mayor parte plataneras), y las urbanizaciones, han hecho casi desaparecer la cubierta vegetal original. En algunos barrancos y en los acantilados costeros, se observan restos de la vegetación propia del piso basal, con presencia de especies halófilas.

VISITAS DE INTERES NATURAL

El Jardín de Aclimatación de La Rotava, fue creado en la última década del siglo XVIII, con la idea de aclimatar plantas de los diferentes lugares del mundo, con destino final en Europa. Si bien el avance de la ciencia ha hecho desear esta idea, ello permitió que se concentraran en este espacio un gran número de especies vegetales correspondientes a las regiones tropicales y

ecuatoriales. De esta forma, se ofrece un lugar de gran interés científico y didáctico.

La zona costera cuenta con dos obras del genial César Manrique, donde supo integrar la actuación humana en la naturaleza: El Complejo de Martínez y Playa Jardín.

El barranco de Tafuriaste, ofrece la posibilidad de realizar un itinerario, reconociendo algunos de los elementos naturales más representativos del término.

CULTURA POPULAR

En el apartado festivo se reúnen algunas de gran tradición, caso de la Fiesta de los cacharros. Para San Andrés, a finales de noviembre, cuando se abren las bodegas, existe la costumbre de arrastrar cacharros por las calles portuenses. Cacharros que, en un afán de superación, pueden ir desde una lata de sardinas, a bidones, lavadoras o la carrocería de un coche. Chicos y mayores participan de esta ruidosa fiesta, en la que la gastronomía: el vino, gofio amasado, papas arrugadas, pescado salado, el mojo picón y las castañas, constituyen elementos destacados.

La festividad de San Juan (24 de junio), ha tenido tradicionalmente gran arraigo popular, y recoge ancestrales costumbres, relacionadas con el mundo aborigen. Tal es la de, en la madrugada de dicho día, llevar los rebaños, mayormente de cabras, a bañar al mar, en la zona del viejo muelle.

Las fiestas de julio, relacionadas con Jesús del Gran Poder y la Virgen del Carmen, tienen que ver con el reciente pasado, en que ésta era una localidad de pescadores.

El Carnaval tiene, asimismo, señalada importancia.

FESTIVIDADES LOCALES

El martes de Carnaval y el 14 de julio: Virgen del Carmen, Fiestas patronales.

Puerto de la Cruz

TENERIFE



DATOS GEOGRAFICOS:

Superficie: 8,73 kilómetros cuadrados.
0,43% de la isla de Tenerife.
Altitud: 9 metros (capital municipal). 250 metros (La Vera). 11 metros (Punta Brava).
Distancia por carretera: 37 kilómetros a Santa Cruz de Tenerife.

EVOLUCION DEMOGRAFICA:

1900	1930	1950	1970	1981	1986	1991
5.562	8.818	12.109	45.970	39.241	41.851	39.549



SERVICIOS MUNICIPALES

Ayuntamiento (Centralita) ..	38.04.58 / 62 / 66 / 38.04.28 / 70 / 78
Policía Local	38.04.28 / 092
Protección Civil	38.04.28
Bomberos	33.00.80
Cruz Roja	38.38.12
Casa de Socorro	38.29.53
Servicio Municipal de Aguas	37.19.22
Unelco (Serv. Eléctrico Mnpal.)	38.46.12
Alumbrado Público	38.46.12
Consejo Municipal de Cultura	38.36.63
Servicio Municipal de Limpieza	37.30.37
Información al Consumidor	38.70.60

Matadero Municipal	38.57.17
C.C. San Felipe-El Tejar	38.61.58
Parques y Jardines	37.30.37
Talleres Municipales	38.43.03
Albergue Municipal	37.24.31
Piscina Municipal	38.70.02 / 38.59.55
Museo Municipal	37.14.65
Cementerio Municipal	38.38.17
Pabellón de Deportes	30.07.55
Alcaldía	38.45.53
Centro de Información de la Mujer	38.04.90
Oficina Municipal de Fiestas	38.36.20
Patronato Municipal de Juventud	38.25.24
Unidad de Servicios Socio-culturales	38.61.56 / 38.14.10



GOBIERNO DE CANARIAS
CONSEJERIA
DE POLÍTICA TERRITORIAL



Los Realejos

TENERIFE

«Cuando miramos desde el Puerto hacia la parte occidental del Valle, se ven dos pequeñas poblaciones como un nido, en lo alto, entre las hermosas colinas, bajo la cordillera de Tigayga. Son Realejo Alto y Realejo Bajo, cuyas espaldas pueden verse claramente definidas bajo la transparente atmósfera. La distancia entre ellas es de una milla y están separadas por un profundo barranco. Cañada abajo corren irresistiblemente las agitadas aguas de un fiero torrente montañoso, mientras sus empinadas laderas aparecen adornadas con las más fragantes y hermosas flores que se enredan en una intrincada confusión. En cada estación del año, variadas flores se suceden unas a otras dando un aspecto alegre y agradable a una escena que también tiene rasgos salvajes.»

(Elizabeth Murray, 1850).

RESUMEN HISTORICO

Según Viera y Clavijo, el nombre de Realejo de Arriba y Realejo de Abajo se debe a la posición ocupada por el ejército conquistador y el de los aborígenes en las últimas etapas de la conquista de Tenerife, ya que, al parecer, fue aquí donde se llevó a cabo la rendición de los caudillos guanches encabezados por Bencomo.

Por haberse realizado ésta el 25 de julio de 1496, decidieron los españoles levantar en el lugar una iglesia dedicada al Apóstol Santiago, que fue la primera parroquia con que contó Tenerife y donde recibieron las aguas bautismales los nueve menceyes y otros destacados indígenas.

Pero el Adelantado dejó sin agua a este Realejo



jo Viejo o de Arriba, para llevársela a su ingenio azucarero a cuyo alrededor se fue desarrollando el Realejo de Abajo. Para atenderlo espiritualmente, se creó la parroquia de Nuestra Señora de la Concepción.

Ambos Realejos tuvieron sus respectivos alcaldes reales, escribanos y síndico del lugar, así como sus alcaaldes y sus albóndigas. Y en ellos se establecieron pronto los conventos de religiosos de San Agustín (con estudios gratuitos) y de San Francisco, así como uno de monjas de San Agustín.

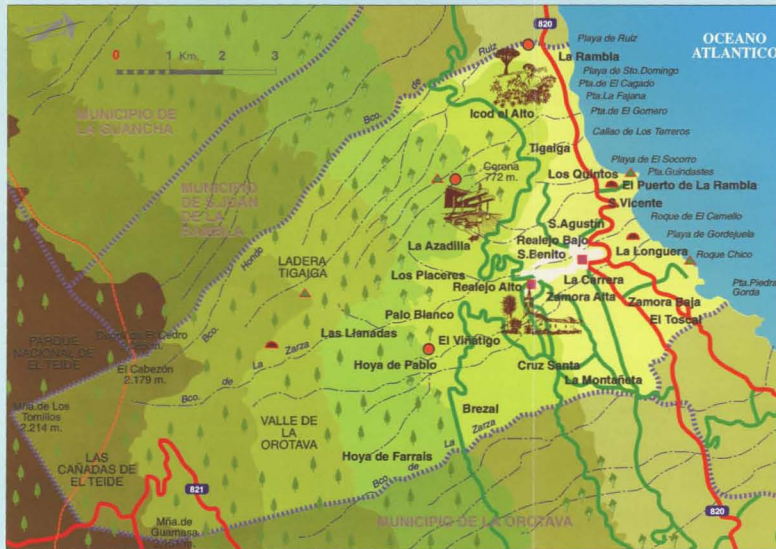
La riqueza de la comarca vino por la caña de azúcar en el siglo XVI; viñas y vino, en el XVII y parte del XVIII; la cochinilla en el XIX y la platanera en el XX.

Por decreto de 23 de diciembre de 1954, se accede a la petición de los hasta entonces dos municipios, de fundirse en uno solo con el nombre de Los Realejos.

VISITAS DE INTERÉS CULTURAL

Dentro del término municipal son abundantes los yacimientos arqueológicos; así la cueva sepulcral de El Guindaste o el poblado de cuevas con necrópolis de Gordejuela, donde se han hallado restos humanos y ajuar doméstico. Ramba de Castro, Los Picachos, La Longuera, Llanuras de Méndez, El Mocín, los barrancos del Poncio y de Ruiz,... son otros puntos con importantes hallazgos.

La iglesia parroquial de Santiago, edificada en 1498, ha sufrido diversas modificaciones a lo lar-



go de los siglos; su torre data del XVII y en su interior conserva piezas de gran belleza y valor artístico.

En Realejo de Abajo hay que citar la iglesia parroquial de La Concepción que, pese al grave incendio sufrido en los años setenta de este siglo, conserva sus bellas portadas y algunas estructuras interiores.

Por la localidad, se puede admirar la característica arquitectura insular reflejada en las edificaciones.

ECONOMIA

Los pilares sobre los que asienta la economía municipal son los servicios, la agricultura y la construcción, a lo que sigue de lejos el comercio.

El sector servicios se justifica por el turismo pujante del Puerto de la Cruz, lo que ha conllevado un fuerte aumento de la construcción, sobre todo en San Agustín, convertido en ciudad dormitorio y por contar con algunas urbanizaciones. No ha sido ajeno a esta pujanza de la construcción el crecimiento urbano del Valle de La Orotava.

La agricultura sigue teniendo importancia grande en el municipio. El principal producto lo constituyen las papas, que se reparten casi en paridad los terrenos de secano y los de regadío. Le siguen en importancia la platanera, sobre todo en la zona de costa, así como las viñas, las hortalias y las flores y plantas ornamentales (en invernadero y al aire libre); es notable también la producción de cereales.

Finalmente, citar la superficie destinada a terrenos forestales, especialmente los pinos.

ASPECTOS GEOGRÁFICOS

Claramente enmarcado en la fachada norte de la Isla, ocupa el sector occidental del Valle de La Orotava. Hacia el este, una línea que va desde la Punta de Piedra Gorda, a la Montaña del Fraile, rodeándola e incluyéndola dentro del municipio, marca la divisoria con el Puerto de la Cruz. Siempre por el este, se encuentra con La Orotava, tomando esta divisoria el curso del barranco de La Raya, para ya en la zona más meridional del municipio, incluyendo el área de Las Cañadas, seguir un trazado totalmente rectilíneo. Al oeste, en cambio, en su límite con San Juan de La Rambla, adopta el curso del barranco Hondo, que ya en el sector inferior pasa a denominarse de la Rambla o de Ruiz. Al norte, la costa se presenta acantilada, como fiel reflejo del avance erosivo del mar. Sin embargo, hacia el oeste, los derrubios del acantilado de Tigayga y los depósitos de los barrancos, han dado lugar a una plataforma litoral, conocida por La Rambla del Realejo.

Por lo que respecta al Valle de La Orotava, supone una amplia rampa que desciende desde el Portillo de la Villa, hasta la costa, y que se ve incidida por una serie de barrancos. En la zona más baja, aparecen dos conos volcánicos recientes (Serie IV), alineados de NE a SW, cuyas emisiones corrieron hacia la costa, en buena medida fuera del actual término municipal.



El impresionante macizo de Tigua, desciende desde El Cabezón (2.179 mts), que forma parte de la pared de Las Cañadas, hasta la costa, dando lugar a un gran acantilado. Formado por la acumulación de paquetes de coladas, constituye una ladera sobre el Valle, al este, que se ha visto retroceda por la erosión de numerosos barrancos. Hacia el oeste, aparece Icod el Alto, a modo de altiplano, que en su sector superior se ve asimismo incidido por varios barrancos.

La situación a barlovento del aliso, determina su clara influencia, dando lugar a una serie de pisos climáticos, que van, desde las temperaturas más altas y menores precipitaciones de las zonas bajas, al progresivo descenso de unas y aumento de las otras de las zonas de medianías, para pasar a los rigores de la alta montaña. Quedan así claramente definidos los pisos de vegetación, que se ven modificados por el desarrollo de los cultivos y el poblamiento. Desde las especies propias del piso basal, a los sabinars, al monteverde, hasta llegar al pinar y los matorrales de la alta montaña.

VISITAS DE INTERÉS NATURAL

El Parque Nacional del Teide incluye dentro de su delimitación, un sector del municipio, espacio, en su conjunto, de gran valor ecológico.

Como continuación de esta zona protegida, aparece el Parque Natural de La Corona Forestal, constituido por una amplia masa de pinar.

El Parque Natural de Tigua, supone una extensa superficie, que rodea todo este macizo, abarcando desde el borde de Las Cañadas, toda la ladera de Tigua, así como el acantilado costero, y el barranco de Ruiz, por el que llega al mar. De gran valor paisajístico, en estas escarpadas laderas y acantilados se refugian numerosos endemismos de la fauna y flora insulares.

La Rambla de Castro es un paraje protegido, que incluye un amplio sector de la costa, desde Piedra Gorda hasta la Playa del Socorro. Une a

su interés ecológico, su valor paisajístico, en un área muy transformada por las actividades humanas.

La Montaña de Los Frailes es un paraje natural que incluye este cono volcánico, reciente ejemplo del volcanismo (Serie IV), en esta parte de la Isla.

En Chanajiga se encuentra un área recreativa y de acampada, a la que se accede por la carretera de La Orotava hacia Palo Blanco-Benijos. Para pernoctar es necesario solicitar permiso de la Viceconsejería de Medio Ambiente.

En el kilómetro 21, de la carretera C-820, se encuentra el Área Recreativa de La Higuera.

CULTURA POPULAR

Rico es el calendario festivo. En Realejo Alto, la romería de San Isidro Labrador, el domingo siguiente al 15 de mayo, es una de las más concurridas del Valle. En Realejo Bajo, el último domingo de julio, tiene lugar la fiesta de Ntra. Sra. del Carmen.

Las Fiestas de la Cruz, en mayo, tienen un buen exponente en la rivalidad de las calles El Medio y Sol, por sus enramadas y fuegos artificiales.

En La Montaña, el domingo más cercano al 7 de agosto, para la fiesta de San Cayetano, tiene lugar, desde 1957, la gran *papada*, comida fraterna en la calle que reúne varios centenares de personas.

En Icod el Alto, el último domingo de agosto se celebra la Fiesta de Ntra. Sra. del Buen Viaje. Es esta zona del municipio, conocida también por Icod de los Trigos, muy rica en manifestaciones folklóricas. Buena parte de este acervo ha sido rescatado por la labor del grupo Los Alzados, incluyendo: música y bailes populares, vestimenta tradicional, cultura oral,...

Entre la producción artesanal pueden citarse los castidos, la cestería,...

FESTIVIDADES LOCALES

22 de enero, San Vicente y 1 de junio, Lunes de Remedios.

Los Realejos

TENERIFE



DATOS GEOGRÁFICOS:

Superficie: 57,08 kilómetros cuadrados.

2,81% de la isla de Tenerife.

Altitud: 420 metros (capital municipal, Realejo Alto). 700 metros (Las Llanadas). 50 metros (Puerto de La Rambla, El o La Quinta).

Distancia por carretera: 42 kilómetros a Santa Cruz de Tenerife.

EVOLUCION DEMOGRAFICA:

1900	1930	1950	1970	1981	1986	1991
7.039	12.601	15.541	21.741	25.721	28.830	29.481



SERVICIOS MUNICIPALES

Ayuntamiento (Centralita)	34.06.00
Policía Local	34.34.00
Cruz Roja	34.12.48
Casa de Socorro	34.41.11
Servicio Municipal de Aguas 34.06.00 - Ext. 245	
Alumbrado Público	34.06.00 - Ext. 245
Consejo Municipal de Cultura	34.11.45
Servicio Municipal de Limpieza	34.06.00
Información al Consumidor	34.05.56
Mercado Municipal	34.06.00 - Ext. 235
Parques y Jardines	34.06.00 - Ext. 245
Talleres Municipales	34.06.00 - Ext. 245
Biblioteca Municipal	34.11.45
Piscina Municipal	34.13.00
Cementerio Municipal	34.06.00 - Ext. 245



INFORMACIÓN DE INTERÉS PARA LOS CIUDADANOS
 SERVICIO DE ATENCIÓN AL CIUDADANO
 TEL. 922 20 20 20

El Rosario

TENERIFE

«Para visitar este pueblo hay que acudir con esperanza, según Aristóteles, el sueño del hombre despierto. Así las calas abrigadas, las medianías de los frutales y el grano, las casonas misteriosas donde habitaban a un tiempo señores y piratas, la verde lujuria del pinar que corona el caserío y que deja su verde reinado cuando aparecen los hitos del basalto y la consagración de la retama. Y los hombres, que, en la brega diaria, han sabido arrancar caminos, frutos y canciones a una comarca que se define en el color y la alegría y que parece que jamás renunciará del todo a ser libre y silvestre.»

(L. Ortega, *El Rosario*, 1983).

RESUMEN HISTORICO

El nombre de este municipio está íntimamente vinculado con el de La Esperanza. Ya Madoz, en su célebre *Diccionario*, bajo esta voz dice que «con este nombre es también conocida la villa del Rosario».

Lugar habitado por los aborígenes, debe su denominación a la esperanza con que los castellanos que lograron escapar de la batalla de Acentejo miraron, desde un monte, el campamento instalado en Afanza.

Tras la conquista, estas tierras se destinaron a lugares de cultivo de los señores que habitaban en La Laguna, dándose la peculiaridad de que aquí se destinaron terrenos a la hiebra pastel (de la que se obtenía el color azul), primera alternativa a la política cerealista del Adelantado.

Desde los inicios del poblamiento hubo de existir una modesta ermita consagrada a La Esperanza, que luego la familia Coronado sustituiría por una nueva edificación a mitad del siglo XVI, dedicada a San Juan Evangelista. También desde esos primeros instantes hay aquí alcalde real.

La ermita del Rosario es también temprana y centro de la devoción a San Amaro (San Borondón), en Machado. Otras ermitas van erigiéndose en el término.


En 1813 se obtiene la municipalidad, con capital en La Esperanza, mientras que las parroquias de este nombre y del Rosario se erigen en noviembre de 1929.

En los años 70 de esta década, El Rosario cedió gran parte de su territorio y habitantes a la capital insular.

VISITAS DE INTERES CULTURAL

De su pasado aborígen quedan abundantes vestigios, con necrópolis importantes en el Barranco Cruz de las Animas, así como otros interesantes yacimientos en El Tablero, Barranco de Jagua, Barranco del Brezo, Barranco Hondo, El Chorriño, Taco, etc.

Aparte de las muestras de arquitectura tradicional en diferentes casas, como la del Pirata, destacan las construcciones religiosas. De reciente fábrica es la parroquia de Nuestra Señora de La Esperanza, que ocupa el solar de la primitiva ermita del XVI, conservando en su interior interesantes tallas y pinturas. Igualmente, hay que reseñar la



ermita de Nuestra Señora del Rosario, compartida con San Amaro, que datando del XVI tuvo una importante ampliación en la siguiente centuria. Con bellos artesonados, guarda también piezas de interés artístico.

Las Raíces ha sido declarado Conjunto Histórico-Artístico.

ECONOMIA

Es el sector terciario y, dentro de él, Servicios, el que ocupa la mayor población activa del municipio, seguidos de Transporte y Comunicaciones y Comercio.

En el sector secundario destaca Construcción, aunque también es importante Industria.

Finalmente, en el primario, la Agricultura absorbe casi la totalidad de los activos con una escasa presencia de la Pesca.

Los principales cultivos son de secano, dedicándose las mayores superficies a las papas, seguidas de los cereales y la presencia de plantas forrajeras y frutales. Los terrenos de regadío son escasos y se destinan a hortalizas y papas.

La ganadería no es abundante, siendo fundamentalmente vacuna.

Hay urbanizaciones de tipo turístico en Tabalba, Radazul y Costa Caricia.

ASPECTOS GEOGRÁFICOS

En el noreste de la Isla se encuentra este municipio, que adopta una singular figura, consecuencia de la cesión de parte de su superficie al vecino Sta. Cruz de Tenerife. Con dicho término limita al este y noreste, a través de una divisoria que parte del barranco del Humilladero, en la costa oriental. La lince sigue en trazado irregular, hasta su encuentro, en el barranco de Las Pedreras, con La Laguna. Continúa esta frontera hacia el norte y luego el noreste, ya tomando como referencia la Cordillera Dorsal. A través de la misma se encuentra, en el oeste, con Tacoronte y El Sauzal, mientras que al suroeste y sur, el Barranco Hondo lo separa de Candelaria.

La franja costera oriental se muestra acantilada, con la presencia de alguna cala.

Queda, pues, delimitado un espacio que discurre desde la Cordillera Dorsal, hasta la costa, y que presenta unos claros contrastes. Todo el término se encuentra ocupado por materiales volcánicos basálticos, correspondientes al Segundo Ciclo Volcánico, apareciendo numerosos conos volcánicos que caracterizan buena parte del sector superior y de medianías.

Precisamente la zona de medianías, donde se encuentra la capital municipal, La Esperanza, se ve favorecida por la suavidad del relieve, consecuencia de las emisiones volcánicas subterráneas. Aparecen una serie de edificios volcánicos, que caracterizan el paisaje: Montaña Carboneras, Birmagen, Pereda,... unido a la escasa pendiente, la existencia de buenos suelos, lo que se hace extensivo a los propios conos volcánicos, en relación con unas favorables condiciones climáticas, ha



permitido el amplio desarrollo de los cultivos de secano.

Por contra, hacia el sureste, y a medida que se desciende desde las cumbres del interior al litoral, nos encontramos con una ladera, que acaba en un alto escarpe sobre el mar. En todo este tramo, se hace más perceptible la inclinación de los barrancos. Ya en la costa, las dificultades topográficas no han impedido el desarrollo de una creciente urbanización, de carácter residencial, favorecida por la cercanía de la capital insular.

Las características climáticas aparecen claramente diferenciadas, entre las zonas de medianías y cumbres y la costera. Mientras que las primeras conocen la húmeda influencia de los alisios, el área inferior se ve fuera de la misma, ofreciendo unos índices de marcada aridez. De esta forma, la cubierta vegetal presenta la característica disposición en pisos, aunque muy alterada por la implantación de cultivos. Frente a una vegetación de sustitución, con especies propias del piso basal, donde no escasean plantas introducidas, como las tuneras, a medida que se asciende, aparecen las extensiones de cultivos de secano de medianías, donde crecen asimismo numerosos frutales. Otro árbol introducido, el eucalipto, disputa espacio a las escasas áreas de monteverde y al pinar, que mantiene unas amplias superficies, tanto originales, como de repoblación.

VISITAS DE INTERES NATURAL

El sector suroeste del municipio se encuentra incluido dentro de un Parque Natural más amplio, y que también lleva la denominación de Monte de La Esperanza. Supone una importante masa boscosa, de gran interés ecológico. De esta forma, el Pinar de La Esperanza, es un sector que

ocupa, en parte, el espacio propio del monte verde, donde no faltan grupos de fayas y brezos. En Las Raíces se encuentra un Área Recreativa y de Acampada, a la que se accede por la carretera TF-824, en el kilómetro 9, hacia la carretera general del sur (para pernoctar es necesario permiso de la Viceconsejería de Medio Ambiente).

La accidentada línea costera ofrece asimismo espacios de uso recreativo.

CULTURA POPULAR

La Esperanza acoge una práctica ancestral, que forma parte del rico acervo cultural del Archipiélago: el Juego del Palo. Deporte veraniego que tuvo un buen número de jugadores en toda la zona, y que aparece actualmente representado en la familia de Los Verga. Se les considera los más consumados jugadores de la modalidad del palo medio o vara, con un particular estilo, herencia del maestro en tales prácticas; Cho Eugenio Díaz.

Entre las festividades del municipio, el primer domingo de agosto tiene lugar la de Ntra. Sra. de la Esperanza. Donde no falta la popular romería, y que tiene como acto último de la fiesta, la quema del Haragán.

Testigos de una actividad ya desaparecida, quedan en algunas zonas del municipio (Llano del Moro), restos de los viejos molinos de viento, donde se producía el *gofio* nuestro de cada día.

Sin duda, la tradicional *Manta Esperancera*, antaño habitual prenda de vestir, y aún usada en la actualidad, para atajar los rigores del tiempo de las frías cumbres y medianías del municipio, en la actualidad constituye uno de sus elementos más representativos.

FESTIVIDADES LOCALES

Martes de Carnaval, y el 3 de agosto; Ntra. Sra. de la Esperanza.

El Rosario

TENERIFE



DATOS GEOGRAFICOS:

Superficie: 39,42 kilómetros cuadrados.

1,94% de la isla de Tenerife.

Altitud: 905 metros (La Esperanza, capital municipal). 940 metros (Las Barreras y Las Rosas). 100 metros (Radazul y Tabaiba).

Distancia por carretera: 15 kilómetros a Santa Cruz de Tenerife.


EVOLUCION DEMOGRAFICA:

1900	1930	1950	1970	1981	1986	1991
2.767	4.421	6.159	15.783	5.570	6.345	8.856



SERVICIOS MUNICIPALES

Ayuntamiento (Centralita)	54.80.25 / 54.80.01 / 54.83.86
Policía Local	54.83.86
Casa de Socorro (Médico)	29.70.00
Servicio Municipal de Aguas	54.80.00
Alumbrado Público	54.80.00
Consejo Municipal de Cultura	54.80.00
Servicio Municipal de Limpieza	54.80.00
Parques y Jardines	54.80.00
Cementerio Municipal	54.80.00
Pabellón de Deportes	54.80.00
Servicios Sociales	54.80.00
Oficina (Ayto.) Llano Blanco	68.06.66



San Juan de la Rambla

TENERIFE

«El viajero se queda también subyugado por la arquitectura antigua de la villa, por el trazo de sus calles, por lo agrupadas que están sus construcciones, por el sabor peculiar que se respira al pasear por ella, el sonido de una banda de música, de unas campanas, una procesión, las risas de los niños en la plaza. Otras veces, le sorprende la quietud de sus calles, la ausencia de gente, el silencio, el peculiar perfume de sus flores y de sus huertas.

Al charlar con sus gentes se da cuenta del habla tan peculiar de algunas de ellas, de su amabilidad, de su generosidad, de su especial filosofía a la hora de interpretar los acontecimientos de cada día. Todo ello, unido a su peculiar identificación con su barrio, su pueblo y su paisaje.»

(Texto de José Antonio Oramas Luis, 1989).

RESUMEN HISTORICO

El actual municipio se encuentra en la antiguamente llamada Comarca de Icode, formando parte, por tanto, del menceyato del mismo nombre.

Fueron estas tierras repartidas por el Adelantado tras finalizar la conquista a quienes habían colaborado en ella; se dieron cita aquí conquistadores peninsulares y canarios, colonos portugueses, castellanos y también canarios, junto a los esclavos africanos traídos para las labores más duras.

Fue Martín Rodríguez, considerado fundador del pueblo, quien erigió la primera ermita, dedicada a San Juan, hacia 1530; sobre 1558, fue ampliada y a finales de esta centuria funciona como parroquia independiente de las del Realejo. Otras ermitas se fueron levantando en los distintos asentamientos: la de Santa Catalina (1519) y la de San José, ya en el siglo XVIII.

El municipio contó con dos fuentes importantes de economía, una en cada una de sus zonas baja y alta: el vino y el trigo. Tanta importancia tenían que en los asentamientos extendidos aquí suele haber una cláusula para que en los funerales se hiciera una ofrenda de estos productos. Uno de los lugares de embarque para la exportación era el puerto de Las Aguas. La creación de la alhóndiga estuvo vinculada a la actividad agrícola.

Esta actividad se prolongó hasta el presente siglo.

VISITAS DE INTERES CULTURAL

Se han localizado yacimientos arqueológicos importantes, como en el Risco de El Masapé o Barranco de Poncio.

«Uno de los bienes culturales más importantes que tiene este pueblo es el del conjunto histórico del casco de la villa, formado por numerosas casas antiguas, muchas de ellas del siglo XVIII, que dan un sabor y encanto especial a su fisonomía y que nos hablan de un pasado importante». (José A. Oramas Luis).



En el terreno de las edificaciones religiosas destaca la iglesia parroquial. Su estructura actual difiere de la primera ermita por las ampliaciones y la reconstrucción tras el temporal de 1722. En su interior se conservan interesantes obras de valor artístico.

Merecen igualmente visitarse las distintas ermitas de los diferentes lugares del municipio.

ECONOMIA

La economía municipal se basa fundamentalmente en el sector primario y, dentro de él, en la agricultura. Los terrenos de secano se dedican principalmente a las papas, segundas a muy gran distancia por el trigo, viñedos, frutales y cereales. Por su parte, las tierras de regadío se consagran en gran medida a las papas y a las plataneras, con importancia también de las hortalizas.

Segue a este sector primario, el terciario, sobresaliendo dentro de él el de Servicios, ya que son muchos de sus habitantes los que se dedican al sector turístico que se desarrolla en los municipios cercanos. También en este término se inicia tímidamente alguna actividad que se puede considerar como destinada al turismo en la zona de Las Aguas.

Finalmente, en el sector secundario destaca la construcción como la que ocupa a mayor número de personas, seguido de la industria a gran distancia.

ASPECTOS GEOGRAFICOS


Situado en el norte tinerifeño, sus límites defi-



nen un estrecho espacio rectangular que desciende desde el interior de la Isla. Supone el sector más occidental del macizo de Tiguaga, espacio que comparte con Los Realejos. La divisoria con dicho municipio por el este, queda definida desde la Degollada del Cedro, en el interior, y siguiendo luego el Barranco Hondo, de la Rambla o de Ruiz, hasta la playa de este nombre. Por el sur, una línea que va desde la Montaña Negra, en Las Cañadas, señala la divisoria con La Orotava. Desde la Montaña Negra parte una línea casi recta, hasta seguir el barranco de Don Bruno y de La Cantera, desembocando en la playa de San Agustín, y que marca la divisoria con La Guancha.

La acantilada franja costera, al norte, se muestra rocosa, con algunas playas de cañales. Son los materiales correspondientes al Segundo Ciclo Volcánico, emitidos en distintas series, los que recubren el municipio. Desde La Fortaleza, como máxima altura (2.170 metros) en el borde nor-oriental de Las Cañadas, el término desciende hacia la costa, en acusada pendiente. Varios barrancos drenan esta superficie, presentando diferente nivel de encajamiento, pero que, en ocasiones, llega a ser importante. Aparecen así una serie de lomas, sobre las que por debajo de los 1.000 metros de altitud, empieza a desarrollarse el poblamiento y los cultivos. Ya en la zona baja, al pie del acantilado de Tiguaga, que ha quedado fosilizado, aparece una estrecha plataforma litoral o rambla, que en definitiva ha dado nombre al municipio.

Mientras que hacia el este, la mencionada rambla está formada por los derrubios del propio acantilado y los depósitos aluviales de los barrancos, hacia el oeste, han sido las coladas lávicas (de la Serie III), las que hicieron avanzar la línea de costa. Se concentra aquí la capital municipal, así como otros núcleos de población, además de importantes extensiones de plataneras.



San Miguel

TENERIFE



«Situado al S. de la montaña de Chifama en un ameno valle, donde le batien los vientos de la brisa. Su clima es sano (...).

Forman la población 359 casas divididas en barrios; hay en el más central de éstos una iglesia parroquial dedicada a San Miguel Arcángel, cuya festividad como patrón del pueblo se celebra el día 29 de septiembre (...).

El terreno es bastante quebrado y escaso de aguas; únicamente el barranco de la Fuente-Blanca proporciona, aunque con escasez, para el riego de algunos pequeños trozos de tierra. Produce trigo, cebada, barrilla, higos y cochinilla...»

(Madro, Diccionario Geográfico-Estadístico-Histórico, 1845-1850).

RESUMEN HISTORICO

El término municipal cae dentro de lo que fuera la zona de Abona, habitada por los guanches antes de la conquista.

Su historia como municipio independiente no comienza hasta finales del siglo XVIII, ya que no fue sino en julio de 1798 cuando se segregó de Vilaflor (Chasna). Esto sucede sólo dos años después de conseguida la creación de su parroquia, como sucediera a Aroma, Fania y Arafo. Hasta ese momento, sus feligreses tenían que acudir a los oficios en la vecina Granadilla. Sin embargo, Millares Torres da como fecha de la erección de su parroquia el 19 de marzo de 1799, especificando que su ermita fue luego reedificada con una amplia nave y cuatro capillas colaterales.

Al igual que el resto de localidades de la zona,

su principal lucha fue contra la incomunicación con el resto de la isla en primer lugar; una batalla que sólo alcanzó la victoria en los años cuarenta del presente siglo.

La segunda conquista por la que tuvieron luchar los habitantes de este municipio fue por el agua que conseguiría hacia la mitad de la centuria actual.

VISITAS DE INTERES CULTURAL

Lógicamente se encuentran vestigios del pasado prehispanico por diferentes lugares del municipio. La propia capital municipal, La Aldea, Barranco Orchilla, Barranco de la Tafetena y Barranco del Pilón, son escenario de hallazgos diferentes relacionados con sus primeros habitantes.

Luego reviste interés recorrer las calles de sus distintas localidades, en especial la capital municipal, muy pintoresca.

Es digna de visitarse la iglesia parroquial, bajo la advocación de San Miguel Arcángel, de una sola nave, edificada dentro de las líneas de la construcción religiosa de la isla. En su interior se conservan interesantes obras, en especial una pintura de Cristo de bella realización.

Es interesante la casa granero de Aldea Blanca, vestigio del pasado en que fuera abastecedor del sur de la isla; la bordea la única era en forma oval de Tenerife. También la Casa de los Capitanes, cercana a la ermita del Calvario.

ECONOMIA

La actividad económica dominante en el mu-



nicio ha sido y sigue siendo la agricultura, a la que se dedica la mayor parte de sus habitantes. Destacan en los terrenos de regadío, el cultivo de la papa sobre jable, de la que es excedentaria y de la que destina cantidades a la exportación. Estos terrenos son también propios de las patatas, tomates, hortalizas, flores, etc.

En las tierras de secano se cultiva algo de vid. Dentro aún del sector primario, la pesca tiene alguna representación.

Pese a ello, es el sector terciario el que absorbe la mayor parte de la población laboral. Especialmente el subsector servicios, centrado en el turismo, que en el municipio se sitúa principalmente en El Guincho, cerca del puerto de Los Abrigos. También es importante el número de habitantes del término municipal que se dedican al subsector de Transportes y comunicaciones.

Dentro del sector secundario es la construcción la que sobresale, seguida del subsector industrial.

ASPECTOS GEOGRÁFICOS

Se presenta en el sur tinerifeño, definido por una estrecha franja que desciende suavemente desde poco más de los 1.000 metros de altitud, hasta el litoral. Su límite oriental con Granadilla de Abona queda claramente definido por el barranco de La Orchilla, hasta su desembocadura. Por el noreste, en la zona superior, aparece Vilaflor, del que lo separa una línea en torno a los 1.000 metros de altitud.

A continuación, la linder occidental con Arona sigue una línea recta que pasa por el Roque de Jama y llega a la costa, junto al hidrovolcán de la Montaña Amarilla, que queda incluida en el municipio.

La costa, que ofrece algún pequeño tramo acantilado, en concreto, en el caso del mencionado hidrovolcán, se muestra mayormente llana, como consecuencia de la ocupación de las coladas lávicas y, por tanto, rocosa, con la presencia de pequeñas playas.

A lo largo del término se alternan las coladas piroclásticas de tipo ácido, de característico color blanquecino, y los materiales basálticos, correspondientes todos ellos al Segundo Ciclo Volcánico. De esta forma, junto a superficies ocupadas por materiales de tonos más claros, aparecen una serie de conos volcánicos diseminados, con sus correspondientes campos de malpates. Estos edificios volcánicos, propios de la zona inferior del municipio, adoptan clara orientación de NE-SW.

Además, en el oeste del municipio, se encuentran materiales antiguos, correspondientes al Primer Ciclo Volcánico. La erosión ha puesto al descubierto ejemplos representativos del volcanismo intrusivo, formados por lavas muy viscosas bajo la superficie, caso del domo del Roque de Jama. La incisión de una serie de barrancos termina de definir el paisaje.

Contrario de otros municipios cercanos, la escasa actividad turística en el litoral, no ha hecho aumentar la población en dicha zona, con-

Santa Cruz de Tenerife - 1

TENERIFE



«Este puerto, que antiguamente se llamaba Afazo, es famoso no sólo por la conquista que hicieron los cristianos, que desembarcaron en la Caleta de los Negros, sino también por el comercio y las mercancías de tantos navíos que vienen aquí desde regiones muy lejanas para cargar las frutas que producen en la parte que va desde La Orotava, en dirección del Levante. También es importante para la seguridad de la ciudad y de los demás lugares circunvecinos, por depender de él toda su defensa.

La villa consta de doscientas casas, habitadas por pescadores y marineros. Su fortaleza es la mayor y la mejor acomodada de todas las demás de estas islas; pero no sirve para la defensa contra los navíos de los enemigos que entran en el puerto para robar, por estar situada en un punto desde donde no puede cubrir bien la entrada. Tampoco alcanza con su artillería los dos desembarcaderos

principales, donde los enemigos podrían saltar en tierra, tanto para saquear esta villa como para coger la fortaleza, caso de hallarse en ella buena guardia, o también para emprender la marcha contra la ciudad, caso de hallarse en número bastante para poderlo hacer.

Por esta razón, algunos ingenieros, teniendo en consideración la gran importancia que tiene la defensa de la playa desde Puerto de Caballos hasta Paso Alto, tuvieron el parecer de rodear la villa con cinco baluartes, o de atrincherar toda la playa.»

(Leonardo Torriani, Descripción e historia del reino de las Islas Canarias).

RESUMEN HISTORICO

Antes de la conquista, las tierras que hoy ocupa este municipio formaron seguramente el reino de Anaga, siendo Afazo el nombre de lo que es



actualmente la ciudad capitalina. Un nutrido grupo de guanches vivía en las cuevas del Barranco de Santos, precisamente por el sitio donde penetrara Fernández de Lugo. En el Barrio del Cabo actual, plantó el conquistador la cruz, formándose en torno suyo el núcleo originario de la capital.

Surgen pronto dos edificaciones religiosas, una ermita y la iglesia que iría derivando del altar que

se levantó en el campamento. Esta iglesia no recibiría el nombre de La Concepción de forma oficial hasta 1638, aunque en 1636 es cuando consta por primera vez tal denominación. Inicialmente fue parroquia auxiliar de la de igual nombre en La Laguna, con unos principios muy pobres y modestos. Fue erigida en parroquia por cédula de 5 de diciembre de 1533, aunque, según los datos de



su archivo, no se llevó a cabo tal jerarquía hasta el año 1539.

Los últimos años del siglo XV, marcados por los hechos de la conquista, suponen la formación paulatina de una sociedad heterogénea, integrada por soldados, marineros, mercaderes y los propios guanches que se integran en ella.

Comenzando el siglo XVI cuenta Santa Cruz con un desembarcadero de tres peldaños y empieza a ser codiciada por su valor estratégico como escala para las rutas de América. Ello supuso la necesidad de fortificarse; ya en 1464, Sancho de Herrera había levantado una torre y una segunda la edificó el Adelantado en 1494. El desaparecido castillo de San Cristóbal se hizo en 1570, durante el reinado de Felipe II, y en 1648 se construyó el de San Juan. También de este siglo es el castillo de Paso Alto, al que siguieron otras obras de defensa en las centurias del XVIII y del XIX.

El muelle recibe un importante impulso en el siglo XVIII, sobre todo tras la desaparición del de Garachico por la erupción del volcán, y toda la centuria del XIX se consagra a su mejora y ampliación.

Este auge del puerto supone una importante riqueza para la ciudad, que se engalana con hermosas edificaciones señoriales y la presencia de numerosas iglesias y conventos. Los principales organismos se van trasladando a ella; así, los capitanes generales, que residieron en Gran Canaria hasta 1661 y en La Laguna hasta 1723, fijan su sede en Santa Cruz. Y en octubre de 1803, Carlos IV, por real cédula, le concede el título de Muy Noble, Leal e Invicta Villa de Santa Cruz de

Santiago, con lo que se independiza de La Laguna. Tras diversos intentos, el título de ciudad lo consigue mediante real decreto de 29 de mayo de 1859. También en este siglo obtiene la capitalidad del archipiélago, hasta la división provincial, en que pasó a ser capital de la provincia de su nombre integrada por las islas de Tenerife, La Palma, La Gomera y El Hierro.

VISITAS DE INTERES CULTURAL

Dentro del término municipal hay abundantes



vestigios de su pasado prehispánico: Anaga, Taganana, Hoya Fría son puntos en los que se han localizado cuevas de habitación y un tagonor, así como necrópolis y poblados con abundantes restos. Taco, Añaza, Barranco de Benijo... son también, entre otros, puntos de hallazgos arqueológicos.

Encierra Santa Cruz de Tenerife múltiples lugares que harán las delicias del visitante, guardando abundantes tesoros artísticos. Sus calles se adornan con bellas edificaciones y sus plazas y parques lucen hermosas ornamentaciones.

Podemos visitar el castillo de San Juan, del siglo XVII, importante eslabón en el sistema defensivo de la ciudad. Para atender las necesidades religiosas de la guarnición del castillo, se levantó la ermita de Regla.

La ermita de San Telmo se fundó a mediados del XVI, propiedad de la cofradía de pescadores y el Hospital de Nuestra Señora de los Desamparados, obra de Oría (siglo XIX), ocupa el solar donde antes se levantó el hospital fundado por los hermanos Logman en el XVIII.

Es del mayor interés la iglesia de La Concepción, edificio cuya fábrica actual pertenece sobre todo a los siglos XVII y XVIII, aunque su erección inicial fue hacia 1500. Guarda importantes obras de arte en su interior.



El Palacio Carta, construido por el capitán Mariana Rodríguez Carta en 1721, conserva un bello ejemplo de arquitectura doméstica canaria.

La iglesia de San Francisco, de los siglos XVII y XVIII, era el templo del convento franciscano de San Pedro de Alcántara. En el solar de este convento se alza un bello edificio de Eladio Laredo (1929), sede del museo y biblioteca municipales.

De Mariano Estanga (1904) es el edificio del Círculo de Amistad XII de Enero, mientras que el Teatro Guimera es obra de Oría (1849). Del mismo arquitecto es la Recova Vieja y el edificio del Parlamento de Canarias.


Son también notables construcciones el Ayuntamiento, Gobierno Civil y Capitanía General. Cuenta Santa Cruz con bellas esculturas repartidas por sus calles y con importantes Museos: Municipal de Bellas Artes, Arqueológico, Municipal, de Ciencias Naturales, de la Ciencia y de la Tecnología y el Militar Regional de Almeida.

ECONOMIA

El hecho de ser capital provincial hace que la base económica del municipio sea el sector terciario. Dentro de él destaca sobre manera el subsector Comercio al por mayor y por menor, seguido a muy poca distancia por el de Servicios y el de Transportes y comunicaciones.

Santa Cruz de Tenerife - 1

TENERIFE



DATOS GEOGRAFICOS:

Superficie: 150,56 kilómetros cuadrados.
7,40% de la isla de Tenerife.
Altitud: 4 metros (capital municipal). 750 metros (Las Casas de la Cumbre). - 10 metros (Igueste de San Andrés).

EVOLUCION DEMOGRAFICA:

1900	1930	1950	1970	1981	1986	1991
38.419	62.087	103.446	151.361	190.784	211.389	202.675



El sector secundario reviste similitudes características que en el resto de los municipios insulares es escaso y se relaciona fundamentalmente con el subsector Construcción. Las actividades industriales del municipio son varias, destacando sobre todas la refinería de petróleo, otras industrias importantes son la eléctrica, la química, la de artes gráficas y la de alimentación.

El sector primario no tiene tanta relevancia como los otros dos mencionados. En él destaca la agricultura, que se concentra principalmente en la zona de Taganana. Los terrenos dedicados a cultivos de secano superan a los de regadío. En ellos se dan papas, viñedos, cereales, cítricos, etc. La superficie de regadío se consagra también a las papas de forma principal, siguiéndolas en importancia plantas forrajeras, lechugas, cebollas, hortalizas, plataneras, etc.

Por último, en este sector, hay que citar la pesca, también de cierta importancia dentro del municipio.

Incluida en esta panorámica global sobre los aspectos económicos, hay que resaltar la figura del puerto, eje del crecimiento y desarrollo de la ciudad capitalina, con un importante tráfico.

ASPECTOS GEOGRAFICOS

Abarca en sus límites el extremo nororiental de Tenerife, lo que significa una extensa porción del Macizo de Anaga, y un sector de la vertiente meridional de la Cordillera Dorsal. Su límite con La Laguna, parte desde la costa norte, siguiendo el cruce del barranco de Taborno, hasta la montaña de la Cruz de Taborno, que supone la mayor altura del municipio (1.024 metros), descendiendo por la vertiente sur, tomando una serie de cumbres, para continuar a través de una serie de trazos rectos que pasan por Vista Bella, Montaña de Ofra y Taco. La divisoria se desvía luego por los barrancos de Los Andenes y Las Pedreras. Hacia el suroeste, a través de una línea arbitraria que, finalmente, termina adoptando el barranco del Humilladero, se encuentra El Rosario.

Santa Cruz de Tenerife - 2

TENERIFE



La más plácida franja costera así delimitada se presenta mayormente acantilada, evidenciándose, sobre todo, en el sector de Anaga, el fuerte retroceso de la línea de costa. Aparecen algunas playas, en áreas abrigadas, sobresaliendo puntas y roques. A lo largo de la zona meridional, en torno a la capital municipal, en las que fueran playas de Añaza, y como origen histórico de la propia ciudad, es donde se han desarrollado las extensas instalaciones portuarias. Por otra parte, la construcción de un dique semisumergido ha permitido la realización de una playa artificial en Las Teresitas, con arenas traídas del Sáhara.

El emplazamiento de la ciudad se desarrolla al pie del Macizo de Anaga, a lo largo de la extensa rampa que desciende del interior, formando varios escalones, desde la divisoria de vertientes que supone el altiplano de La Laguna. En este espacio, compartido con el citado municipio, es posible señalar como elementos más significativos del relieve, la presencia de varios conos volcánicos, viéndose surcado por varios barrancos, entre los que destaca el de Santos.

Los materiales volcánicos recientes, tanto basálticos, como, en menor medida, de carácter ácido, son los que recubren el término, donde también son apreciables otros correspondientes a la Serie Basáltica Antigua.

Por su parte, Anaga supone un viejo macizo, cuya construcción volcánica se iniciaría hace unos 7 millones de años, con algunas pequeñas manifestaciones puntuales posteriores. Aparecen grandes apilamientos de coladas basálticas, si bien los materiales silíceos tampoco están ausentes. En ocasiones, estos materiales ácidos aparecen formando domos, bien de carácter extrusivo, caso del Roque de Aderno, o intrusivo (Roque de las Animas, de Enmedio,...), y que posteriormente son puestas al descubierto por la erosión. Asimismo, este desmantelamiento ha hecho aflorar antiguos conductos de emisión, apareciendo numerosos diques. Es, en definitiva, la actividad erosiva la que ha modificado notablemente el relieve, dando lugar a un espacio accidentado, con profundos y angostos valles, separados por estrechos interfluvios.

Esta accidentada topografía ha dificultado el desarrollo urbano hacia el occidente del municipio, apareciendo solamente pequeños núcleos aislados: Taganana, Almázciga, Azanos, Chamorga,... Ya en la vertiente sur, Iguete de San Andrés. El rápido crecimiento urbano de los últimos años ha encontrado el obstáculo, tanto de Anaga hacia el norte, como de las instalaciones industriales (refinería), hacia el sur. No obstante, el progresivo proceso urbanizador ha seguido las vías que parten de la ciudad hacia La Laguna, El Ro-



LEYENDA			
STA. CRUZ	Capital de Municipio	NIVELES 	 Fayal-Brezal Presa Barranco
Taganana	Entidad de Población		
MACIZO	Lugar de Interés:		
	Natural	 Autopista Limite Término Municipal Carretera Principal Carretera Secundaria	
	Arqueológico		
	Histórico-Artístico		
Fuentes: MINISTERIO DE OBRAS PÚBLICAS Y URBANISMO - INSTITUTO GEOGRÁFICO Y CATASTRAL - INSTITUTO CANARIO DE ESTADÍSTICA			



sario, San Andrés y, asimismo, las laderas y barrancos de Anaga, en su vertiente meridional.

Existe un claro contraste climático entre la fachada norte, claramente influenciada por los alisios y el sector sur, con unas características de mayor aridez. Sin embargo, dada la escasa altitud de las cumbres de Anaga, también la vertiente de sotavento se ve favorecida con la humedad que aporta el mar de nubes. En definitiva, el área capitalina ofrece unos rasgos de marcada aridez, con alta insolación y temperaturas moderadas.

Estos contrastes se perciben en la cubierta vegetal, que va desde las especies propias del piso basal (tabaibal-cardonal), la presencia de las sabinas y dragos; y un monteverde reducido por las talas y el desarrollo de los cultivos, pero que reúne conservados espacios de Laurisilva.

VISITAS DE INTERES NATURAL

El Parque Natural de Anaga constituye un extenso espacio protegido, que presenta un alto valor ecológico. Este macizo antiguo, ofrece un rico muestrario de roques, diques, formas de inversión del relieve, cuchillos, grandes depósitos sedimentarios, playas levantadas, espectaculares acantilados,... Junto a esta variedad geomorfológica, alberga, asimismo, una gran riqueza botánica, con una de las más representativas muestras de monteverde de Tenerife, y del Archipiélago. Los cardonales, sabinas y, los siempre escasos, dragos, refugiados en los riscos más inaccesibles (caso del Roque de las Animas), representan también parte destacada de la flora. Unido a todo ello, un altísimo valor faunístico, al acoger a numerosas especies de aves que, en algunos casos, como las marismas, tienen aquí su lugar de nidificación. Se suma la tradicional ocupación humana del espacio, con numerosos bancales y pintorescos núcleos de población.

A lo largo del macizo y en sus costas, se localizan enclaves de interés natural y paisajístico. Entre ellos, los Resques de Anaga (de Tierra y de Fuera) constituyen unos testigos de la erosión, refugio de endemismos botánicos y de aves marinas, donde no falta la presencia de restos arqueológicos.

CULTURA POPULAR

De larga tradición son los Carnavales, de los que hay referencia, al menos, desde el siglo XVIII, y que, ya a lo largo del presente siglo, alcanzan su máximo desarrollo. Los bailes de máscaras y las parrandas de gran sabor popular darían paso a una fiesta más orientada al espectáculo. De los huevos taca, se pasó a las serpentinatas y confetis, y de las primeras rondallas, a numerosos grupos organizados: murgas, compañías, agrupaciones... A pesar de las prohibiciones de la dictadura franquista, el carnaval santacrucero sale de los bailes en las Sociedades a la calle. En 1961, tiene lugar el inicio de las, llamadas entonces, Fiestas de Invierno, donde ya aparece la decana de las murgas: Ni Fú, Ni Fé. A partir de 1977, el Carnaval recupera su nombre, constituyendo la mayor movilización festiva del Archipiélago.

Las Fiestas de Mayo reúnen un buen número de actividades, como muestras de artesanía, exposiciones de plantas y flores, el baile de magos...



Los caseríos de Anaga conservan manifestaciones culturales de gran interés etnográfico. Es el caso de Taganana, donde tiene lugar la Quema de Judas. Antes de que esto suceda, en la mañana del Domingo de Resurrección, el machango, construido por los jóvenes del pueblo, sale de parranda, hasta la amanecida; siendo motivo de burla por todo el vecindario. Finalmente, arderá en la mañana de dicho día. Por otra parte, algunas piezas musicales, como el *tajaraste* y el *paso doble de la iglesia*, constituyen parte del acervo folklórico tagananero.

En San Andrés, barrio de pescadores, mantiene su vigencia la actividad artesanal, dedicada a distintas artes de pesca, como es el caso de las realzadas con junco y utilizadas para capturar morenas. Es también en esta localidad donde nació la primera escuela del Juego del Palo Canario, promovida por el gran jugador José Morales, a finales del pasado siglo. De esta forma, dicho deporte autóctono tendría una amplia divulgación en los siguientes años.

Entre los productos artesanales, se señalan los calados, trajes típicos, muñequería, trabajos en ristra y palma, instrumentos de cuerda, jaulas de caña...

FESTIVIDADES LOCALES

Martes de Carnaval; y 3 de Mayo, Festividad de la Cruz.

Santa Cruz de Tenerife - 2

TENERIFE



SERVICIOS MUNICIPALES

Ayuntamiento (Centralita)	60.60.00
Policía Local	60.60.92
Protección Civil	60.60.60
Bomberos	60.60.80
Casa de Socorro	24.15.02 / 60.61.80
Servicio Municipal de Aguas	60.64.00
Alumbrado Público	21.79.22
Servicio Municipal de Limpieza	22.48.49
Información al Consumidor	60.61.30
Mercado Municipal	60.60.90
Parques y Jardines	60.60.99
Albergue Municipal	22.32.63
Biblioteca Municipal	24.38.08
Piscina Municipal	22.44.43
Museo Municipal	22.43.58
Cementerio Municipal	60.60.35



Santa Ursula

TENERIFE

«No hay casa de ayuntamiento ni cárcel por motivo de haberse incendiado una y otra en el año de 1843; pero existen dos escuelas particulares para ambos sexos, a las que concurren de 40 a 50 niños y otras tantas niñas. Se halla una fuente de agua de excelente calidad, llamada de Chimaque, de la que se provee todo el vecindario y sirve además para el riego de algunas huertas (...).

El terreno, aunque en general calizo y de secano, es de muy buena calidad; habiendo en su jurisdicción algunos montes que crían pinos, hayas, brezos, jaras y otros arbustos (...).

Producción: trigo, cebada, maíz, centeno, lino, muchas especies de frutas, patatas y abundancia de vino que es su principal riqueza; se cría bastante ganado de cerda y se mantiene el de labor indispensable para el cultivo de la agricultura.»

(Madoz, Diccionario Geográfico-Estadístico-Histórico, 1845-1850).

RESUMEN HISTORICO

En la carta arqueológica de Tenerife se recogen algunos yacimientos en los límites de este término municipal, que nos hablan de la presencia aborigen por esta zona.

Ya desde 1587 hay noticias parroquiales, así como hay constancia de viñes y malvasías. Viera y Clavijo, cuando nos da idea de la población de Tenerife, nos dice refiriéndose a Santa Ursula: «Esta a media legua de La Victoria y 4 de La Laguna. Lugar poco arzuado, territorio sano, alegre, despejado, muchas heredades de viñas, agua ex-

celente llamada de Chimaque, árboles frutales de toda especie. La iglesia es muy asada (...). Tienen tres ermitas: San Luis, en El Calvario; San Bartolomé, en La Corujera; y San Clemente, en el Malpatá.»

Fue Santa Ursula uno de los dos lugares donde no se cumplió lo dispuesto por Roma cuando, en 1958, eliminó del santoral una serie de nombres de dudosa existencia; la devoción local por Santa Ursula, la virgen británica, no podía permitir una sustitución tan importante.

El municipio, creado en 1883, tiene, sin embargo, esta denominación relativamente tarde.


Fue en este término municipal donde se comenzaron a plantar, en los años veinte, plataneras, con la instalación de la casa Fiffes y la apertura de galerías que aportarían el agua necesaria para el cultivo del plátano.

VISITAS DE INTERES CULTURAL

En el municipio, como dijimos, hay vestigios del pasado prehispánico. En la Quinta Roja se han hallado piezas de concha perforadas, cuentas redondas de collar, etc.; cuevas sepulcrales se han encontrado en Quinta Roja, Barranco de Acebíos y Barranco Naranjos.

No sólo el casco; también los distintos pagos merecen visitarse por su pintoresquismo.

La iglesia es una construcción que data del siglo XVII; en su interior se conservan interesantes obras de valor artístico, entre las que sobresalen la imagen de Santa Rita, de Fernando Estévez, y un Cristo de Luis Cabrera Viera, que fuera tío de Viera y Clavijo.



También son interesantes las ermitas que, en distintas épocas, se han construido en diferentes localidades, como la de La Corujera.

ECONOMIA

Es la agricultura la base fundamental de la economía municipal.

En ella, los terrenos de secano superan a los de regadío, dedicándose principalmente a los viñedos, a los que siguen a alguna distancia las papas, legumbres y cereales.

Las tierras de regadío se consagran prácticamente a las plataneras, con una presencia testimonial de hortalizas y flores.

Por sectores de actividad, sin embargo, es el terciario el que absorbe más activos laborales, especialmente en el subsector servicios, seguido del de Comercio y, finalmente, Transportes.

Dentro del sector secundario, es a la Construcción a la que se dedican más los habitantes del municipio, seguida de la industria.

Finalmente, ocupa el último lugar el sector primario, concretamente la agricultura.

ASPECTOS GEOGRÁFICOS

Situado en la fachada norte de la Isla, su límite oriental con La Victoria transcurre siguiendo el barranco Hondo, que también adopta el nombre de María Giménez. Al sur, a través de las cumbres de la Cordillera Dorsal, se encuentra con Candelaria y Arafo. Finalmente, hacia el oeste, el barranco de El Pino marca la linde con La Orotava, terminando dicha divisoria en la costa, en la Playa del Ancón.

La corta línea costera septentrional se presenta formando un alto acantilado, que se adentra en el mar, en la Punta de Barranco Hondo.

Van a ser los materiales correspondientes al Segundo Ciclo Volcánico, tanto basálticos como sí-



licos, los que recubren la superficie del término.

El relieve se presenta, desde las cumbres del interior, donde se superan los 1.900 metros de altitud, hasta el litoral, donde queda bruscamente cortado por un acantilado, formando una acusada pendiente, que tiende a suavizarse a medida que se desciende.

En esta franja del terreno, al oeste, encontramos el borde oriental del amplio valle intercolinar de La Orotava. De esta forma, la llamada ladera de Santa Ursula viene a ser un gran escalón, o escarpe, formado, al igual que el oriental de Tigaiga, en Los Realejos, por la acumulación de coladas procedentes de la Cordillera Dorsal.

Numerosos barrancos drenan las aguas del municipio, dando lugar a una accidentada topografía en la zona alta, mientras que sus interfluvios tienden a ser más anchos en los tramos inferiores. Aparecen aquí una serie de lomos, donde se asienta la mayoría de la población y los cultivos.

Es a partir de los 500 metros de altitud, hacia el litoral, donde se desarrolla el poblamiento, con una notable dispersión. En buena medida, a lo largo de la antigua carretera general, se ha ido produciendo el crecimiento urbanístico.

El clima presenta las características propias de la fachada de barlovento, con una serie de pisos, que van desde las temperaturas suaves y las escasas precipitaciones de la zona baja, a los mayores aportes de humedad del área afectada por el mar de nubes del alisio; hasta la zona superior, con mayor rigor en las temperaturas y descenso de la humedad. Lógicamente, la cubierta vegetal, muy transformada, ofrece especies propias del piso basal, enclaves de monteverde, en ocasiones alternando con especies cultivadas, como los castaños, y extensiones de pinar, natural y de reforestación.

VISITAS DE INTERES NATURAL

Todo el sector cumbre se halla catalogado, dentro del Parque Natural de las Laderas de Santa Ursula, Los Organos y altos del Valle de Güímar. Espacio de gran valor ecológico y paisajístico. A la singularidad geomorfológica, se añade la presencia de una vegetación de fayal-brezal, que deja paso al pino canario, no faltando retamas y cadosos. Abundan los endemismos botánicos y también resultan de interés los elementos faunísticos.

En Las Lagunetas se encuentra un Área Recreativa, a la que se accede desde Santa Ursula hacia La Corujera, siguiendo el camino de La Candelaria.

Toda el área costera se encuentra incluida dentro del espacio natural de los Acantilados del Saual y Tacoronte, que rebasa ampliamente ambos términos municipales. El embate del mar ha tallado estos grandes acantilados, de gran belleza, que muestran su estructura interna, formada por la superposición de numerosas coladas lávicas. A la presencia de endemismos botánicos, se une el hecho de ser lugar de refugio y nidificación de aves marinas, caso de las pardelas.

CULTURA POPULAR

Las fiestas patronales se celebran en octubre, dedicadas a Santa Ursula y la Virgen del Rosario. Constituyen el principal acontecimiento festivo del municipio, que reúne numerosos actos.

Los vinos de esta comarca gozan de merecido prestigio. Mayormente son vinos tintos, de color vivo, ligeros de paladar y grado medio.

FESTIVIDADES LOCALES

El Martes de Carnaval, y el 21 de octubre: Santa Ursula.

Santa Ursula

TENERIFE



DATOS GEOGRAFICOS:

Superficie: 22,59 kilómetros cuadrados.

1,11% de la isla de Tenerife.

Altitud: 290 metros (capital municipal) 490 metros (La Corujera).- 250 metros (La Vera).

Distancia por carretera: 31 kilómetros a Santa Cruz de Tenerife.

EVOLUCION DEMOGRAFICA:

1900	1930	1950	1970	1981	1986	1991
2.113	3.217	4.448	6.223	7.821	8.152	8.734



SERVICIOS MUNICIPALES

Ayuntamiento (Centralita)	31.03.67 / 31.02.28 / 31.04.57
Policía Local	31.03.67
Protección Civil	30.02.75
Cruz Roja	30.02.75
Casa de Socorro	30.01.58 / 31.02.64
Servicio Municipal de Aguas	31.02.28
Alumbrado Público	31.02.28
Consejo Municipal de Cultura	31.02.28
Servicio Municipal de Limpieza	31.02.28
Información al Consumidor	31.02.28
Parques y Jardines	31.02.28
Biblioteca Municipal	31.02.28
Cementerio Municipal	31.02.28



Santiago del Teide

TENERIFE

«El terreno es de secano, árido por sus costas y volcánico por muchas partes; tiene un monte nombrado de los Escobones, porque sólo produce árboles que se llaman así, y otro sobre el pago de Arguayo de pinos que sirven para la fabricación de casas; los caminos son a los pueblos circunvecinos en estado regular (...)».


Producción: trigo, cebada, centeno, maíz, garbanos, pulpos, viejas y en tiempo de marea se pescan en mucha abundancia las salemas y sargas... (Madoz, Diccionario Geográfico-Estadístico-Histórico, 1845-1850).

RESUMEN HISTÓRICO

Denominado con anterioridad Valle de Santiago, el municipio de Santiago del Teide pertenecía, según J. Béthencourt Afonso, al menceyato de Adeje, conservándose abundantes huellas de este pasado prehispánico.

Acabada la conquista se conceden los primeros repartimientos de tierras, siendo el extremo Juan Cabeza el beneficiario de una data en esta zona hacia 1508.

Desde muy antiguo hubo en estos parajes una ermita cuyo titular era Santiago; en 1676, el obispo Bartolomé García Jiménez comprendió la necesidad de crear una parroquia en la región, sin



depender de la de Buenavista, y realizó las gestiones necesarias ante la Corona, que dio su aprobación. El Señor del Valle de Santiago (Señorío constituido por cédula de 3 de julio de 1663), don Fernando del Hoyo y Solórzano, se ofreció a la construcción de una nueva iglesia, dedicada a San Fernando, a la que se incorporaría la antigua ermita de Santiago. Así las cosas, la parroquia se crea el 9 de septiembre de 1679.

El municipio nació como tal en la etapa constitucional; también a principios del siglo XIX se extingue el Señorío de Valle de Santiago, por las Cortes de Cádiz.

Santiago del Teide conoce un importante despegue cuando hasta él llega la carretera en 1930 y con el alumbramiento de galerías de agua hacia 1950, junto con la aparición del turismo en la década de los sesenta.

VISITAS DE INTERÉS CULTURAL

En el término municipal se conservan abundantes vestigios de su pasado prehispánico. El Retamar, Arguayo, Puerto de Santiago, Montaña de Samara, Tamaimo, Andén del Ramo, Montaña de Guama, La Cabezada, Chimayache, El Roque, Los Quemados, ... han descubierto poblados, cuevas sepulcrales, objetos diversos, etc. restos de la época en que los aborígenes señoreaban la zona.

La iglesia parroquial de San Fernando es también centro de atención; sus cúpulas de media naranja son fruto de reformas efectuadas dentro de este siglo, junto a las realizadas en otras partes del templo. En su interior conserva interesantes piezas de arte.

Arguayo es importante por su alfarería y, en Santiago, no podemos dejar de visitar la Casa del Patio y Lagares, vivienda señorial del siglo XVII, en trámite de declaración como monumento histórico-artístico.

ECONOMÍA

La economía municipal se basa fundamentalmente en dos pilares: agricultura y turismo.

En la primera destacan las superficies destinadas a regadío, en las que a los tomates se consagran las mayores extensiones, seguidos de plataneras, papas, vidéos, hortalizas, cereales y forrajeras.

Las tierras de secano se destinan a papas, vidéos y cereales, aunque en menor medida.

El turismo, por su parte, ha alcanzado gran expansión en los últimos años; el desarrollo de urbanizaciones se ha llevado a cabo en Los Gigantes y Puerto de Santiago. También es en esta zona donde se localiza la actividad pesquera.

Por sectores de actividad, es el terciario y dentro de él el subsector Servicios, el que ocupa a más habitantes de este municipio. Le sigue en im-



portancia el primario, donde la agricultura sobresale; finalmente, es el subsector Construcción el que más activos laborales tiene en el secundario.

ASPECTOS GEOGRÁFICOS

Situado en el oeste de la Isla, su límite sureño con Guía de Isora supone un trazado rectilíneo, que desde la Punta de Barbero lleva hasta los 2.700 metros de altitud, en la vertiente occidental del Pico Viejo, ya en el término de La Orotava. Desde dicho vértice, parte su divisoria noroccidental y noroeste con Icod de los Vinos, Garachico, El Tanque y Los Silos. Por último, hacia el oeste, se encuentra con Buenavista del Norte, adoptando finalmente la linde el cauce del barranco del Natero o Barranco Seco, hasta la playa de este mismo nombre.

El tramo costero suroccidental ofrece, en su sector más septentrional, parte de los impresionantes acantilados de Teno, más conocidos a partir de los años 60, a consecuencia de su promoción turística, por el nombre de *Los Gigantes*. Constituyen un *mesapicnido* que cae a centenares de metros sobre el mar. El sector meridional presenta, en cambio, un pequeño cantil, que deja espacio a la playa de La Arena, y donde la ocupación de la línea costera por una colada lávica, hizo posible la existencia de la cala de Puerto Santiago.

Ocupa el municipio un espacio donde entran en contacto los materiales antiguos (Primer Ciclo Volcánico) del macizo de Teno y el resto de materiales basálticos, correspondientes al Segundo Ciclo Volcánico, en buena parte, recientes, e incluso, históricos.

La formación del viejo macizo de Teno comenzaría al menos hace 7 millones de años, a partir de un volcanismo fisural, con un predominio de materiales basálticos. Puntualmente, la erosión ha puesto al descubierto afloramientos de materiales silíceos, caso del Roque Blanco. La actividad erosiva es, asimismo, responsable del labrado que ha dado forma a los *gigantes* acantilados de Teno o a amplios valles, caso del que constituye el sector más importante del municipio, donde se asienta la inmensa mayoría de los núcleos de población y los cultivos.

Las series volcánicas posteriores han cubierto amplias extensiones e, incluso, han rellenado cauces, dándole una particular fisonomía al paisaje, rejuveneciéndolo. La mayor acumulación de volcanes, alineados de NW a SE, aparece a lo largo de la cumbre de Abeque, en lo que se puede considerar una incipiente dorsal volcánica. En ocasiones, las lavas en su recorrido dejan espacios sin cubrir, manchas, que resultan aprovechables para el cultivo.

La más reciente de las erupciones, la última de la Isla, fue la del Chinyero, entre el 18 y el 26 de Noviembre de 1909, cuyas emisiones lávicas y piroclásticas cubrieron un amplio sector del oeste santiaguero.

La situación en el occidente insular marca cla-



ramente las condiciones climáticas, definidas por las escasas precipitaciones, alta insolación y suaves temperaturas. Pero si estas características son la nota dominante de la zona baja y que han influido en su desarrollo turístico, varían notablemente según se asciende. Al margen de las modificaciones que introduce la altitud, la penetración de aire húmedo por el puerto de Erijo permite un aumento notable de las precipitaciones.

Los cultivos de regadío en las zonas bajas, y de secano en las superiores, junto al pastoreo, han alterado sustancialmente la cubierta vegetal original. Así, los espacios inferiores presentan especies propias del piso basal; a medida que se asciende, se presentan las jaras y localizados grupos de sabinas. Una especie introducida, los almendros, caracterizan también amplios espacios. No faltan retamas y escobones, que junto con el pinar y el matorral de la alta montaña, terminan de definir el paisaje vegetal.

VISITAS DE INTERES NATURAL

El Parque Nacional del Teide supone un pequeño sector del extremo oriental, que incluye las laderas del estratovolcán Pico Viejo. A continuación, un amplísimo espacio que se cataloga dentro del Parque Natural de la Corona Forestal. Reúne una serie de volcanes y malpaíses asociados, que forman parte de la cumbre de Abeque, entre los que se localiza la erupción histórica del Chinero (1909). A ello se añade la importante cubierta vegetal y el interés faunístico.

El Parque Natural de Teno une al espectacular paisaje donde se localizan los impresionantes acantilados del litoral, el accidentado relieve de este macizo antiguo, que sirve de refugio a numerosos y raros endemismos vegetales y animales.

No faltan en la costa espacios de interés, existiendo asimismo un Área Recreativa a la entrada de la localidad de Santiago del Teide.

CULTURA POPULAR

En Arguayo se conserva una ancestral tradición alfarera, que estuvo a punto de perderse tras su declive en los años cincuenta. Recuperada por un colectivo de personas, vuelven a realizarse tallas, bernegales, tarros para ordeñar, gálgigos, calderas, tostadores,...

Las fiestas van desde la costa, con la celebración del Carmen (en el domingo más cercano al 16 de julio) en Puerto Santiago; a Arguayo con Ntra. Sra. de Candelaria y el Carmen, el 19 de agosto; hasta Santiago del Teide, con la Romería del Volcán. Anualmente tiene lugar esta celebración, en la que la imagen del Cristo y la Virgen de los Dolores son trasladadas de la iglesia de San Fernando, pasando por el Valle de Arriba, hasta llegar al lugar, en Los Baldíos, donde se detuvo la lava de la erupción de 1909.

FESTIVIDADES LOCALES

El 16 de julio: Ntra. Sra. del Carmen; y el 29 de junio: San Pedro.

Santiago del Teide

TENERIFE



DATOS GEOGRAFICOS:

Superficie: 52,21 kilómetros cuadrados.
2,57% de la isla de Tenerife.

Altitud: 925 metros (capital municipal). 1.015 metros (Valle de Arriba). - 25 metros (Playa de Santiago y Urbanización Acanalado de los Gigantes).

Distancia por carretera: 78 kilómetros a Santa Cruz de Tenerife.

EVOLUCION DEMOGRAFICA:

1900	1930	1950	1970	1981	1986	1991
1.432	1.734	1.841	3.414	3.969	5.287	6.861



SERVICIOS MUNICIPALES

Ayuntamiento (Centralita)	86.31.27 / 86.31.50
Policía Local	86.33.25
Protección Civil	86.31.84
Bomberos	86.31.84
Cruz Roja	86.30.50
Casa de Socorro	86.34.36 / 86.33.85 / 85.01.50
Servicio Municipal de Aguas	86.54.51
Alumbrado Público	86.31.27
Consejo Municipal de Cultura	86.31.27
Servicio Municipal de Limpieza	86.31.27
Información al Consumidor	10.03.48
Parques y Jardines	86.31.27
Albergue Municipal	86.34.65
Biblioteca Municipal	86.30.50
Museo Municipal	86.34.65
Cementerio Municipal	86.31.27
Jugado de Paz	86.31.27
Oficinas Técnicas Municipales	86.31.27



El Sauzal

TENERIFE

«Mirador. Atalaya. Balcón sobre el mar. La mirada se pierde en el infinito o se recrea con la policromía maravillosa del paisaje que nos circunda o del que, como un gigantesco mapa en relieve, se ofrece a nuestra contemplación. Es la obra de la naturaleza completada por la mano del hombre, ayudada, mejorada, si cabe, por el esfuerzo y el amor de sus habitantes, de los hombres y mujeres que, a través de las generaciones, han hecho de El Sauzal ese bellissimo vergel del que nos cuesta trabajo arrancarnos.

El Sauzal es también acantilado que desde los altos se descuelga hasta las orillas del mar, es lugar de grátissima peregrinación en busca del buen vino o del sabroso y fresco pescado.»

(Descripción de Luis Yuste, recogida por L. Ortega en su libro El Sauzal, 1982).

RESUMEN HISTORICO

El Sauzal ocupó un importante lugar en el Tenerife prehispánico, como se desprende de los abundantes descubrimientos arqueológicos realizados en su superficie.

Tras la conquista, el Adelantado Alonso Fernández de Lugo reparte aguas y tierras, correspondiendo algunas dadas a este término que determinaron un asentamiento en el lugar, concretamente en la región costera. Allí se funda una ermita en 1505 bajo la advocación de Los Angeles.

Surge entonces una notable expansión de la agricultura unida a una gran actividad económica.

La zona de los Altos de Ravelo correspondió a Lope de Fuentes, figurando como vecino suyo el primer alcalde mayor conocido, Pedro Vergara. Con igual empuje económico, se convirtió en centro de cría y transacciones ganaderas.

Finalmente, en la zona intermedia se produce otro asentamiento en el que, en 1515, la reina ordena erigir una parroquia, la de San Pedro Apóstol, cuyo primer párroco fue Sebastián Bello, hermano de Alonso, el fundador del pueblo.

En 1572 y debido a la epidemia de peste de Londres, la localidad se convierte en el centro político y administrativo de la isla, constituyéndose en la iglesia parroquial de San Pedro, el Cabildo.

Si bien desde 1676 se constata la existencia de alcalde real en El Sauzal, en el siglo XIX, tras las Cortes de 1812, se constituyó su Ayuntamiento.

VISITAS DE INTERES CULTURAL

De su pasado prehispánico hay abundantes vestigios, apareciendo diversas cuevas de habitación, sepulcrales (alguna con momia) y utensilios diversos utilizados por los guanches. El Risco de Los Angeles, Cueva de los Viejos, Barranco de Acentejo, Risco del Castillo, La Baranda, Las Breñas, La Garañona, ... son lugares de hallazgos importantes.

Un recorrido por el casco es un espectáculo atractivo por las muestras de edificaciones domésticas de sabor isleño.

Es importante la visita a la iglesia parroquial de San Pedro que, aunque data del XVI, corresponde a los siglos XVIII y XIX su obra principal, guardando en su interior valiosas obras de arte. Otras ermitas en el municipio son interesantes: San Nicolás, Las Cruces, Las Nieves, Los Angeles, ...

ECONOMIA

Es la agricultura la actividad fundamental de este bello municipio, en el que los terrenos de secano superan en superficie a los de regadío.

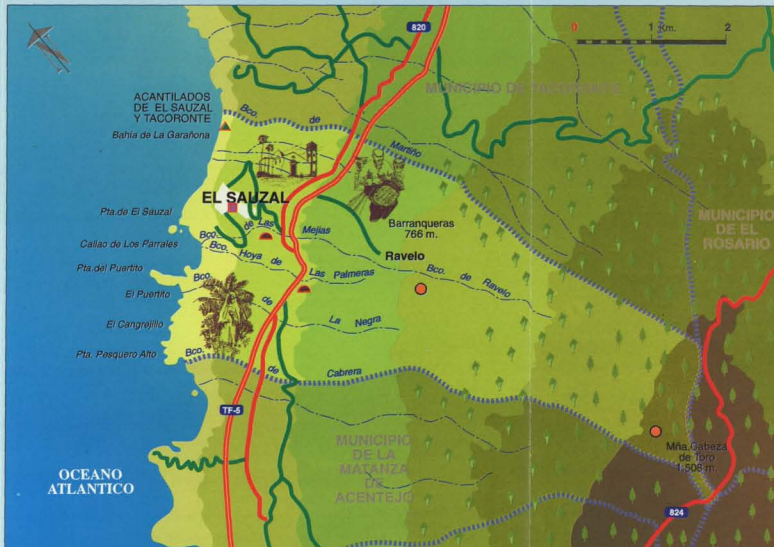
En los primeros, los viñedos ocupan las mayores extensiones seguidos a corta distancia por las papas y, algo más distantes, cereales, frutas, etc.

En las tierras de regadío son también los viñedos los que destacan, así como las papas, con la presencia de plataneras, hortalizas, cítricos, flores, etc.

Por sectores de actividad, es el terciario el que ocupa a la mayor parte de los habitantes de El Sauzal y, dentro de él, sobresale el subsector Servicios, seguido del de Transportes y Comunicaciones.

La construcción es la que destaca en el sector secundario, con alguna presencia del subsector industrial.

Finalmente, en el primario es la agricultura la que ocupa a la mayor parte de los activos laborales de este municipio, con una presencia testimonial de la pesca.



L E Y E N D A			
EL SAUZAL	Capital de Municipio	NIVELES	Pinar
Ravelo	Entidad de Población	0 - 250 m.	Fayal-Brezal
ACANTILADOS	Lugar de Interés:	250 - 500 m.	Zona Recreativa Natural
	Natural	500 - 750 m.	Autopiata
	Arqueológico	750 - 1000 m.	Limite Término Municipal
	Histórico-Anticuo	1000 - 1250 m.	Carretera Principal
		1250 - 1500 m.	Carretera Secundaria
			Barranco

Fuentes: MINISTERIO DE OBRAS PUBLICAS Y URBANISMO - INSTITUTO GEOGRAFICO Y CATASTRAL - INSTITUTO CANARIO DE ESTADISTICA



ASPECTOS GEOGRAFICOS

Localizado en la vertiente norte de la Isla, su límite oriental con Tacoronte parte desde la Cordillera Dorsal, tomando una línea casi recta, que finalmente adopta el cauce del barranco del Martiño hasta su desembocadura. Por el sureste, las cumbres de la mencionada Dorsal sirven de divisoria con El Rosario y, ya en el extremo sur, en un reducido espacio, con Candelaria. En cambio, todo el sector occidental limita con La Matanza de Acentejo, bajando para seguir el barranco de Cabrera, hasta el mar.

El tramo costero, en el noroeste, se presenta acantilado, apreciándose a su pie algunas playas, y sobresaliendo las Puntas del Sauzal y el Puertito. Aparece recubierto el término por los materiales volcánicos basálticos correspondientes al Segundo Ciclo Volcánico.

La accidentada topografía del municipio se resuelve a lo largo de una acusada pendiente, que tiende a suavizarse a medida que se desciende; para, ya en la costa, ofrecer un alto acantilado, producto de la erosión marina. Este corte erosivo permite ver los sucesivos apilamientos de coladas, entre los que se intercalan riosos algamares, favoreciendo la presencia de nacientes.

Además de los ya mencionados barrancos, otra serie de cauces drenan este espacio, caso de los barrancos de Mejías o Ravelo, del Molino, Hoya de las Limeras, de la Negra,...

La población tiende a agruparse en la zona baja, donde se encuentra la capital municipal, así como en la zona media alta, El Ravelo, ofreciendo aquí el poblamiento un aspecto más disseminado.

Las características climáticas son las propias de la vertiente norteña de Tenerife, recibiendo la húmeda presencia del aliso en las medianías. En contraste, el espacio inferior que queda al margen

de su influencia, presenta unas características de mayor aridez. De esta manera, frente a las especies representativas del piso basal del área costera, y al margen de las amplias superficies transformadas por los cultivos, aparece, ya en la zona más alta, la presencia del monteverde y, finalmente, el pinar.

VISITAS DE INTERES NATURAL

El extremo sur del municipio se encuentra incluido dentro del espacio natural denominado Laderas de Santa Úrsula, Los Organos, Altos del Valle de Güfmar y Monte de La Esperanza. Constituye un enclave boscoso, de gran interés paisajístico y ecológico.

En Las Calderetas se localiza un Área Recreativa y de Acampada, a la que se llega por la carretera de La Laguna a Aguagarcía, cogiendo un desvío hacia el campo de tiro.

Fuente Fría constituye otra Área Recreativa y de Acampada, a la que se accede desde La Laguna, por la C-824, a través de un desvío en el kilómetro 16 (Las Lagunetas), siguiendo por una carretera de tierra durante un kilómetro. (Para

promocionar es necesario permiso de la Viceconsejería de Medio Ambiente).

Ya en la costa, se encuentra un importante espacio protegido: los Acantilados del Sauzal y Tacoronte. Lugar de gran belleza y espectacularidad, donde se refugian numerosas aves marinas, siendo también de interés botánico, por sus curiosos endemismos.

CULTURA POPULAR

Entre las fiestas, la de San Pedro Apóstol (el domingo más cercano al 29 de junio) en El Sauzal; o la de San Nicolás, en el barrio de este nombre. Para la misma, la tradición señala la costumbre de bendecir y repartir panes, los cuales son arrojados a los tejados de las casas, como augurio de abundantes lluvias.

Entre las labores artesanas se señalan la cestería, la cerámica...

Como parte integrante y señera de la comarca Tacoronte-Acentejo, se producen aquí afamados vinos.

FESTIVIDADES LOCALES

El Martes de Carnaval, y el 29 de junio: San Pedro Apóstol.

El Sauzal

TENERIFE



DATOS GEOGRAFICOS:

Superficie: 18,31 kilómetros cuadrados.
0,90% de la isla de Tenerife.
Altitud: 300 metros (capital municipal): 725 metros (Ravelo).
Distancia por carretera: 24,7 kilómetros a Santa Cruz de Tenerife.



EVOLUCION DEMOGRAFICA:

1900	1930	1950	1970	1981	1986	1991
1.478	2.284	3.220	4.795	5.034	5.646	6.610



SERVICIOS MUNICIPALES

Ayuntamiento (Centralita) ..	57.00.00	57.00.24
Policía Local	56.06.06	
Protección Civil	28.22.02	
Bomberos	33.00.80	
Cruz Roja	56.18.38	
Casa de Socorro..	56.32.84 / 56.01.96	56.38.01
Unelco.....	25.19.43	
Mercado Municipal	56.36.63	
Albergue Municipal	57.03.00	
Cementerio Municipal.....	57.00.00	
Pabellón de Deportes	56.38.54	



GOBIERNO DE CANARIAS
CONSEJERIA DE POLITICA TERRITORIAL



Los Silos

TENERIFE

«Cinco fuentes de abundantes y saludables aguas, casi todas de dominio particular (...). En él existen los pagos que quedan expresados, y el de Daute está fertilizado por el único arroyo que hay. El terreno es de mediana calidad y la mayor parte de secano; comprende bastante monte poblado de laureles, hayas, tilos, brezos y madroños. Los caminos son transversales de pueblo a pueblo en mediano estado y la correspondencia se recibe de la estafeta de Garachico los lunes y viernes de cada semana, y se despacha los domingos y jueves. Produce trigo, cebada, habas, patatas, maíz, vino, legumbres; cría ganado vacuno, mular, lanar, de cerda y algún camello; caza de perdices, codornices, palomas y conejos, y pesca de meras, chernas, cabrillas, abadejos, pulpos, caballitas, bogas, chopas, breccas y agujas. Industria: un molino harinero y cría de gusano de seda.»

(Madoz, Diccionario Geográfico-Estadístico-Histórico, 1845-1850).

RESUMEN HISTORICO

La actual Villa de Los Silos fue fundada en territorios del prehispánico reino de Daute y fue creada, poco tiempo después de la conquista, debido a la riqueza de la zona.

El primer poblamiento se realizó por castellanos, catalanes, extremeños, portugueses y genoveses, a los que se unieron hereñes, gomeros y grancanarios.

El nombre de Los Silos se debe a los tres depósitos para cereales construidos por el portugués

Gonzalo Yanes o Gonzalíanes; tal denominación aparece ya en 1509 y nos habla de la actividad principal de la localidad: la agricultura, con excedentes de cereales destinados a la exportación; fueron también, a lo largo de los años, productos de la tierra la caña de azúcar (contó con varios ingenios), vid y la seda proveniente de la cría de gusanos.

Inicialmente, mediado el siglo XVI, existió una ermita dedicada a La Concepción en la hacienda de Gonzalo Yanes; pero, debido probablemente a problemas con el hacendado, los vecinos deciden erigir una iglesia bajo la advocación de Nuestra Señora de La Luz, que en 1605 accede a la categoría parroquial, con la aprobación del obispo don Francisco Martínez, segregándose (no sin polémica) del beneficio de Buenavista.

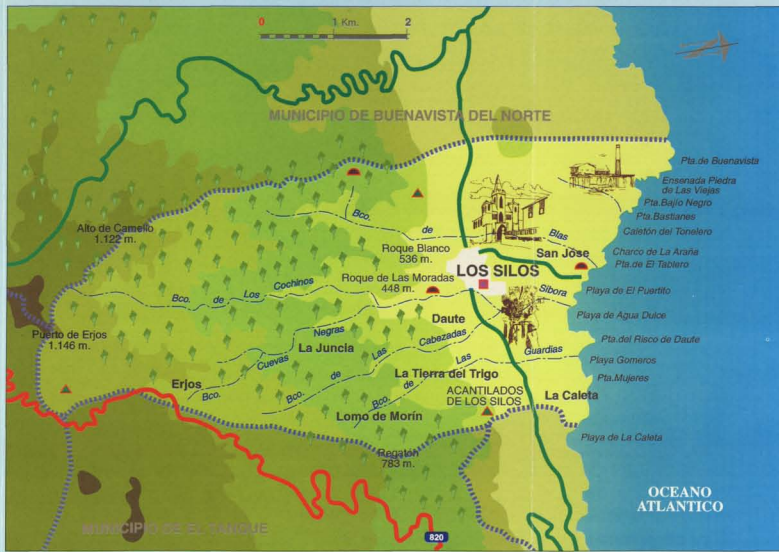
También desde el siglo XVI posee la localidad un alcalde real, dependiente del Cabildo de La Laguna, designado por el Corregidor de la isla.

Del siglo XVII es la fundación del convento de bernardas, debida a Sebastián Pérez Enriquez y Luisa Francisca Montañés, su esposa.

VISITAS DE INTERES CULTURAL

Lógicamente, en el término municipal quedan restos de su pasado prehispánico, habiéndose descubierto varias cuevas sepulcrales, con utensilios diversos, en el Risco de Los Silos, Isleta y Talavera, Las Moradas, El Polvillo, Vinata...

Es de interés el templo parroquial. Ha variado mucho, a lo largo de los siglos, de su construcción



LOS SILOS		LEYENDA	
Erjos	Capital de Municipio	0 - 250 m.	Faja Diagonal / Laurifolia Barranco
Acantilados	Entidad de Población	250 - 500 m.	
	Lugar de interés:	500 - 750 m.	
	Natural	750 - 1000 m.	
	Arqueológico	1000 - 1250 m.	
	Histórico-Artístico	1250 - 1500 m.	Límite Término Municipal Carretera Principal Carretera Secundaria

Fuentes: MINISTERIO DE OBRAS PUBLICAS Y URBANISMO - INSTITUTO GEOGRAFICO Y CATASTRAL - INSTITUTO CANARIO DE ESTADISTICA

Canarias

inicial del siglo XVI, pues se le han ido incorporando el coro, las capillas, el camarín de la Virgen y, ya en este siglo, se modificó sustancialmente su fachada. En su interior se guardan importantes tallas: el Crucificado de Juan de Mesa, la imagen de la titular, distintas pinturas de escuela canaria y bellos objetos de orfebrería, enviados muchos de ellos por los emigrados a América. Destacar también sus tres retablos barrocos.

El convento de las bernardas, hoy centro cultural, fue declarado monumento histórico artístico.

ECONOMIA

La actividad económica fundamental del municipio es la agricultura; en ella destacan sobremanera los terrenos de regadío, en la zona de la Isla Baja; aquí se cultivan plataneras en fincas de tamaño medio (lo que las distingue de las de sus términos vecinos).

Los cultivos de mediana, principalmente de secano, se basan sobre todo en la vid, que ha sustituido, aunque no totalmente, a los cereales; también son típicas de esta zona las papas.

Importante es también la riqueza hídrica; la Federación de Aguas de la Isla Baja reside aquí, controlando, en buena medida, las aguas de regadío de la comarca.

La actividad industrial se localiza principalmente en San Bernardo o Las Canteras.

Por sectores de actividad, es el primario el que ocupa a la mayor parte de los habitantes del término, seguido del terciario (donde destaca el subsector Servicios) y, finalmente, del secundario, donde el Subsector Construcción absorbe más activos laborales.

ASPECTOS GEOGRAFICOS

Municipio de la vertiente norte tinerifeña, se extiende desde el interior, en su encuentro meridional con Santiago del Teide, hasta la costa. Hacia el oeste, queda Buenavista del Norte, siguiendo la divisoria una serie de relieves, para ya en su tramo inferior, dividir la Montaña de Taco, y llegar a las cercanías de la Punta del Casado. Al este aparecen El Tanque y, cerca de la costa, el barranco Correa marca la linde con Garachico, terminando en la playa de La Caleta.

El tramo litoral presenta una costa rocosa, con una serie de puntas, y donde se intercalan algunas playas.

Quedan claramente definidos dos sectores, correspondientes a otros tantos momentos en la formación insular. El más antiguo corresponde al superior, perteneciente al viejo macizo de Teno, y donde principalmente aparecen las primeras masas de basaltos que dieron forma a la Isla. Es un espacio ampliamente modelado por la erosión, donde se encajan una serie de barrancos (Los Cochinos, Cuevas Negras o del Agua, Bucarón...). Su límite septentrional lo constituye un acantilado, que ha quedado muerto, al ocupar el litoral posteriores erupciones volcánicas. Las mismas da-



rían lugar a una amplia Isla Baja, que rebasa los límites del término municipal.

Estas erupciones tienen su ejemplo en dos centros de emisión, como son la Montaña de Taco y, en menor medida, la montaña de Aregame (donde se encuentra la actual capital municipal).

La escasa altitud alcanzada, al superarse ligeramente los 1.200 metros, da lugar a que aparezca una zona superior claramente influenciada por la humedad del alisio, en contraposición a la inferior, caracterizada por una mayor aridez e insolación y temperaturas más altas. En consonancia, la vegetación presenta lo que sería un área representativa del piso basal, prácticamente ocupada en su casi totalidad por los cultivos. Le sigue una zona de transición, con gran diversidad florística, y que correspondería al área del antiguo acantilado, con presencia de vegetación termófila.

La zona de medianías, también ampliamente roturada, conserva, sin embargo, como corresponde a un área afectada por el mar de nubes, la Laurisilva y fayal-brejal.

VISITAS DE INTERES NATURAL

Todo el sector meridional del municipio, y gran parte del occidental, se encuentra catalogado dentro del Parque Natural de Teno. Se incluye aquí el frondoso Monte de Aguas y Pasos, constituido por una importante masa de Laurisilva y fayal-brejal. Con una extensión cercana a las 800 hectáreas, supone un enclave de alto valor ecológico, por las especies vegetales y animales que alberga. Es el caso de las dos palomas de la Laurisilva (rabiche y turqué), la chocha perdiz, así como numerosas aves e insectos.

Repartidas entre Los Silos y el vecino municipio de El Tanque, existen en Erjos una serie de charcas, que dan cobijo a una abundante avifauna. Formadas artificialmente, por la extracción de áridos y tierras, la acumulación de las aguas de lluvia da lugar a varias lagunas, cuyas orillas se han visto colonizadas por la vegetación, creándose un hábitat idóneo para numerosas aves: polla de agua, agachadiza, garza real... e, incluso, el águila pescadora, como visitante ocasional.

El paraje natural de los Acantilados de Los Silos. El Tanque, Garachico e Icod, une a su valor paisajístico, la gran diversidad florística, en un espacio de accidentada topografía.

Espacios como la Montaña de Taco y el cantil costero encierran, asimismo, interés natural.

CULTURA POPULAR

Zona de ricas tradiciones, el paso del tiempo ha borrado muchas de ellas. Fiestas, como las de Ntra. Sta. de la Luz, en Los Silos (8 de septiembre), servían para dar muestra de las mismas. Dicha festividad, celebrada desde muy antiguo, reúne muchas personas y mantiene una curiosidad y espectacular bajada y subida de la Virgen, desde el altar al trono procesional.

El Corpus Christi tiene también señalada importancia, sobresaliendo las alfombras del barrio de Las Canteras (sábado siguiente al jueves litúrgico).

Entre las actividades artesanales se señala el trabajo del cuero.

FESTIVIDADES LOCALES

El 24 de junio: San Juan; y el 8 de septiembre: Ntra. Sta. de la Luz.

Los Silos

TENERIFE



DATOS GEOGRAFICOS:

Superficie: 24,23 kilómetros cuadrados.

1,19% de la isla de Tenerife.

Altitud: 200 metros (capital municipal), 1.000 metros (Erjos) - 10 metros (La Caleta).

Distancia por carretera: 68 kilómetros a Santa Cruz de Tenerife.

EVOLUCION DEMOGRAFICA:

1900	1930	1950	1970	1981	1986	1991
1.452	3.475	4.404	4.994	5.148	5.467	5.089



SERVICIOS MUNICIPALES

Ayuntamiento (Centralita)	84.00.04 / 84.00.12
Policía Local	84.00.04
Protección Civil	84.00.04
Bomberos	84.00.04
Casa de Socorro	84.00.01
Servicio Municipal de Aguas	84.00.04
Unelco	84.01.27
Alumbrado Público	84.00.04
Consejo Municipal de Cultura	84.00.04
Servicio Municipal de Limpieza	84.00.04
Información al Consumidor	84.00.04
Mercado Municipal	84.09.28 / 84.08.59
Parques y Jardines	84.00.04
Biblioteca Municipal	84.00.04
Piscina Municipal	84.00.23 / 84.07.42
Cementerio Municipal	84.00.04
Pabellón de Deportes	84.00.04



Tacoronte

TENERIFE

«**T**ená este pueblo en su recinto un curioso museo de antigüedades canarias que era objeto de la atención y estudio de los viajeros, pero siendo de dominio particular, fue vendido y conducido luego a la República Argentina.

Se halla también en este distrito municipio un frondoso bosque llamado Agua García, deliciosa selva que ha escapado aún del espíritu destructor de la época. Vense allí en salvaje confusión, árboles centenarios cruzando sus copas y entrelazando sus ramas, de modo que no dejan perzarrar un solo rayo de sol. Laureles, acebios, bayas, brezos, viñáticos y helechos de vigorosa vegetación se confunden con las violetas, amapolas, siemprevivas y otras flores que se alzan a la sombra de sus gigantes protectores. Pueblan el aire los mirlos, canarios, capirotes y otros pájaros de esta latitud, que con sus variados cantos hacen deliciosos aquellos sitios en cualquiera estación. El agua riega abundantemente el suelo, dando constante vida a la floresta.»

(A. Millares Torres, *Historia general de las Islas Canarias*).

RESUMEN HISTÓRICO

Tacoronte sigue conservando su primitivo nombre. Constituyó uno de los reinos gobernados por un mencey que, según Viana y Viera, se llamaba Acaymo y destacó por su valentía y amor a su pueblo. El mencey representaba una institución aborigen que administraba su territorio en coordinación con un concejo de ancianos llamado tagoro, de donde proviene el nombre de Tacoronte.

El fundador de Tacoronte se llamó Sebastián Machado, natural de Guimarães (Portugal). Vino a Canarias y, como su padre, tomó parte en la conquista de Tenerife. En 1496 fija su residencia en esta zona, donde había recibido extensas dadas en el repartimiento de tierras.

La población se asentó en torno a la primitiva ermita que, según Millares Torres, fue parroquia desde poco tiempo después de la conquista. Hay quienes atribuyen a Sebastián Machado la edificación de este modesto templo y hay quienes sostienen que fue su fundador el propio Adelantado, Alonso Fernández de Lugo, o los pocos vecinos iniciales del poblamiento.

Tacoronte se constituye en municipio, como otros tantos de las islas, en 1812 y en 1911 (23 de marzo), el rey Alfonso XIII le concede el título de ciudad «por el desarrollo de su agricultura, industria y comercio y su constante adhesión a la Monarquía constitucional.»

VISITAS DE INTERÉS CULTURAL

Hay en Tacoronte abundantes vestigios de su pasado prehispánico. Sobresale entre todos el poblado de los Riscos de Tacoronte, enclavado en



el barranco de Guayonje, a partir del Risco del Señorito para terminar aproximadamente en la Punta del Viento, allí se han hallado abundantes cuevas de habitación y de enterramiento.

Hay que visitar, también, la iglesia parroquial de Santa Catalina Mártir de Alejandría, la más antigua de las que existen en Tacoronte. El lugar donde se encuentra ubicada esta parroquia es el más antiguo de la ciudad, donde se pueden encontrar todavía casas de extraordinaria belleza arquitectónica; la edificación actual del templo data del siglo XVIII.

Igualmente es visita obligada el convento de los padres agustinos: la iglesia-santuario del Cristo de los Dolores, cuya construcción se sitúa en el siglo XVII (1649). En el lateral derecho está actualmente ubicada la Casa de la Cultura, ocupada anteriormente por el Ayuntamiento.

Las ermitas de la Caridad, San Juan y San Jerónimo, todas ellas del siglo XVII, son ejemplos del valiosísimo patrimonio con que cuenta la ciudad.

El Calvario, La Alhóndiga y la zona de casas antiguas terreras, son lugares que el visitante ha de contemplar.

ECONOMÍA

Las actividades económicas más destacadas del municipio se centran en el sector terciario, sobresale en él el subsector Servicios, seguido de Comercio y, finalmente, Transportes. Es una población activa notablemente terciarizada.

La pesca ocupa un testimonial puesto en el sec-



TACORONTE		NIVELES		LEYENDA	
	Capital de Municipio		0 - 300 m.		Autopista
	Entidad de Población		300 - 600 m.		Limite Término Municipal
	Lugar de Interés:		600 - 900 m.		Carretera Principal
	Natural		900 - 1200 m.		Carretera Secundaria
	Arqueológico		1200 - 1500 m.		Barranco
	Histórico-Artístico		1500 - 1800 m.		Zona Reservada Natural

Fuente: MINISTERIO DE OBRAS PÚBLICAS Y URBANISMO - INSTITUTO GEOGRÁFICO Y CATASTRAL - INSTITUTO CANARIO DE ESTADÍSTICA

tor primario, pues la franja costera de Tacoronte es poco propicia a esta actividad. Se sitúa ésta sobre todo en El Pris. El lugar preminente de este sector lo ocupa la agricultura. Casi todos los terrenos son de secano y se dedican fundamentalmente a viñedos, papas, manzanos, millo, trigo, cereales, cítricos y forrajeras. La producción principal de las tierras de regadío son las plataneras, a las que siguen papas, millo, hortalizas, flores, etc.

Es el subsector Construcción el que más activos laborales ocupa dentro del sector secundario, siendo prácticamente inexistentes las actividades industriales. Esta situación data sobre todo de los años sesenta del presente siglo, años del boom turístico, en que se construyó en El Pris, Mesa del Mar, Jardín del Sol, etc.

ASPECTOS GEOGRÁFICOS

Situado en la vertiente noroeste de la Isla, su linder oriental con La Laguna, parte desde la Cordillera Dorsal hasta la costa, en la Punta de La Romba, aunque sin cesarse a ningún accidente geográfico. La mencionada Dorsal marca la divisoria con El Rosario, mientras que hacia el oeste, una línea que desciende, para acabar tomando el curso del barranco de Martiño, señala la frontera con El Sauzal.

El tramo costero, abierto al noroeste, muestra un fuerte acantilado, a cuyo pie se descubren algunas pequeñas playas: Mesa del Mar, El Pris, del Camello,... que coinciden con las desembocaduras de los barrancos.

Se presentan a lo largo del municipio, principalmente, los materiales basálticos, correspondientes al Segundo Ciclo Volcánico. El término ofrece una acusada pendiente en los tramos superiores, que tiende a suavizarse a medida que se desciende, terminando en el brusco corte del litoral. Algunos edificios volcánicos individualizados se destacan, caso de Los Naranjeros, Montaña de la Caldera, de la Atalaya... apreciándose señaladamente, en el primero de ellos, el efecto de las actividades extractivas de picón.

La red de drenaje viene definida por una serie de barrancos, que surcan la amplia ladera que constituye el municipio: Agua García, Lagunetas, San Jerónimo, Las Lajas,...

La situación, a barlovento del alisio, determina su húmeda influencia en las medianías, lo que no se aprecia, en cambio, en las zonas bajas. De esta forma, mientras el área inferior del municipio, al margen de las zonas cultivadas, ofrece ejemplos de las especies vegetales propias del piso basal; a medida que ascendemos, y aparecen las condiciones óptimas para ello, se encuentran amplios reducidos de laurisilva y fayal-brezal. También crecen otras especies de repoblación, como el pinar o los eucaliptos.

VISITAS DE INTERÉS NATURAL

El bosque de la Madre del Agua, en Agua García, constituye uno de los más importantes relictos boscosos de esta vertiente de la Isla, con una

El Tanque

TENERIFE



«El día 5 de mayo de 1706, una hora antes del amanecer, reventó un formidable volcán en unos campos que están en mucha altitud sobre el Lugar de Garachico, en un sitio llamado Trevejo... Después de haber asolado viñas y otra mucha y vistosa arboleda que vestían las laderas de aquel desolado risco, consumido sus aguas que de él despedaban copiosos arroyos y dejando, en fin, reducido a un monstruoso malpaís todas sus hermosuras, dejaba ya quemada el volcán la iglesia de un lugar que está sobre el expresado pueblo y que llaman El Tanque y muchas casas de su vecindad, corrió dentro del mismo pueblo, hacia las nueve de la noche y se descolgaron sus brazos por unos riscos que servían de atalaya para reconocer las embarcaciones que se ofrecían venir. No hay ponderación para encarecer cuántas fueron las pérdidas que se padecieron, los sustos que se lloraron y las incomodidades que se sintieron.»

(C. Acosta García, *El Tanque (crónica apresurada de un municipio casi desconocido)*, 1991).

RESUMEN HISTÓRICO

La antigüedad de este bello término tieneifense es grande.

M. de la Torre, el cronista garachiquense, dice que ya en 1605 existía aquí un templo dedicado a San Antonio que, según Alfredo Reyes Dartas, se erigió en 1596. Con anterioridad debió haber una pequeña ermita, huijuela de San Pedro de Dautse desde 1540, cuya fecha de edificación nos es desconocida.

Los vecinos solicitaron al obispo Francisco de Villanueva la creación de una parroquia en dicha iglesia, obteniendo respuesta favorable el 16 de abril de 1642.

Se consiguió entonces que El Tanque fuese totalmente independiente de Garachico en lo civil, por tener desde algún tiempo atrás alcalde propio, por orden de los corregidores.

En 1706 se produce la horrenda erupción que tanto daño causara en la zona de Garachico; las lavas arrasaron el templo produciendo cuantiosas pérdidas; para las funciones religiosas se usó entonces un edificio civil, La Alhóndiga, hasta la reconstrucción de la iglesia.

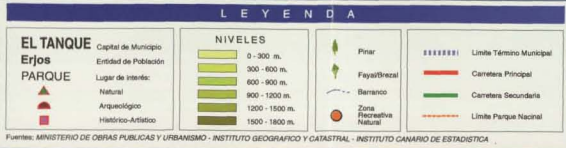
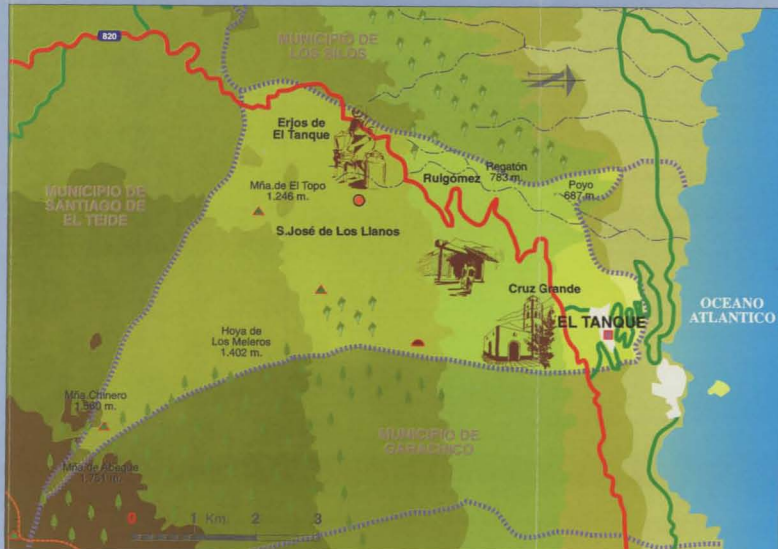
Característica de esta localidad ha sido la emigración, teniendo como copatrona a Nuestra Señora del Buen Viaje.

VISITAS DE INTERÉS CULTURAL

En El Tanque se conservan diversas muestras de la arquitectura insular que ofrecen una bella estampa.

Entre otras desracan la Alhóndiga, la casa de los Martellos y el viejo caserón de los Guzmanes. En ellas hay balcones, tejados, ventanas y tapias que son toda una lección de arquitectura típica popular.

La iglesia parroquial actual sustituyó a la desaparecida. Parece que se levantó entre 1728 y 1730. La fachada que hoy luce ha variado sustancialmente de la anterior, pero sigue conservando



sus equilibradas proporciones, así como artesanados y retablos de buena planta; el principal de ellos mantiene su madera y su policromía. Bellas tallas e interesantes piezas de orfebrería completan el tesoro artístico de la iglesia parroquial de San Antonio de Padua.

ECONOMÍA

Hasta hace poco, la actividad económica fundamental de este municipio ha sido la agricultura, especialmente la de medianas.

Los cultivos de papas, cereales, viñedos (en las partes más bajas del término) y de las plantas forrajeras para el ganado han constituido las tareas habituales de los tanquetos durante siglos.

Es una agricultura de subsistencia y con pocos rendimientos por unidad de superficie; se ha caracterizado por la carencia de modernas técnicas y por la fragmentación y dispersión de la propiedad. No ha habido introducción de nuevos cultivos y son muy escasas las tierras de regadío.

Consecuencia de ello ha sido la abundante emigración, en especial hacia Venezuela, de donde las remesas de los emigrantes se han convertido en un pilar de la economía local.

Por sectores de actividad, es el sector primario el que más activos laborales consume, segundo del terciario y, finalmente, el secundario, con preponderancia en el del subsector Construcción.

ASPECTOS GEOGRÁFICOS

Ocupa parte del sector noroccidental de la Isla. Su vértice superior se encuentra sobre los 1.700 metros, en la montaña de Abeque. Desde aquí, y hacia el litoral, bordeando el antiguo acantilado costero, se encuentra su divisoria con Garachico, que cierra su salida al mar. Partiendo desde el ya mencionado punto de Abeque, pero hacia el oeste, hasta Piedra Alta, en el Puerto de Erjos, se dibuja la línea que lo separa de Santiago del Teide, por el sur. Mientras que hacia el oeste, la linde con Los Silos, desciende desde el citado puerto de montaña.

Aunque en el extremo occidental del término aparecen los materiales antiguos, pertenecientes al Macizo de Teno, son los materiales correspondientes al Segundo Ciclo Volcánico (Serie III), los que recubren buena parte del municipio. Las coladas emitidas desde centros eruptivos como las montañas de El Viento, El Topo, El Banco, Los Tomillos... no sólo ocupan estas superficies, sino que llegaron al litoral, fosilizando el antiguo acantilado y dando lugar a la actual Isla Baja, ya fuera de los límites municipales.

Así mismo, el volcanismo reciente e histórico tiene papel destacado. Es el caso del volcán de Las Arenas Negras o Garachico (1706), de tanta trascendencia en el devenir económico y social de la Isla. Aparece una actividad eruptiva concentrada, en tomo, fundamentalmente, a un sector de una grieta efusiva; sobresaliendo dos edificios (conos volcánicos) principales. Las lavas correrían a favor de la pendiente, afectando, de una forma más notable, al vecino Garachico.

En el extremo meridional del municipio, se encuentra localizada la última erupción histórica registrada en Tenerife: la del Chimero, en 1909. La acusada pendiente es la característica topográfica más destacada. En un corto espacio se resuelven las diferencias altitudinales, entre el sector superior e inferior. Ello obliga a que, tanto las parcelas de cultivos, como las edificaciones, tengan que adaptarse a las adversas condiciones que impone el terreno.

La situación, en las medianías de la vertiente de barlovento, determina unas características climáticas marcadas por la humedad, con una clara influencia del alisio. No obstante, las diferencias altitudinales introducen algunas variaciones, desde la zona inferior, con temperaturas más suaves, a las altas, con mayores rigores térmicos. La cubierta vegetal se ha visto modificada, no sólo por el uso que se ha hecho del espacio, sino por la irrupción de lavas históricas, actualmente en fase de colonización vegetal. Mientras que en el espacio más cercano al litoral crecen especies propias de las zonas inferiores, a medida que ascendemos aparecen muestras de monteverde, para dar paso, según se se gana altura, al matortral de escobón y codoño, y al pinar.

VISITAS DE INTERÉS NATURAL

El Parque Natural de la Corona Forestal delimita, como protegido, un importante espacio del sur y este del municipio. Tiene su continuación hacia dicho lugar, en un pequeño sector del Parque Natural de Teno. Zona donde se encuentran muestras del volcanismo reciente e histórico, en la que son visibles los efectos del volcán Chimero (1909) y, sobre todo, el de Arenas Negras (1706), con todo su derrame lavico. Junto a ello, su gran interés botánico y faunístico.



Las Charcas de Erjos, compartidas con el vecino municipio de Los Silos, constituyen un singular ecosistema. Producto de las extracciones de tierra, la formación de una serie de lagunas y el crecimiento de la vegetación, han dado lugar a un paraje de gran interés ornitológico. Aquí encuentran refugio numerosas especies muy raras o amenazadas en el resto de la Isla.

En San José de Los Llanos existe un Área Recreativa y de Acampada (previo permiso de la Viceconsejería de Medio Ambiente, en el caso de pernoctar). Se puede acceder por el norte (C-820), o por el sur, por Santiago del Teide-Puerto de Erjos.

Ya en el extremo septentrional, se encuentra un área incluida dentro del espacio protegido de los Acantilados de Los Silos, El Tanque, Garachico e Icod. Al valor paisajístico, une su gran interés ecológico.

CULTURA POPULAR

Entre las fiestas, se destacan las del Santo Cristo del Calvario, en El Tanque, el domingo siguiente al 14 de septiembre. Forma parte de la tradición el baile de libras, acompañado al son del tajaraste.

Para San Antonio de Padua (13 de junio), tiene lugar una concurrencia romería.

No faltan buenos ejemplos de la arquitectura tradicional.

Se cosechan en la zona vinos de excelente calidad.

FESTIVIDADES LOCALES

El 31 de agosto Ntra. Sra. del Buen Viaje; y 18 de octubre: Santísimo Cristo del Calvario.

El Tanque

TENERIFE



DATOS GEOGRAFICOS:

Superficie: 23,64 kilómetros cuadrados.
1,16% de la isla de Tenerife.

Altitud: 480 metros (capital municipal). 1.050 metros (San José de los Llanos).- 750 metros (Cruz Grande).

Distancia por carretera: 65 kilómetros a Santa Cruz de Tenerife.

EVOLUCION DEMOGRAFICA:

1900	1930	1950	1970	1981	1986	1991
1.189	1.804	2.263	2.199	2.273	2.384	2.710



SERVICIOS MUNICIPALES

Ayuntamiento (Centralita)	83.04.15 / 83.04.23
Policía Local	83.04.15
Cruz Roja	13.33.46
Servicio Municipal de Aguas 83.04.15 / 83.04.23	
Alumbrado Público	83.04.15
Consejo Municipal de Cultura	83.04.15
Servicio Municipal de Limpieza	83.04.15



GOBIERNO DE CANARIAS
CONSEJERIA
DE POLÍTICA TERRITORIAL



1º. SERVICIOS MUNICIPALES: 83.04.15 y 83.04.23
 2º. SERVICIOS MUNICIPALES: 13.33.46

3º. SERVICIOS MUNICIPALES: 83.04.15
 4º. SERVICIOS MUNICIPALES: 83.04.15
 5º. SERVICIOS MUNICIPALES: 83.04.15

Tegueste

TENERIFE



«Pueblo de carácter abierto y afable, es sin embargo un poco tímido o apático, consecuencia de la servidumbre e incultura a las que hasta tiempos recientes estuvo sometido, por su condición de campesino que ejercía de medianoero o arrendatario, supeditado a señores vascos, mayorazgos o terratenientes ajenos al pueblo. Si bien la actual fisonomía del pueblo ha cambiado mucho en los últimos tiempos, tanto en el aspecto cultural como de crecimiento y economía, aún perdura la herencia del pasado en una ciudad que, por su vecindad con las capitales de provincia, eclesiástica y universitaria, debería estar más desarrollada e ilustrada (...). Se desconoce actualmente la verdadera personalidad política y geográfica de Tegueste.»

(Juan D. Darias Hernández, *Tegueste, rincón olvidado*, 1982).

RESUMEN HISTÓRICO

El municipio de Tegueste se encuentra enclavado en el valle que da nombre a la región y que antaño fuera dominios del menceyato del mismo nombre. Es importante su pasado prehispánico.

Finalizada la conquista, se reparten éstas en esta zona y, según narran las crónicas, apenas treinta años después, cuando todavía «los guanches saltaban los riscos del Lagarete en el Agua de Dios y moraban en sus cuevas, los conquistadores, dueños ya de la tierra, eligen como su santo patrón al evangelista San Marcos.» (J.D. Da-

rias Hernández). La primera iglesia parroquial de este santo (séptima hijuela de La Concepción de La Laguna), fundada por María Hernández de Vera, parece que fue construida con anterioridad a 1530; pero por estar situada entre dos barrancos y ser pequeña para la feligresía, es trasladada; la creación del curato se hizo en 1606 por el obispo Martínez de Ceniceros.

Tegueste es una comarca agrícola y ganadera, especialmente de ganado vacuno, pues es el que se le asigna por la abundancia de pastos, aguas y bosques.

En el siglo XVI (1583) la Real Audiencia celebra aquí dos reuniones, huyendo de la epidemia de peste que azotaba la isla.

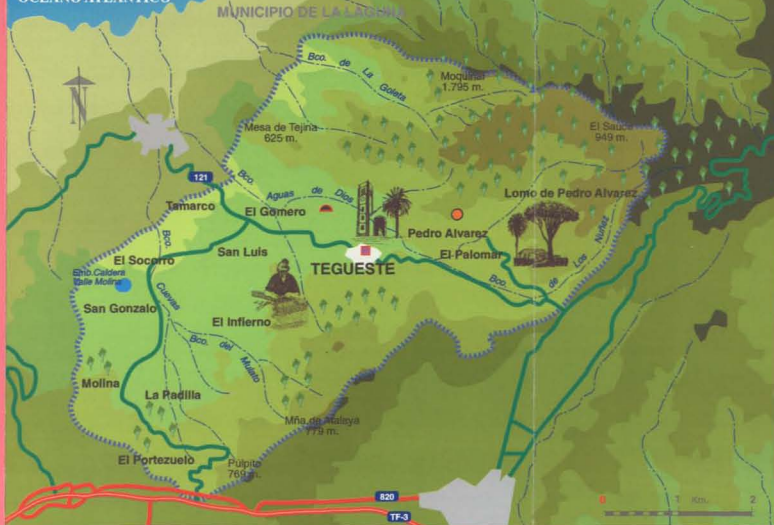
Hay un gran silencio sobre este término durante los siglos XVII, XVIII y principios del XIX; al comienzo de este último, alcanza su independencia municipal con la constitución de 1812.

VISITAS DE INTERÉS CULTURAL

Dentro de sus límites se conservan importantes vestigios de su pasado prehispánico; hubo un asentamiento cerca de Pedro Álvarez, como lo demuestran las cuevas de habitación encontradas; igual ocurre con los barrancos de Agua de Dios y de Millán, con hallazgos de utensilios. También en ellos se han localizado cuevas sepulcrales.

Hay que visitar el templo parroquial de San Marcos; a lo largo de los siglos se ha prolongado su construcción y ha necesitado, en la presente

OCEANO ATLANTICO



TEGUESTE		NIVELES		LEYENDA	
Capital de Municipio	0 - 150 m.	Parque	0 - 150 m.	Fuente	Autopista
Entidad de Población	150 - 300 m.	Parque	150 - 300 m.	Embalse	Carretera Principal
Lugar de Interés:	300 - 450 m.	Parque	300 - 450 m.	Barranco	Carretera Secundaria
Natural	450 - 600 m.	Parque	450 - 600 m.	Zona Reservada Natural	
Arqueológico	600 - 750 m.	Parque	600 - 750 m.		
Histórico-Artístico	750 - 900 m.	Parque	750 - 900 m.		

Fuente: MINISTERIO DE OBRAS PÚBLICAS Y URBANISMO - INSTITUTO GEOGRÁFICO Y CATASTRAL - INSTITUTO CANARIO DE ESTADÍSTICA

centuria, de obras de restauración. En su interior guarda interesantes obras de arte.

Hay en el municipio otras ermitas y oratorios, alguna tan antigua como la del Socorro, fundada en su primera edificación en el siglo XVI y que fue administrada por la comunidad de agustinos del Espíritu Santo, la de Los Dolores, conocida como San Ignacio, o la de San Pedro de Alcántara, llamada Roma.

Y un recorrido por los diferentes lugares del municipio permite contemplar bellas edificaciones de sabor casero.

ECONOMIA

Tegueste es uno de los municipios donde la agricultura a tiempo parcial es más importante. Su cercanía a los polos de desarrollo económico y demográfico de La Laguna y Santa Cruz de Tenerife, con las facilidades actuales de comunicación permite a sus habitantes dedicarse a otras actividades en aquellas localidades, destinando a las tareas agrícolas los fines de semana y el apoyo prestado por familiares.

En los cultivos de secano destaca sobre todos la vid, obteniéndose buenos caldos; a ella le siguen las papas de diversas variedades; trigo, cereales, legumbres y plantas forrajeras. Los terrenos de regadío dan una gran variedad de productos: cereales, legumbres, papas, batatas, flores, forrajeras, tomates, cebollas, pimientos, zanahorias, hortalizas variadas, cítricos, plátanos, frutas, etc.

Por sectores de actividad y por los motivos aludidos, es el terciario el que absorbe más activos laborales, especialmente el subsector Servicios; le sigue el secundario, en el que destaca el subsector Construcción; finalmente, el primario, con primacía absoluta del subsector Agricultura.

ASPECTOS GEOGRÁFICOS


Ofrece la originalidad este municipio, enclavado en la vertiente noroeste de Tenerife, de encontrarse totalmente rodeado por La Laguna, además de no presentar salida al mar.

Su punto más oriental se sitúa en las estribaciones del macizo de Anaga, descendiendo hacia el sur, hasta la Mesa Mota, y continuando por el oeste, hasta la Montaña del Pulpito, El Portezuelo y el Picacho de Los Lázaros. Ya en su sector septentrional, incluye buena parte de la Mesa de Tejina, continuando la línea hasta el alto del Moqueles, en la ya mencionada zona de Anaga.

Precisamente pertenecen a este viejo macizo los materiales geológicos más antiguos que se localizan en el término, correspondientes al Primer Ciclo Volcánico, en la formación de la Isla. Dentro de este período de actividad volcánica, es posible distinguir el contacto entre las emisiones de dos de las Serie volcánicas que conforman dicho Ciclo. Corresponden las predominantes a la denominada Serie I Superior o Formación Tejina, y que se concreta en toda la serie de montañas que sirven de divisoria entre Tegueste y La Laguna

La Victoria de Acentejo

TENERIFE



«El terreno, aunque de secano, en general es de buena calidad, hallándose en él algunas plantaciones de viñedo y árboles frutales (...). Produce trigo, centeno, patatas, legumbres, vino y frutas, cuyas dos últimas especies son las más abundantes; se cría ganado lanar y de cerda y se mantiene el de labor preciso para el cultivo de la agricultura; hay caza de conejos, perdices, codornices y palomas. Industria y comercio: la primera consiste en algunos telares de lienzos caseros, como en casi todos los pueblos de la isla, y en la agricultura que es la principal riqueza; y el segundo, en la exportación de los frutos sobrantes, y especialmente vino, a la ciudad de La Laguna. El día de la patrona de la villa se refieren los habitantes de los pueblos contiguos y se venden en ella los frutos del país y algún ganado.»

(Madoz, Diccionario Geográfico-Estadístico-Histórico, 1845-1850).

RESUMEN HISTORICO

«Todavía no empezaba a rayar la aurora, cuando llegaron a la vista los dos ejércitos. Y observando el general Lupo que los granaches marchaban en dos cuerpos, hizo la misma división en sus tropas, de modo que, reservando para sí el mando de las unas, encomendó la conducta de las otras a Lope Hernández de la Guerra. La acción se empenó inmediatamente con una furia tan memorable, que con ser que nuestros españoles ejecutaron un horrible estrago en los isleños, no ce-

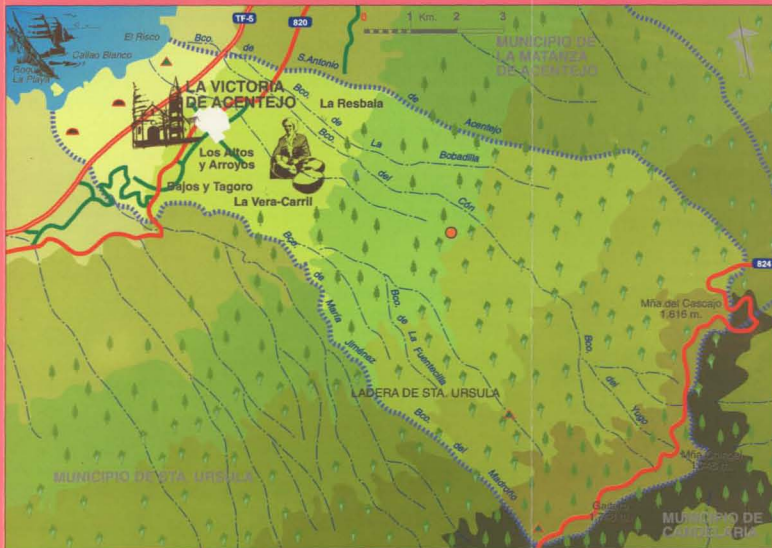
saban después de admirar la raza valentía, la desesperación y el albrico con que aquellos hombres indisciplinados pelearon en esta función. La refriega duró cinco horas o, por mejor decir, duró hasta tanto que, viéndose Berenco con un brazo muy mal herido y entendiendo que Acaino tenía también un muslo traspasado de una bala, reflexionó que era inevitable la derrota de su gente.» Esta escueta y dramática narración de Viera y Clavijo explica el origen del nombre del municipio: la victoria obtenida sobre los granches. Era la Navidad de 1495.

Para anunciar la victoria, un pino sirvió de campanal, no pudiendo soportar el peso de la campana la modesta construcción religiosa inicial. Pero pronto se comienza la erección de un templo más acorde con los hechos que se pretendía conmemorar. El propio Viera nos dice que este curato de Nuestra Señora de los Angeles de la Victoria fue erigido en 1587.

En 1813 accede a la independencia municipal, consiguiendo en 1900 el título de Villa gracias a las gestiones del cura Pérez Díaz, tan recordado en la localidad.

VISITAS DE INTERES CULTURAL

La Victoria de Acentejo conserva dentro de sus límites jurisdiccionales vestigios de su pasado prehistórico. Así, se ha hallado un tagor y, entre el Barranco Hondo y los acantilados de Ancón, se encuentra una zona fértil en hallazgos arque-



LEYENDA			
LA VICTORIA Capital de Municipio	NIVELES 0 - 300 m.	Pinar	Autopista
La Resbala Entidad de Población	300 - 600 m.	Fayal/Brezal	Límite Término Municipal
LADERA Lugar de Interés:	600 - 900 m.	Presa	Carretera Principal
Natural	900 - 1200 m.	Zona Reservada Natural	Carretera Secundaria
Arqueológico	1200 - 1500 m.		Barranco
Histórico-Artístico	1500 - 1800 m.		

Fuentes: MINISTERIO DE OBRAS PUBLICAS Y URBANISMO - INSTITUTO GEOGRAFICO Y CATASTRAL - INSTITUTO CANARIO DE ESTADISTICA

lógicos, aunque muy saqueada; en una cueva sepulcral se localizaron dos momias y diversos objetos. En Barranco Hondo está la cueva del Risco Caído, cercana a una necrópolis y otra cueva sepulcral hay en El Calerón.

La arquitectura doméstica invita a realizar un recorrido por los distintos lugares del municipio.

Vista obligada la constituye el bello templo parroquial, cuyo interior alberga valiosas piezas de plata cincelada, pinturas e imágenes de alto valor artístico; también una hermosa pila baptismal.

ECONOMIA

La agricultura, pilar fundamental de la economía municipal, es principalmente de secano, con cultivos propios de una agricultura de subsistencia practicada a tiempo parcial.

En la zona alta, son las papas junto con frutas como ciruelos y manzanas, las producciones básicas, con alguna presencia de cereales y viñas. También aquí hay bastantes castaños, especie bien adaptada a la zona y que tan útil resultó en la época de la posguerra por su alto valor nutritivo. La higuera se encuentra también aquí, al igual que por todo el municipio.

La ganadería aún tiene cierto peso, aunque su retroceso es evidente, parejo con el fenómeno de la desagravación. Como consecuencia, las tierras de cereales han disminuido.

En las medianas sobresale la asociación viñas-papas; su abundancia hace que sea un producto excedentario que se comercializa en la comarca.

La agricultura de regadío, localizada en las zonas bajas de la costa, produce fundamentalmente plátanos destinados a la exportación.

ASPECTOS GEOGRAFICOS

Situado en la fachada septentrional de la Isla, su límite con La Matanza de Acentejo, al norte, se resuelve mayormente a través del barranco de San Antonio. Por el sur, el barranco Hondo define la divisoria con Santa Ursula. Hacia el este, las cumbres de la Cordillera Dorsal marcan la separación con Candelaria.

Entre la desembocadura de los dos cauces mencionados, hacia el oeste, se encuentra la línea costera, que se presenta muy acantilada, compartiendo una pequeña playa con el vecino municipio de Santa Ursula.

Son los materiales correspondientes al Segundo Ciclo Volcánico, principalmente de carácter ácido, los que recubren la superficie del término. Delimita sus lindes una franja de terreno que desciende, en acusada pendiente, desde la Dorsal hasta el mar. Una serie de barrancos, al margen de los ya mencionados, y de menor importancia, terminan de definir el relieve.

A medida que nos acercamos al litoral, la pendiente tiende a suavizarse, quedando finalmente cortada por el acantilado costero. Es en esta zona, principalmente entre los 300 y 650 metros de altitud, donde se ha desarrollado el poblamiento. El mismo sigue, en buena medida, los márgenes de

Vilaflor

TENERIFE

«Situado en un vallecito poblado de árboles frutales, a grande altura del nivel del mar, en la cual nieva todos los inviernos (...). Su clima, si bien es bastante frío, es saludable (...). La iglesia parroquial de primer ascenso (San Pedro) está servida por un párroco, un sacristán, un sochantre, un organista y 3 monaguillos, habiendo en el término dos ermitas, San Miguel y San Pedro, además de otras que existieron, así como un convento de frailes. Los habitantes de esta población disfrutaron de abundantes aguas que se desprenden de las cumbres, cuya exquisita calidad las ha hecho célebres, no solamente en la isla, sino que también en toda la provincia (...). Corren por él varios arroyos que nacen de las altas sierras contiguas, pero cuyas aguas no pueden aprovecharse por la inclinación del suelo; también se encuentran aguas medicinales sin analizar.»

(Madro, Diccionario Geográfico-Estadístico-Histórico, 1845-1850).

RESUMEN HISTORICO

Afirma Millares Torres que, en tiempo de los guanches, constituía este distrito una parte del reino de Abona, y que se supone que la instalación del pueblo en sitio tan agreste y desahogado obedeció al deseo de complacer a los indígenas, quienes, después de la conquista, se refugiaron en estas asperas para continuar sin ser vigilados sus antiguos usos y costumbres.

Dice la tradición que el nombre le viene de la exclamación de un castellano ante la aparición de una bella nativa: «Vi la flor de Chasna.» Ya en



los comienzos del siglo XVI existía aquí una ermita dedicada a San Pedro. Pero fueron Don Pedro Soler y su esposa doña Juana Padilla los que fundaron un templo en el lugar en 1550, elevado a la categoría de parroquia en 1560.

Según Viera y Clavijo, en 1613 se fundó un convento de agustinos, con título de Santa Catalina Mártir, aunque posteriormente pasó a denominarse de San Juan Bautista; este convento fue pasto de las llamas, reedificado posteriormente y abandonado en la época de la desamortización.

En Vilaflor nació el Hermano Pedro de Béthencourt, fundador de la Orden de los Bethlehemitas, canonizado recientemente por el Papa Juan Pablo II.

Tras la creación de sus respectivas parroquias en 1796, Arona y San Miguel se separan de Vilaflor en 1798.

VISITAS DE INTERES CULTURAL

Conserva Vilaflor vestigios de su pasado prehistórico; así, en la margen derecha del barranco del Río, se localiza un poblado con hallazgos de cerámica y tabonas.

Un recorrido por los distintos pagos del municipio constituye un interesante atractivo; a sus calles se asoman típicas edificaciones, algunas llamativas como la Casa del Obispo, alto edificio de una planta que sirvió de residencia veraniega a los titulares de la diócesis tinerfeña.

Hay que visitar la iglesia parroquial de San Pedro Apóstol. Como dijimos, fue fundada por la familia Soler y a lo largo de los años ha estado vinculada a este apellido. Son muy interesantes sus portadas y respectivos frontones. Carece de torre, aunque tiene un cuerpo vertical rematado en espadaña. Conserva en su interior joyas e imágenes de gran valor artístico, como la imagen de San Pedro, de muy variada atribución.

ECONOMIA

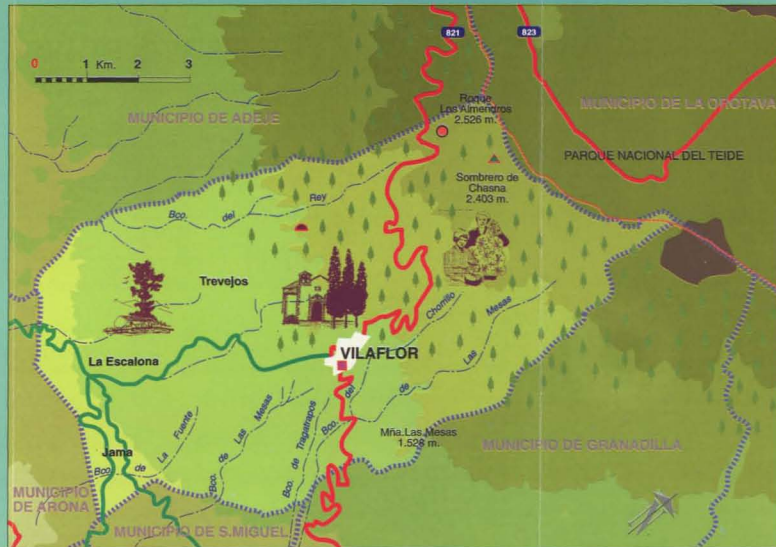
La actividad fundamental en la economía municipal es la agricultura. En ella destacan sobremanera las superficies dedicadas al regadío con producciones importantes de papas, seguidas a gran distancia por los viñedos.

Son éstos, los viñedos, los que destacan en las tierras de secano, en las que también tienen cierta presencia los cereales.

Importante es igualmente la superficie ocupada por los almendros.

No es municipio esencialmente turístico, pues carece de línea costera; sin embargo, su ubicación, cercano al parque de Las Cañadas, a través de la Boca de Taúce, y el hecho de ser paso obligado por la zona de cumbre, entre la vertiente norte y sur, le dan una cierta animación.

La actividad industrial, aunque incipiente, es



VILAFLOR		LEYENDA	
Trejejos	Capital de Municipio		0 - 500 m.
PARQUE	Entidad de Población		500 - 1000 m.
	Lugar de Interés		1000 - 1500 m.
	Natural		1500 - 2000 m.
	Arqueológico		2000 - 2500 m.
	Historico-Artístico		2500 - 3000 m.
			Pinar
			Zona Recreativa Natural
			Barranco
			Limite Término Municipal
			Carretera Principal
			Carretera Secundaria
			Limite Parque Nacional

Fuentes: MINISTERIO DE OBRAS PUBLICAS Y URBANISMO - INSTITUTO GEOGRAFICO Y CATASTRAL - INSTITUTO CANARIO DE ESTADISTICA



importante, centrada sobre todo en el embotellado de agua mineral y alguna fábrica.

Por sectores de actividad, es el primario el que más activos laborales absorbe, seguido por el secundario (sobre todo, el subsector Industria) y, finalmente, el terciario, donde el subsector Servicios ocupa a más habitantes de este municipio.

ASPECTOS GEOGRAFICOS

Situado en la vertiente sur tinerfeña, es el único municipio de esta parte de la Isla que carece de costa. Al norte, el borde meridional de Las Cañadas, desde el Roque Los Almendros y hasta la base de Guajar, sirve de límite con La Orotava. Hacia el este, la divisoria de Granadilla de Abona queda definida mayormente por el barranco de Erís. Por el sur, entre los 750 y 1.000 metros, aparecen San Miguel y Arona, mientras que al oeste, el barranco del Rey marca la linde con Adeje.

Son los materiales correspondientes al Segundo Ciclo Volcánico, ácidos y basálticos, los que recubren la superficie del municipio, predominando los primeros en el sector septentrional y en torno a Vilaflor. Surgen algunos elementos destacados en el relieve, caso del Sombrero de Chasna (2.411 metros), consecuencia de una viscosa erupción, de carácter traquítico, que daría lugar a una potente colada que corona el centro de emisión.

Numerosos conos volcánicos aparecen repartidos a lo largo del término, producto de otras tantas erupciones (Serie III), cubriendo sus coladas más allá de los actuales límites municipales. Es el caso de las montañas de La Vica, Los Pinos, El Coto, El Pozo...

Presenta el relieve una acusada pendiente, que se hace más fuerte en el tramo superior, desde los 2.500-2.400 metros de la pared de Las Cañadas, hasta los 1.400 metros, donde se sitúa la capital



Vilaflor TENERIFE



municipal. A partir de aquí, tiende a suavizarse. Surcando esta amplia vertiente, aparecen una serie de barrancos, entre los que destacan los ya apuntados anteriormente, así como el de Las Mesas, del Chorillo...

La situación y altitud definen claramente las características climáticas, propias de las medianías del sur. Alta insolación y escasas precipitaciones, que tienden a aumentar según se asciende, llegando a ser en forma de nieve en las zonas altas.

La vegetación predominante es el pinar, que alcanza hasta la misma capital municipal. Ya en las áreas de mayor altitud, esta masa vegetal aparece asociada con retamas, codesos y escobones, para dejar paso definitivamente a las retamas y otras especies arbustivas o relictuas ejemplares de cedro.

VISITAS DE INTERES NATURAL

Todo el sector septentrional del municipio, y parte del occidental, coincidiendo con el pinar de Adeje, se encuentra incluido dentro del Parque Natural de Cumbres. Es un área con una destacada masa de pino canario, pero donde, asimismo, se presentan otros destacados endemismos botánicos y una singular fauna. A ello se une su interés geomorfológico y paisajístico.

En Las Lajas se encuentra un Área Recreativa. Se accede por la carretera C-821, de Vilaflor a Las Cañadas del Teide, en el kilómetro 58. Crecen en Lomo Gordo dos soberbios ejempla-

res de *Pinus canariensis*, conocidos por Pino Gordo y de la Madre del Agua. Estos centenarios árboles tienen sesenta y setenta metros de altura, respectivamente, con unos 11 y 8 metros de circunferencia.

Hacia el este se incluye un pequeño sector del espacio protegido de la Montaña de Las Coloradas. Reside este edificio volcánico, parcialmente desmantelado por la erosión, en un área de tierras de cultivos, mayormente abandonadas, donde también aparece el pinar y la vegetación de sustitución. En el suroeste se encuentra una reducida superficie, en los límites del Parque Natural de Adeje y Barranco del Infierno. Enclave que une a su singularidad geológica y paisajística, el servir de refugio a numerosos endemismos vegetales, así como una variada fauna.

CULTURA POPULAR

Dentro de las festividades locales, tienen lugar, el 28 de agosto, las de San Roque y San Agustín. Asimismo, el 25 de abril se celebran las Fiestas del Hermano Pedro, que, a partir de su beatificación en 1980, adquieren año a año más popularidad.

Entre las labores artesanas se señalan los encajes, macramé, rosetas...

Se cosechan buenos vinos, propios de estas zonas altas, destacándose los blancos.

FESTIVIDADES LOCALES

El 26 de abril: Festividad del Hermano Pedro; y el 27 de agosto: San Roque y San Agustín.

DATOS GEOGRAFICOS:

Superficie: 56,26 kilómetros cuadrados.


2,77% de la isla de Tenerife.

Altitud: 1.400 metros (capital municipal).- 1.250 metros (Trevejos).- 1.000 metros (Escalona).

Distancia por carretera: 80 kilómetros a Santa Cruz de Tenerife.

EVOLUCION DEMOGRAFICA:

1900	1930	1950	1970	1981	1986	1991
1.191	1.550	1.934	1.429	1.450	1.524	1.526



SERVICIOS MUNICIPALES

Ayuntamiento (Centralita)	70.90.02
Policía Local	70.90.02
Casa de Socorro	70.90.34
Servicio Municipal de Aguas	70.90.02
Alumbrado Público	70.90.02
Consejo Municipal de Cultura	70.90.02
Servicio Municipal de Limpieza	70.90.02
Parques y Jardines	70.90.02
Biblioteca Municipal	70.90.02
Cementerio Municipal	70.90.02
Pabellón de Deportes	70.90.02



MUNICIPIOS CANARIOS

DATOS GEOGRAFICOS Y DEMOGRAFICOS



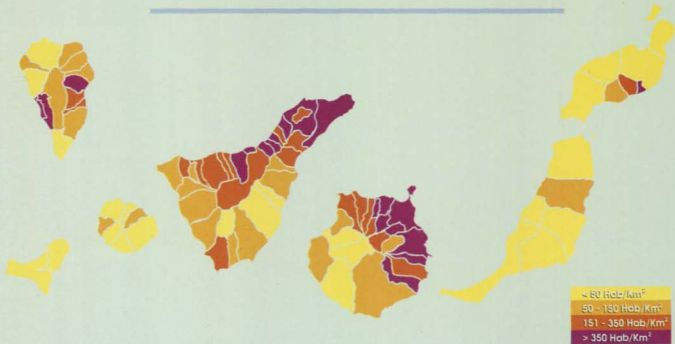
DATOS GEOGRAFICOS Y DEMOGRAFICOS

ISLAS MUNICIPIOS	TERRITORIO					POBLACION				
	Superficie Km ²	%	Perímetro m.	Altitud m.	Distancia a Capital Km.	Densidad Hab./Km ²	De Derecho			
							1981	%	1991	%
LANZAROTE	845,90	11,36	213.260			76,74	50.721	100,0	64.911	100,0
Arcife	22,72	2,69	26.220	20	113,0	1.492,34	28.864	56,91	33.906	52,23
Horta	106,58	12,60	54.128	270	28,0		2.624	5,17	2.851	4,39
San Bartolomé	40,89	4,83	28.208	240	6,2	152,04	4.650	9,12	6.217	9,68
Teqesife	263,98	31,21	128.597	360	10,2	31,02	6.096	12,02	8.189	12,62
Tías	64,61	7,64	32.719	200	9,1	116,95	3.484	6,87	7.556	11,64
Tingo	135,28	15,99	54.733	195	17,5	26,00	3.071	6,05	3.517	5,42
Yaiza	211,84	25,04	76.914	192	21,1	12,63	1.932	3,81	2.675	4,12
FUERTEVENTURA	1.659,71	22,29	325.930			22,24	27.104	100,0	36.908	100,0
Antigua	250,56	15,10	76.641	254	23,0	9,26	2.041	7,53	2.320	6,29
Belancuria	103,63	6,24	48.310	395	28,6	5,52	534	1,97	572	1,55
La Oliva	356,13	21,46	106.200	219	23,0	14,70	3.185	11,75	5.235	14,18
Pájara	383,51	23,11	163.556	196	41,5	13,67	3.231	11,92	5.242	14,20
Puerto del Rosario	289,95	17,47	85.855	16	103,0	56,85	12.634	46,61	16.485	44,67
Tuiñeje	275,93	16,63	75.632	205	32,5	25,56	5.479	20,21	7.054	19,11
GRAN CANARIA	1.560,10	20,95	236.640			426,99	630.937	100,0	666.150	100,0
Arguete	45,49	2,92	35.944	43	32,0	115,83	4.457	0,71	5.269	0,79
Agüimes	79,28	5,08	51.372	275	29,0	203,78	13.801	2,19	16.156	2,43
Arenara	66,69	4,27	48.030	1.270	50,0	16,57	1.046	0,17	1.105	0,17
Arucas	33,00	2,12	38.307	240	12,0	817,39	25.827	4,09	26.974	4,05
Firgas	15,76	1,01	21.824	466	25,8	363,90	5.351	0,85	5.735	0,86
Gáldar	61,58	3,95	57.674	124	24,0	335,43	18.830	2,98	20.656	3,10
Ingenio	38,14	2,44	40.795	310	22,6	571,76	20.624	3,27	21.807	3,27
Mogán	172,43	11,08	68.685	253	84,0	50,59	6.408	1,05	8.688	1,30
Moya	31,86	2,04	38.847	490	22,5	251,32	7.516	1,19	8.007	1,20
Las Palmas de Gran Canaria	100,55	6,45	95.807	8	1.737,5	3.529,36	360.098	57,07	354.877	53,27
San Bartolomé de Tirajana	333,13	21,35	99.172	850	50,0	73,40	17.739	2,81	24.451	3,67
San Nicolás de Tolentino	123,58	7,92	55.458	33	70,9	62,72	7.454	1,18	7.751	1,16
Sanja Brígida	23,80	1,53	22.617	520	14,7	512,56	11.219	1,78	12.199	1,83
Sanja Lucía de Tirajana	61,55	3,95	55.610	680	43,0	537,11	26.528	4,22	33.059	4,96
Sanja María de Guía	42,58	2,73	42.034	180	25,0	290,82	12.160	1,93	12.383	1,86
Tejeda	103,29	6,62	57.392	1050	44,7	22,86	2.314	0,37	2.361	0,35
Teide	102,42	6,56	69.881	130	9,5	755,28	62.509	9,91	77.356	11,61
Teror	25,70	1,65	30.444	543	20,6	403,42	9.520	1,51	10.368	1,56
Valsequillo de Gran Canaria	39,15	2,51	28.722	558	19,0	112,92	6.171	0,98	6.421	0,96
Valleseco	22,11	1,42	23.267	1.000	28,2	288,29	4.006	0,63	6.374	0,66
Vega de San Mateo	37,89	2,43	28.459	850	22,0	162,39	7.059	1,12	6.153	0,92
TENERIFE	2.034,21	27,32	398.180			306,67	557.191	100,0	623.823	100,0
Adaje	105,94	5,21	55.005	280	83,0	91,64	6766	1,21	9.708	1,56
Arafo	33,92	1,67	32.256	470	27,0	123,82	3.650	0,66	4.200	0,67
Arico	178,75	8,79	67.568	500	58,0	25,55	4.205	0,75	4.567	0,73
Arona	81,79	4,02	46.804	610	81,0	277,80	13.556	2,43	22.721	3,64
Buenavista del Norte	67,42	3,31	47.588	90	71,0	82,48	4.727	0,85	5.561	0,89
Candelaria	49,52	2,43	33.128	5	19	215,83	7.154	1,28	10.688	1,71
Fosnia	45,10	2,22	39.745	450	40,0	49,27	2.291	0,41	2.222	0,36
Garachico	29,28	1,44	41.619	10	62,0	204,68	5.185	0,93	5.993	0,96
Granadilla de Abona	162,43	7,96	66.419	650	65,0	103,95	13.752	2,47	16.884	2,71
La Guancha	23,77	1,17	34.365	500	54,0	218,97	5.153	0,92	5.205	0,83
Guía de Isora	143,42	7,05	52.421	580	95,0	83,08	10.145	1,82	11.915	1,91
Guimar	102,92	5,05	45.403	289	28,0	140,20	13.762	2,47	14.429	2,31
Island de los Vinos	95,90	4,71	45.130	235	56,0	223,62	20.231	3,63	21.445	3,44
La Laguna	102,05	5,02	85.339	546	9	1.086,67	106.146	19,05	110.896	17,18
La Matanza de Acentejo	14,11	0,69	22.789	520	25,0	417,22	5.328	0,96	5.887	0,94
La Orotava	207,31	10,19	84.845	390	35,0	169,51	31.520	5,66	35.142	5,63
Puerto de la Cruz	8,73	0,43	15.590	9	37,0	2.914,89	21.353	3,83	25.447	4,08
Los Realejos	57,08	2,81	37.786	420	42,0	522,58	26.860	4,82	29.829	4,78
El Rosario	39,42	1,94	32.962	905	15	205,50	5.347	0,96	6.103	1,30
San Juan de la Rambla	20,66	1,02	27.115	100	47,0	218,15	5.069	0,91	4.567	0,72
San Miguel	42,04	2,07	35.595	600	71,0	121,74	3.935	0,71	5.118	0,82
Santa Cruz de Tenerife	150,56	7,40	111.132	4	1.763,6	1.329,52	185.899	33,36	200.172	32,09
Santa Úrsula	22,59	1,11	23.317	290	31,0	380,66	7.957	1,43	8.699	1,38
Santiago del Teide	52,21	2,57	48.412	925	78,0	113,27	3.591	0,64	6.914	0,95
Souzal	18,31	0,90	23.991	300	24,0	341,78	5.071	0,91	6.258	1,00
Los Silos	24,23	1,19	24.302	200	68,0	217,79	5.228	0,94	5.277	0,85
Tacoronte	30,09	1,48	29.975	510	20,0	567,43	15.591	2,80	17.074	2,74
El Tanque	23,64	1,14	26.495	480	65,0	129,36	2.561	0,46	3.058	0,49
Tejeste	26,41	1,30	22.941	390	16,0	303,94	6.573	1,18	8.027	1,29
La Victoria de Acentejo	18,35	0,90	21.176	360	27,0	405,18	7.103	1,27	7.435	1,19
Vilaflor	56,26	2,77	34.055	1.400	80,0	27,43	1.482	0,27	1.543	0,25
LA GOMERA	369,74	4,97	117.650			43,17	18.760	100,0	15.963	100,0
Agulo	25,39	6,87	31.771	250	25,0	43,91	1.498	7,99	1.115	6,98
Alajeró	49,42	13,37	34.947	810	34,0	23,13	1.212	6,46	1.143	7,16
Hermigua	39,67	10,73	33.851	210	20,0	53,44	2.718	14,49	2.120	13,28
San Sebastián de La Gomera	113,59	30,72	53.720	5	63,0	49,35	5.572	29,70	5.606	35,12
Valle Gran Rey	32,36	8,75	29.066	100	50,0	95,89	2.922	15,58	3.103	19,44
Vallehermoso	109,31	29,56	72.726	230	41,0	26,31	4.838	25,79	2.876	18,02
LA PALMA	708,26	9,51	155.750			111,35	76.426	100,0	78.867	100,0
Barlovento	43,55	5,15	39.877	548	40,0	60,71	2.772	3,63	2.644	3,35
Breña Alta	30,82	4,35	28.713	350	9,0	176,25	5.122	6,70	5.432	6,89
Breña Baja	14,19	2,00	30.743	300	7,0	236,36	3.013	3,94	3.354	4,25
Fuencaliente de La Palma	56,41	7,96	50.791	700	28,0	30,69	1.800	2,36	1.731	2,19
Garafia	102,99	14,54	58.803	400	87,0	19,55	2.252	2,95	2.013	2,55
Los Llanos de Aridane	35,79	5,05	42.660	325	32,0	452,33	15.311	20,03	16.189	20,53
El Paso	135,92	19,19	65.030	644	25,0	51,57	6.650	8,71	7.010	8,89
Puntagorda	31,09	4,39	35.556	600	50,0	57,96	1.329	1,74	1.802	2,28
Puntallana	35,09	4,95	37.559	420	12,0	64,09	2.372	3,10	2.249	2,85
San Andrés y Sauces	42,75	6,04	32.919	250	29,0	126,13	5.606	7,34	5.392	6,84
Santa Cruz de La Palma	43,37	6,12	30.875	16	103,0	396,70	16.775	21,95	17.205	21,82
Tozacarfe	11,36	1,60	22.075	60	37,0	579,40	6.402	8,38	6.582	8,35
Tijarafe	53,76	7,59	36.584	640	51,0	40,83	2.757	3,61	2.195	2,78
Villa de Mazo	71,17	10,05	43.226	500	12,0	71,22	4.255	5,57	5.059	6,43
EL HIERRO	268,70	3,61	104.500			26,65	6.507	100,0	7.162	100,0
Frontera	165,06	61,43	102.793	300	32,0	21,88	3.031	45,58	3.612	46,88
Valverde	103,64	38,57	71.014	571	109,0	34,25	3.476	53,42	3.550	46,07
CANARIAS	7.446,62	100,00	1.553.890			200,60	1.367.646		1.493.784	

FUENTE: INSTITUTO GEOGRAFICO NACIONAL, INSTITUTO NACIONAL DE ESTADISTICA, INSTITUTO CANARIO

DENSIDAD DEMOGRAFICA MUNICIPAL. 1991

Habitantes / Km²



SITUACION EXTENSION Y PERIMETRO



Canarias7

MUNICIPIOS CANARIOS

FE DE ERRATAS



MUNICIPIOS CANARIOS FE DE ERRATAS

MUNICIPIO	APARTADO	SITUACION	DICE	DEBE DECIR			
Haria	Aspectos Geográficos	2ª columna, 2º párrafo, 2ª línea	oeste	este			
		2ª columna, 2º párrafo, 4ª línea	occidental	oriental			
		1ª columna, 2º párrafo, 12ª línea	noroccidental	nororiental			
	Mapa		Peñas del Chachí	Peñas del Chache			
Yaiza	Visitas Interés Natural	1ª columna, 2º párrafo, 10ª línea	espacio	espacio			
Antigua	Aspectos Geográficos	2ª columna, 1º párrafo, 18ª línea	sirvan	sirva			
La Oliva	Mapa		Playa delEsquiazo	Playa del Esquinzo			
Puerto del Rosario	Aspectos Geográficos	2ª columna, 3º párrafo, 3ª línea	, mientras que la	. Mientrasque en la			
Tuineje	Aspectos Geográficos	1ª columna, 3º párrafo, 8ª línea	los	las			
Agaete	Aspectos Geográficos	2ª columna, 4º párrafo, 8ª línea	correrlos	correr los			
	Mapa		Pico de la Casa, 1440 m.	Pico de la Bandera, 1440 m.			
Artenara	Datos Geográficos	Superficie	33,00 kilómetros cuadrados	66,69 kilómetros cuadrados			
Aucas	Aspectos Geográficos	2ª columna, 1º párrafo,	este	oeste			
Ingenio	Aspectos Geográficos	1ª columna, 4º párrafo, 2ª línea	volcánicos	volcánicos			
San Bartolomé de Tirajana	Mapa		Bco de Ayagaures	Bco de Ayagaures			
Santa Lucía	Aspectos Geográficos	2ª columna, 4º párrafo, 3ª línea	identifica	identifican			
Santa Maria de Guía	Mapa		Bco de la Capellanía	Bco de la Capellanía			
Tejeda	SERVICIOS MUNICIPALES						
	Ayuntamiento (Centralita)	65.80.01					
	Policia Local	65.80.01					
	Cruz Roja	65.82.20					
	Casa de Socorro	65.80.04					
	Servicio Municipal de Aguas.	65.80.01					
	Alumbrado Público	65.80.01					
	Consejo Municipal de Cultura.	65.80.01					
	Servicio Municipal de Limpieza	65.80.01					
	Información al Consumidor	65.80.01					
	Parques y Jardines.	65.80.01					
	Talleres Municipales.	65.80.01					
	Cementerio Municipal.	65.80.01					
	Oficinas CEDER.	65.84.45					
Teide-II	Visitas Interés Natural	1ª columna, 3º párrafo, 8ª línea	concienciacion	concienciación			
Teror	EVOLUCION DEMOGRAFICA						
	1900	1930	1950	1970	1981	1986	1991
	4.794	7.144	9.992	8.729	9.461	10.449	10.341
Valsequillo	Visitas Interés Natural	2ª columna, 1º párrafo, 7ª línea	gracanarias	grancanarias			
	Mapa		Bco de la Capillanía	Bco de la Capellanía			
Valleseco	Visitas Interés Natural	2ª columna, 1º párrafo, 2ª línea	catalogada	catalogado			
Vega de San Mateo	Mapa		Bco de Miretes	Bco de Miretes			
			Cruz del Saucillal	Cruz del Saucillo			
Arafo	Aspectos Geográficos	2ª columna, 2º párrafo, 2ª línea	norte	oeste			

Icod de los Vinos	Cultura Popular	2ª columna, 4º párrafo, 3 líneas	repetido	
La Laguna-I	Aspectos Geográficos	1ª columna, 3º párrafo, 4ª línea	opuesto al oeste,	opuesto, al oeste,
Los Realejos	Mapa		Bco de la Zarza	Bco de la Raya
El Rosario	Aspectos Geográficos	2ª columna, 1º párrafo, 10ª línea	noreste	noroeste
		2ª columna, 4º párrafo, 7ª línea	unido	Unido
San Miguel	Aspectos Geográficos	2ª columna, 1º párrafo, 7ª línea	noreste	noroeste
Santa Cruz de Tenerife-II	Aspectos Geográficos	2ª columna, 2º párrafo, 2ª línea	occidente	oriente
	Cultura Popular	1ª columna, 2º párrafo, 1ª línea	número	número

MUNICIPIO	APARTADO	SITUACION	DICE	DEBE DECIR
Agulo	Aspectos Geográficos	2ª columna, 1º párrafo, 6ª línea	oeste este	este oeste
Vallehermoso	Mapa		GARAJONAY, 1.47 m	GARAJONAY, 1.487 m
Barlovento	Mapa		Bco deAbreu	Bco de la Herradura
Breña Alta	Mapa		Bco del Lanito	Bco del Llanito
Garafía	Mapa		Pta Ribasca	Pta Rabisca
Puntallana	Visita Interés Natural	2ª Columna, 2º párrafo, 2ª línea	canariensis de	canariensis) de
Santa Cruz de La Palma	Mapa		Pico de las Nieves, 2230 m	Pico de las Nieves, 2247 m
Tazacorte	Mapa		Mª Todoque, 345 m	Mª Todoque, 349 m
Valverde	Aspectos Geográficos 1ª línea	2ª columna, 1º párrafo,	noroccidental	nororiental