



# ***Canarias*** ***Única y diversa***

---

GUÍA PARA LA MOVILIDAD

# ***Canarias Única y diversa***

GUÍA PARA LA MOVILIDAD

PATROCINADORES Binter Canarias, Islas, Naviera Armas, Fred. Olsen Express, Garajonay Exprés y Líneas Marítimas Romero en convenio con el Gobierno de Canarias.

DIRECCIÓN DE LA EDICIÓN José Miguel Galarza

REDACCIÓN Román Delgado, José Luis Rodríguez

DOCUMENTACIÓN María Luisa Concepción

OTRAS FUENTES DOCUMENTALES Gobierno de Canarias, Binter Canarias, Islas, Naviera Armas, Fred. Olsen Express, Garajonay Exprés, Líneas Marítimas Romero, AENA, Puertos de Tenerife, Puertos de Las Palmas, Gobierno de Canarias, compañías operadoras de líneas regulares de guaguas, [www.canarias.org](http://www.canarias.org), *Guía de Senderos de Canarias*, Cabildos Insulares de Lanzarote, Fuerteventura, Gran Canaria, Tenerife, La Gomera, La Palma y El Hierro, Promotur Turismo de Canarias, *Canarias: Islas y Pueblos*, Ministerio de Medio Ambiente, Administración General del Estado, Ashotel, FEHT, *Conocer Canarias. Mil preguntas y respuestas para disfrutar*

FOTOGRAFÍA Juan García Cruz (redactor jefe), Poli Celis, Miguel Barreto, Paloma Barreto (Acan), Adri J. F., Alejandro Quevedo, Marcos de Rada, Fañi Curbelo, Carlos Fernández, Esteban Pérez, Fototeca de la Agencia Acan, Cabildos Insulares, Consejería de Infraestructuras, Transportes y Vivienda del Gobierno de Canarias, Fred. Olsen Express, Líneas Marítimas Romero, Naviera Armas y Promotur Turismo de Canarias

MAPAS Cartográfica de Canarias, SA (Grafcan) (Capítulos 2 y 3.1.7)

PRODUCCIÓN AyB Editorial

IMPRESIÓN Litografía Romero

DEPÓSITO LEGAL TF-1092-2007

## SIETE ISLAS, PERO UN SOLO PUEBLO



**Adán Martín Menis**  
Presidente del  
Gobierno de Canarias

**C**anarias se mueve, y se mueve hacia un futuro cada vez mejor. Y este avance pasa necesariamente por mejorar las comunicaciones como elemento básico para la cohesión social y territorial de Canarias. En este sentido, tengo la certeza de que la Red Transcanaria de Transportes supondrá un gran logro para el Archipiélago. Hablamos, posiblemente, del programa de inversión más ambicioso que ha tenido Canarias, con un solo objetivo: mejorar la movilidad de las personas y mercancías en Canarias. Una movilidad, con el mejor nivel de servicios, menor coste y precios asequibles. Y todo ello, potenciando el transporte público, para preservar nuestro medioambiente.

No en vano, se persigue crear una red interinsular de transporte que integre los modos terrestres, marítimos y aéreos a través de fomentar el transporte público, así como posibilitar el transporte de viajeros y mercancías de la forma más rápida y económica; y acercarnos al resto del mundo, como vínculo entre América, África y Europa. Un plan que supone la materialización de un ansiado reto del Ejecutivo autónomo y del sueño de muchos canarios: la unión física de todas las islas.

Si el transporte constituye un eje angular en el desarrollo de un lugar, en Canarias es doblemente importante. Somos una región archipelágica, por lo que el transporte cobra una importancia vital. Contar con mejores comunicaciones repercutirá, sin lugar a dudas, en la expansión económica del Archipiélago.

Ya en el pasado, fue precisamente el desarrollo de las comunicaciones lo que permitió el primer gran despegue económico de Canarias. Los transportes marítimos y aéreos facilitaron, a mediados del siglo XX, la conexión de las Islas al exterior, y posibilitaron el nacimiento y consolidación del que se ha convertido en el principal motor de nuestro crecimiento: la industria turística.

Indudablemente hemos dado pasos de gigante en comunicaciones e infraestructuras. Un esfuerzo que no hubiera sido posible sin las inversiones de los operadores del sector. Inversiones que han hecho que las compañías de transporte aéreo y marítimo que operan en Canarias sean un referente mundial. Y donde hemos hecho un esfuerzo para que la subvención al transporte de personas sea del 50%. Un salto cualitativo, sin duda, para la movilidad interinsular de los canarios.

Pero debemos seguir mejorando, seguir creciendo, aportando soluciones imaginativas y aplicando nuevas tecnologías, que ayuden a mejorar nuestras comunicaciones y a unir nuestro territorio.

Caminamos hacia una Canarias más competitiva y con mayor relevancia



o internacional y para ello tenemos que acercarnos más entre nosotros. El transporte, las comunicaciones en general, forman parte de nuestras vidas y nos brindan la oportunidad de conocernos, de acercarnos a las manifestaciones culturales, deportivas, económicas, y de toda índole, que se ofrecen en las Islas.

Quienes deseen participar de esta aventura, encontrarán además en esta guía una completa información de puertos, aeropuertos, red de carreteras, mapas, distancias y una amplia oferta de recursos como alojamientos, transportes, hospitales o centros culturales y de ocio.

¿Se han planteado alguna vez cuántos espacios naturales protegidos tiene el Archipiélago? o ¿cuántos bienes de interés cultural hay en las Islas? En las páginas de esta guía encontrarán éstas y otras muchas respuestas. Les invito a caminar juntos en esta travesía y conocer aún más este hermoso rincón del planeta que es Canarias. Porque somos siete islas diversas, pero un solo pueblo. Una tierra Única.

# CANARIAS, TIERRA ÚNICA



**Antonio Castro  
Cordobez**  
*Consejero de  
Infraestructuras,  
Transportes y Vivienda  
del Gobierno de  
Canarias*

**P**ara amparar y desarrollar el concepto de Tierra Única, para avanzar en la cohesión social y económica, el Gobierno de Canarias considera prioritario el desarrollo de las infraestructuras, con la mayor sensibilidad hacia el medio ambiente, y de las políticas de transporte. La fragmentación del territorio y de la población ha sido una de las principales dificultades históricas para nuestro desarrollo y, en los umbrales del siglo XXI, contamos con proyectos, medios humanos y materiales para romper esas barreras.

Nuestra meta es lograr la tierra, el mar y el aire que nos separan de otras realidades comarcales e insulares sean caminos y puentes que nos unan en el menor plazo posible. Y, para ese objetivo que demanda la ciudadanía, tenemos que desarrollar políticas imaginativas y generosas, de amplio consenso institucional, para aprovechar todas las infraestructuras – puentes, aeropuertos, sistema viario terrestre, sistemas públicos y privados de transporte, etc – y para lograr un marco único que permita a cualquier persona ir de un lugar a otro en el menor tiempo y al más bajo costo y a cualquier empresa canaria, al margen de su ubicación, colocar sus productos en cualquier isla en condiciones de igualdad.

En esa dirección defendemos la potenciación de los transportes públicos y la obligación de garantizar la movilidad de nuestra gente y la conectividad de nuestros pueblos y el objetivo irrenunciable para que las siete islas sean efectivamente una Tierra Única. El Plan Transcanaria nació con esa vocación integradora y trata como un todo las infraestructuras básicas, las de intercambio de modos, las de uso del transporte público y el apoyo para garantizar las mejores condiciones en tarifas, frecuencias, puntualidad y confort para los usuarios.

El Gobierno Canario ha conseguido en la presente legislatura la aprobación de dos leyes: La Ley de Transporte Marítimo y la Ley de Transporte por carretera para el ámbito de la Comunidad Autónoma Canaria. Y, sin perjuicio de la transferencia de las competencias de ámbito insular, hemos abierto el camino para la descentralización de tareas a favor de los Cabildos canarios en su condición de instituciones de la Comunidad Autónoma y continuamos las negociaciones para la transferencia de competencias en el transporte aéreo interinsular, la presencia efectiva en la gestión de los Aeropuertos canarios y un mayor peso en las decisiones en la gestión de los Aeropuertos Canarios y un mayor peso en las decisiones que se adopten en relación con los Puertos del Estado ubicados en nuestras islas.

En esta breve memoria de actuaciones y en nuestro compromiso prioritario con los transportes en la legislatura que termina se inscribe esta Guía para la movilidad que constituye una herramienta imprescindible para que los ciudadanos puedan informarse sobre la realidad de esta Canarias unida y diversa que todos podemos disfrutar en este 2007.

# Índice

1

## Moverse en Canarias

1.1	UNA TIERRA ÚNICA	
1.1.1	El Eje Transinsular de Infraestructuras de Transporte	10
1.1.2	La Red Transcanaria	34
1.2	POR EL AIRE	
1.2.1	Trayectos y operadores	46
1.2.2	Red de aeropuertos	56
1.3	POR EL MAR	
1.3.1	Trayectos y operadores	70
1.3.2	Red de puertos	82
1.4	POR TIERRA	
1.4.1	Guaguas. Líneas regulares	96
1.4.2	Taxis	106

2

## A primera vista

2.1	RED DE CARRETERAS	
2.1.1	Lanzarote y La Graciosa	112
2.1.2	Fuerteventura	114
2.1.3	Gran Canaria	116
2.1.4	Tenerife	118
2.1.5	La Gomera	120
2.1.6	La Palma	122
2.1.7	El Hierro	124

3

## Qué hacer

3.1	QUÉ HACER	
3.1.1	Las capitales canarias	128
3.1.2	Cascos y conjuntos históricos	144
3.1.3	Bienes de interés cultural	156
3.1.4	Centros culturales	172
3.1.5	Tradiciones	188
3.1.6	Rutas por carretera	198
3.1.7	Playas	212
3.1.8	Reservas Marinas	228
3.1.9	Parques nacionales	232
3.1.10	Red Canaria de Espacios Protegidos	240
3.1.11	Rutas en la naturaleza	264
3.1.12	Equipamiento en la naturaleza	290
3.1.13	Centros de ocio	296
3.1.14	Puertos náuticos	300

**4**

## Recursos

4.1	<b>ALOJAMIENTOS</b>	
4.1.1	Hoteles de 3, 4 y 5 estrellas	<b>306</b>
4.1.2	Aparthoteles de 3, 4 y 5 estrellas	<b>316</b>
4.1.3	Hoteles rurales	<b>322</b>
4.2	<b>RESTAURACIÓN</b>	
4.2.1	Restaurantes	<b>326</b>
4.3	<b>TIEMPO LIBRE</b>	
4.3.1	Calendario de fiestas locales e insulares	<b>338</b>
4.4	<b>INSTITUCIONALES</b>	
4.4.1	Gobierno de Canarias	<b>340</b>
4.4.2	Cabildos insulares / Ayuntamientos	<b>342</b>
4.4.3	Administración General del Estado	<b>346</b>

**5**

## Ciudadanos

5.1	<b>SERVICIO PÚBLICO</b>	
5.1.1	062	<b>350</b>
5.2	<b>SEGURIDAD Y EMERGENCIAS</b>	
5.2.1	1-1-2	<b>352</b>
5.2.2	Grupo de Intervención en Emergencias	<b>354</b>
5.2.3	Autoprotección	<b>356</b>
5.3	<b>SALUD</b>	
3.4.1	Hospitales públicos y clínicas concertadas	<b>358</b>
3.4.2	Atención primaria y especializada	<b>362</b>
3.4.3	Farmacias	<b>368</b>



● **MOVERSE EN CANARIAS**



● **MOVERSE EN CANARIAS**

El esfuerzo realizado en Canarias en los últimos años nos ha convertido en uno de los archipiélagos del mundo que más ha avanzado en materia de movilidad y cohesión territorial. Hoy Canarias es un referente para regiones con características similares, regiones archipelágicas y alejadas de sus centros de referencia económica y política. Hemos conseguido en pocos años estar a la vanguardia y eso nos hace valedores de un saber hacer que en un futuro inmediato puede ser exportado como fuente de conocimiento y liderazgo a nivel mundial. Instrumentos de planificación y gestión como el Eje Transinsular de Infraestructuras de Transporte, documento que aglutina todas las inversiones en infraestructuras de transportes (puertos, aeropuertos, carreteras, trenes e intercambiadores y áreas logísticas) necesarias en Canarias para garantizar las necesidades de movilidad de la población y la Red Transcanaria de Transportes, sobre ese eje de infraestructuras, donde se incluyen todas las políticas económicas, fiscales, de bonificación al pasajero y subvenciones al transporte de mercancías y la aplicación de las nuevas tecnologías de la información y la comunicación que hacen posible que las infraestructuras y los transportes funcionen en red (horarios, frecuencias y fiabilidad) supondrá el mayor salto cualitativo en esta materia que jamás Canarias haya dado.

## EL EJE TRANSINSULAR GARANTIZA LAS NECESIDADES DE MOVILIDAD DE PERSONAS Y MERCANCÍAS

*Aprobado por el Gobierno de Canarias en 2005, define la infraestructura para lograr la integración de las islas y de éstas con el exterior*

**E**l Eje Transinsular de Infraestructuras del Transporte (ETIT), aprobado por el Gobierno de Canarias en diciembre de 2005, ha sido concebido como la herramienta clave para la implantación de un nuevo modelo de movilidad que beneficie a todos los canarios y que mejore la competitividad y eficiencia de las actividades económicas radicadas en las islas. Con el desarrollo del programa Transinsular de Infraestructuras del Transporte, se pretenden realizar y adecuar las infraestructuras de puertos,

aeropuertos, carreteras, sistemas ferroviarios, intercambiadores, áreas logísticas, carriles guagua y aparcamientos disuasorios necesarios para dotar a Canarias de un básico de infraestructuras que permita lograr la unidad territorial, socioeconómica y cultural de Canarias.

El adecuado dimensionamiento de las infraestructuras de transportes permitirá eliminar estrangulamientos en la movilidad de personas y mercancías, pérdidas de competitividad en la economía, ahorro energético y

disminución de la contaminación y garantizar un archipiélago en el que todos sus habitantes tengan acceso y disponibilidad similares en el ámbito de las comunicaciones.

Para conseguir los fines del Eje Transinsular de Transporte, ha sido preciso concretar proyectos de infraestructura por islas y por modos de transporte que garanticen la cobertura de las necesidades de movilidad entre islas y dentro de ellas, atendiendo siempre a la fragilidad de nuestro ecosistema y a la falta

## De punta a punta, sin tocar tierra

Los puertos de titularidad de la Comunidad Autónoma de Canarias han experimentado crecimientos espectaculares tanto en tráfico de pasajeros como en mercancías rodadas. Puertos como el de Playa Blanca, en Lanzarote, y Corralejo, en Fuerteventura, se han convertido en corredores que hacen que estas islas sean hoy un espacio económico único. Lo mismo ocurre con Morro Jable, en Fuerteventura, y con Agaete, en Gran Canaria, que en su conexión con Santa Cruz de Tenerife tiene el mayor movimiento de mercancías y pasajeros entre las islas y que ha supuesto un gran paso en el crecimiento de las empresas establecidas a ambos lados.

Los Cristianos, en Tenerife, enlaza con los puertos de San Sebastián y de Vueltas, en Valle Gran Rey. Permite que La Gomera tenga el mayor tráfico de pasajeros de toda Canarias y así se beneficie del turismo del sur de Tenerife. La conexión intrainsular entre los tres puertos de La Gomera: San Sebastián, Playa Santiago y Valle Gran Rey, ha permitido una mayor cohesión interior de la isla, que tiene una orografía compleja. Esta línea ha sido una revolución en el tráfico interior de pasajeros. Santa Cruz de La Palma y el puerto de Tazacorte, en su conexión con Tenerife, y la adecuación de la infraestructura del puerto de La Estaca, en El Hierro, permiten garantizar el tráfico de mercancías y pasajeros con mayores frecuencias y mejores horarios. Por último, el corredor entre Órzola, en Lanzarote, y Caleta del Sebo, en La Graciosa, ha experimentado un relanzamiento del tráfico de pasajeros con nuevos barcos y la aplicación por primera vez en 2007 de la bonificación del 50% a sus residentes.

Estas plataformas de apoyo a la navegación que funcionan como centros de recepción y gestión de pasaje y mercancías, sobre todo rodada, en las conexiones interinsulares forman parte de la Red de Puertos del Eje Transinsular de Transportes, a las que hay que unir las instalaciones que son de titularidad estatal: una por isla, salvo las dos que hay en Tenerife, más la futura incorporación de Granadilla, que posibilitará la conexión con la Península y la entrada de la mayor parte de las mercancías con destino a Canarias. La apuesta por la potenciación de estas instalaciones permitirá que Canarias se convierta en un nodo de conexiones con el resto de continentes.

Una pieza clave del transporte marítimo y de las nuevas necesidades de inversión en los puertos ha sido la apuesta de las compañías de transporte marítimo por invertir en medios y sistemas que han colocado a Canarias a la vanguardia mundial en el transporte marítimo de ámbito regional.





## LAS AUTOPISTAS DEL CIELO SON EL GRAN RETO DE CANARIAS

*El Eje Transinsular de Transportes contempla inversiones de AENA en los aeródromos isleños por valor de 3.000 millones de euros*

**E**l Eje Transinsular de Infraestructuras del Transporte incluye en su catálogo de recintos aeroportuarios a todos los que gestiona la entidad Aeropuertos Españoles y Navegación Aérea (AENA) en Canarias, que son ocho, con dos en la isla de Tenerife, y cinco de ellos con catalogación de aeródromos internacionales: los de La Palma, Lanzarote, Fuerteventura, Gran Canaria y los dos de Tenerife. Considerando la especial incidencia sobre el turismo de estos recintos y el valor estratégico de estas instalaciones en la economía insular, es vital desarrollar las infraestructuras y equipamientos aeroportuarios, adecuándolos a las previsiones de evolución de tráfico, tecnologías y apertura de nuevos mercados. También se considera que el aumento previsible del tráfico aéreo en los aeropuertos canarios en los próximos años puede hacer

necesaria la ampliación de las instalaciones actuales.

En los últimos 10 años, el número de pasajeros de los aeropuertos canarios ha ido aumentando de forma espectacular en el movimiento entre islas, sobre todo por las políticas de bonificación al residente y por la competencia entre las dos compañías actuales, lo que ha permitido que exista una mayor oferta en capacidad y precio. Las terminales interinsulares de las instalaciones aeroportuarias deben funcionar para dar servicio al tipo de usuario al que están destinadas. Los canarios vamos al médico en avión; vamos a trabajar en avión; vamos a la universidad en avión... Por ello, es necesario tener una infraestructura aeroportuaria que contemple esta singularidad, que no tiene símil en ningún otro lugar de Europa.

En cuanto al tráfico internacional, los ocho aeropuertos Canarios tomados en su conjunto son el segundo aeropuerto de España y el octavo de Europa, con un movimiento de más de 34 millones de pasajeros. Esto hace necesaria una constante inversión en estas infraestructuras clave de la actual economía. La diversificación económica también pasará por el aprovechamiento de las terminales aeroportuarias en conexión con las portuarias y en el tráfico de mercancías tanto con Europa como con África, donde ya existen experiencias muy valiosas.

Para ello, es necesario dotar de un uso eficiente a las infraestructuras existentes, a través de su adaptación y mejora como alternativa sostenible a la creación de nuevas infraestructuras y a la planificación de las infraestructuras según estrategias estables, con perspectivas a medio y

largo plazo y sobre escenarios sólidos de comportamiento de la demanda. El Plan Canarias de Aeropuertos, recogido en el Eje Transinsular de Transportes, establece un programa de inversiones a medio y largo plazo, para el período 2006-2020, en los ocho aeropuertos canarios gestionados por AENA y refleja el esquema de desarrollo de

todos los aeropuertos con actuaciones relevantes en el período 2006-2020. El Plan supondrá una inversión total de 2.897 millones de euros en el período 2006-2020.

De éste, destaca la programación en detalle, año por año, para el período 2006-2010, el desarrollo de infraestructuras ligadas a

la provisión de capacidad y también las definidas con criterios de optimización de la gestión, de mejora de las condiciones de explotación, las inversiones de reposición, etcétera. Además, actualiza las valoraciones de las grandes actuaciones definidas en los planes directores hasta el 2015, y amplía el horizonte de actuación hasta el 2020.

## Las actuaciones del Plan de Aeropuertos (2006-2020)

### TENERIFE SUR

#### Período 2006-2010

- Adaptación de llegadas, con un importe de 8,1 millones de euros.
- Ampliación de zona de embarque y ampliación de salidas, con un importe de 30 millones de euros. El año de puesta en marcha, tras la inversión, será 2008.
- 1ª fase de desarrollo del área terminal, con un importe de 74,7 millones de euros. El inicio de actuaciones está previsto para 2008 y la fecha de puesta en marcha será 2011.

#### Período 2011-2020

- Nueva pista de vuelos y rodaduras asociadas, con un importe de 191,5 millones de euros. El inicio de actuaciones está previsto para 2010 (redacción de proyectos), y el año de puesta en marcha será 2014.
- 2ª fase de desarrollo del área terminal, con un importe de 227,9 millones de euros. La fecha de puesta en marcha será 2014.

### TENERIFE NORTE

- Actuaciones para CAT II/III, con un importe de 6,4 millones de euros. El inicio de actuaciones está previsto para 2007, y el año de puesta en marcha será 2009.
- Actuaciones en el edificio terminal de pasajeros, con un importe de 4,7 millones de euros. El inicio de actuaciones está previsto para 2006, y la fecha de puesta en marcha será 2008.

### LA PALMA

- Nuevo área terminal y torre, con un importe de 95 millones de euros. Esta actuación ya se ha iniciado, y la fecha de puesta en marcha será en 2010.

### EL HIERRO

- Ampliación del terminal de pasajeros, con un importe de 6,1 millones de euros. El inicio de actuaciones (redacción de proyectos) está previsto para 2009, y la fecha de puesta en marcha será en 2011.

### LA GOMERA

- Actuaciones en infraestructuras, con un importe de 3,5 millones de euros.

## EL TRANSPORTE TERRESTRE Y LA APUESTA POR EL TRANSPORTE PÚBLICO

*Las actuaciones contempladas por el Eje Transinsular inciden en cubrir las necesidades de movilidad interior en todas las islas*

**M**uchas de las actuaciones previstas en el Eje Transinsular en materia de carreteras están ya finalizadas y en la actualidad se hallan en pleno funcionamiento, tanto en carreteras como en sistemas de intercambiadores en todas las islas. Pese a que las inversiones se han producido a buen ritmo y los avances han sido palpables en los últimos cuatro años, en estos momentos hay proyectos que por su complejidad, como el cierre de los anillos insulares en Tenerife y Gran Canaria, han requerido numerosos estudios para hacer compatibles las necesidades de movilidad con el escaso territorio y su valor medioambiental. Estos proyectos se concluirán en los próximos años, según el calendario previsto en el documento del Eje Transinsular.

Sin embargo, la solución al problema del transporte por carretera es uno de los más importantes retos que tiene Canarias, toda vez que ello influye directamente en la vida económica, social, cultural y turística de las islas. El sistema actual de transporte, y en especial la situación en las grandes

áreas metropolitanas, presenta serios problemas funcionales (tiempo excesivo de recorrido, operación ineficiente y costosa, zonas sin servicio, congestión) y ambientales (emisiones, ruido, consumos energéticos elevados).

Los desafíos que plantean el incremento de la población, el número de desplazamientos, el crecimiento del parque automovilístico, el aumento de las distancias entre las áreas residenciales y las zonas de concentración del empleo y comercio frente a un limitado crecimiento de la capacidad vial y de la oferta de transporte colectivo exigen el planeamiento riguroso de las intervenciones precisas para el óptimo aprovechamiento de los recursos disponibles.

En este escenario, surge el Eje Transinsular de Infraestructuras del Transporte, cuyo objetivo principal es dotar a Canarias de una red de infraestructuras que permita el crecimiento equilibrado de todas las islas, siempre desde una óptica que asegure el desarrollo sostenible del territorio, de manera que el resultado final se caracterice por la mejora

del medio ambiente y la calidad de vida de los ciudadanos.

Esta decidida apuesta por la mejora de las comunicaciones debe ir necesariamente acompañada de una firme coordinación entre los diferentes modos de transporte y, especialmente, del establecimiento del transporte público como eje central del sistema de transportes. Así, el sistema de movilidad que se plantea para nuestras islas se fundamenta en la generación de un modo de transporte público efectivo, ordenado y coordinado con el resto de elementos integrantes del modelo, asegurando la intermodalidad en base a la creación de puntos de conexión que posibiliten el traspaso de viajes entre los diferentes modos existentes.

La puesta en marcha de este modelo supone la ejecución de programas de actuación diferenciados, que van desde la creación de consorcios de transporte para las áreas metropolitanas hasta la elaboración de planes de movilidad en bicicleta, todos ellos con el objetivo común de disminuir la proporción de viajes en vehículo privado.

**RED VIARIA PENDIENTE SEGÚN INDICADOR DE NIVEL DE SERVICIO**

Vía	IMD
<b>LANZAROTE</b>	
Circunvalación de Arrecife	C 359
Yaiza-Arrecife	C 225
Arrecife-Tahiche	C 233
Guatiza-Órzola	C 83
<b>FUERTEVENTURA</b>	
Aeropuerto-Pozo Negro	C 219
Costa Calma-Pecenescal	C 150
La Caldereta-Corralejo-Valluelo-Vinamar	142
Puerto del Rosario-La Caldereta	C 142
Pozo Negro-Matas Blancas	142
Valluelo-Morro Jable	142
<b>GRAN CANARIA</b>	
Circunvalación Las Palmas Fase IV-Tamaraceite-Tenoya-Arucas Costa	C 640
Puerto Rico-Mogán	C 550
Pagador-Guía	C 503
Arucas-Pagador, Variante de Bañaderos	444
Variante aeroportuaria	240
Vía Tangencial de Telde	154
Gáldar-Agaete (desdoblamiento)	C 87
Agaete-San Nicolás de Tolentino. Tramo La Aldea-El Risco	C 63
Agaete-San Nicolás de Tolentino-Mogán	52
Agaete-San Nicolás de Tolentino. Tramo: El Risco-Agaete	44
Enlace autovía Marítima- Acceso Centro-Circunvalación Las Palmas	-
<b>TENERIFE</b>	
Vía Litoral Santa Cruz de Tenerife	C 625
Santiago del teide-Adeje. Conexión Puerto Fonsalía	C 500
Los Realejos-Icod. Tramo Los Realejos-San Juan de la Rambla	456
Circunvalación Área Metropolitana de Tenerife. Variante TF-5-P. Anchieta Los Rodeos	C 417
Los Realejos-Icod. Tramo San Juan de la Rambla-Icod	C 410
Circunvalación Norte de Santa Cruz de Tenerife	385
Icod-Santiago del Teide. Tramo Icod-El Tanque	C 344
TF-1. Tramo Los Cristianos-Fañabé	296
Icod-Santiago del Teide. Tramo El Tanque-Santiago del Teide	C 281
TF-5 Tercer carril Guamasa-Orotava	C 263
TF-1 Tramo San Isidro-Los Cristianos	217
TF-5 Avda. de Tres de Mayo-Guajara 2ª fase (Ofra-El Chorrillo)	C 173
TF-5 Red Viaria de La Laguna	160
TF-1 Tercer carril Güimar-San Isidro	158
<b>LA GOMERA</b>	
Arure-Alajeró-Aeropuerto. Tramo Arure-Alajeró	C 41
Arure-Alajeró-Aeropuerto. Tramo Alajeró-Aeropuerto	C 33
Travesía de Hermigua	C 32
Vallehermoso-Arure. 1ª fase	C 31
Vallehermoso-Arure. 2ª fase. Variante de Vallehermoso	20
<b>LA PALMA</b>	
LP-1 Sur. Bajamar-Tajuya	C 281
LP-2 Santa Cruz de La Palma-La Cumbre. Conexión Circunvalación-La Grama	163
LP-1 Sur. Variante Aeropuerto-Valle de Aridane	150
LP-1 Norte. Variante Los Llanos-Tijarafe	117
LP-1 Norte. San Andrés y Sauces-Barlovento-Cruz Castillo	C 116
LP-2 La Cumbre-Los Llanos	C 108
LP-1 Norte. Llano negro-Puntagorda	C 78
<b>EL HIERRO</b>	
HI-50 Tramo Frontera-Sabinosa	C 78

**Para el cálculo de los indicadores** incluidos en la tabla adjunta se ha partido de dos parámetros: la Intensidad Media Diaria (IMD) y las características geométricas de cada tramo en cuestión.

**Respecto a la IMD** se ha adoptado el valor más característico de cada tramo en la situación actual, excepto en aquellos casos en los que la actuación prevista consiste en la construcción de una infraestructura completamente nueva que pueda inducir nuevos tráfico.

En esos casos se han consultado los proyectos o estudios disponibles y se ha asignado a la actuación la IMD que tendría en la actualidad la infraestructura si ya estuviera construida.

**El otro parámetro** empleado refleja la capacidad máxima teórica de la vía dadas las características geométricas de la carretera tanto en su estado actual como al finalizarse las actuaciones previstas. Para su cálculo se ha tomado como base una capacidad máxima de 2.000 vehículos por carril y por hora. Este valor obtenido para la capacidad máxima se ha modificado dependiendo de las características de la vía.

De este modo se ha reducido un 20% la capacidad en aquellas carreteras que por sus condiciones de trazado, visibilidad, dificultad de adelantamiento... puedan ser consideradas como carreteras de montaña. Igualmente se ha reducido en un 20% la velocidad de aquellas vías localizadas en entornos urbanos o periurbanos atendiendo al grado de saturación, mayor número de accesos, etc.

Este indicador recoge el nivel de saturación de una vía, la intensidad media diaria (IMD) de vehículos, la velocidad media y la disponibilidad de alternativa en el trazado. Verde indica pocos o ningún problema de nivel de servicio. Naranja, problemas habituales en hora punta y retenciones frecuentes. Rojo, problemas generalizados de circulación y/o vía saturada.

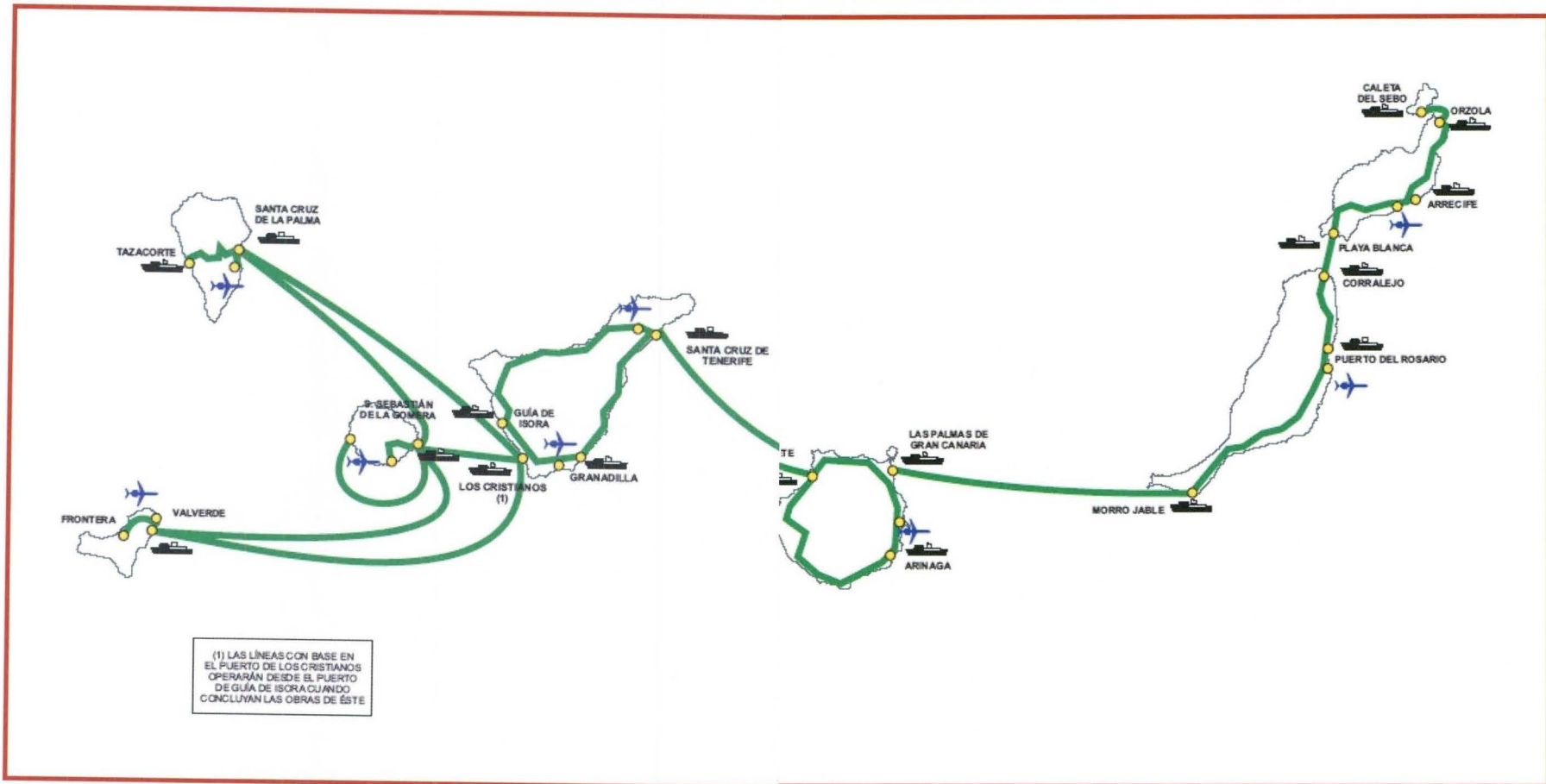
**INDICADOR > 250**

**INDICADOR > 150**

**INDICADOR < 150**

Vía incluida en el actual Convenio de Carreteras con el Estado **C**

Plano de conjunto del Eje Transinsular



Implantación de intercambiadores

Las inversiones públicas en infraestructuras terrestres resultan indispensables para acabar con los niveles de saturación que se producen en muchas de las carreteras de algunas islas.

El Eje Transinsular de Infraestructuras del Transporte prevé la existencia de intercambiadores en núcleos centrales de población o en sus cercanías, además de la implantación de sistemas para el intercambio terrestre entre modos de transporte.

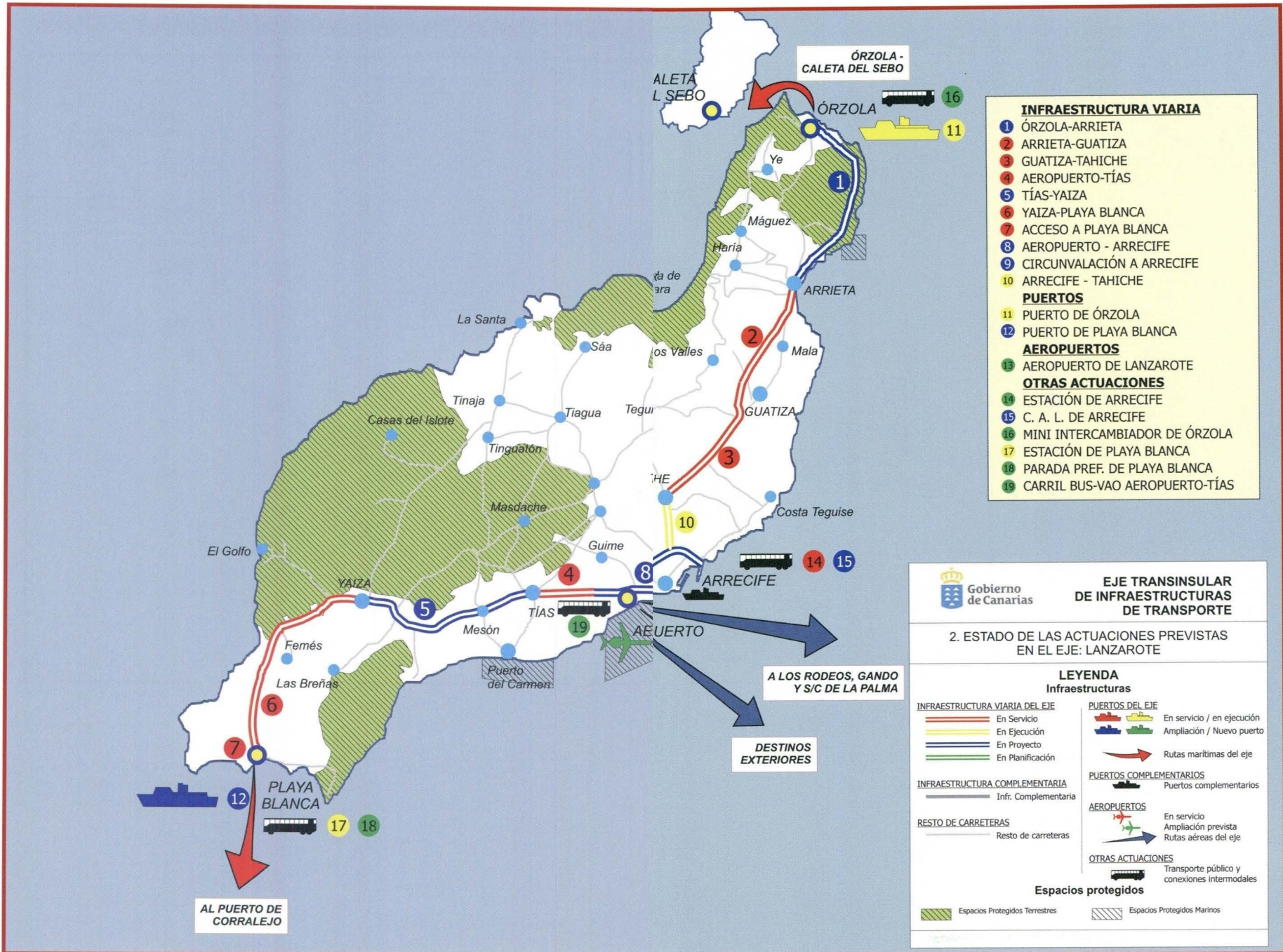
Todas las islas contarán con intercambiadores centrales, y las islas de Tenerife y Gran Canaria, aparte de los intercambiadores comarcales, tendrán en funcionamiento un sistema de plataforma para el transporte terrestre en sus áreas metropolitanas. Éste incluye el modo ferroviario, ya implantado en la conurbación Santa Cruz-La Laguna con la puesta en marcha de la Línea 1 del Tranvía, Intercambiador-Avenida de la Trinidad.

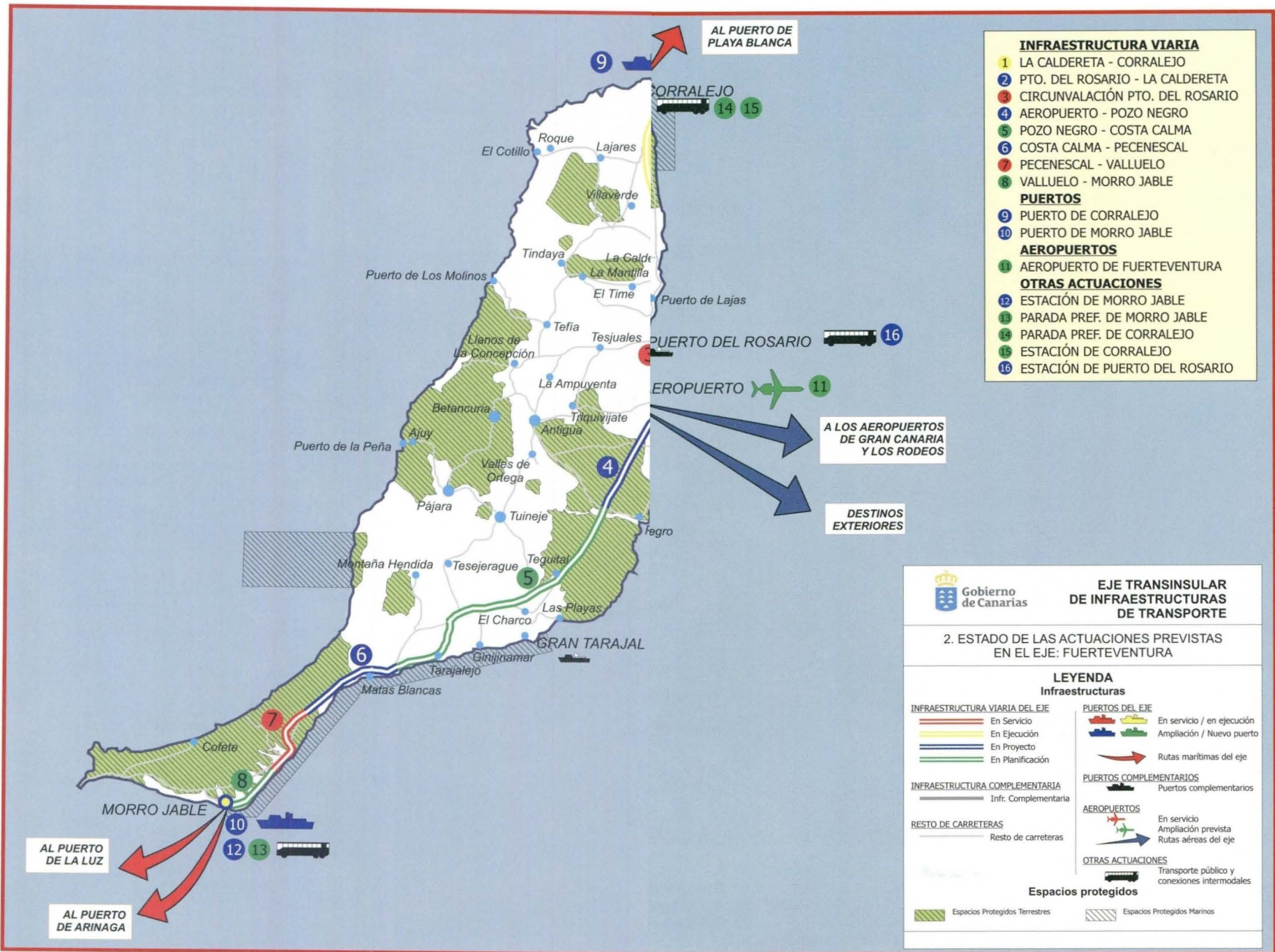
Se configura la apuesta por el transporte colectivo guiado (ferrocarriles) como elemento de alta

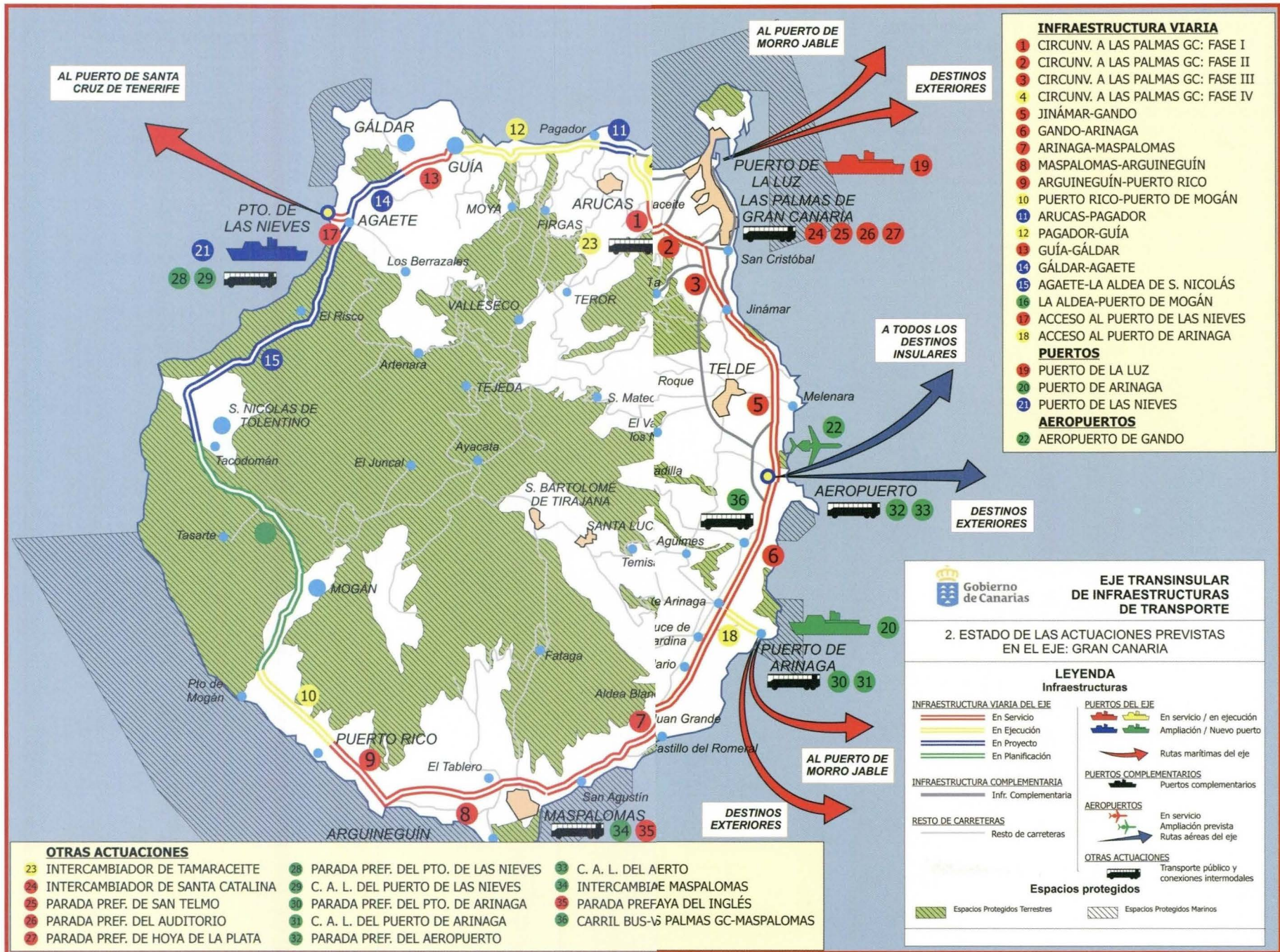
capacidad, velocidad y fiabilidad para el transporte de pasajeros y la vertebración de las comunicaciones en las islas de Tenerife y Gran Canaria, fomentando la complementariedad entre la red de autobuses interurbanos y la red ferroviaria y con la implantación de carriles BUS-VAO en los accesos a las áreas metropolitanas.

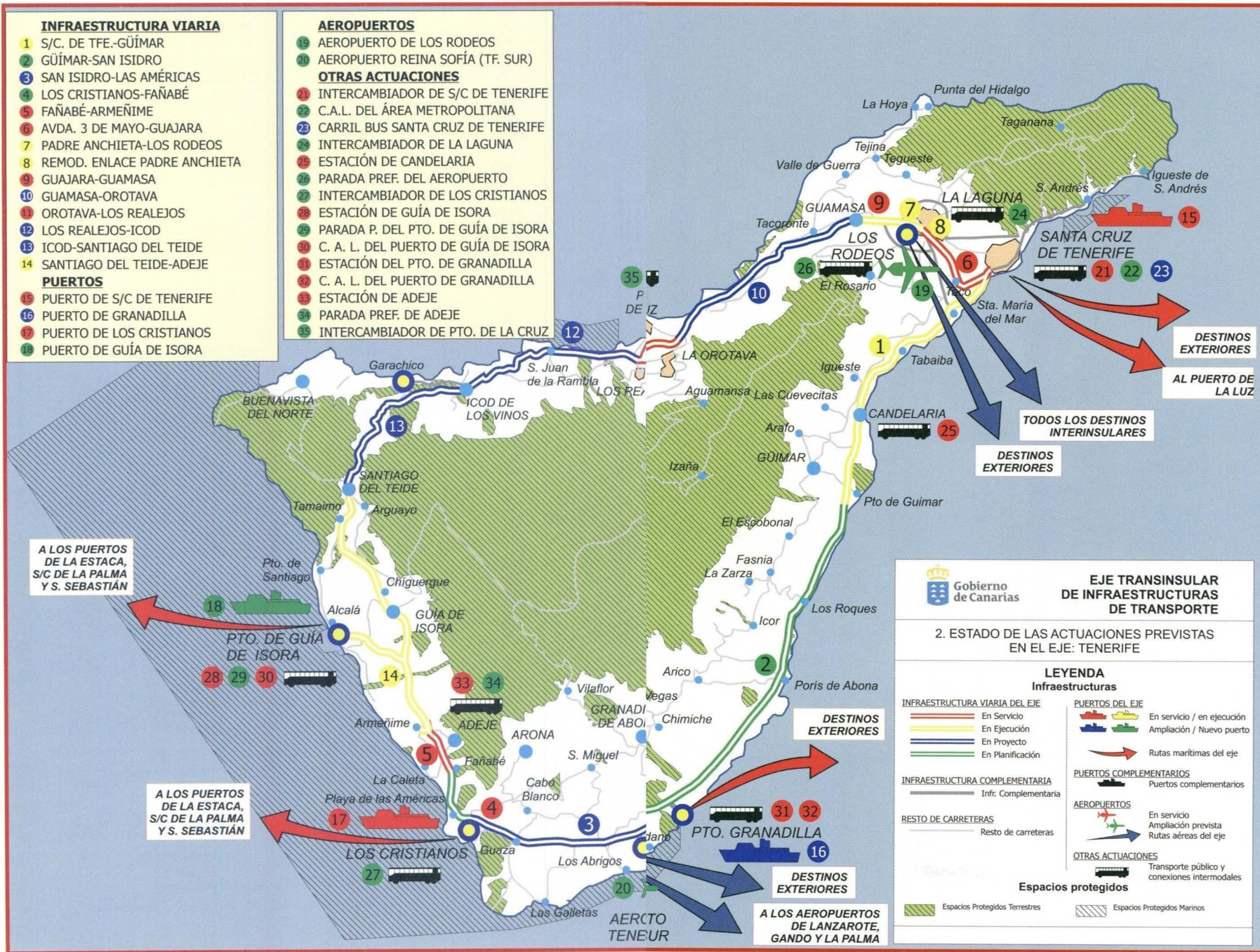
También estableciendo la implantación de aparcamientos de transferencia del vehículo privado al transporte público en las estaciones ferroviarias en contacto con la red viaria de primer nivel.



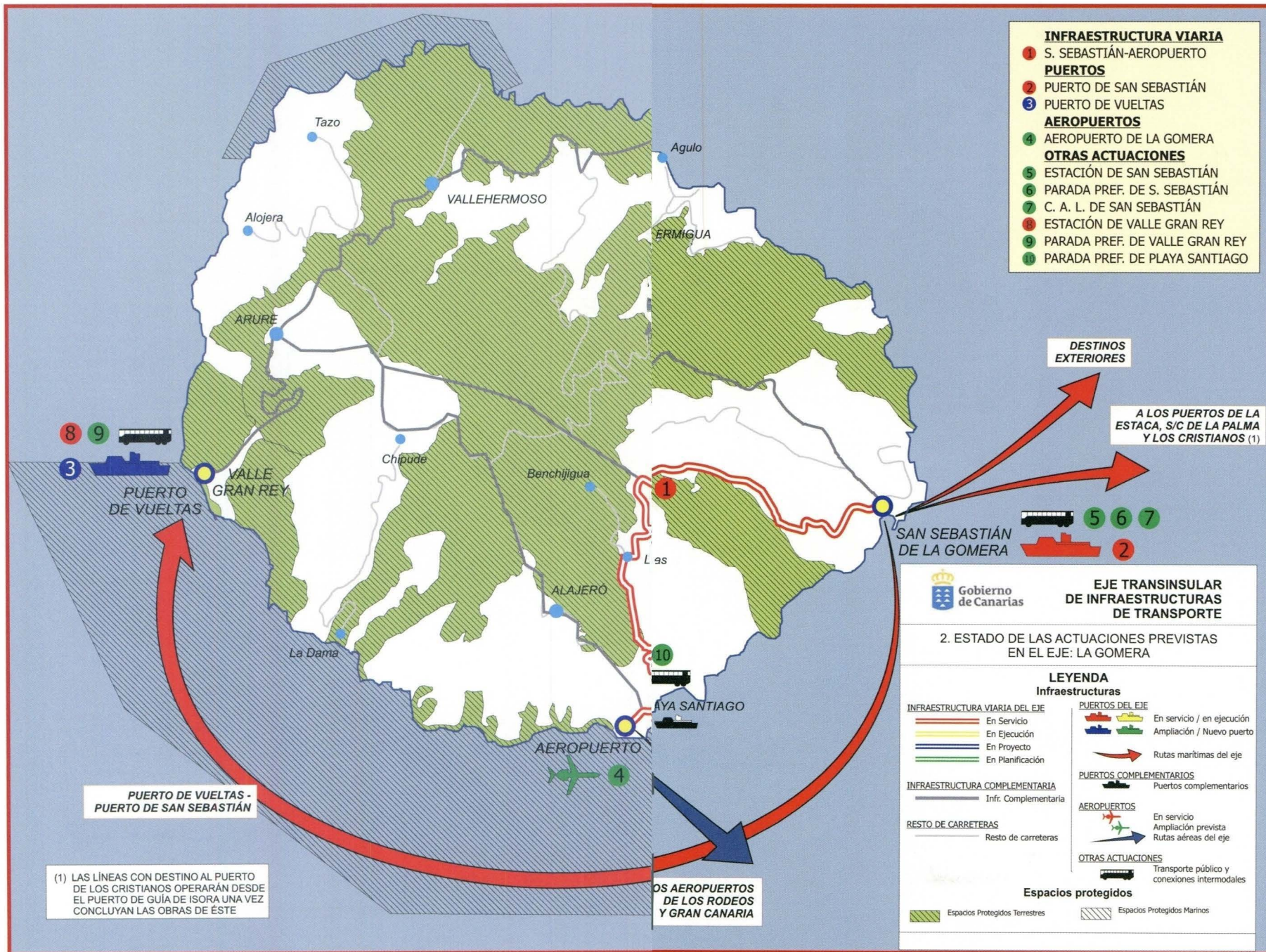


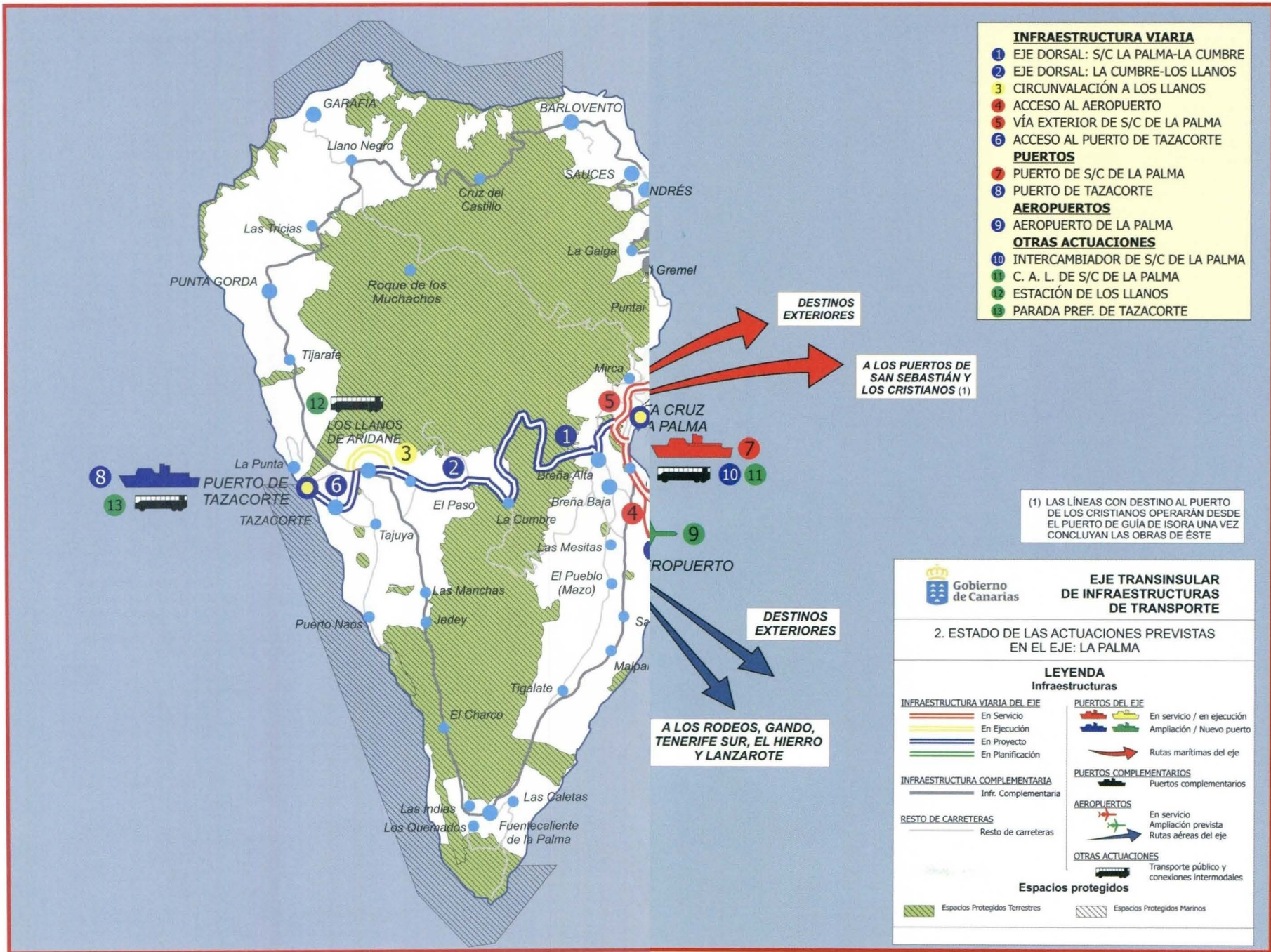




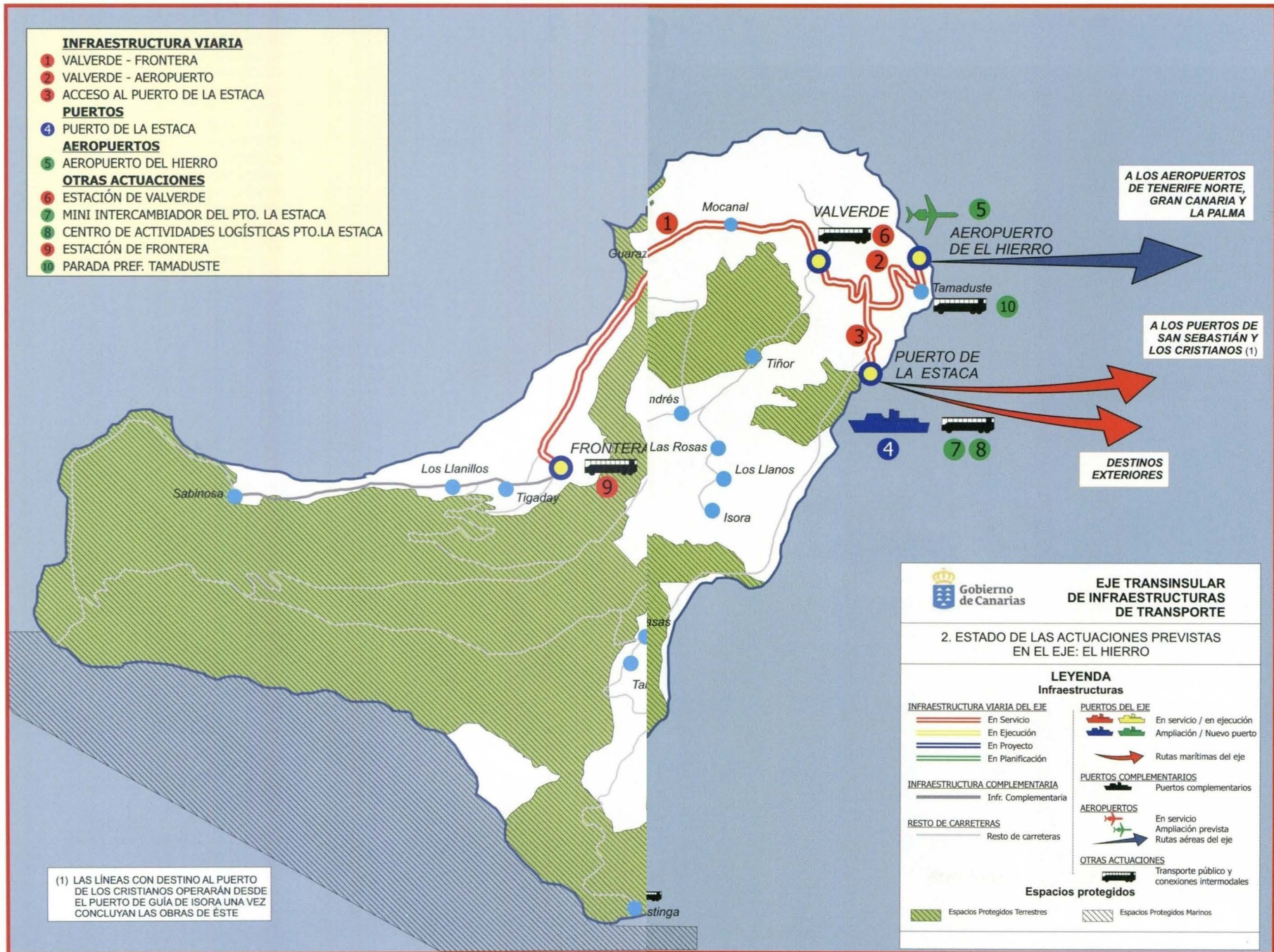


© Del documento, los autores. Digitalización realizada por ULPGC. Biblioteca Universitaria, 2019





© Del documento, los autores. Digitalización realizada por ULPGC. Biblioteca Universitaria, 2019



© Del documento, los autores. Digitalización realizada por ULPGC. Biblioteca Universitaria, 2019



## ● LA RED TRANSCANARIA





## GARANTÍA DE MOVILIDAD Y COHESIÓN TERRITORIAL, ECONÓMICA Y SOCIAL

*La Red Transcanaria concreta un programa integral de medidas para definir un espacio estructural más funcional, único y bien cohesionado*

Las políticas de movilidad y transportes del Gobierno de Canarias se integran en el plan conocido como Red Transcanaria, un programa de acciones integrales concebido por el Ejecutivo autónomo con el objeto de articular el archipiélago (para favorecer el desarrollo equilibrado de todas las islas), de garantizar la movilidad de los canarios y de potenciar la cohesión territorial, económica, social y cultural en busca de la igualdad de oportunidades para todos los residentes en las islas y con la idea básica de mejorar la calidad de vida y el bienestar de todos los isleños.

Con estas finalidades, se crea la

Red Transcanaria de Transportes, que es el medio que agrupa todas las medidas diseñadas para convertir a Canarias en un espacio mejor unido, con más facilidades de comunicación, con menor tiempo empleado en ellas y con costes más reducidos en los movimientos de pasaje y de mercancías.

La Red Transcanaria, se puede afirmar, es para los residentes en el archipiélago lo que las redes transeuropeas de transportes representan para las personas que habitan el espacio continental. El modelo de Red Transcanaria tiene su origen en la consecución de tres objetivos básicos e irrenunciables, a saber:

### 1) MOVILIDAD


Desarrollo de planes y acciones que garanticen la movilidad de los canarios y de las mercancías demandadas en las islas y ofertadas por éstas, siempre al menor coste posible, con el mayor número de frecuencias en las conexiones programadas por los distintos medios de transporte, al menor precio del billete para el usuario (por ejemplo, con la reducción del 50% en trayectos aéreos y marítimos) y con el menor tiempo posible empleado en los traslados. Una de las medidas ligadas a este objetivo es la potenciación del transporte público con el máximo respeto a la protección del medio ambiente.

## 2) INTEGRACIÓN

Los ejes de actuación de la Red Transcanaria se han proyectado para conseguir integrar los modos terrestres, marítimos y aéreos de comunicaciones interinsulares, y también éstos con los nodos extrainsulares, para lo que ha sido necesaria la inversión pública en infraestructura de transporte y la activación de medios dirigidos a agilizar la implantación de las nuevas tecnologías de la información y la comunicación (TIC), para facilitar, por ejemplo, las conexiones sin tiempos de espera. Con todo ello, se toma el camino que conduce a la creación de un espacio único y cohesionado.

## 3) TRICONTINENTALIDAD

La Red Transcanaria añade a las ventajas internas otras de tipo externo. En efecto, la puesta en marcha de este programa integral se concibe además como una oportunidad relevante para interconectar el modelo canario de transportes a las redes continentales e internacionales, con lo que se consolida la posición de Canarias como Plataforma Tricontinental, como espacio entre los tres continentes que sirve para unir el mundo y, por lo tanto, como soporte para el intercambio garantizado, seguro y moderno entre tres continentes que continuamente se miran (Europa, África y América). Esta función ofrece nuevas vías de desarrollo económico de tipo endógeno.



## AHORRO Y EFECTIVIDAD EN LOS TRASLADOS

*Las acciones de apoyo a la movilidad de la Red Transcanaria generan efectos bondadosos a los residentes y a la actividad económica local*

La Red Transcanaria es igual a conjunto de medidas integrales y de iniciativa pública, sobre todo del Gobierno de Canarias, concretadas con el objeto de alcanzar, con todas las garantías y la mayor efectividad, los logros de movilidad y de cohesión territorial, económica, social y cultural de los residentes en el archipiélago. Con esta intención, ya funcionan medidas para rebajar el precio de los billetes de los pasajeros que se trasladan por mar y aire entre las islas. Es la que se conoce como bonificación al transporte de pasajeros, que

en la actualidad representa una reducción del 50% en el coste de los billetes para los residentes en las islas, tanto españoles como comunitarios. A este apoyo público, se une otro denominado billete punto a punto, que significa que los desplazamientos de las personas entre islas menores tendrán un descuento equivalente al 40% del billete; es decir, una reducción del coste del pasaje que viene a ser como no pagar el último trayecto.

Junto a los beneficios anteriores, en la actualidad se prevé implantar el billete único canario, otra

medida concebida para beneficiar a las personas, lo mismo que ocurre con el proyecto de tarjeta monedero, soporte diseñado para usar en todos los medios de transporte, con el objeto de poder cancelar y recuperar las reservas. Se quiere implantar en 2008.

A esta batería de acciones, algunas vigentes y otras a punto de serlo, se deben incorporar otras iniciativas que benefician a las islas, como la existencia de un Plan de Movilidad en las Infraestructuras de Transporte, lo que implica más plazas ofertadas, mejor coordinación de horarios, más frecuencias y nuevas conexiones; la declaración de obligación de servicio público para los transportes aéreo y marítimo (la del aéreo ya vigente) y la aprobación de la leyes de Ordenación del Transporte Terrestre y del Transporte Marítimo.

En la vertiente más sectorial, las iniciativas desplegadas han supuesto la consolidación de una subvención del 30% para los fletes de mercancías que se trasladan entre islas y son de primera necesidad, y la subvención del 50% para los fletes de mercancías provenientes de las islas menores y con destino a otras del archipiélago.





## INVERSIÓN PÚBLICA PARA UNIR A LOS CANARIOS CON LA MAYOR FACILIDAD

*Canarias destina 7.675 millones a la mejora de la infraestructura para las comunicaciones insulares, interinsulares y hacia el exterior*

La consecución progresiva de los objetivos primarios y secundarios previstos en la Red Transcanaria de Transportes ha sido posible, principalmente, por la inversión pública en infraestructura relacionada con las comunicaciones terrestres, aéreas y marítimas.

Todos los planes concebidos, los ya desarrollados, los que están en fase de ejecución y los proyectados, han contado o cuentan con recursos públicos aprobados para tales fines, medios financieros que han supuesto desembolsos públicos

de gran magnitud.

Sólo teniendo en cuenta los planes y los convenios firmados, en las islas se han invertido 7.675 millones de euros, cantidad que resulta de la suma de los siguientes subtotales: 2.500 millones de euros por el Convenio de Carreteras; 2.910 millones en concepto de Plan de Aeropuertos de Canarias; 1.520 en inversiones en puertos de las islas; 110 en acuerdos para acciones en infraestructura terrestre junto a los cabildos, y 635 en otras inversiones del mismo ámbito. En total, 7.675

millones de euros para mejora de las comunicaciones insulares e interinsulares, y también con el exterior; para garantizar la movilidad y la cohesión de todos los canarios.

Esa potente inversión global en infraestructura de transporte, con destino a dotar de mayor efectividad las comunicaciones entre las islas, ha beneficiado a todos los territorios del archipiélago, con mayor potencialidad, como es lógico, en las islas más pobladas.

*En ocasiones, los  
sueños se hacen realidad.*



**18 años**  
sobrevolando Canarias contigo.

*Por nuestro cumpleaños, hemos pedido  
un deseo, seguir creciendo para ti.*

*Binter Canarias te desea feliz **Día de Canarias.***



**BinterCanarias**

LÍNEAS AEREAS DE CANARIAS

Toda la información en:

[www.bintercanarias.com](http://www.bintercanarias.com)

902 391 392 / 902BINTER

BINTER VENDE

Agencias de Viaje



## BILLETE ÚNICO CANARIO PARA USO EN VARIOS MODOS DE TRANSPORTE

*La Red Transcanaria definirá los elementos dirigidos a alcanzar niveles óptimos de movilidad y servicios mejores y más asequibles*

La política de transportes de la Comunidad Autónoma de Canarias, integrada en la Red Transcanaria, se ha fijado como objetivo que los residentes en el archipiélago puedan desplazarse por las islas como si de un territorio continuo se tratara, con condiciones y precios similares a los que soporta el usuario peninsular. Así, las estrategias en el ámbito de infraestructuras y servicios se orientan a buscar la mejor coordinación entre los diferentes modos de transporte


para garantizar adecuados estándares de movilidad.

La Red Transcanaria de Transportes es la herramienta que busca optimizar la movilidad mediante la creación de medios que permitan alcanzar un nivel de servicio adecuado. Uno de los elementos clave para conseguir este objetivo es el billete único intermodal.

El Gobierno de Canarias ha asumido que para garantizar el éxito de su política de

transportes necesita una organización moderna y ágil y que se produzcan operaciones con procedimientos sistematizados y ejecutivos apoyados en los avances tecnológicos. Siguiendo esta orientación, la empresa pública Grafcan diseña un sistema que posibilite la integración efectiva de la oferta multimodal de transporte de pasajeros en el archipiélago mediante la creación de un billete único y facilitando al usuario la gestión de sus desplazamientos, de





# 30 MAYO DÍA DE CANARIAS

Volamos para unir a todos los canarios.

Y en estos momentos especiales, sabemos lo importante que es para ti estar con los tuyos.

Solicita la tarjeta ISLAS y disfruta de nuestra tierra.



## ISLAS

*volamos contigo*

RESERVA INMEDIATA

902 477 478

[www.islasnet.com](http://www.islasnet.com)

INFORMATE EN TU AGENCIA DE VIAJES O EN NUESTRA WEB.

forma que exista un sistema de reservas que dé un único localizador para varios modos de transportes.

El sistema que se implante debe resolver consultas sobre cómo desplazarse entre dos puntos cualquiera del archipiélago y facilitar al usuario información en soporte papel sobre el proyecto que desea realizar (fechas, horarios, compañías...).

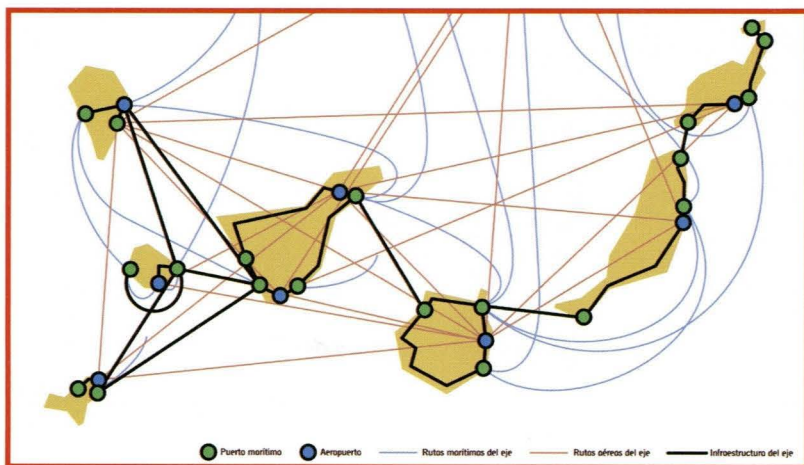
De igual modo, tiene que permitir el acceso del usuario a los sistemas de reserva y la expedición de billetes por parte de los operadores. Además, el sistema debe ser accesible a través de Internet y desde dispositivos especiales (puntos de información) colocados en ubicaciones estratégicas (aeropuertos, puertos, intercambiadores intermodales).

## Revolución en la forma de desplazarse

La implantación del billete único canario se hará de forma progresiva. En un primer momento, se procederá a la implantación limitada y básica en puntos específicos de puertos y aeropuertos, a través del sistema de información al usuario de la Red de Transporte Canaria.

Esto permitirá conocer las opciones que hay para desplazarse entre cualquiera de los puntos de las islas y el coste de éstas. Todo ello quedará reflejado en un diagrama vectorial con información gráfica. Se implantarán de manera generalizada los modos de acceso de los usuarios (demandantes de información/servicios) al sistema, así como las vías de comunicación de éste con la base de datos y los sistemas de los operadores de servicios. El usuario deberá tener inicialmente la posibilidad de acceso al sistema a través de Internet y a través de puntos específicos de información que la Red Transcanaria habilitará en los nodos de tránsito intermodal y suprainisular.

Para consolidar la introducción del billete único en el mercado canario, se desarrollará el software y hardware óptimos para el correcto funcionamiento del billete y del sistema de comunicación. La infraestructura que demande el sistema deberá instalarse y ser gestionada por entidades ajenas a la Administración. Éstas se tendrán que responsabilizar del mantenimiento y de la plena operatividad del sistema durante la fase piloto de explotación.





## Políticas de movilidad

### ¿CÓMO LO HACEMOS?

#### MEDIDAS QUE BENEFICIAN A LAS PERSONAS

- Bonificación del 50% al residente en 2007.
- Punto a punto entre dos islas menores. El coste del billete se rebaja un 40% y supone no pagar el último trayecto.
- Billete único canario para todos los modos de transporte.
- Incorporación de una tarjeta monedero para cancelar y recuperar reservas (prevista para 2008).
- Plan de Movilidad en las infraestructuras de transporte plazas ofertadas, coordinación de horarios, frecuencias, nuevas conexiones.
- La *obligación de servicio público* de transporte aéreo.
- La *obligación de servicio público* de transporte marítimo,
- Leyes de ordenación del transporte marítimo y terrestre.
- Plataforma tricontinental. Propuesta para integrar Canarias en la extensión de las redes transeuropeas del transporte hacia los países vecinos (redes para la paz y el desarrollo).



#### MEDIDAS QUE BENEFICIAN A SECTORES

- Subvenciones del 30% en fletes de mercancías desde islas mayores a menores en artículos de primera necesidad.
- Subvenciones del 50% en fletes de productos originarios de las islas menores al resto.
- Convenio de transporte público por carretera 90.000.000 € cada cuatrienio Para la realización de los 85.000.000 de km de transporte público que se realizan cada año.
- Convenio para la modernización del sector del transporte por carreteras 3.000.000 € cada año
- Plan de competitividad de las empresas de transporte 4.000.000€
- La *obligación de servicio público* de transporte marítimo,
- Un modelo diferenciado para las regiones ultraperiféricas dentro del Libro Blanco de los Transportes Europeos.
- Plataforma tricontinental. Propuesta para integrar Canarias en la extensión de las redes transeuropeas del transporte hacia los países vecinos (redes para la paz y el desarrollo).

## LA CULTURA NOS UNE CON 'LOS DÍAS C'

*Los usuarios pueden viajar entre las siete islas para disfrutar de actividades artísticas de todo tipo con una rebaja del precio del 50%*

El Gobierno de Canarias puso en marcha en abril de 2006 un nuevo programa de fomento de la movilidad en las Islas, denominado *Días C de la Cultura*. Sus objetivos son la aproximación de la cultura a todos los residentes canarios, con independencia de la isla donde vivan, facilitando el acceso a los diferentes acontecimientos de carácter cultural, gracias a un importante descuento (50%) en el transporte aéreo y marítimo. La iniciativa cuenta con la colaboración de las compañías de transporte de pasajeros que operan en Canarias: Binter, Islas, Fred. Olsen Express, Naviera Armas y Garajonay Exprés.

Con este programa, gestionado por la Viceconsejería de Cultura, se pretende auspiciar la celebración de actividades culturales, fomentar las existentes y favorecer la movilidad de los canarios entre las siete islas, facilitando el conocimiento común y la cohesión social y cultural. De esta manera se hace posible que los canarios conozcan y participen de las ideas, eventos y propuestas artísticas que se están multiplicando en el Archipiélago.

Los Días C están señalados en una agenda única. La herramienta de trabajo de este

programa es Internet, a través del cual, una vez registrado como usuario, el público puede adquirir las entradas o invitaciones a los diferentes espectáculos seleccionados para proceder con posterioridad a la compra del pasaje mediante los enlaces con las diferentes compañías de transporte. Cada actividad tiene unas reglas de uso, dependiendo de las fechas, del tipo y de las condiciones de pago.


El proyecto tiene un carácter evidentemente cultural. Sin embargo, no se escapa que la oferta cultural juega un doble papel en este caso. Es un medio y es al mismo tiempo un fin.

Un medio para acostumbrar a los más jóvenes —y no sólo a ellos— a incorporar la movilidad entre las islas a su repertorio de hábitos ya consolidados. Se establece, como una prioridad, provocar que los canarios del siglo XXI se familiaricen con los medios de transporte y, en este sentido, que incorporen a la normalidad la posibilidad de estar indistintamente en cualquiera de las islas. Un fin porque, siquiera como argumento o herramienta, este proyecto ofrece un resultado inmediato, que no es otro que una oferta cultural de la que puedan participar a partes iguales los canarios de las siete islas.

### Cómo acceder a los Días C

#### EL PROCESO A SEGUIR ES:

- Registrarse como usuario del servicio a través del formulario elaborado con este fin, disponible en [www.diasc.com/diasc](http://www.diasc.com/diasc)
- Revisar las actividades ofertadas para asegurarse de que está la que nos interesa.
- Una vez encontrada pinchar en *Comprar localidades*, si es una actividad de pago o, en *Adquirir invitaciones* si es una actividad gratuita.
- Luego seguir los pasos que se van indicando.
- Cuando se haya contratado la actividad se le asignará un código de referencia que será enviado a su e-mail. Esta aparecerá también en una pantalla donde se confirma la compra satisfactoria de la actividad y muestra los enlaces con la distintas compañías.
- Pinche en la compañía deseada y gestione su billete.



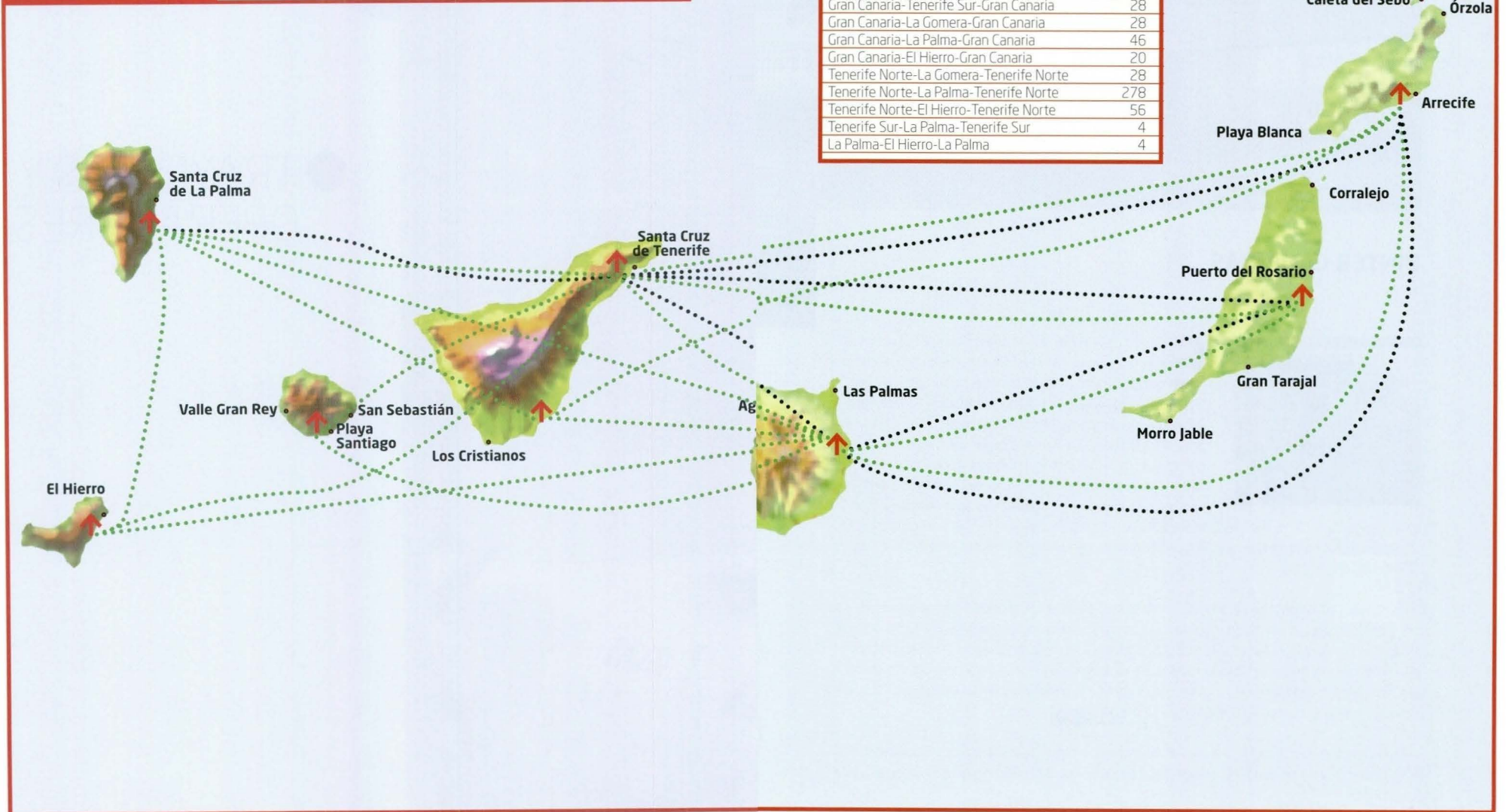
● TRAYECTOS Y OPERADORES

COMPAÑÍAS QUE OPERAN CADA LÍNEA

Binter Canarias		
Islas		

FRECUENCIAS SEMANALES APROXIMADAS

Trayecto ida y vuelta	Nº
Lanzarote-Gran Canaria-Lanzarote	170
Lanzarote-Tenerife Norte-Lanzarote	128
Lanzarote-Tenerife Sur-Lanzarote	2
Fuerteventura-Gran Canaria-Fuerteventura	196
Fuerteventura-Tenerife Norte-Fuerteventura	100
Gran Canaria-Tenerife Norte-Gran Canaria	245
Gran Canaria-Tenerife Sur-Gran Canaria	28
Gran Canaria-La Gomera-Gran Canaria	28
Gran Canaria-La Palma-Gran Canaria	46
Gran Canaria-El Hierro-Gran Canaria	20
Tenerife Norte-La Gomera-Tenerife Norte	28
Tenerife Norte-La Palma-Tenerife Norte	278
Tenerife Norte-El Hierro-Tenerife Norte	56
Tenerife Sur-La Palma-Tenerife Sur	4
La Palma-El Hierro-La Palma	4





## BINTER CANARIAS



**E**n marzo de 1989 Binter Canarias comienza sus operaciones en el archipiélago canario. En ese momento la flota con la que contó la compañía estaba compuesta de cuatro aviones CN-235. Los primeros vuelos se realizaron entre Gran Canaria, Tenerife, La Palma y Fuerteventura, islas a las que posteriormente se unieron Lanzarote y El Hierro. Tras la inauguración del Aeropuerto de La Gomera (julio de 1999) Binter también abrió una ruta con esa isla. Binter nació como compañía aérea regional, y en ese sentido en la actualidad es la única que opera en los ocho aeropuertos de

Canarias. Pero además de eso, desde el año 2005 se inició un proceso de internacionalización que se traduce en estos momentos en conexiones con Marrakech y El Aaiun (Marruecos), Madeira (Portugal) y Nouakchott (Mauritania).

En los últimos cuatro años Binter ha incorporado nuevos servicios destinados a facilitar a nuestros clientes todos los procesos relacionados con el vuelo. La puesta en marcha de un programa de fidelización, *BinterMás*, que cuenta ya con más de 40.000 usuarios, la implantación de la autofacturación en los diferentes aeropuertos, el sistema de información vía sms o la venta a través de Internet son solamente algunos ejemplos de la apuesta por la modernización realizada por Binter Canarias, que continuará en el futuro con nuevos servicios incorporando las últimas tecnologías.

Además, cuenta con oficinas de venta en los aeropuertos a través de la marca *Binter vende*. Desde el año 2005 el servicio de asistencia en tierra lo proporciona Atlántica Handling, empresa integrada en el Grupo Binter.

### INFORMACIÓN PRÁCTICA

<b>Dirección</b>	Aeropuerto de Gran Canaria. Parcela 9 del ZIMA. Ap. 50 35230 TELDE
<b>Teléfono</b>	928 579 602
<b>Call Center</b>	902 391 392
<b>Web</b>	www.binternet.com

### Oficinas en los aeropuertos canarios

<b>Lanzarote</b>	928 846 208
<b>Fuerteventura</b>	928 860 772
<b>Gran Canaria</b>	928 579 601
<b>Tenerife Norte</b>	922 635 646
<b>Tenerife Sur</b>	922 759 431
<b>La Gomera</b>	922 873 024
<b>La Palma</b>	922 426 171
<b>El Hierro</b>	922 551 010

### FLOTA

Modelo	Uds	Capacidad
<b>ATR-72</b>	13	72





## ISLAS



Islas opera su primer vuelo en 2003. En poco más de cuatro años ha logrado una cuota de mercado significativa; el 20% de los pasajeros que eligen el avión como medio de transporte interinsular. La escalada de la compañía representa una progresión constante, llegando al pasajero un millón en apenas dos años de vida. La flota inicial de dos aviones se ha ampliado hasta los cinco actuales y se incrementará en seis nuevas unidades entre 2007 y 2009, a razón de dos unidades cada año. Propiedad a partes iguales del grupo SOAC y Naviera Armas, Islas ha convertido en poco más de tres años en un referente en el tráfico aéreo interinsular en Canarias. La compañía se ha hecho con un hueco en el mercado en un tiempo muy corto y no para de crecer.

En 2006 volvió a establecer un nuevo récord de viajeros, al transportar un total de 520.357 pasajeros, lo que supone un aumento del 9,83% respecto al año anterior. La aerolínea superó por primera vez la barrera del medio millón de pasajeros anuales, consolidándose definitivamente en el mercado canario. Su crecimiento constante le llevó en los primeros días de 2007 a superar el millón y medio de personas transportadas. Islas opera actualmente en La Palma, Tenerife Norte, Gran Canaria, Lanzarote y Fuerteventura. A corto plazo tiene previsto extender sus líneas a Madeira, Azores, África y la Península.

### INFORMACIÓN PRÁCTICA

<b>Dirección</b>	Ada. Punta Anaga, 36. Polígono Industrial Cuevas Blancas 38111 S/C DE TENERIFE
<b>Teléfono</b>	922 389 933
<b>Call Center</b>	902 477 478
<b>Web</b>	www.islasnet.com

### Oficinas en los aeropuertos canarios

<b>Lanzarote</b>	928 820 561
<b>Fuerteventura</b>	928 860 926
<b>Gran Canaria</b>	928 574 724
<b>Tenerife Norte</b>	922 255 230
<b>Tenerife Sur</b>	no opera en este aeropuerto
<b>La Gomera</b>	no opera en este aeropuerto
<b>La Palma</b>	922 440 829
<b>El Hierro</b>	no opera en este aeropuerto

### FLOTA

Modelo	Uds	Capacidad
<b>ATR-42</b>	1	50
<b>ATR-52</b>	4	70





Benchijigua Express




Bentago Express / Bencomo Express



Bonanza Express



Bocayna Express



● RED DE  
AEROPUERTOS





## LANZAROTE

El aeropuerto de Lanzarote, ubicado a cinco kilómetros de Arrecife, tiene una importancia destacada en el extraordinario desarrollo turístico de la isla. El tráfico mayoritario del aeropuerto corresponde a los países de la Unión Europea. Reino Unido y Alemania representan casi el 69 por ciento del tráfico internacional. El tráfico nacional se concentra en tres destinos: Madrid-Barajas, Gran Canaria y Tenerife Norte. En el año 2006, el aeropuerto registró un tráfico de 5.626.3337 pasajeros. El número de operaciones fue de 50.174 y el tráfico de mercancías superó las 6.113 toneladas.

El aeropuerto cuenta con un nuevo para atender el tráfico de pasajeros entre las islas. El edificio se proyectó sobre el antiguo terminal, respetando y dando un uso muy especial al mural que César Manrique realizó en las antiguas instalaciones.

### INFORMACIÓN PRÁCTICA

<b>Dirección</b>	Apto. de Correos 86 35500 ARRECIFE DE LANZAROTE
<b>Teléfono</b>	902 404 704
<b>Líneas de guagua</b>	22 y 23
<b>Taxis</b>	928 520 667
<b>Web</b>	www.aena.es

### ESTADÍSTICAS

Año	Pasajeros
1997	4.186.894
1998	4.583.112
1999	4.765.835
2000	5.022.551
2001	5.079.790
2002	5.123.574
2003	5.383.426
2004	5.517.136
2005	5.467.499
2006	5.626.337





## FUERTEVENTURA

Situado en la zona de El Matorral, a tan sólo cinco kilómetros de distancia de Puerto del Rosario, la capital de la isla, el aeropuerto de Fuerteventura cumple un papel determinante en su desarrollo turístico.

El tráfico mayoritario del aeropuerto se realiza con países de la Unión Europea. Alemania y Reino Unido representan el 79 por ciento del tráfico internacional. El nacional se concentra en tres destinos: Gran Canaria, Madrid- Barajas y Tenerife Norte.

Durante el año 2006, recibió a 4.424.880 pasajeros en las 44.044 operaciones de vuelo que registró. El tráfico de mercancías alcanzó los 3.197 toneladas.


### ESTADÍSTICAS

Año	Pasajeros
1997	2.578.101
1998	2.889.761
1999	3.274.075
2000	3.467.614
2001	3.577.638
2002	3.620.576
2003	3.919.224
2004	3.917.109
2005	4.071.875
2006	4.424.880

### INFORMACIÓN PRÁCTICA

Dirección	Matorral, s/n 35610 PUERTO DEL ROSARIO
Teléfono	902 404 704
Líneas de guagua	3 y 10
Taxis	928 855 432 / 928 850 216
Web	www.aena.es





7 islas, 7 destinos  
A su alcance en menos de una hora

*Binter Canarias les desea un feliz Día de Canarias*



**BinterCanarias**

LINEAS AEREAS DE CANARIAS



## GRAN CANARIA

El aeropuerto de Gran Canaria, situado en la costa este de la isla, es la puerta de entrada de millones de turistas que anualmente la visitan. El aeropuerto se encuentra ubicado a 25 kilómetros de distancia de uno de los principales núcleos turísticos de Canarias y a 18 kilómetros de la capital de la isla y de la provincia, Las Palmas de Gran Canaria.

Sus óptimas condiciones meteorológicas han hecho que tenga unas excelentes condiciones operativas y preste sus servicios durante 24 horas todos los días del año. Esto supone una garantía para las compañías aéreas.

En 2006, registró un tráfico de 10.286.635 pasajeros, 114.938 operaciones de vuelo y 38.361 toneladas de mercancías.

### INFORMACIÓN PRÁCTICA

<b>Dirección</b>	Ctra. Gral. del Sur. Gando. 35071 TELDE
<b>Teléfono</b>	902 404 704
<b>Líneas de guagua</b>	5, 60 Y 66
<b>Taxis</b>	928 703 800
<b>Web</b>	www.aena.es

### ESTADÍSTICAS

Año	Pasajeros
1997	8.162.342
1998	8.693.238
1999	9.215.985
2000	9.376.640
2001	9.332.132
2002	9.009.756
2003	9.181.229
2004	9.467.494
2005	9.827.157
2006	10.286.635



# Disfruta La Gomera ...a tu Aire



## GARAJONAY EXPRES

Tu compañía Gomera




**GUAGUA  
GRATIS**  
Sta. Cruz/Los Cristianos

Información y Reservas: **902 34 34 50**

[www.garajonayexpres.com](http://www.garajonayexpres.com)





## TENERIFE NORTE

Situado al norte de la isla, en el municipio de San Cristóbal de La Laguna, el aeropuerto se encuentra a tan sólo 10 kilómetros de la capital (Santa Cruz de Tenerife). El tráfico es fundamentalmente de tipo regular nacional y, dentro de éste, más del 65 por ciento de los vuelos son conexiones con el resto de las islas del archipiélago: Gran Canaria, La Palma, Lanzarote, Fuerteventura, El Hierro y La Gomera. También enlaza mediante tráfico regular doméstico con otros aeropuertos del resto de España. El destino más importante es Madrid-Barajas con más de un millón de pasajeros, seguido de Barcelona, Sevilla, Bilbao, Málaga y Valencia.

En el año 2006, el aeropuerto registró un tráfico de 4.025.601 pasajeros, 65.295 operaciones y 23.181 toneladas de mercancías.

### ESTADÍSTICAS

Año	Pasajeros
1997	2.049.634
1998	2.021.541
1999	2.185.007
2000	2.411.100
2001	2.486.227
2002	2.486.227
2003	2.919.087
2004	3.368.988
2005	3.754.513
2006	4.025.601

### INFORMACIÓN PRÁCTICA

<b>Dirección</b>	Aeropuerto Tenerife Norte-Los Rodeos 38297 LA LAGUNA
<b>Teléfono</b>	922 635 114
<b>Líneas de guagua</b>	102, 107, 108 y 340
<b>Taxis</b>	922 258 806 / 922 255 555
<b>Web</b>	www.aena.es





## TENERIFE SUR

Situado al sur de la isla, en pleno corazón de la zona turística, el aeropuerto de Tenerife Sur fue inaugurado por la Reina doña Sofía el 6 de noviembre de 1978. En su primer año de funcionamiento, superó el millón de pasajeros. A finales de 2006 y desde su inauguración, había pasado por sus instalaciones un total de 173.912.207 de viajeros.

Permanece en funcionamiento las 24 horas del día. En la actualidad, ofrece más de un centenar de conexiones y su mayor actividad queda registrada cada viernes y durante la temporada de invierno. Más de 150 compañías operan en sus instalaciones.

En 2006, registró un tráfico de 8.845.668 pasajeros, 65.774 operaciones de vuelo y 9.414 toneladas de mercancías.

### INFORMACIÓN PRÁCTICA

<b>Dirección</b>	Aeropuerto Tenerife Sur-Reina Sofía 38610 GRANADILLA DE ABONA
<b>Teléfono</b>	922 759 200
<b>Líneas de guagua</b>	340, 341, 464, 470 y 487
<b>Taxis</b>	922 759 009
<b>Web</b>	www.aena.es

### ESTADÍSTICAS

Año	Pasajeros
1997	7.438.124
1998	8.145.318
1999	8.579.176
2000	8.706.316
2001	9.111.065
2002	8.980.465
2003	8.852.878
2004	8.632.178
2005	8.631.923
2006	8.845.668





## LA GOMERA

El aeropuerto de La Gomera, situado al sur de la isla en el término municipal de Alajeró, a 34 kilómetros de la capital (San Sebastián), es el más moderno del archipiélago. Inaugurado en 1999, se ha consolidado como pieza clave en la comunicación exterior de sus habitantes y en el desarrollo turístico de la isla.

El tráfico del aeropuerto de La Gomera ha experimentado un crecimiento continuo del número de pasajeros durante los últimos años. En tan sólo seis años ha triplicado su tráfico hasta alcanzar, en el 2006, 38.846 pasajeros, 3.384 operaciones y 4,5 toneladas de mercancías.

### ESTADÍSTICAS

Año	Pasajeros
1999	10.286
2000	15.503
2001	23.404
2002	24.612
2003	28.588
2004	30.774
2005	34.496
2006	38.846



### INFORMACIÓN PRÁCTICA

<b>Dirección</b>	Ctra. Playa de Santiago, s/n 38812 ALAJERÓ
<b>Teléfono</b>	902 404 704
<b>Líneas de guagua</b>	Desde San Sebastián / Desde Valle Gran Rey
<b>Taxis</b>	922 895 022
<b>Web</b>	www.aena.es





## LA PALMA

Situado a ocho kilómetros de Santa Cruz de la Palma, es un aeropuerto moderno y capacitado para contribuir al desarrollo económico y turístico de la zona a la que presta servicio. El tráfico es eminentemente nacional y se concentra en Tenerife Norte, Gran Canaria y Madrid-Barajas. En cuanto al tráfico internacional, tiene fundamentalmente como origen y destino Alemania, Holanda, Bélgica y Reino Unido.

En el año 2006, el aeropuerto superó el millón de pasajeros (1.175.328) en las 21.362 operaciones registradas. El tráfico de mercancías fue de 1,4 toneladas.

### ESTADÍSTICAS

Año	Pasajeros
1997	719.150
1998	764.396
1999	853.959
2000	895.048
2001	943.536
2002	902.490
2003	941.118
2004	1.015.667
2005	1.145.569
2006	1.175.328

### INFORMACIÓN PRÁCTICA

<b>Dirección</b>	La Bajita, s/n. 38738 VILLA DE MAZO
<b>Teléfono</b>	902 404 704
<b>Líneas de guagua</b>	Desde Santa Cruz de La Palma
<b>Taxis</b>	922 440 825
<b>Web</b>	www.aena.es





## EL HIERRO

Inaugurado en 1972 y completamente remodelado a mediados de la década de los noventa, el aeropuerto de El Hierro, situado en la zona de Los Cangrejos (dentro del término municipal de Valverde), ha cambiado la vida en la isla, mejorando las comunicaciones con el resto del archipiélago y abriéndola a un nuevo tipo de turismo. Debido a sus características y a que no puede operar de noche, el tráfico aéreo es regional, siendo el origen y destino, en su mayoría, el aeropuerto de Tenerife Norte y, en menor medida, los de Gran Canaria y La Palma.

En el año 2006, el aeropuerto registró un tráfico de 171.444 pasajeros, 4.550 operaciones y 164 toneladas de mercancías. El aumento en el pasaje transportado en la última década es superior al 70 por ciento.

### INFORMACIÓN PRÁCTICA

<b>Dirección</b>	El Cangrejo s/n. 38910 VALVERDE DEL HIERRO
<b>Teléfono</b>	902 404 704
<b>Líneas de guagua</b>	Desde Valverde y Frontera
<b>Taxis</b>	922 550 729 / 922 551 175
<b>Web</b>	www.aena.es

### ESTADÍSTICAS

Año	Pasajeros
1997	100.408
1998	106.194
1999	117.014
2000	123.021
2001	134.851
2002	129.982
2003	134.352
2004	144.498
2005	157.981
2006	171.444



NAVIERA  
**ARMAS**



**5**  
ANIVERSARIO  
1942-2007

Más espacio, más comodidad, más velocidad.



Volcán de Tindaya 2003

Volcán de Tamasite 2004

Volcán de Timanfaya 2005

Volcán de Taburiente 2006


Volcán de Tamadaba 2007

Volcán de "Tegueste 2008"

*Volcán de Tahíche  
Volcán de Tauce  
Volcán de Tejeda  
Volcán de Tenagua  
Volcán de Tindaya  
Volcán de Tamasite  
Volcán de Timanfaya  
Volcán de Taburiente  
Volcán de Tamadaba*

[www.navieraarmas.com](http://www.navieraarmas.com) 902 456 500

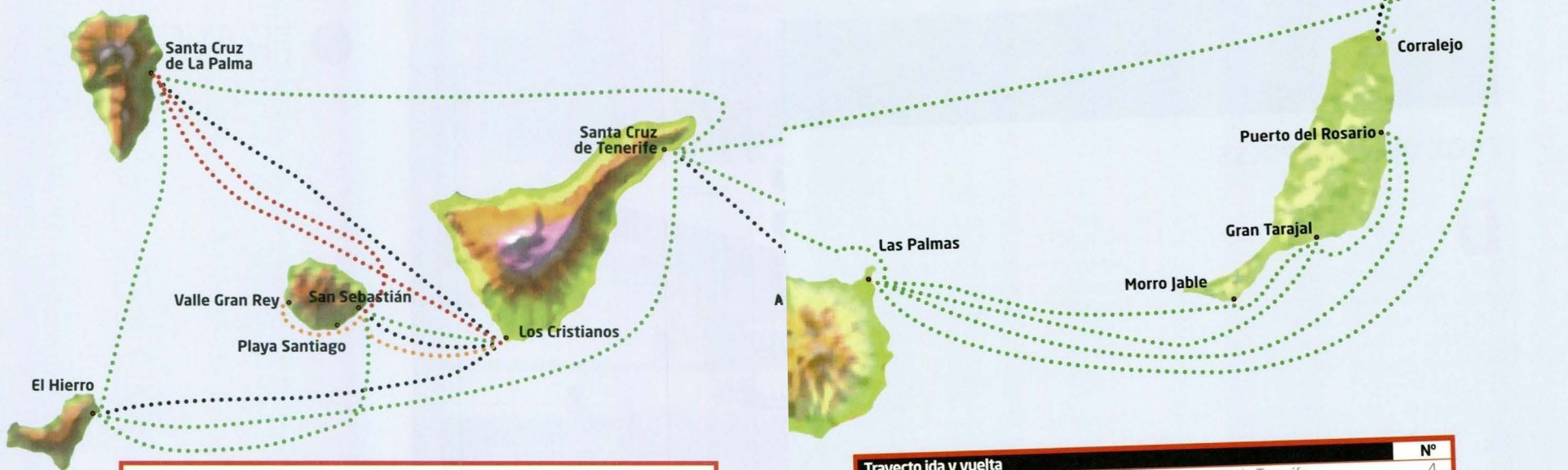
**SEGUIMOS CRECIENDO...**



## ● TRAYECTOS Y OPERADORES

COMPAÑÍAS QUE OPERAN CADA LÍNEA

Fred. Olsen	 Tu Mejor Compañía	● ..... ●
Naviera Armas		● ..... ●
Garajonay Expres	 Nuestra compañía Gomera TENERIFE - LA GOMERA	● ..... ●
Líneas Romero	 LINEAS MARITIMAS ROMERO S.L.	● ..... ●



FRECUENCIAS SEMANALES APROXIMADAS

Trayecto ida y vuelta	Nº
Arrecife-Las Palmas-Arrecife	10
Arrecife-Santa Cruz de Tenerife-Arrecife	8
Playa Blanca-Corralejo-Playa Blanca	184
Puerto del Rosario-Gran Tarajal-Puerto del Rosario	2
Puerto del Rosario-Las Palmas-Puerto del Rosario	4
Gran Tarajal-Las Palmas-Gran Tarajal	2
Morro Jable-Las Palmas-Morro Jable	16
Agaete-Santa Cruz de Tenerife-Agaete	104
Las Palmas-Santa Cruz de Tenerife-Las Palmas	26

Trayecto ida y vuelta

Trayecto ida y vuelta	Nº
Santa Cruz de Tenerife-Santa Cruz de La Palma-Santa Cruz de Tenerife	4
Santa Cruz de Tenerife-El Hierro-Santa Cruz de Tenerife	4
Los Cristianos-San Sebastián de La Gomera-Los Cristianos	138
Los Cristianos-Playa de Santiago-Los Cristianos	42
Los Cristianos-Valle Gran Rey-Los Cristianos	42
Los Cristianos-Valle Gran Rey-Los Cristianos	24
Los Cristianos-Santa Cruz de La Palma-Los Cristianos	12
Los Cristianos-El Hierro-Los Cristianos	12
San Sebastián de La Gomera-Santa Cruz de La Palma-San Sebastián de La Gomera	8
San Sebastián de La Gomera-El Hierro-San Sebastián de La Gomera	2
San Sebastián de La Gomera-Playa de Santiago-San Sebastián de La Gomera	42
San Sebastián de La Gomera-Valle Gran Rey-San Sebastián de La Gomera	42
Playa de Santiago-Valle Gran Rey-Playa de Santiago	42
Santa Cruz de La Palma-El Hierro-Santa Cruz de La Palma	2



## FRED. OLSEN EXPRESS

**D**esde el nacimiento de Ferry Gomera, SA en 1974, Fred. Olsen ha mantenido su convicción por el desarrollo de las comunicaciones entre las Islas Canarias. Su filosofía, unir las más cercanas, a la mayor velocidad y ofreciendo el mayor grado de confort posible. En concreto, fue el 8 de julio de 1974, con la inauguración de la línea San Sebastián de La Gomera-Los Cristianos, cuando comenzaba el compromiso marítimo de Fred. Olsen con el pueblo canario. Transcurridos unos años, y consolidado el servicio entre Tenerife y La Gomera, se inició una etapa de expansión a la que se fueron sumando nuevas líneas. Actualmente, Fred. Olsen Express opera los siguientes trayectos: La Gomera-Tenerife, Lanzarote-Fuerteventura, Gran Canaria-Tenerife, Tenerife-El Hierro y Tenerife-La Palma.

En apenas 25 años, Fred. Olsen, S.A., lograba con su actividad marítima —entonces Ferry Gomera y posteriormente Líneas Fred. Olsen— el objetivo de estar presente en todas las Islas Canarias, consiguiendo su objetivo inicial: comodidad, velocidad y calidad de servicio. Hoy en día, Fred. Olsen Express transporta más de 2.700.000 personas, 470.000 coches, y más de 285.000 vehículos de carga al año. La compañía ofrece en el Archipiélago un servicio marítimo compuesto únicamente por embarcaciones rápidas de última generación. Un concepto espectacular de transporte que mantiene unida día a día todas y cada una de las siete Islas Canarias. En su vocación de mejora de las comunicaciones, la compañía dispone de un servicio gratuito de Ferry-Bus entre las capitales de Gran Canaria, Lanzarote, Tenerife y los puertos de estas islas.

Por último, además de la vanguardia tecnológica de los barcos, su estructura interior está pensada para ofrecer la mejor experiencia, con grandes espacios abiertos y luminosos. Áreas como la zona infantil, cafeterías, restaurante, tiendas con toda la gama de *Fred. Olsen The Collection*, zonas de descanso y la *Clase Oro*, donde los pasajeros son los primeros en embarcar y desembarcar, viajando en un lujoso salón donde todo está incluido.

### INFORMACIÓN PRÁCTICA

<b>Dirección</b>	Edificio Fred.Olsen. Polígono Industrial Añaza, s/n 38111 SANTA CRUZ DE TENERIFE
<b>Información y reservas</b>	902 100 107
<b>Web</b>	www.fredolsen.es



### FLOTA

Barco	Benchijigua Express	Bentago Express	Bencomo Express	Bonanza Express	Bocayna Express
<b>Eslora</b>	126,65 m	95,47 m	95,47 m	95,47 m	66,20 m
<b>Manga</b>	30,40 m	26,16 m	26,16 m	26,16 m	18,20 m
<b>Velocidad de servicio</b>	42 nudos	40 nudos	40 nudos	40 nudos	31 nudos
<b>Pasajeros</b>	1.291	891	871	717	436
<b>Capacidad de coches</b>	341	271	271	227	69





## NAVIERA ARMAS


**N**aviera Armas nació en 1941 y se ha convertido desde entonces en la compañía más importante del sector en Canarias. Tiene su origen en Lanzarote y en el esfuerzo de Antonio Armas Curbelo, que comenzó su andadura con barcos de casco de madera, veleros puros y motoveleros, y nombres legendarios en la historia del cabotaje de las islas dedicados al tráfico salinero y de carga. Armas Curbelo incorporó después a su flota buques de casco de acero y propulsión diésel y máquinas de vapor, con los que expandió su actividad comercial fuera de las fronteras insulares. El testigo de este emprendedor lo recogió su hijo Antonio Armas Fernández, actual presidente de la empresa. Conocedor de las nuevas tendencias en el sector, a su iniciativa se debe la introducción de los primeros buques de carga rodada en Canarias. Esta etapa comenzó en 1975, con la adquisición de dos barcos menores de trb, que navegaron en las líneas interinsulares con los nombres de *Volcán de Yaiza* y *Volcán de Tahiche*.

A partir de 1995 se produjo un cambio significativo en la estrategia de la compañía, cuando decidió introducirse en el mercado de buques de carga y pasaje. Incorporó los nuevos ferrys construidos en Vigo *Volcán de Tauce* y *Volcán de Tejedá*, que luego dieron paso a una renovación de medios, de acuerdo con el Plan de Flota 2003-2006.

La construcción de cinco unidades, bautizadas con nombres de volcanes canarios, *Volcán de Tindaya* (que realiza la travesía Playa Blanca-Corralejo 14 veces al día, el *Volcán de Tamasite* (Las Palmas-Morroja-ble, dos veces al día), el *Volcán de Timanfaya* y el *Volcán de Tamadaba* (unen Tenerife y Gran Canaria con Lanzarote 7 veces a la semana) y por último, el *Volcán de Taburiente* (Tenerife con La Gomera y El Hierro), lleva aparejada una extraordinaria inversión y un salto cualitativo importante, tratándose de buques de última generación, que contribuyen a situar a Canarias en el primer puesto regional de las comunicaciones marítimas en Europa.

### INFORMACIÓN PRÁCTICA

<b>Dirección</b>	C/ Dr. Juan Domínguez Pérez, 2. El Sebadal 35008 LAS PALMAS DE GRAN CANARIA
<b>Centro de atención al cliente</b>	902 456 500
<b>Web</b>	www.naviera-armas.com



### FLOTA DE LÍNEAS DE PASAJE EN CANARIAS

Barco	Volcán de Tamadaba	Volcán de Taburiente	Volcán de Timanfaya	Volcán de Tamasite	Volcán de Tindaya
<b>Eslora</b>	165,30 m	132 m	143 m	143 m	78 m
<b>Manga</b>	25,60	21,50 m	24,20 m	24,20	15,50 m
<b>Velocidad de servicio</b>	24,5 nudos	24,5 nudos	23 nudos	23 nudos	17 nudos
<b>Pasajeros</b>	1.501	1.501	1.500	1.500	700
<b>Capacidad de coches</b>	300	300	300	300	120





## GARAJONAY EXPRES

La puesta en marcha de los servicios de la naviera Garajonay Expres supuso en noviembre de 2002 una revolución en el transporte marítimo en el Sur de La Gomera y, por extensión, entre la isla colombina y la de Tenerife. La firma de capital íntegramente canario abordó el reto que suponía la prestación de las líneas entre los muelles de Vueltas (Valle Gran Rey), Playa Santiago (Alajeró), San Sebastián de La Gomera y Los Cristianos (Tenerife), dando forma a un novedoso puente sobre el mar que en la época contemporánea nadie antes se arriesgó a realizar.

Cercana a cumplir su primer quinquenio de vida, Garajonay Expres ha alcanzado un volumen de pasaje considerable que certifica la demanda que a priori existía para conectar por la costa tres localidades que la compleja orografía de La Gomera han mantenido siempre demasiado alejadas, pese a la mejora de la red de carreteras de la Isla.

La tipología de los dos catamaranes de factura noruega con los que opera (el *Garajonay* y el *Orone*) le permite unir Los Cristianos y Valle Gran Rey (incluidas las escalas en la Villa capital y Playa Santiago) en menos de dos horas. Construidos sobre casco de aluminio en los astilleros Kvaerner Fjellstrand, el *Orone* y el *Garajonay* desplazan cada uno 394 toneladas propulsados por dos motores gemelos Waterjet MJP. Esto les permite desarrollar una velocidad máxima de 33 nudos para transportar hasta 268 personas.

La compañía alcanzó en 2006 su primer millón de pasajeros desplazados y continúa fiel a una política comercial que ofrece, entre otras prestaciones, servicio gratuito de guagua entre Santa Cruz de Tenerife y Los Cristianos o ventajosas ofertas conjuntas para alquiler de coches o estancias hoteleras en Valle Gran Rey.

### INFORMACIÓN PRÁCTICA

<b>Dirección</b>	Muelle de Vueltas, s/n 38870 VALLE GRAN REY
<b>Información y reservas</b>	902 343 450
<b>Web</b>	www.garajonayexpres.com



### FLOTA

Barco	Garajonay	Orone
<b>Eslora</b>	40 m	40 m
<b>Manga</b>	10,1 m	10,1 m
<b>Velocidad máxima</b>	33 nudos	33 nudos
<b>Pasajeros</b>	268	268
<b>Capacidad de coches</b>	-	-







## LÍNEAS MARÍTIMAS ROMERO

Lineas Marítimas Romero trabaja desde hace más de medio siglo la línea marítima regular de pasajeros y excursiones turísticas entre los puertos de Caleta del Sebo (en la Isla de La Graciosa) y Órzola (Lanzarote). Es propiedad de una familia de emprendedores gracioseros. En los primeros años la razón principal de esta actividad estaba relacionada con la pesca y el traslado de los gracioseros a Lanzarote. En los últimos 20 años, la empresa ha consolidado la actividad de transporte regular y excursiones para poder atender la creciente demanda de visitantes ansiosos por conocer las bellezas que poseen y rodean al denominado Archipiélago Chinijo (Parque natural y una de las tres reservas marinas de Canarias) y en especial a su única isla habitada, que es La Graciosa.

Tras ser considerada en 1998 como línea marítima regular de pasajeros, desde el 1 de enero de 2007, el Gobierno de Canarias aprobó una bonificación del 50% con cargo a sus presupuestos para los residentes canarios que hagan el trayecto entre La Graciosa y Lanzarote y viceversa.

La compañía cuenta en la actualidad con cuatro barcos de su propiedad denominados *La Graciosa*, *El Gracioso*, *Graciosero Uno* y *Graciosero Dos* (dos monocascos y dos catamaranes). Dispone además de cinco embarcaciones auxiliares para el apoyo de las excursiones turísticas. El trayecto entre Órzola y La Graciosa tiene una duración aproximada de 20 minutos y transcurre próximo a la costa de Lanzarote hasta la punta de Fariones, donde gira para entrar en el denominado Río y continuar hacia Caleta del Sebo (Isla de La Graciosa). La excursiones tienen como objeto la visita de los puntos de interés turístico: los riscos de Famara (Lanzarote) y las paradisíacas playas de La Graciosa, donde los visitantes disfrutan de una comida servida a bordo. Ocasionalmente se puede visitar el islote de Alegranza.

### INFORMACIÓN PRÁCTICA


<b>Dirección</b>	C/ García Escámez, 11. Caleta del Sebo 35540 ISLA DE LA GRACIOSA
<b>Información y reservas</b>	902 401 666
<b>Web</b>	www.lineas-romero.com
<b>Correo-e</b>	info@lineas-romero.com



### FLOTA

Barco	La Graciosa	El Gracioso	Graciosero Uno	Graciosero Dos
<b>Eslora</b>	21 m	24,15 m	27,80 m	28,15 m
<b>Manga</b>	6,00 m	8,60 m	8,00 m	8,6 m
<b>Velocidad de crucero</b>	12 nudos	12 nudos	12 nudos	12 nudos
<b>Pasajeros</b>	150	250	250	247
<b>Capacidad de coches</b>	-	-	-	-

MORRO JABLE FUERTEVENTURA



● RED DE PUERTOS

## ● LOS PUERTOS DEL ESTADO

Canarias posee una red de ocho puertos de titularidad estatal que concentran la mayoría del tráfico de pasajeros y mercancías descargadas.

**Arrecife** Nació como un puerto eminentemente pesquero, aunque el destacado crecimiento de su industria turística lo ha convertido en el tercero de Canarias en mercancías y el primero en pesca fresca desembarcada. Sus principales tráficos son los contenedores y los cruceros de turismo, por el que ocupa un importante puesto en el Atlántico Oriental. Cuenta con tres kilómetros de línea de atraque, 120 hectáreas de superficie de flotación y 450.000 m<sup>2</sup> de superficie terrestre.

**Puerto del Rosario** Es el primer recinto portuario de Fuerteventura. Su principal tráfico es el de mercancía general y dispone de infraestructura para recibir buques de cruceros de turismo. Tiene un kilómetro de línea de atraque con calados que van de los tres a los 12 metros. Destaca la exportación de productos hortofrutícolas, como el tomate. La industria turística de la Isla ha propiciado un crecimiento de su tráfico, con más de un millón de toneladas anuales y 35.000 TEUs.

**Las Palmas** Es, sobre todo, un puerto internacional que combina su tráfico de importación y exportación con la prestación de todo tipo de servicios a la escala de buques (reparaciones, avituallamiento y otros), con el tráfico pesquero el pasaje y las embarcaciones de recreo. Es el primer centro distribuidor de mercancías de Canarias y uno de los más importantes de España.

**Santa Cruz de Tenerife** Siempre ha sido considerado como una estación de servicios en medio del Atlántico, donde los barcos avituallan de agua y combustible, así como de puerto de escala de Cruceros de Turismo. En la actualidad este puerto se caracteriza por la especialización de sus puntos de atraque en cada una de sus cuatro dársenas, muelle de mercancías peligrosas y fondeadero.

**Los Cristianos** El recinto portuario de Los Cristianos es el primer puerto de España en cuanto al tráfico de pasajeros debido a los enlaces que ofrece con los puertos de San Sebastián de La Gomera, La Estaca (El Hierro) y Santa Cruz de La Palma. A esto se une los numerosos barcos que, diariamente, se dedican a excursiones turísticas por zonas cercanas.

**Santa Cruz de La Palma** Con 1.043 metros de línea de atraque está formado por un muelle polivalente, con terminal de contenedores, dotado de cuatro grúas automóviles, y un muelle para el tráfico de mercancías en general y tráfico frutero de exportación.

**San Sebastián de La Gomera** El puerto de la capital colombina se presenta como un dique protegido por una escollera de 400 metros de longitud con dos tramos diferenciados; el primero de 280 metros y 40 metros de ancho y, un segundo en el extremo del dique de 120 metros de longitud y 15 de anchura.

**El Hierro** Recientemente ampliado, el recinto de la Isla del Meridiano dispone de 250 metros de línea de atraque y está preparado para el tráfico de pasajeros y carga rodada. Cuenta con una rampa móvil, tinglado de almacenamiento, varadero y una estación marítima.

**LONGITUDES Y CALADOS**

<b>Puerto (muelles y dársenas)</b>	<b>Longitud</b>	<b>Calado</b>	<b>Ancho</b>
<b>Arrecife</b>			
■ Muelle de Los Mármoles	830 m	7 a 14 m	9 a 45 m
■ Muelle Transbordadores Naciente	492 m	6 a 11 m	95 a 190 m
■ Muelle Transbordadores Poniente	393 m	5,5 a 10 m	25 m
■ Muelle Puerto Naos	832 m	5 m	20 a 50 m
■ Muelle de los Puentes	150 m	0,60 a 7 m	15 m
■ Muelle Reparaciones	180 m	5 a 6 m	50 m
<b>Puerto del Rosario</b>			
■ Muelle y Dique	565 m	3 a 12 m	10 a 160 m
■ Muelle Pesquero	440 m	2 a 5 m	2,5 a 35 m
<b>Las Palmas</b>			
■ Dique Reina Sofía	2.335 m	8 a 22 m	20 a 55 m
■ Muelle Gran Canaria	500 m	11,5 m	300 m
■ Muelle Virgen del Pino	882 m	10 a 14 m	410 m
■ Muelle Elder	406 m	13 m	14 m
■ Muelle de Cambulloneros	806 m	14 m	410 m
■ Muelle León y Castillo	2.535 m	10 a 16	100 a 400 m
■ Muelle Primo de Rivera	248 m	9 m	105 m
■ Muelle Grande	1.143 m	8 a 12 m	50 m
■ Pantalán Cory	550 m	8 m	-
■ Muelle Pesquero	1.020 m	6 a 8 m	50 m
■ Muelle del Refugio	245 m	3,6 a 7 m	70 m
■ Muelle Sanapu	467 m	4 a 6,3	64 a 74 m
■ Muelle Wilson	190 m	3 a 4 m	150 m
■ Muelle Santa Catalina	1.286 m	4 a 9 m	6 a 10 m
■ Dársena de embarcaciones menores	446 m	5 a 7 m	3 a 20 m
<b>Santa Cruz de Tenerife</b>			
■ Dársena de Los Llanos	2.695 m	8 a 12 m	12 a 140 m
■ Dársena de Anaga	2.753 m	6,5 a 12 m	23 a 160
■ Dársena del Este	2.174 m	10 a 19 m	13 a 270 m
■ Dársena de Pesca	1.783 m	6	30 a 500 m
■ Puerto de La Hondura	155 m	7,5 a 14 m	-
<b>Los Cristianos</b>			
■ Dársena comercial	308 m	4,5 a 6 m	-
■ Dársena de embarcaciones menores	231 m	3 m	-
<b>San Sebastián de La Gomera</b>			
■ Dársena comercial	490 m	8 a 12 m	-
■ Dársena deportiva	185 m	5 a 10 m	-
<b>Santa Cruz de La Palma</b>			
■ Dársena comercial	1.098 m	8 a 12 m	-
■ Dársena náutico-deportiva	327 m	6 m	-
■ Dársena pesquera	290 m	-	-
<b>El Hierro</b>			
■ Dársena comercial	160 m	6,5 m	-
■ Zona de fondeo embarcaciones menores	45 m	3	-

## ARRECIFE

Isla	Lanzarote
Municipio	Arrecife

### CARACTERÍSTICAS GENERALES

Longitud	13°33' W
Latitud	28°57' N
Vientos reinantes	NW
Vientos dominantes	NE a NW

### BOCA DE ENTRADA

Orientación	-
Ancho	400 m
Calado	25 m

### BOCA DE ENTRADA PUERTO INTERIOR

Orientación	315°
Ancho	300 m
Calado	20 m

### SUPERFICIES DE FLOTACIÓN

Antepuerto	-
------------	---



Comerciales	38,65 ha
Pesqueras	34,29 ha
Resto	29,49 ha
<b>Total</b>	<b>102,44 ha</b>

### INFORMACIÓN DE CONTACTO

Teléfono	928598305
Web	<a href="http://www.palmasport.com">www.palmasport.com</a>

## PUERTO DEL ROSARIO

Isla	Fuerteventura
Municipio	Puerto del Rosario

### CARACTERÍSTICAS GENERALES

Longitud	13°52' W
Latitud	28°30' N
Vientos reinantes	NE
Vientos dominantes	N a NE

### BOCA DE ENTRADA

Orientación	N
Ancho	150 m
Calado	14 m

### BOCA DE ENTRADA PUERTO INTERIOR

Orientación	345°
Ancho	150 m
Calado	10 m

### SUPERFICIES DE FLOTACIÓN

Antepuerto	-
------------	---



Comerciales	17,82 ha
Pesqueras	-
Resto	-
<b>Total</b>	<b>17,82 ha</b>

### INFORMACIÓN DE CONTACTO

Teléfono	922860205
Web	<a href="http://www.palmasport.com">www.palmasport.com</a>

## LAS PALMAS

<b>Isla</b>	Gran Canaria
<b>Municipio</b>	Las Palmas

### CARACTERÍSTICAS GENERALES

<b>Longitud</b>	15°25' W
<b>Latitud</b>	28°09' N
<b>Vientos reinantes</b>	NW
<b>Vientos dominantes</b>	NE a NW

### BOCA DE ENTRADA


<b>Orientación</b>	N (1°)
<b>Ancho</b>	500 m
<b>Calado</b>	30 m

### BOCA DE ENTRADA PUERTO INTERIOR

<b>Orientación</b>	350°
<b>Ancho</b>	700 m
<b>Calado</b>	14 m

### SUPERFICIES DE FLOTACIÓN

<b>Antepuerto</b>	131,68 ha
-------------------	-----------



<b>Comerciales</b>	330,76 ha
<b>Pesqueras</b>	19,070 ha
<b>Resto</b>	22,230 ha
<b>Total</b>	503,76 ha

### INFORMACIÓN DE CONTACTO

<b>Teléfono</b>	928214400
<b>Web</b>	<a href="http://www.palmasport.com">www.palmasport.com</a>

## SANTA CRUZ DE TENERIFE

<b>Isla</b>	Tenerife
<b>Municipio</b>	S/C de Tenerife

### CARACTERÍSTICAS GENERALES

<b>Longitud</b>	16°14' W
<b>Latitud</b>	28°29' N
<b>Vientos reinantes</b>	NE
<b>Vientos dominantes</b>	SW

### BOCA DE ENTRADA


<b>Orientación</b>	
<b>Ancho</b>	
<b>Calado</b>	

### BOCA DE ENTRADA PUERTO INTERIOR

<b>Orientación</b>	
<b>Ancho</b>	
<b>Calado</b>	

### SUPERFICIES DE FLOTACIÓN

<b>Antepuerto</b>	167,00 ha
-------------------	-----------



<b>Comerciales</b>	142,00 ha
<b>Pesqueras</b>	18,00 ha
<b>Resto</b>	278,00 ha
<b>Total</b>	605,00 ha

### INFORMACIÓN DE CONTACTO

<b>Teléfono</b>	922605435
<b>Web</b>	<a href="http://www.puertosdetenerife.org">www.puertosdetenerife.org</a>

## LOS CRISTIANOS

Isla	Tenerife
Municipio	Arona

### CARACTERÍSTICAS GENERALES

Longitud	16°43' W
Latitud	28°03' N
Vientos reinantes	NO
Vientos dominantes	SE

### BOCA DE ENTRADA

Orientación	SE
Ancho	mar abierta
Calado	12 m

### BOCA DE ENTRADA PUERTO INTERIOR

Orientación	-
Ancho	-
Calado	-

### SUPERFICIES DE FLOTACIÓN

Antepuerto	-
------------	---



Comerciales	24,7 ha
Pesqueras	1,50 ha
Resto	6,80 ha
Total	33,00 ha

### INFORMACIÓN DE CONTACTO

Teléfono	922790827
Web	<a href="http://www.puertosdetenerife.org">www.puertosdetenerife.org</a>

## SAN SEBASTIÁN

Isla	La Gomera
Municipio	San Sebastián

### CARACTERÍSTICAS GENERALES

Longitud	17°06' W
Latitud	28°06' N
Vientos reinantes	NE
Vientos dominantes	SW

### BOCA DE ENTRADA

Orientación	SW
Ancho	40 m
Calado	12 m

### BOCA DE ENTRADA PUERTO INTERIOR

Orientación	-
Ancho	-
Calado	-

### SUPERFICIES DE FLOTACIÓN

Antepuerto	-
------------	---



Comerciales	10,00 ha
Pesqueras	-
Resto	14,00 ha
Total	24,00 ha

### INFORMACIÓN DE CONTACTO

Teléfono	922870357
Web	<a href="http://www.puertosdetenerife.org">www.puertosdetenerife.org</a>

## SANTA CRUZ DE LA PALMA

Isla	La Palma
Municipio	Santa Cruz

### CARACTERÍSTICAS GENERALES

Longitud	17°46' W
Latitud	28°40' N
Vientos reinantes	NE
Vientos dominantes	SW

### BOCA DE ENTRADA

Orientación	SW
Ancho	300 m
Calado	35 m

### BOCA DE ENTRADA PUERTO INTERIOR

Orientación	SE
Ancho	300 m
Calado	35 m

### SUPERFICIES DE FLOTACIÓN

Antepuerto	-
------------	---



Comerciales	23,00 ha
Pesqueras	2,00 ha
Resto	5,00 ha
<b>Total</b>	<b>30,00 ha</b>

### INFORMACIÓN DE CONTACTO

Teléfono	922412121
Web	<a href="http://www.puertosdetenerife.org">www.puertosdetenerife.org</a>

## EL HIERRO

Isla	El Hierro
Municipio	Valverde

### CARACTERÍSTICAS GENERALES

Longitud	17°55' W
Latitud	27°47' N
Vientos reinantes	NE
Vientos dominantes	SW

### BOCA DE ENTRADA

Orientación	SW
Ancho	200 m
Calado	10 m

### BOCA DE ENTRADA PUERTO INTERIOR

Orientación	nd
Ancho	325 m
Calado	nd

### SUPERFICIES DE FLOTACIÓN

Antepuerto	-
------------	---



Comerciales	2,00 ha
Pesqueras	1,00 ha
Resto	3,00 ha
<b>Total</b>	<b>6,00 ha</b>

### INFORMACIÓN DE CONTACTO

Teléfono	922550903
Web	<a href="http://www.puertosdetenerife.org">www.puertosdetenerife.org</a>





**LINEAS MARITIMAS ROMERO S.L.**

# Isla de la Graciosa



*La octava isla de Canarias*



**☎ 902 401 666**

C/. García Escámez, 11. Isla de la Graciosa

Tlf.: 928 84 20 55 - Fax: 928 84 20 69

[www.lineas-romero.com](http://www.lineas-romero.com)

[info@lineas-romero.com](mailto:info@lineas-romero.com)

## ● LOS PUERTOS DE LA COMUNIDAD AUTÓNOMA DE CANARIAS

**P**uertos Canarias es un organismo dependiente de la Consejería de Infraestructuras, Transportes y Vivienda del Gobierno de Canarias. Su área de responsabilidad es el mantenimiento, gestión y la prestación de servicios en los puertos de nuestro Archipiélago que no dependen del Ente Público de Puertos del Estado, así como la ejecución de obras

previstas en los presupuestos generales de la Comunidad Autónoma de Canarias.

Actualmente, Puertos Canarias gestiona un total de 17 muelles principales, de los que nueve corresponden a la provincia de Las Palmas y los otros ocho a la provincia de Santa Cruz de Tenerife.

Por islas, las instalaciones supervisadas donde operan líneas regulares de pasaje y transporte de mercancías y vehículos se sitúan en La Graciosa (Caleta del Sebo), Lanzarote (Órzola y Playa Blanca), Fuerteventura (Corralejo, Gran Tarajal y Morro Jable), Gran Canaria (Las Nieves Agaete), La Gomera (Playa Santiago y Vueltas Valle Gran Rey).

### LA GRACIOSA

<b>Isla</b>	La Graciosa
<b>Municipio</b>	Teguise

#### CLASIFICACIÓN Y USO

<b>Tipo de puerto</b>	Refugio
<b>Interés</b>	2º nivel
<b>Uso principal</b>	Comercial
<b>Uso secundario</b>	Pesquero

#### INFRAESTRUCTURA DE DEFENSA Y ABRIGO

<b>Dique</b>	Sí
<b>Longitud</b>	240,00 m
<b>Anchura</b>	9,00 m
<b>Tipo de escollera</b>	Natural/bloque
<b>Contradique</b>	Sí
<b>Longitud</b>	331,00 m
<b>Anchura</b>	5,00 m
<b>Tipo de escollera</b>	Natural
<b>Superficie abrigada</b>	40,500 m <sup>2</sup>



<b>Calado en bocana</b>	7,00 m
<b>Calado en dársena</b>	5,00 m
<b>Pantalanes</b>	1
<b>Longitud</b>	100,00 m

#### INFRAESTRUCTURA TERRESTRE

<b>Superficie de servicios</b>	3.500 m <sup>2</sup>
<b>Superficie construida</b>	70 m <sup>2</sup>

#### INFORMACIÓN DE CONTACTO

<b>Teléfono</b>	928842000
-----------------	-----------

## ÓRZOLA

Isla	Lanzarote
Municipio	Haría

### CLASIFICACIÓN Y USO

Tipo de puerto	Mixto
Interés	Regional
Uso principal	Comercial
Uso secundario	Mixto

### INFRAESTRUCTURA DE DEFENSA Y ABRIGO

Dique	Sí
Longitud	60,00 m
Anchura	15,00 m
Tipo de escollera	Natural
Contradique	Sí
Longitud	208,00 m
Anchura	25,00 m
Tipo de escollera	Bloques
Superficie abrigada	1.300 m <sup>2</sup>



Calado en bocana	3,00 m
Calado en dársena	2,00 m
Pantalanes	-
Longitud	-

### INFRAESTRUCTURA TERRESTRE

Superficie de servicios	1.300 m <sup>2</sup>
Superficie construida	100 m <sup>2</sup>

### INFORMACIÓN DE CONTACTO

Teléfono	928842104
----------	-----------

## PLAYA BLANCA

Isla	Lanzarote
Municipio	Yaiza

### CLASIFICACIÓN Y USO

Tipo de puerto	Refugio
Interés	1º nivel
Uso principal	Comercial
Uso secundario	Pesquero

### INFRAESTRUCTURA DE DEFENSA Y ABRIGO

Dique	Sí
Longitud	360,00 m
Anchura	15,00 m
Tipo de escollera	Natural
Contradique	Sí
Longitud	-
Anchura	-
Tipo de escollera	-
Superficie abrigada	23.700 m <sup>2</sup>



Calado en bocana	7,00 m
Calado en dársena	5,00 m
Pantalanes	2
Longitud	80,00 m

### INFRAESTRUCTURA TERRESTRE

Superficie de servicios	21.100 m <sup>2</sup>
Superficie construida	1.400 m <sup>2</sup>

### INFORMACIÓN DE CONTACTO

Teléfono	928517540
----------	-----------

## CORRALEJO

Isla	Fuerteventura
Municipio	La Oliva

### CLASIFICACIÓN Y USO

Tipo de puerto	Refugio
Interés	1º nivel
Uso principal	Comercial
Uso secundario	Pesquero

### INFRAESTRUCTURA DE DEFENSA Y ABRIGO

Dique	Sí
Longitud	470,00 m
Anchura	20,00 m
Tipo de escollera	Natural
Contradique	No
Longitud	-
Anchura	-
Tipo de escollera	Natural
Superficie abrigada	25.500 m <sup>2</sup>



Calado en bocana	5,00 m
Calado en dársena	5,00 m
Pantalanes	3
Longitud	220,00 m

### INFRAESTRUCTURA TERRESTRE

Superficie de servicios	22.200 m <sup>2</sup>
Superficie construida	1.150 m <sup>2</sup>

### INFORMACIÓN DE CONTACTO

Teléfono	928866524
----------	-----------

## GRAN TARAJAL

Isla	Fuerteventura
Municipio	Tuineje

### CLASIFICACIÓN Y USO

Tipo de puerto	Mixto
Interés	Regional
Uso principal	Mixto
Uso secundario	-

### INFRAESTRUCTURA DE DEFENSA Y ABRIGO

Dique	Sí
Longitud	554,00 m
Anchura	25,00 m
Tipo de escollera	Nat/bloq
Contradique	Sí
Longitud	640,00 m
Anchura	38,00 m
Tipo de escollera	Acrópodos
Superficie abrigada	92,000 m <sup>2</sup>



Calado en bocana	10,00 m
Calado en dársena	6,00 m
Pantalanes	9
Longitud	558,00 m

### INFRAESTRUCTURA TERRESTRE

Superficie de servicios	40.300 m <sup>2</sup>
Superficie construida	894 m <sup>2</sup>

### INFORMACIÓN DE CONTACTO

Teléfono	928162151
----------	-----------

## MORRO JABLE

<b>Isla</b>	Fuerteventura
<b>Municipio</b>	Pájara

### CLASIFICACIÓN Y USO

<b>Tipo de puerto</b>	Refugio
<b>Interés</b>	1º nivel
<b>Uso principal</b>	Comercial
<b>Uso secundario</b>	Pesquero

### INFRAESTRUCTURA DE DEFENSA Y ABRIGO

<b>Dique</b>	Sí
<b>Longitud</b>	835,00 m
<b>Anchura</b>	15,00 m
<b>Tipo de escollera</b>	Tetrapodos
<b>Contradique</b>	Sí
<b>Longitud</b>	nd
<b>Anchura</b>	nd
<b>Tipo de escollera</b>	Natural
<b>Superficie abrigada</b>	116.000 m <sup>2</sup>



<b>Calado en bocana</b>	13,00 m
<b>Calado en dársena</b>	5,00 m
<b>Pantalanes</b>	2
<b>Longitud</b>	200 m

### INFRAESTRUCTURA TERRESTRE

<b>Superficie de servicios</b>	62.000 m <sup>2</sup>
<b>Superficie construida</b>	1.220 m <sup>2</sup>

### INFORMACIÓN DE CONTACTO

<b>Teléfono</b>	928540250
-----------------	-----------

## LAS NIEVES AGAETE

<b>Isla</b>	Gran Canaria
<b>Municipio</b>	Agaete

### CLASIFICACIÓN Y USO

<b>Tipo de puerto</b>	Mixto
<b>Interés</b>	1º nivel
<b>Uso principal</b>	Comercial
<b>Uso secundario</b>	Pesquero / Dep.

### INFRAESTRUCTURA DE DEFENSA Y ABRIGO

<b>Dique</b>	Sí
<b>Longitud</b>	616,00 m
<b>Anchura</b>	37,00 m
<b>Tipo de escollera</b>	Bloques
<b>Contradique</b>	Sí
<b>Longitud</b>	111,56 m
<b>Anchura</b>	8,20 m
<b>Tipo de escollera</b>	Dique vertical
<b>Superficie abrigada</b>	41.000 m <sup>2</sup>



<b>Calado en bocana</b>	10,00 m
<b>Calado en dársena</b>	8,00 m
<b>Pantalanes</b>	4
<b>Longitud</b>	250,00 m

### INFRAESTRUCTURA TERRESTRE

<b>Superficie de servicios</b>	23.175 m <sup>2</sup>
<b>Superficie construida</b>	650 m <sup>2</sup>

### INFORMACIÓN DE CONTACTO

<b>Teléfono</b>	928554005
-----------------	-----------

## PLAYA SANTIAGO

<b>Isla</b>	La Gomera
<b>Municipio</b>	Alajeró

### CLASIFICACIÓN Y USO

<b>Tipo de puerto</b>	Refugio
<b>Interés</b>	1º nivel
<b>Uso principal</b>	Pesquero
<b>Uso secundario</b>	Comercial /Dep

### INFRAESTRUCTURA DE DEFENSA Y ABRIGO

<b>Dique</b>	Sí
<b>Longitud</b>	222,00 m
<b>Anchura</b>	15,00 m
<b>Tipo de escollera</b>	Bloques
<b>Contradique</b>	Sí
<b>Longitud</b>	50,00 m
<b>Anchura</b>	nd
<b>Tipo de escollera</b>	Bloques
<b>Superficie abrigada</b>	16.500 m <sup>2</sup>



<b>Calado en bocana</b>	8,00 m
<b>Calado en dársena</b>	4,50 m
<b>Pantalanes</b>	0
<b>Longitud</b>	-

### INFRAESTRUCTURA TERRESTRE

<b>Superficie de servicios</b>	2.025 m <sup>2</sup>
<b>Superficie construida</b>	794 m <sup>2</sup>

### INFORMACIÓN DE CONTACTO

<b>Teléfono</b>	922895275
-----------------	-----------

## VUELTAS

<b>Isla</b>	La Gomera
<b>Municipio</b>	Valle Gran Rey

### CLASIFICACIÓN Y USO

<b>Tipo de puerto</b>	Refugio
<b>Interés</b>	1º nivel
<b>Uso principal</b>	Pesquero
<b>Uso secundario</b>	Comercial /Dep

### INFRAESTRUCTURA DE DEFENSA Y ABRIGO

<b>Dique</b>	Sí
<b>Longitud</b>	455,00 m
<b>Anchura</b>	15,00 m
<b>Tipo de escollera</b>	Natural
<b>Contradique</b>	No
<b>Longitud</b>	-
<b>Anchura</b>	-
<b>Tipo de escollera</b>	Natural
<b>Superficie abrigada</b>	28.500 m <sup>2</sup>




<b>Calado en bocana</b>	7,00 m
<b>Calado en dársena</b>	5,00 m
<b>Pantalanes</b>	0
<b>Longitud</b>	-

### INFRAESTRUCTURA TERRESTRE

<b>Superficie de servicios</b>	9.340 m <sup>2</sup>
<b>Superficie construida</b>	720 m <sup>2</sup>

### INFORMACIÓN DE CONTACTO

<b>Teléfono</b>	922825476
-----------------	-----------



● GUAGUAS.  
LÍNEAS  
REGULARES

## LANZAROTE

<b>Info</b>	928 811 522 ● <a href="http://www.arrecifebus.com">www.arrecifebus.com</a>
<b>Línea</b>	<b>Trayecto</b>
01	Arrecife - Costa Teguisse - Arrecife
02	Arrecife - Puerto del Carmen - Arrecife
05	Arrecife - Femés - Arrecife
06	Arrecife - Playa Blanca - Arrecife
07	Arrecife - Máguez - Arrecife
09	Arrecife - Órzola - Arrecife
10	Arrecife - Los Valles - Arrecife
11	Costa Teguisse - Teguisse Mercadillo (Sólo domingos)
12	Puerto del Carmen - Teguisse Mercadillo (Sólo domingos)
13	Playa Blanca - Teguisse Mercadillo (Sólo domingos)
14	Arrecife - Montaña Blanca - Arrecife
16	Arrecife - Tinajo - La Santa - Tinajo - Arrecife
19	Arrecife - Conil - La Asomada - Conil - Arrecife
20	Arrecife - Caleta de Famara - Arrecife
21	Línea Circular Arrecife - Playa Honda - Arrecife
22	Línea Circular Arrecife - Aeropuerto - Arrecife
23	Línea Circular Arrecife - Aeropuerto - Playa Honda

## FUERTEVENTURA

<b>Info</b>	928 850 951 ● <a href="http://www.tiadhe.com">www.tiadhe.com</a>
<b>Línea</b>	<b>Trayecto</b>
01	Puerto del Rosario - Morro Jable
02	Puerto del Rosario - Vega del Río Palma
03	Puerto del Rosario - Caleta de Fuste (El Castillo)
04	Pájara - Morro Jable
05	Costa Calma - Morro Jable
06	Puerto del Rosario - Corralejo
07	Puerto del Rosario - El Cotillo
08	Corralejo - El Cotillo
09	Pájara - Morro Jable
10	Puerto del Rosario - Morro Jable (por Pozo Negro)
11	Tuineje - La Lajita
12	Gran Tarajal - Las Playitas
13	Pájara - Gran Tarajal - La Lajita
14	Puerto del Rosario - El Time
<b>Línea</b>	<b>Trayecto</b>
15	Puerto del Rosario - Triquivijate
16	Gran Tarajal - Puerto del Rosario
18	Tuineje - Corral Blanco
25	La Lajita - Morro Jable

## GRAN CANARIA

### Líneas Interurbanas

<b>Info</b>	902 38 11 10 ● <a href="http://www.salcai.es">www.salcai.es</a>
<b>Línea</b>	<b>Trayecto</b>
1	Las Palmas de G. C. - Puerto Mogán
4	Tablero Maspalomas - Las Palmas de GC
5	Las Palmas de GC - Faro Maspalomas
6	Arguineguín - Cercado Espino - Playa del Inglés
8	Castillo del Romeral - Las Palmas de GC



Línea	Trayecto
10	Las Palmas de GC - Doctoral - Sardina del Sur - Las Palmas de GC
11	Las Palmas de GC - Agüimes
12	Las Palmas de GC - Telde
13	Estación de Telde - San Mateo
15	Las Palmas de GC - Las Remudas - Las Palmas GC
17	Sardina del Sur - Pozo Izquierdo
18	Faro Maspalomas - San Bartolomé - Tejeda - San Mateo
19	Telde - Doctoral
20	Telde - La Herradura - Tara - Franchy Roca
21	Las Palmas de GC - Agüimes
22	Agüimes - Playa de Arinaga
23	Playa de Arinaga - Las Palmas de GC
24	Estación de Telde - Santa Brígida
25	Playa Arinaga - Faro
26	Telde - Campus Universitario
27	Agüimes - Montaña Las Tierras
28	Aldea Blanca - Sardina del Sur
29	Sioux City - Faro Maspalomas
30	Santa Catalina - Las Palmas de GC - Faro Maspalomas
32	Puerto de Mogán - Playa del Inglés - Puerto de Mogán
34	S. Bartolomé - Doctoral
35	Estación de Telde - Agüimes
36	Telde - Faro
38	Puerto de Mogán - San Nicolás de Tolentino
39	Parque Tropical - Puerto Rico
40	San Fernando - Tablero - Parque Tropical
41	Carrizal - Faro Maspalomas
43	Telde - Valsequillo
44	Santa Catalina - Faro
45	Parque Tropical - Palmitos Park
50	Las Palmas de G. C. - Faro Maspalomas
51	Cruce de Arinaga - Castillo del Romeral
52	Castillo del Romeral - San Fernando
54	Caserones - La Medianía
55	Las Palmas de GC - Valle Jínámar - Las Palmas GC
56	Telde - Valle Jínámar - Telde
57	Las Palmas de GC - La Montañeta
58	Las Palmas de GC - Tafira
59	Las Palmas de GC - Ramblas de Jínámar
60	Las Palmas de GC - Aeropuerto
66	Aeropuerto - Faro de Maspalomas
69	Faro Maspalomas - Playa del Inglés - CC Atlántico
70	Palmitos Park - Puerto Rico
72	Bahía Feliz - Mercadillo
73	San Fernando - Faro
74	Las Palmas de GC - Eucaliptos II - Las Palmas de GC
80	Santa Catalina - Telde
84	Puerto de Mogán - Mogán
85	Playa del Burrero - Los Molinillos
86	Puerto de Mogán - Tasarte - Playa Tasarte - Puerto de Mogán
90	Telde - Faro
91	Las Palmas de GC - Playa del Cura
101	Gáldar - San Nicolás de Tolentino
102	Gáldar - El Valle (Los Berrazales)
103	Las Palmas de GC - Puerto Las Nieves
105	Las Palmas de GC - Gáldar



<b>Línea</b>	<b>Trayecto</b>
106	Gáldar - Fagajesto
107	Gáldar - Montaña Alta
108	Gáldar - Marmolejos - Gáldar
109	Gáldar - Cruce El Brezal
111	Gáldar - Cruce de Fagajesto
113	Gáldar - Fontanales
116	Las Palmas de GC - Cabo Verde - Moya - Los Dragos - Las Palmas
117	Las Palmas de GC - Los Dragos - Moya - Cabo Verde - Las Palmas
123	Moya - Arucas
124	Gáldar - El Palmital - Moya
126	Gáldar - Los Dragos - Moya
127	Moya - Fontanales
201	Las Palmas - Trapiche - Firgas
202	Las Palmas - Arucas - Firgas
204	Las Palmas - Casablanca
205	Las Palmas - Tamaraceite - Arucas
206	Las Palmas - Bañaderos - Arucas
209	Las Palmas - Tamaraceite - Cardones - Arucas
210	Las Palmas - Pista Cardones - Arucas
211	Arucas - Firgas
213	Arucas - San Felipe
214	Teror - San Mateo
215	Teror - Cruce San Felipe
216	Las Palmas de GC - Teror
220	Las Palmas de GC - Artenara
222	Las Palmas de GC - Lanzarote
223	Las Palmas de GC - Las Mesas - Las Palmas de GC
224	Las Palmas de GC - Lomo Los Frailes - Las Palmas
229	Las Palmas de GC - San José del Alamo - Teror
232	Lanzarote - Las Palmas
233	Santa Catalina - Cementerio Tenoya
234	Las Palmas - El Hornillo - Arucas
235	Arucas - Teror
250	Arucas - Santidad
251	Arucas - Cruz de Firgas
255	Arucas - Altabacales
256	Arucas - Transmontaña - Lomo Espino - Arucas
301	Santa Catalina - El Monte - Santa Brígida
302	Santa Catalina - La Calzada - Santa Brígida
303	Las Palmas - San Mateo
304	Las Palmas - Lomo Blanco
305	San Mateo - Tejeda
306	San Mateo - Instituto de San Mateo
307	San Mateo - Ariñez - Las Lagunetas - San Mateo
311	Santa Catalina - Bandama - Santa Catalina
313	Las Palmas - El Fondillo
314	Las Palmas de GC - Ciudad del Campo
316	Las Palmas de GC - Cementerio San Lázaro
317	Santa Catalina - Casa Ayala - Los Giles - La Palmas
318	Santa Brígida - Pino Santo - Santa Brígida
319	Santa Catalina - Las Mesas
321	San Mateo - Utiaca
326	Las Palmas de GC - Campus Universitario
327	Santa Catalina - Lomo Blanco
328	Plaza Manuel Becerra - Campus Universitario
330	Las Palmas de GC - La Palma - Las Palmas de GC

Línea	Trayecto
331	Llano María Rivera - Santa Brígida
334	Las Palmas de GC - Ciudad del Campo
335	Las Palmas de GC - Almatriche - San Lorenzo - La Milagrosa - Las Palmas de GC
350	Las Palmas de GC - Polígono de Arinaga

### Líneas Urbanas

#### LAS PALMAS DE GRAN CANARIA

Info	928305800 ● <a href="http://www.guaguas.com">www.guaguas.com</a>
Línea	Trayecto
1	Teatro - Puerto
11	Teatro - Parque Atlántico
12	Puerto - Hoya de la Plata
13	Puerto - Tres Palmas
17	Teatro - El Rincón
2	Alameda de Colón - Puerto. Por Tomás Morales
20	Santa Catalina - El Sebadal. Por La Isleta
21	Puerto - Parque Atlántico
22	Santa Catalina - La Paterna
25	El Rincón - San Nicolás - Campus Universitario
3	Alameda de Colón - Puerto. Por San Antonio
30	Alameda de Colón - Santa Catalina. Por Las Rehojas
31	El Rincón - La Paterna
35	Teatro - El Rincón. Por Las Torres
41	Santa Catalina - Las Coloradas
44	Santa Catalina - Isla Perdida. Por la Circunvalación
45	Santa Catalina - Hoya Andrea. Por Las Torres
Línea	Trayecto
46	Santa Catalina - San Lorenzo
47	Puerto - Tamaraceite. Por Lomo Los Frailes
48	Las Majadillas - El Zurbarán
50	Teatro - Zárate
51	Teatro - Casablanca
52	Teatro - Pedro Hidalgo
54	Teatro - San Juan
55	Teatro - El Lasso
6	Teatro - San Francisco de Paula
60	Teatro - Tres Palmas
7	La Plazuela - Campus Universitario
70	La Plazuela - El Secadero
8	Teatro - Lomo de la Cruz
80	Teatro - San Francisco
81	Santa Catalina - Lomo de la Cruz
82	Teatro - La Paterna
83	Teatro - Altavista. por El Polvorín
84	Teatro - Lomo de la Cruz. Por San Francisco
9	Hoya de La Plata - Escaleritas
90	Alameda de Colón - Parque Atlántico
91	Teatro - Siete Palmas
0A	Intercambiador - Intercambiador. Por Ciudad Baja - San Telmo - Ciudad Alta
0B	Intercambiador - Intercambiador. Por Ciudad Alta - San Telmo - Ciudad Baja

## TENERIFE

### Líneas Interurbanas

Info	922531300 ● <a href="http://www.titsa.com">www.titsa.com</a>
Línea	Trayecto
11	La Laguna - El Sauzal. Por el Calvario
12	La Laguna - El Sauzal. Por zona centro de Tacoronte
13	La Laguna - Barranco Grande. Por Hospital Universitario de Canarias
14	Santa Cruz - La Laguna. Por La Cuesta
15	Santa Cruz - La Laguna. Por La Autopista
17	La Laguna - El Cardonal. Por Geneto
18	La Laguna - Añaza. Por centros comerciales
19	La Laguna - San Matías. Por zona comercial Las Chumberas
21	Tacoronte - Playa de Mesa del Mar
22	Tacoronte - Agua García. Por Casas Altas y Montañeta
23	Tacoronte - El Pris - Por El Calvario y Guayonje
26	Santa Cruz (Intercambiador) - La Laguna. Por Barrio La Salud
32	Gúímar - La Sombrera. Por Autopista (TF-1)
33	Gúímar - La Sombrera
35	Gúímar - Granadilla
50	La Laguna - Bajamar. Por Tegueste
51	Circunvalación La Laguna - Tejina - Tacoronte- La Laguna
52	La Laguna - Las Toscas. Por El Socorro
53	La Laguna - Garimba. Por Guamasa
54	La Laguna - Ravelo
55	La Laguna - Barranco Grande. Por Geneto
56	La Laguna - Barranco Grande. Por Llano del Moro
58	La Laguna - Tejina
60	La Laguna - Llano del Moro
62	La Laguna - La Orotava
63	La Orotava - Santa Cruz
70	La Laguna - Las Mercedes
71	La Laguna - Las Mercedes
72	La Laguna - Jardina
73	La Laguna - Cruz del Carmen
74	La Laguna - El Batán
75	La Laguna - Taborno
76	La Laguna - Afur
77	La Laguna - El Bailadero
101	Santa Cruz - Puerto de la Cruz. Por carretera general
102	Santa Cruz - Aeropuerto Norte. Puerto de la Cruz
103	Santa Cruz - Puerto de la Cruz. Directo
105	Santa Cruz - Punta del Hidalgo. Por La Laguna
106	Santa Cruz - Icod de los Vinos. Directo
107	Santa Cruz - Buenavista. Por Aeropuerto Norte
108	Santa Cruz - Icod de los Vinos. Por Aeropuerto Norte
110	Santa Cruz - Playa Las Américas. Directo
111	Santa Cruz - Playa Las Américas
112	Santa Cruz - Arona. Por Costa del Silencio
115	Santa Cruz - Las Galletas - Costa del Silencio
116	Santa Cruz - Granadilla. Por El Médano
119	Santa Cruz - La Sombrera. Por Fashia
120	Santa Cruz - Gúímar. Por El Puertito
121	Santa Cruz - Gúímar. Por Arafo
122	Santa Cruz - Candelaria
123	Santa Cruz - Araya

Línea	Trayecto
124	Santa Cruz - Güímar. Por Candelaria
126	Candelaria - Guajara. Universidad
127	Santa Cruz - Güímar. Por Barranco Hondo
130	Santa Cruz - Arico - Granadilla
131	Santa Cruz - Igueste de Candelaria
135	Santa Cruz - El Tablero
136	Santa Cruz - Barranco Grande
138	Santa Cruz - Tabaiba Baja
139	Santa Cruz - Tabaiba Baja
140	Santa Cruz - Urb. Acoran
141	Santa Cruz - Boca Cangrejo
142	Santa Cruz - Cruce Barranco Hondo
145	El Tablero - Avenida de Tíncer
228	Santa Cruz - Los Campitos. Por La Cuesta
230	Santa Cruz - La Laguna. Por Las Chumberas
232	Santa Cruz - El Cardonal - Cruce El Sobradillo
233	Santa Cruz - El Cardonal. Hasta Las Chumberas
234	Santa Cruz - Santa María del Mar. Circunvalación
235	Santa Cruz - Santa María del Mar. Por oficinas de Titsa
236	Santa Cruz - Añaza. Circunvalación
237	Santa Cruz - Tíncer - Los Andenes
238	Santa Cruz - San Matías - Por Chamberí
239	Santa Cruz - Llano del Moro. Por Cruce de Taco
245	Santa Cruz - Igueste de San Andrés
246	Santa Cruz - Taganana
247	Santa Cruz - Punta de Anaga
310	La Orotava - Universidad - Hospitales
325	Puerto de la Cruz - A. Los Gigantes. Por Icod de Los Vinos
339	Puerto de la Cruz - Realejo Alto
340	Puerto de la Cruz - Aeropuerto Sur (Reina Sofía)
341	Aeropuerto Sur - Autopista Sur - Santa Cruz
342	Playa de Las Américas - El Portillo
343	Puerto de la Cruz - Los Cristianos - Playa de Las Américas
345	Puerto de la Cruz - Aguamansa
347	La Orotava - Realejo Alto - Por Benijos y Palo Blanco
348	Puerto de la Cruz - Las Cañadas Del Teide
350	Puerto de la Cruz - La Orotava - Por Las Arenas
352	Circunvalación Valle de La Orotava. Por Jardín Botánico
353	Circunvalación Valle de La Orotava. Por Realejo Bajo)
354	Puerto de la Cruz - Icod de los Vinos - Por La Guancha
355	Buenavista - Masca - Valle Santiago
358	Icod de los Vinos - Santa Bárbara
359	Icod de los Vinos - La Vega
360	Icod de los Vinos - Puerto de Erijos
362	Icod de los Vinos - Playa San Marcos
363	Puerto de la Cruz - Buenavista - Por Icod de los Vinos
364	La Guancha - San Juan de La Rambla - Por San José
365	Buenavista - La Piscina de Los Silos
366	Buenavista - Las Portelas
370	La Orotava - Tigaiga - Por Realejo Bajo
373	Circunvalación (La Orotava) - Los Poyos - La Florida
374	Los Poyos - Bº San Antonio. Por zona centro de La Orotava
376	Bº San Antonio - Los Poyos - El Rincón
380	La Corujera - Tagaiga - Por La Orotava
381	Avenida Colón - Punta Brava - La Longuera
382	Avenida Colón - Barrio San Antonio. Por Plaza del Charco



Línea	Trayecto
383	Puerto de la Cruz - La Vera. Por Las Arenas
390	Puerto de la Cruz - Realejo Alto. Por La Montaña
391	Puerto de la Cruz - Realejo Alto. Por San Agustín
392	Icod de los Vinos - Puerto de Erijos. Por El Tanque
416	Granadilla - Adeje Los Olivos
417	Los Cristianos - Guía de Isora. Por Playa de Las Américas
430	Granadilla - Poris de Abona. Por Villa de Arico
442	Playa Las Américas - Valle San Lorenzo - Por Los Cristianos
450	Playa Las Américas - San Isidro. Por Autopista (Tf-1)
460	Icod de los Vinos - Playa Las Américas. Por Guía de Isora
462	Guía de Isora - A. Los Gigantes. Por Tamalmo
463	Granadilla - Villa de Arico. Por Chimiche
464	Granadilla - Aeropuerto Sur (Reina Sofía)
467	Playa Las Américas - Las Galletas. Por Los Cristianos
470	Los Cristianos - Granadilla. Por El Médano
472	Los Cristianos - Callao Salvaje
473	Los Cristianos - A. Los Gigantes. Por Adeje
474	Granadilla - La Escalona
480	Arona - Los Cristianos
482	Vilaflor - Los Cristianos
483	Playa Américas - El Médano
484	Granadilla - Las Galletas
485	Granadilla - El Salto. Por Los Llanos
487	Playa de Las Américas - Aeropuerto Sur (Reina Sofía)
493	Guía de Isora - A. Los Gigantes

### Líneas urbanas

#### ADEJE

Línea	Trayecto
445	Circunvalación de Adeje
446	Fañabé - Adeje - Hoya Grande

#### LA LAGUNA

Línea	Trayecto
16	La Verdellada - Rancho Grande (El Coromoto)
27	Estación La Laguna - San Lázaro - Circunvalación
28	Estación La Laguna - La Manzanilla - Circunvalación
29	Estación La Laguna - Mercado - El Bronco

#### SANTA CRUZ DE TENERIFE

Línea	Trayecto
901	Intercambiador - Barrio Salud (Cuesta Piedra)
902	Intercambiador - Barrio Nuevo
903	Muelle Norte - Moraditas de Taco. Por Llano Alegre
904	Intercambiador - Ofra (Las Retamas) - Intercambiador
905	Muelle Norte - Ofra (Las Retamas)
906	Intercambiador - Barrio Salud (Cuesta Piedra)
907	Plaza Weyler - Barrio Salud (Cuesta Piedra)
908	Intercambiador - Ofra (Las Retamas) - Pl. España
909	Parque Marítimo - Barrio La Alegría. Por Intercambiador
910	Intercambiador - San Andrés (Playa Teresitas)
911	Muelle Norte - Ofra (Las Retamas)

Línea	Trayecto
912	Intercambiador - Los Campitos
913	Intercambiador - Rambla General Franco - Intercambiador
914	Intercambiador - Pl. Weyler - Intercambiador
915	Intercambiador - Camino del Hierro.
916	Intercambiador - Los Valles
917	Intercambiador - Valleseco
918	Intercambiador - Barrio Chamberí
920	Intercambiador - Rambla Gral.Franco - Intercambiador
921	Intercambiador - Intercambiador

### LA GOMERA


Info	922141104 ●
Línea	Trayecto
1	San Sebastián - Valle Gran Rey
2	San Sebastián - Hermigua - Agulo - Vallehermoso
3	San Sebastián - Playa Santiago - Alajeró
4	Vallehermoso - Las Hayas - Chipude - La Dama
5	Vallehermoso - Épina - Alojera
6	Valle Gran Rey - Aeropuerto
7	San Sebastián - Aeropuerto

### LA PALMA

Info	922411924 ● <a href="http://www.transporteslapalma.com">www.transporteslapalma.com</a>
Línea	Trayecto
1	Santa Cruz La Palma - Los Llanos. Por la Cumbre
1-A	Los Llanos - El Paso
2	Circunvalación Norte
3	Circunvalación Sur
8	Santa Cruz de La Palma - Cancajos - Aeropuerto
9	Servicio Hospital. Por la Grama
10	Santa Cruz de La Palma - Velhoco - Hospital
12	Los Sauces - San Andrés - Puerto Espíndola
13	Santa Cruz de La Palma - Barriada El Pilar
14	Santa Cruz de La Palma - San Isidro
15	Servicio de Circunvalación a Mirca
21	Los Llanos - Puerto de Tazacorte
31	Los Canarios - Faro- Por Las Indias y Cerca Vieja
93	Santa Cruz de La Palma - Hospital. Por Calsinas
93	Hospital - Puente Roto. Por Breñas y Mazo

### EL HIERRO

Info	922551175 ●
Línea	Trayecto
1	Circunvalación Villa de Valverde
2	Restinga - El Pinar - Valverde
3	Sabinosa - El Golfo - Valverde
4	Circunvalación Valle de El Golfo
5	Guarazoca - Norte - Valverde
6	Aeropuerto - Valverde
7	Costa - Puerto - Valverde
8	Isora - Valverde



TAXIS



## LANZAROTE

Municipio	Teléfono
Arrecife	928803104
Haría	982835368
Teguise	928524223
Tías	928524220
Tinajo	928524222
■ San Bartolomé	928520176
Playa Honda	928820137
Yaiza	928524222

## FUERTEVENTURA

Municipio	Teléfono
Puerto del Rosario	928850216
■ Cooperativa Transportistas	928851318
■ Asociación	619077122
■ Emtafur	616301499
La Oliva	
■ Corralejo	928866108
■ Asociación	649789339
Antigua	928878011
■ Asociación	639813191
■ Caleta de Fuste	928163004
Pájara	
■ Cotap	928541257
■ Jandía	928541257
■ Costa Calma	928547032
Tuineje	928870059
■ Asociación	610775368

## GRAN CANARIA

Municipio	Teléfono
Agate	928554475
Agüimes	928182425
	928188383
Artenara	928666341
	928666161
Aucas	928600095
Firgas	928625105
Gáldar	928883538
Ingenio	928782884
Las Palmas de Gran Canaria	
■ Radio Taxi Las Palmas	928462212
■ Euro Taxi Gran Canaria	928460000

Municipio	Teléfono
■ Taxi Radio	928465666
■ Global	902381110
Mogán	928152740
Moya	928620083
San Bartolomé de Tirajana	
■ Maspalomas	928142634
■ San Agustín	928766767
■ San Nicolás de Tolentino	928890102
Santa Brígida	
■ Parada en el casco	928640176
■ Parada del Monte	928350163
Santa Lucía de Tirajana	
■ Vecindario	928791833
■ Santa Lucía	928756016
Santa María de Guía	928551111
Tejeda	619968812
Telde	928683713
■ Cooperativa Telde	928690330
■ Cooperativa San Juan	928683713
Teror	928630289
Valsequillo	928571080
Valleseco	928618080
Vega de San Mateo	928660345

## TENERIFE

Municipio	Teléfono
Adeje y Arona	
■ Urbanización Torviscas	922791407
■ Avda. del Litoral	922790353
■ Costa Adeje	922715407
■ Radio taxi Villa de Adeje	922714468
■ Radio taxi Arona	922790352
■ Cooperativa de Taxis Arona	922796611
Arico	922768057
Arafo	922511971
Buenavista del Norte	630639869
Candelaria	922500190
Garachico	922830056
Granadilla	
■ Parada Aeropuerto	922392119
■ Parada Granadilla	922770090
■ Parada San Isidro	922390990
■ Parada El Médano	922177157
■ Parada Los Abrigos	922176670
La Guancha	922828120

Municipio	Teléfono
<b>Guía de Isora</b>	922860840
■ Alcalá	922865440
■ Playa San Juan	922865305
<b>Güímar</b>	
■ Calle Cuatro Esquinas	922510811
■ Calle Fátima	922510463
■ Puerto de Güímar	922528177
<b>Icod de Los Vinos</b>	
■ El Calvario	922810895
■ Rambla Pérez del Cristo	922810659
■ Playa de San Marcos	922810345
<b>La Laguna</b>	
■ Plaza de la Concepción	922259907
■ Avenida de la Trinidad	922621313
■ Plaza de la Catedral	922259900
■ Radio taxi Dácil	922253687
■ Ucanca	922255525
■ Aeropuerto Tenerife Norte	922258795
■ Punta del Hidalgo	922540096
■ Tejina	922540109
■ Bajamar	922540485
<b>La Matanza de Acentejo</b>	922577216
<b>La Orotava</b>	922330174
<b>Puerto de La Cruz</b>	922384910
■ Urbanización La Paz	922380190
■ Avenida Del Campo Llarena	922386869
<b>Los Realejos</b>	922346045
■ Realejo Alto	922340114
■ El Toscal	922341795
<b>El Rosario</b>	922548172
■ Radazul	922681900
<b>San Juan de La Rambla</b>	922360134
<b>San Miguel</b>	
■ Las Chafiras	922735147
<b>Santa Cruz De Tenerife</b>	
■ Unión Trabajadores Taxi	922210059
■ Isla Tenerife	922621313
■ San Cristóbal	922212233
■ San Marcos	922641459
■ Santa Cruz	922311012
■ Gran Tinerfe	922261804
■ Siete Islas	922615111
<b>Santa Úrsula</b>	922300031
<b>Santiago del Teide</b>	
■ Los Gigantes	922861627
<b>El Sauzal</b>	922561065

Municipio	Teléfono
<b>Los Silos</b>	922840164
<b>Tacoronte</b>	922570800
<b>Tegueste</b>	922541453
<b>La Victoria de Acentejo</b>	922580107
<b>Vilaflor</b>	922709047

## LA GOMERA

Municipio	Teléfono
<b>Agulo</b>	922146000
<b>Alajeró</b>	
■ Playa Santiago	922895022
<b>Hermigua</b>	922800047
<b>San Sebastián de La Gomera</b>	922870524
■ Tecina	922895350
<b>Vallehermoso</b>	606415847
<b>Valle Gran Rey</b>	922805058

## LA PALMA

Municipio	Teléfono
<b>Barlovento</b>	922186069
<b>Breña Alta</b>	922437228
<b>Breña Baja</b>	922440825
<b>Fuencaliente</b>	922440825
<b>Garafía</b>	922400103
<b>Los Llanos de Aridane</b>	922403540
<b>El Paso</b>	922485003
<b>Puntagorda</b>	679866046
<b>Puntallana</b>	699215093
<b>San Andrés y Sauces</b>	922450928
<b>Santa Cruz de La Palma</b>	922411202
■ Radio Taxi	922416070
■ Puerto de Santa Cruz	922411154
■ Oficina portuaria	922480807
<b>Tazacorte</b>	922480652
<b>Tijarafe</b>	618309349
<b>Villa de Mazo</b>	922440078

## EL HIERRO

Municipio	Teléfono
<b>Valverde</b>	922551175
<b>Frontera</b>	922559129

ENTRADA A SANTA CRUZ POR LA TF-5 TENERIFE

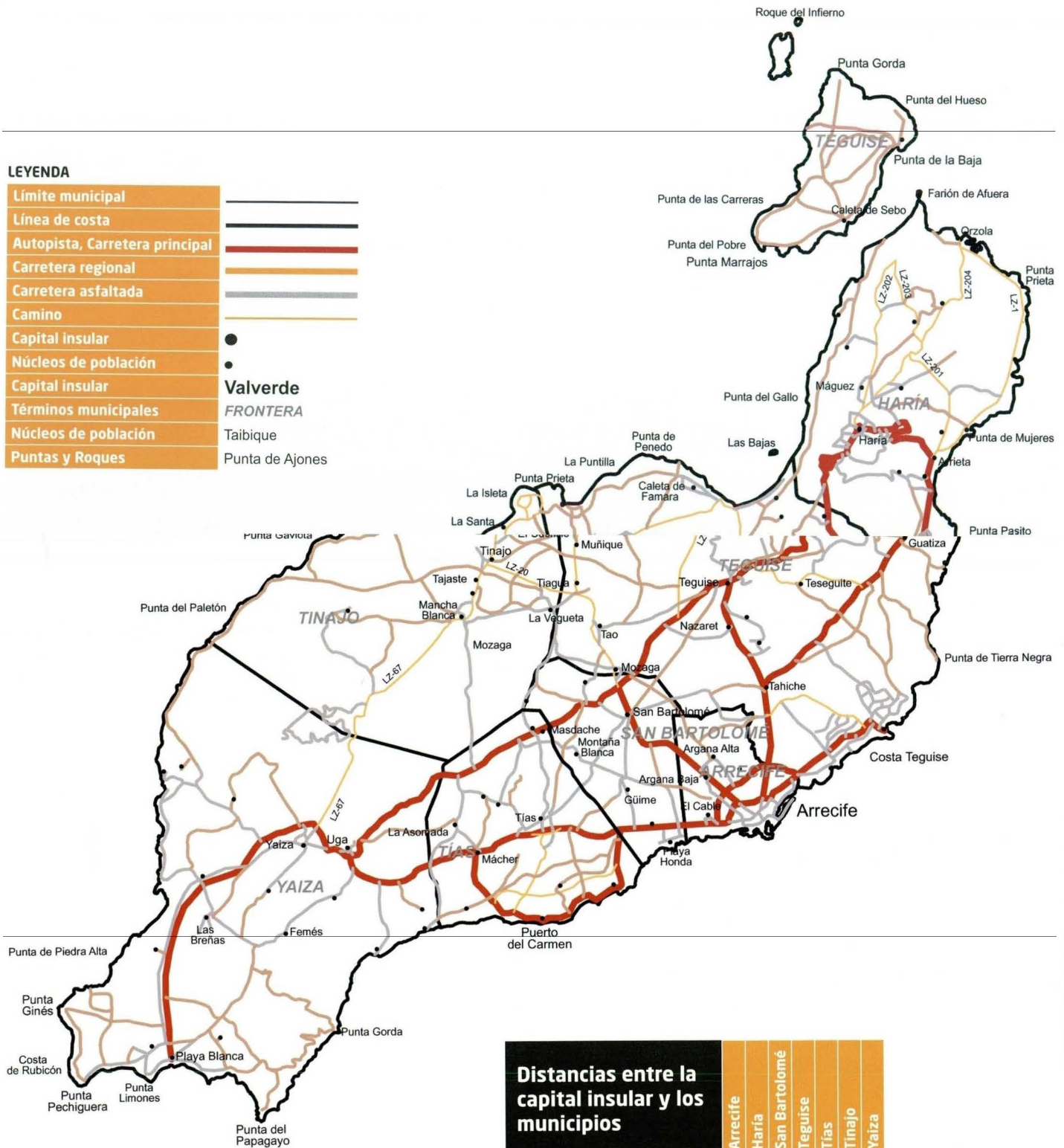


● RED DE CARRETERAS



**LEYENDA**

Límite municipal	
Línea de costa	
Autopista, Carretera principal	
Carretera regional	
Carretera asfaltada	
Camino	
Capital insular	
Núcleos de población	
Capital insular	<b>Valverde</b>
Términos municipales	<b>FRONTERA</b>
Núcleos de población	Taibique
Puntas y Roques	Punta de Ajones



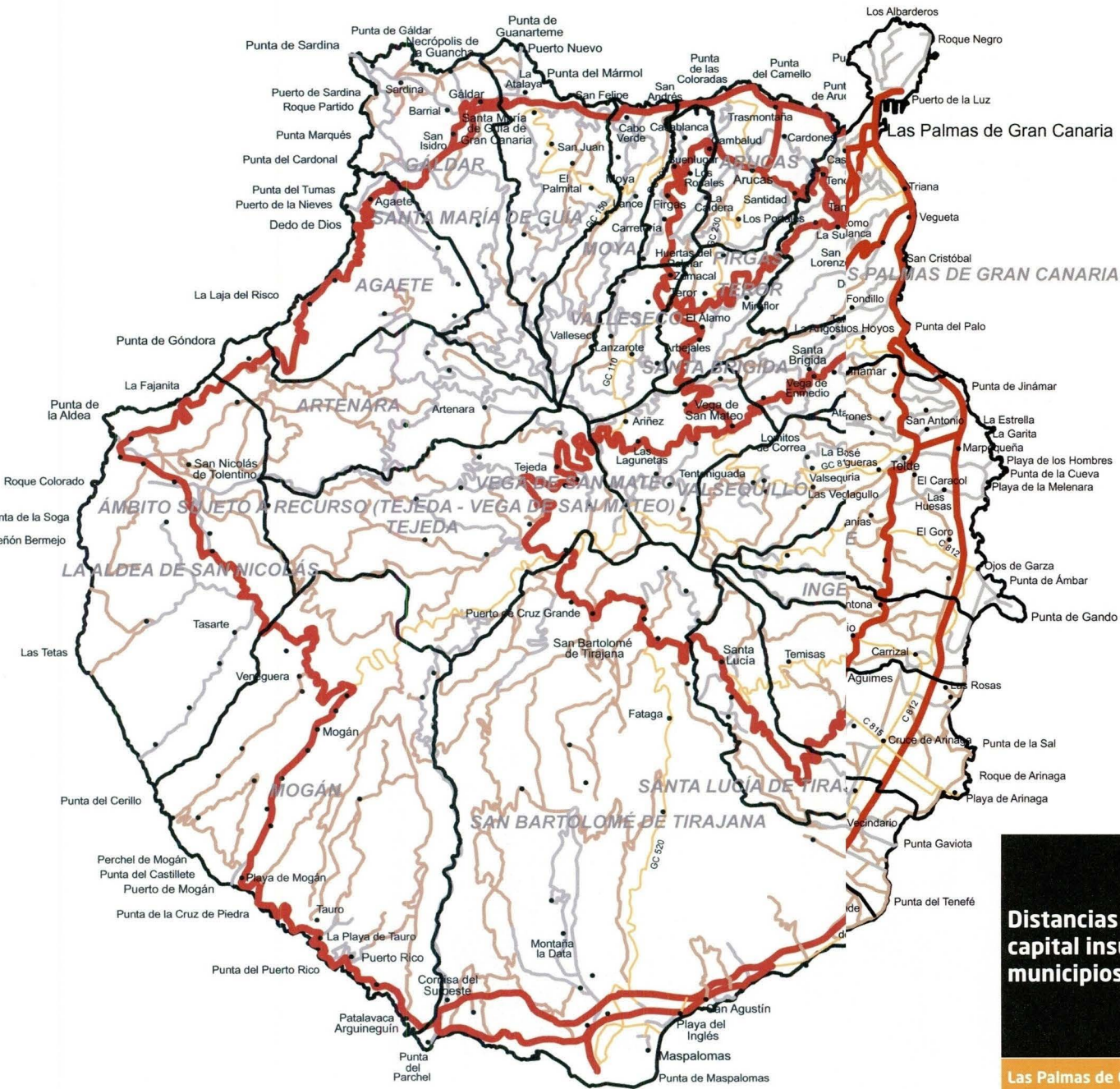
Distancias entre la capital insular y los municipios							
	Arrecife	Haría	San Bartolomé	Teguise	Tías	Tinajo	Yaiza
Arrecife	X	27	6	10	9	17	21

Distancias entre la capital insular y los municipios	
	Puerto del Rosario
Antigua	20
Betancuria	28
La Oliva	23
Pájara	89
Puerto del Rosario	X
Tuineje	30



**LEYENDA**

Límite municipal	—
Línea de costa	—
Autopista, Carretera principal	—
Carretera regional	—
Carretera asfaltada	—
Camino	—
Capital insular	●
Núcleos de población	●
Capital insular	●
Términos municipales	FRONTERA
Núcleos de población	Taibique
Puntas y Roques	Punta de Ajones



**LEYENDA**

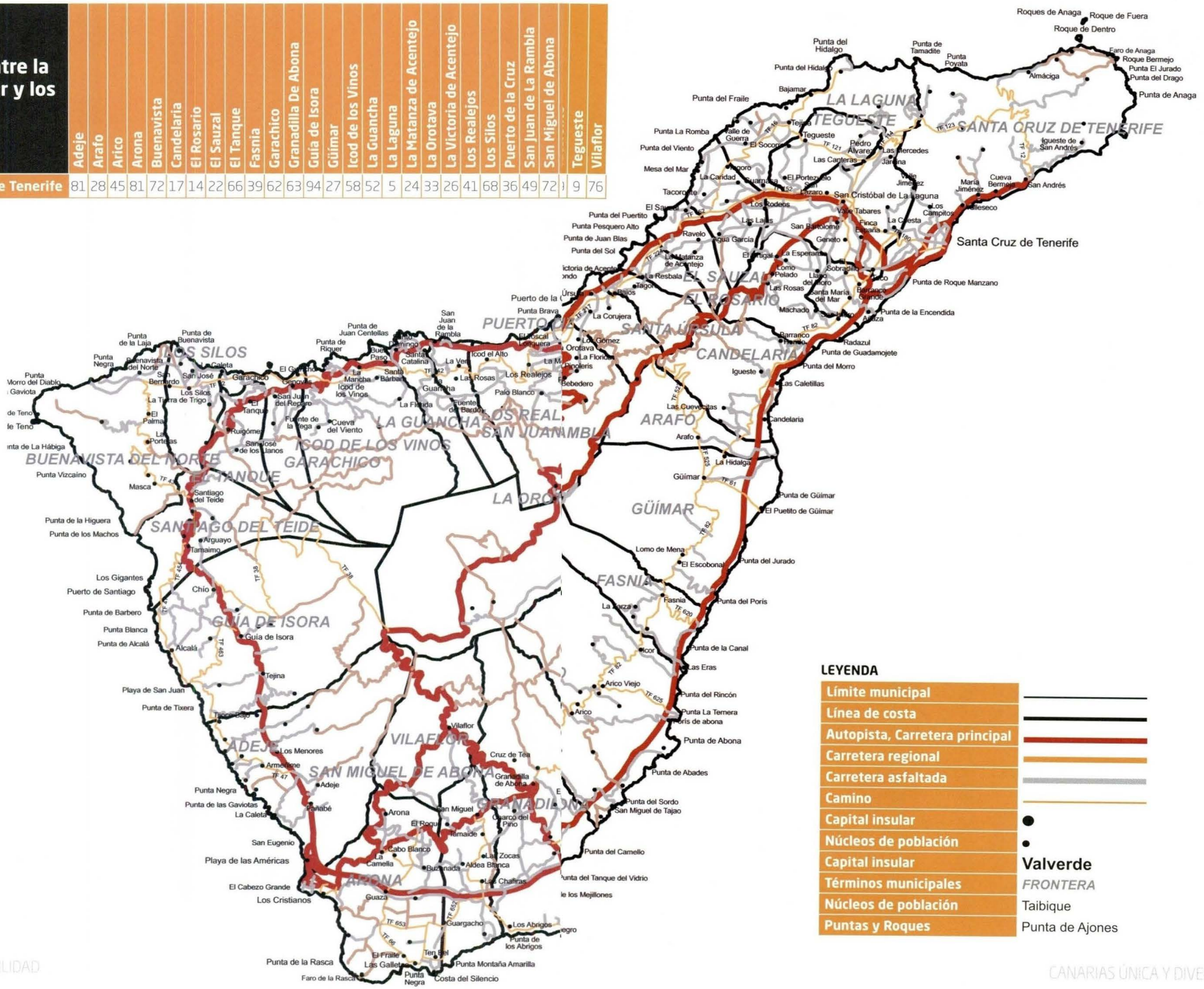
Límite municipal	—
Línea de costa	—
Autopista, Carretera principal	—
Carretera regional	—
Carretera asfaltada	—
Camino	—
Capital insular	●
Núcleos de población	●
Capital insular	<b>Valverde</b>
Términos municipales	<b>FRONTERA</b>
Núcleos de población	Taibique
Puntas y Roques	Punta de Ajones

**Distancias entre la capital insular y los municipios**

Municipio	Distancia (km)
Las Palmas de Gran Canaria	X
Agáete	36
Aguimes	25
Artenara	49
Arucas	17
Firgas	26
Gáldar	27
Ingenio	23
Las Palmas de Gran Canaria	X
Mogán	84
Moya	22
San B. de Tirajana	50
La Aldea de San Nicolás	71
Santa Brígida	15
Santa Lucía	43
Santa María de Guía	25
Tejeda	45
Telde	10
Teror	21
Valseco	19
Valleseco	28
Vega de San Mateo	22

### Distancias entre la capital insular y los municipios

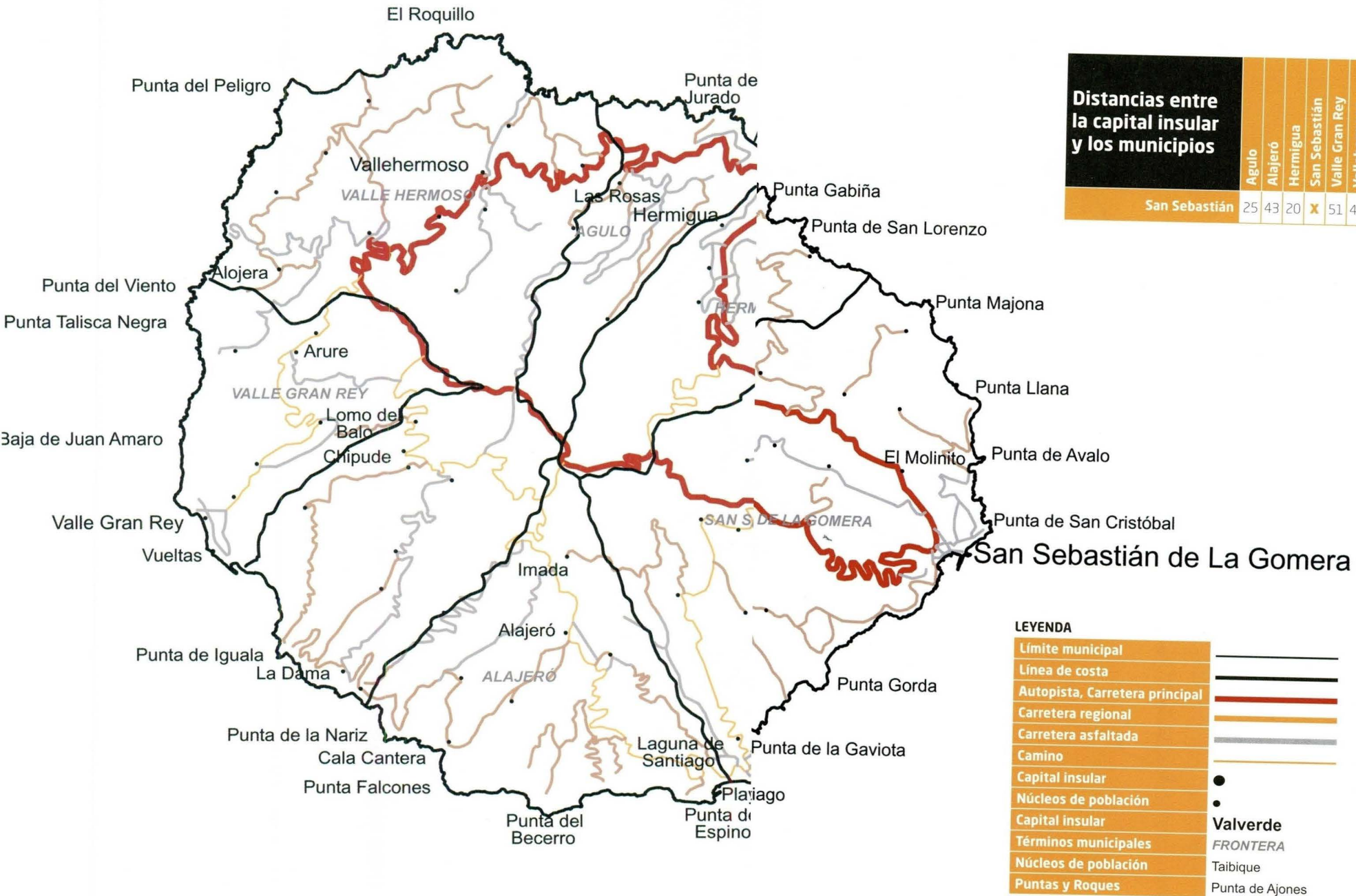
Municipio	Distancia (km)
Adeje	81
Arafo	28
Arico	45
Arona	81
Buenavista	72
Candelaria	17
El Rosario	14
El Sauzal	22
El Tanque	66
Fasnia	39
Garachico	62
Granadilla De Abona	63
Guía de Isora	94
Güímar	27
Icod de los Vinos	58
La Guancha	52
La Laguna	5
La Matanza de Acentejo	24
La Orotava	33
La Victoria de Acentejo	26
Los Realejos	41
Los Silos	68
Puerto de la Cruz	36
San Juan de La Rambla	49
San Miguel de Abona	72
Tegueste	9
Vilaflor	76



**LEYENDA**

- Limite municipal
- Línea de costa
- Autopista, Carretera principal
- Carretera regional
- Carretera asfaltada
- Camino
- Capital insular
- Núcleos de población
- Capital insular
- Términos municipales
- Núcleos de población
- Puntas y Roques

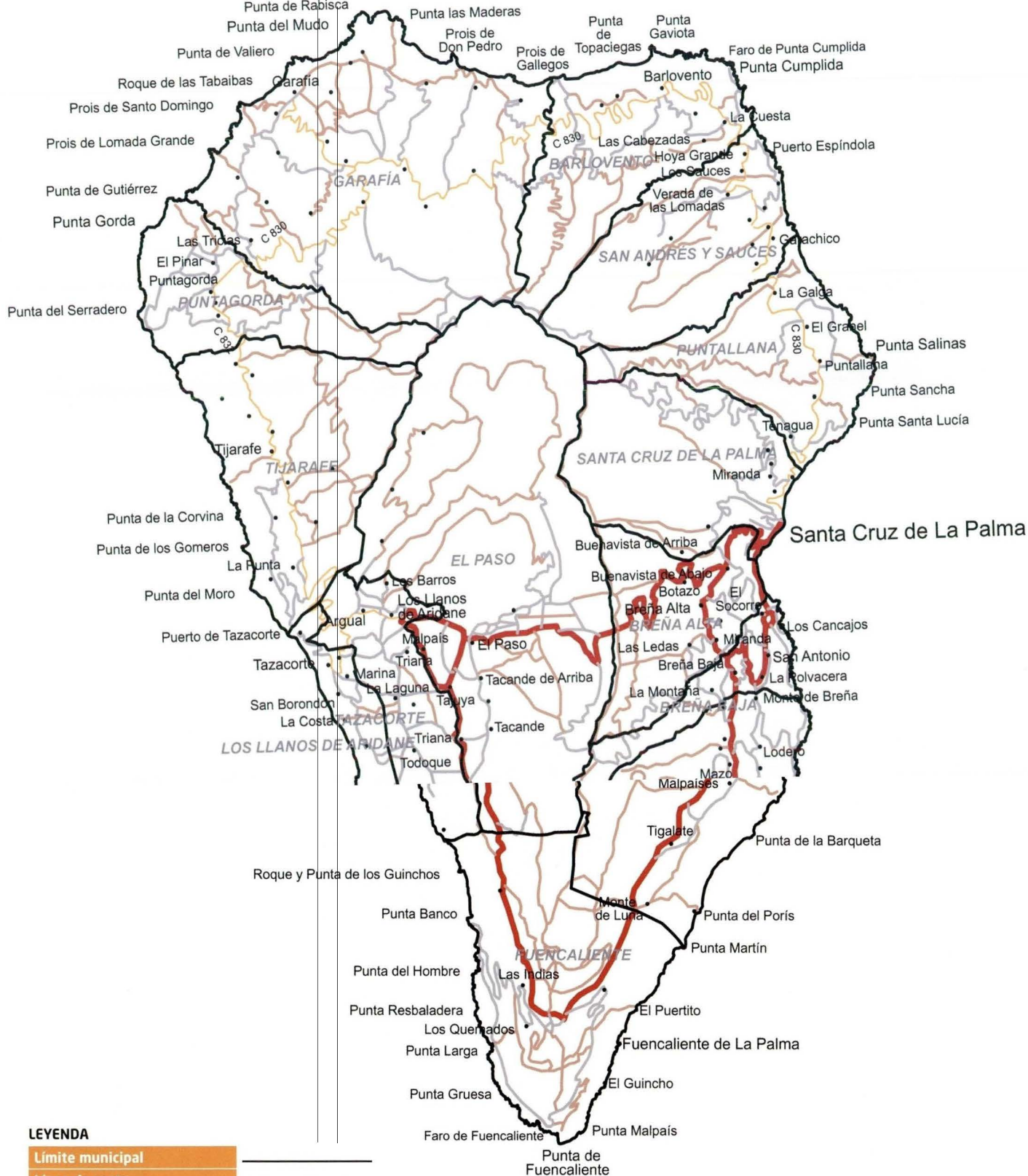
© Del documento, los autores. Digitalización realizada por ULPGC. Biblioteca Universitaria, 2019



LEYENDA

- Limite municipal
- Línea de costa
- Autopista, Carretera principal
- Carretera regional
- Carretera asfaltada
- Camino
- Capital insular
- Núcleos de población
- Capital insular **Valverde**
- Términos municipales *FRONTERA*
- Núcleos de población Taibique
- Puntas y Roques Punta de Ajonos



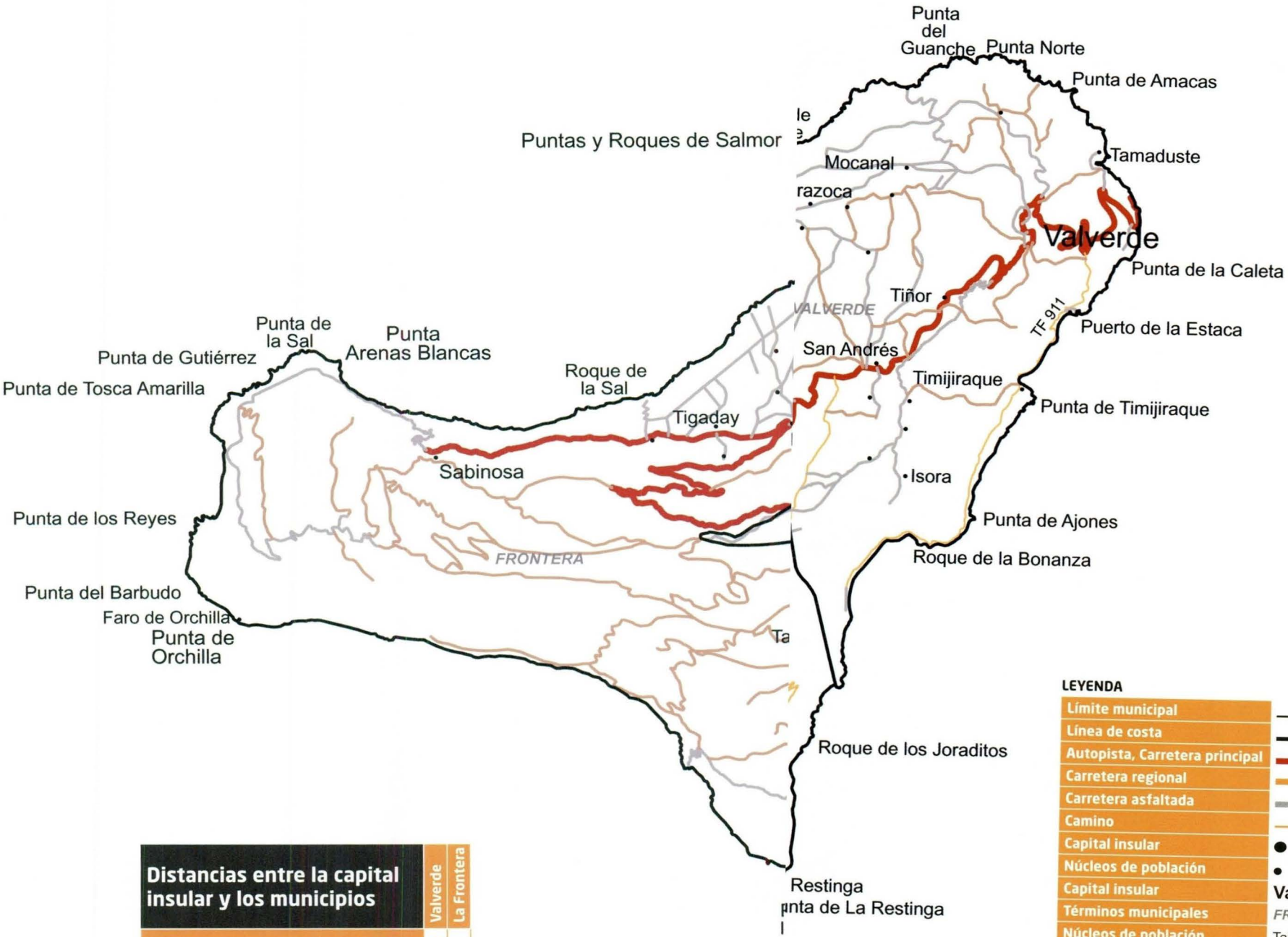


Santa Cruz de La Palma

LEYENDA

Límite municipal	—
Línea de costa	—
Autopista, Carretera principal	—
Carretera regional	—
Carretera asfaltada	—
Camino	—
Capital insular	●
Núcleos de población	●
Capital insular	●
Términos municipales	FRONTERA
Núcleos de población	Taibique
Puntas y Roques	Punta de Ajones

	Barlovento	Breña Alta	Breña Baja	El Paso	Fuencaliente	Garafía	Los Llanos de Aridane	Puntagorda	Puntallana	San Andrés y Sauces	Santa Cruz de La Palma	Tazacorte	Tijarafe	Villa de Mazo
<b>Santa Cruz de La Palma</b>	38	9	8	25	28	72	32	60	10	16	X	37	51	12



**LEYENDA**

Límite municipal	
Línea de costa	
Autopista, Carretera principal	
Carretera regional	
Carretera asfaltada	
Camino	
Capital insular	
Núcleos de población	
Capital insular	<b>Valverde</b>
Términos municipales	<i>FRONTERA</i>
Núcleos de población	Taibique
Puntas y Roques	Punta de Ajones

Distancias entre la capital insular y los municipios	
	Valverde
Valverde	X 17

© Del documento, los autores. Digitalización realizada por ULPGC. Biblioteca Universitaria, 2019

● **QUÉ HACER**




● **QUÉ HACER**

PARQUE GARCÍA SANABRIA SANTA CRUZ DE TENERIFE



## ○ LAS CAPITALES INSULARES

CASTILLO DE SAN GABRIEL ARRECIFE



● LANZAROTE

ARRECIFE

*Un cinturón de arrecifes marinos bordea el litoral de la capital conejera, convirtiéndolo en un puerto natural de excepcionales condiciones*

**A**rrecife, capital de la isla de Lanzarote, es una bella ciudad portuaria situada en la parte meridional, al SE de la isla y con una extensión de 23 kilómetros cuadrados en su término municipal.

La costa plagada de islotes, las playas de extraordinaria belleza, las plazas y los rincones típicos, las reducidas dimensiones y la serenidad que produce el mar que baña su costa, es lo que le da mayor espectacularidad al

lugar, creando un marco incomparable para diluirse en él. Un cinturón de arrecifes marinos bordea el litoral de la capital de Lanzarote, convirtiéndolo en un puerto natural de excepcionales condiciones.

A mediados del siglo XIX, la capitalidad de la isla pasa de Tegüise a Arrecife. En 1908 se comenzó a construir el primer puerto comercial terminándose en 1920 debido al gran movimiento de mercancía de cochinilla (colorante natural), barrilla (utilizada para la fabricación de jabones) y la flota pesquera. El origen de la ciudad fue consecuencia del asentamiento de mercaderes y marineros que realizaban sus actividades al hilo de la costa africana. De tal manera fue surgiendo y creciendo hasta convertirse por años en el mejor puerto de Canarias. Por su costa recibió los mejores beneficios económicos y culturales.

Hoy en día, la capital, junto a

sus muelles de Los Mármoles y de Naos, está situada entre dos núcleos turísticos, Puerto del Carmen y Costa Tegüise, y a pocos kilómetros del Aeropuerto Internacional de Lanzarote. La ciudad concentra a más de la mitad de la población de la Isla. Por tanto, en ella encontramos múltiples actividades, desde las derivadas de sus funciones de capital administrativa a las comerciales y de ocio. Sobresale en Arrecife el núcleo a partir del cual se desarrolló la ciudad: el Charco de San Ginés, objeto de una reciente y profunda rehabilitación medioambiental que le ha devuelto su tradicional estampa de refugio de pequeñas embarcaciones.

Un recorrido por Arrecife invita

a visitar sus dos fortalezas: el castillo de San Gabriel, convertido en Museo Arqueológico, y el de San José, sede del Museo Internacional de Arte Contemporáneo. El castillo de San Gabriel se alza en uno de los islotes que bordean el litoral de la ciudad, junto al antiguo muelle comercial. Su sistema defensivo comprende el amurallamiento que conduce al Puente de las Bolas, levadizo, erigido hoy en símbolo de la capital insular.

La Casa de los Arroyo, una antigua vivienda restaurada y transformada en Centro Científico-Cultural que glosa la figura del físico Blas Cabrera Felipe, es un buen exponente de la arquitectura doméstica capitalina.

FRENTE MARÍTIMO PUERTO DEL ROSARIO



● FUERTEVENTURA

## PUERTO DEL ROSARIO

*El antiguo Puerto de Cabras se ha transformado en una ciudad que apuesta por los espacios abiertos y las dotaciones para el ocio y la cultura*

**H**asta que con el original nombre de Puerto de Cabras se constituye en municipio independiente, el 1 de febrero de 1835, Puerto del Rosario era un caserío perteneciente a Tetir. Su asen-

tamiento vino asociado a su uso como puerto de salida de barrillas y cereales en el tránsito del siglo XVIII al XIX.

La capital de Fuerteventura es, por tanto, una ciudad joven, con

apenas dos siglos de existencia y atesora entre sus valores el encanto que guardan las pequeñas concentraciones urbanas. Es la ciudad administrativa por definición, complementando esta divisa con un referente co-

mercial, industrial, cultural y de ocio, liderando estas propuestas en el contexto insular.

Los espacios públicos invitan al sosiego. Destaca el paseo marítimo hasta Playa Blanca. En toda la franja litoral y en algunos accesos a la ciudad, podemos encontrarnos con la singular arquitectura de los hornos de cal, una industria preterita que servía para obtener la pintura de las viviendas.

Puerto del Rosario es también cultura, modernas instalaciones

como el Auditorio Insular, la Casa Unamuno o la Sala de Arte Moderno Juan Ismael, que mantienen una programación continua durante los 12 meses del año. Pero Puerto del Rosario se siente especialmente orgulloso de su Parque Escultórico, un auténtico museo al aire libre integrado por más de 50 obras de arte dispuestas en zonas peatonales, rotondas, plazas y calles.

Sus pueblos también son capital por el cuidado de su entorno, su arquitectura


tradicional, sus lugares de encuentro o su turismo rural de calidad. Los pueblos de Tetir, La Asomada, Los Estancos, La Matilla, Tefía, Las Parcelas, Casillas del Ángel, Tesjuates, Ampuyenta, Guisguey, Llanos de la Concepción, El Matorral, Puerto Lajas, El Time y Puerto de los Molinos son cita obligada para el visitante, que se sitúa inmediatamente en un contexto de generosa serenidad.

No se puede olvidar visitar en este paisaje rural el poblado artesanal de la Alcogida (Tefía), la Casa del Doctor Mena (La Ampuyenta) o la Casa de los Rugama (Casillas del Ángel).

Puerto del Rosario es también la invitación a la degustación de comida tradicional de las islas, a relajarse en espacios abiertos al diálogo, al tránsito nocturno por pubs y discotecas en un ambiente de seguridad como uno de sus principales activos.

El paisaje municipal tiene el color ocre como protagonista y ofrece encantadores pueblos donde disfrutar de la gastronomía autóctona, como Puerto Lajas, con su ambiente marino, o Casillas del Ángel, famoso por sus especialidades caprinas. Los dieciséis pagos del municipio conforman un abanico de posibilidades para los amantes de la arquitectura tradicional, la buena mesa, los paisajes, las fiestas populares y las playas.

VISTA NOCTURNA LAS PALMAS DE GRAN CANARIA



● GRAN CANARIA

## LAS PALMAS DE GRAN CANARIA

*La mayor ciudad del Archipiélago combina el atractivo de su historia y el impulso comercial bañada por sus playas urbanas*

Las Palmas de Gran Canaria se sitúa en el vértice noreste de la isla de Gran Canaria, donde sobresale una pequeña insula, La Isleta, a ocho

metros de altitud. Su superficie es de 100,5 kilómetros cuadrados. Mira al mar por sus tres playas, Las Canteras, Las Alcaravanas y La Laja. Las Palmas

es la capital insular y comparte la capitalidad de la Comunidad Autónoma de Canarias con Santa Cruz de Tenerife. Es la mayor ciudad del Archipiélago,

con 400.000 habitantes. Se fundó el 24 de junio de 1478 por el capitán castellano Juan Rejón, que inició, desde este territorio, situado en la desembocadura del barranco de Guiniguada, la conquista de la isla de Gran Canaria.

La ciudad se convirtió en una plaza mercantil muy activa gracias al comercio de la caña de azúcar, que, sin embargo, atrajo también peligrosos ataques

piratas que se sucedieron hasta el siglo XVIII. La construcción del Puerto de la Luz en la segunda mitad del siglo XIX situó la ciudad a las puertas de su gran transformación moderna.

Un recorrido por el casco viejo, el barrio de Vegueta, nos descubre la plaza de Santa Ana, circundada por las Casas Consistoriales y la obra magna de la ciudad, la Catedral, cuya construcción se prolongó durante cuatro siglos. En el lado sur de la misma se encuentra el Patio de los Naranjos, en torno al cual está el Museo Diocesano de Arte Sacro. La Casa de Colón, en la trasera del templo catedralicio, recuerda el paso por la Isla del ilustre navegante. Precisamente, junto al museo se ubica la ermita de San Antonio Abad, donde oró el marino antes de iniciar su histórico viaje.

El Museo Canario, en el mismo barrio, guarda el mayor patrimonio histórico y cultural del mundo aborigen. A pocos metros está la iglesia de Santo Domingo, en la plaza del mismo

nombre, que fue conocida anteriormente como la de la Cruz o del Quemado, dado que servía de escenario para levantar las piras del Santo Oficio. Otro punto de interés es el Centro Atlántico de Arte Moderno (CAAM) que almacena los fondos artísticos del Cabildo.

Para disfrutar de la belleza paisajística del municipio, el visitante puede trasladarse a la zona residencial de Tafira, donde es posible admirar la arquitectura canaria. En esta zona se sitúa el Jardín Botánico Viera y Clavijo, que aglutina los principales endemismos del Archipiélago.

Las Palmas de Gran Canaria es una de las pocas ciudades-capitales de España que cuentan con kilómetros de playa. La más emblemática es, sin duda, la de Las Canteras, que posee tres kilómetros de arena rubia de la mano de otros tantos de paseo. Presidiendo la playa de Las Canteras, en uno de sus extremos, se localiza el Auditorio Alfredo Kraus.

AUDITORIO SANTA CRUZ DE TENERIFE



● TENERIFE

## SANTA CRUZ DE TENERIFE

*Luminosa, alegre y cosmopolita, la capital de Tenerife vive alrededor de su puerto y de un tejido urbano que invita al paseo y la relajación*

**S**anta Cruz de Tenerife es una ciudad cosmopolita, alegre y luminosa. Abierta al mar, llena de atractivos y con un marcado carácter isleño,

la ciudad invita al paseo y a la relajación por sus ramblas y calles peatonales. Santa Cruz es, ante todo, una ciudad viva, con una gran actividad cultural

y de ocio y un centro comercial de calles peatonales en el que ir de compras se convierte en un verdadero placer.

En sus establecimientos comerciales se encuentran todos los artículos y mercancías del globo a precios muy interesantes. Puerto de gran importancia, es nudo de las comunicaciones entre Europa, África y América, y a él arriban buques y cruceros turísticos de todas las nacionalidades.

La capital de la Isla -y junto a Las Palmas copcapital de Canarias- es también un excepcional exponente de cómo tradición y modernidad pueden conformar un conjunto arquitectónico de indudable riqueza, ya que, muy cerca unos de otros, es posible

encontrar barrios y calles de estilo puramente canario, junto a edificios de gran envergadura. La oferta cultural y de ocio de Santa Cruz es muy variada. Museos, exposiciones de artes plásticas y espectáculos de todo tipo se suceden durante todo el año. En sus jardines, plazas y ramblas es posible contemplar exposiciones permanentes de escultura catalogadas entre las más prestigiosas del mundo. Y para los grandes amantes de la música, las audiciones de la Orquesta Sinfónica de Tenerife, una de las formaciones musicales más prestigiosas de Europa.

Santa Cruz es el centro neurálgico en las comunicaciones interiores e interinsulares, por lo que es un magnífico punto de partida para iniciar excursiones y conocer más a fondo el territorio insular.

Así, no se debe dejar de visitar las costas de Taganana y Benijos con recónditas calas de arenas negras, o la Playa de Las Teresitas, cubierta por una fina y dorada arena blanca y adornada por exóticas palmeras. A unos pocos metros, el barrio de San Andrés es una excelente elección para degustar los pescados frescos de la Isla.



VISTA NOCTURNA SAN SEBASTIÁN DE LA GOMERA



● LA GOMERA

## SAN SEBASTIÁN DE LA GOMERA

*Núcleo administrativo y de comunicaciones de la Isla, rinde homenaje a su pasado y al paso de Colón camino del Descubrimiento de América*

El municipio de San Sebastián de La Gomera corresponde, junto con el barranco de Santiago, al antiguo cantón aborigen de Hupalán. Hacia 1440, Hernán Peraza *El Viejo* tomó posesión del lugar

en el que se ubica la capital insular, en la desembocadura del barranco de la Villa, imponiéndole la denominación de San Sebastián, probablemente por la devoción que tenía este santo entre los castellanos.

Las primeras construcciones que se levantan, antes de estar totalmente dominada la isla, son las casa de los Peraza, ubicada en el actual solar del Pozo de la Aguada, la iglesia de La Asunción, que en aquel tiempo

era sólo una pequeña ermita, y la Torre del Conde, situada en el centro de la bahía. Esta última construcción es la única de las tres que mantiene en la actualidad su aspecto original.

En el rápido desarrollo de la Villa desempeña un importante papel el movimiento del puerto y las actividades que se derivaban del mismo: tabernas, posadas y talleres de artesanos. El paso de Cristóbal Colón por La Gomera es un acontecimiento bien acogido por los señores de la Isla, que prestan la ayuda necesaria y permiten el avituallamiento de alimentos, agua y leña. Desde aquí parte Colón a la aventura de lo desconocido el 6 de septiembre de 1492. Después del

primer viaje, pasa de nuevo por la isla del 5 de octubre de 1493, y finalmente el 30 de mayo de 1498, ya que en el último viaje que realiza no fondea en la bahía de San Sebastián.

El siglo XVIII se inicia con una lenta pero constante recuperación, de manera que a comienzos de la siguiente centuria el censo de 1802 contabiliza unos 1.800 habitantes en la Villa. A lo largo del XIX el crecimiento de la entidad supera el límite de la ermita de San Sebastián, llegando a los llanos del Tanquito.

La economía actual del municipio se deriva en buena medida de su función de capital y primera puerto de la isla, con

el consiguiente desarrollo de la Administración Pública y de los servicios, en especial del transporte, el comercio y el turismo de visita, aunque también tiene cierta importancia el sector de la construcción, y en menor medida, la agricultura en los *oasis* del barranco de la Villa.

Entre los lugares a visitar por su interés histórico y cultural destacan la Torre del Conde, el museo Casa de Colón, el Pozo de la Aguada y la iglesia de La Asunción. Por su interés natural destacan el Parque Nacional del Garajonay, el Parque Natural de Majona, los monumentos naturales de Los Roques y del Barranco del Cabrito y la Reserva Especial de Puntallana.

CALLE REAL SANTA CRUZ DE LA PALMA



● LA PALMA

## SANTA CRUZ DE LA PALMA

*La huella del esplendoroso pasado colonial se palpa en los principales edificios civiles y religiosos de una ciudad de trama urbana peculiar*

**S**anta Cruz de La Palma se localiza en la parte oriental de la Isla de La Palma. Es la capital de la Isla y se asienta en el antiguo cantón aborigen de Tedote. Con una población cercana a los 20 mil habitantes, su municipio ocupa una superficie de 45 kilómetros cuadrados. Bella ciudad de tradición marinera, conserva celosamente valiosos testimonios de su distinguido pasado y que tienen fidelísimo reflejo en sus notables edificaciones civiles y religiosas. La orografía abrupta de la zona ha articulado una trama urbana escalonada muy singular.

Santa Cruz de La Palma tiene el principal puerto de la *Isla Bonita*, por el que circula el mayor tráfico de mercancías y pasajeros. También se localiza la primordial zona comercial en el centro urbano de la ciudad, declarado conjunto histórico. En la zona se contempla la huella del glorioso pasado colonial con construcciones civiles y religiosas del siglo XVI y XVII.

Toda la ciudad puede considerarse un monumento histórico artístico. Resalta la Plaza de España flanqueada por la iglesia de El Salvador, el Ayuntamiento y otros edificios notables.

El Ayuntamiento es el edificio civil más importante de la isla. Construido en la segunda mitad del siglo XVI durante el reinado de Felipe II es de estilo renacentista. Consta de dos plantas, en la baja, cuatro armónicos arcos de medio punto; en la alta, ventanas asimétricas. En la fachada, en relieve, la figura de Felipe II, el escudo de la Casa de los Austrias y el de la Isla.

La iglesia de El Salvador, con un magnífico pórtico de estilo renacentista, comienza a edificarse a principios del siglo XVI. Destaca su torre construida en piedra volcánica negra y con aspecto de fortaleza. Consta de tres naves separadas por arcos de medio punto que se cubren con artesonados mudéjares. El retablo de la capilla mayor, de estilo neoclásico al igual el de

las capillas laterales, alberga el lienzo de la Transfiguración, obra el pintor sevillano A.M. Esquivel.

Destacan también los templos de Santo Domingo (antiguo convento de San Miguel de las Victorias, del siglo XVI), con una meritoria colección de pinturas flamencas; la iglesia de la Encarnación (siglo XVI, con el grupo escultórico flamenco del siglo XVI *La Anunciación*), la ermita de San Telmo (siglo XVII) y la iglesia de San Francisco.

Fuera ya de la ciudad se encuentra el Real Santuario de la Virgen de las Nieves, patrona de la Isla. La imagen es una pequeña terracota del siglo XVI que cuenta con importantes muestras de devoción, exvotos marineros de los más antiguos de España y retablos barrocos y neoclásicos, con rica imaginaria flamenca y barroca-española, entre la flamenca San Miguel y Nuestra Señora de los Ángeles y las tres imágenes de El Calvario.

IGLESIA DE LA CONCEPCIÓN VALVERDE



● EL HIERRO

**VALVERDE**

*La de la Isla del Meridiano es la única capital del Archipiélago que no se encuentra al borde del mar*

**V**alverde es la capital de El Hierro, una villa ubicada en una ladera y situada al Noroeste en una cota de 571 metros sobre el nivel del mar y alejada de éste a unos cinco kilómetros en línea recta.

Su nombre deriva del verdor logrado por la incidencia de la humedad que produce una flora silvestre, reduciéndose hoy día debido a la deforestación y al aumento de población de este núcleo.

Es un terreno accidentado con montes y colinas, perforado por barrancos, con cortaduras poco profundas que discurren de manera paralela uniéndose en el Barranco de Santiago, llamado también como el Barranco de

Los Muertos por su proximidad al viejo cementerio. Valverde es sede de todos los organismos oficiales destacados en la Isla, tales como la Delegación Insular del Gobierno, Administración de Hacienda, Juzgados, Cabildo Insular y Guardia Civil.

De todas las capitales del archipiélago canario, es la única que se encuentra alejada de la costa y su puerto no forma parte de la trama urbana, que tiene una extensión de 15 kilómetros cuadrados, la mayor parte de ellos destinados a la agricultura y ganadería. La villa propiamente dicha es un

caserío disperso formado por tres barrios principales: Tesine, La Calle y El Cabo. La población de su casco asciende a unos 2.000 habitantes. La temperatura media anual que se registra es de unos 21 grados centígrados.

Valverde también posee claras diferencias con el resto de las capitales canarias. No contempla ni un sólo semáforo en sus calles y, además, tampoco existen ascensores, puesto que los edificios más altos solamente tienen tres plantas. La iglesia parroquial de Santa María de la Concepción se construyó en


el siglo XVIII, y de esa misma época data la figura de la virgen que se adora en su interior. Cuenta con una talla genovesa, el Cristo de la Columna, de gran valor artístico y recibe cada cuatro años a la imagen de la Virgen de Los Reyes. Enfrente está el edificio del Ayuntamiento, de estilo típicamente canario, cuyas obras se iniciaron en 1910, pero no pudieron finalizarse hasta 1940 por falta de medios económicos.

De la parada de guaguas parten varias veces al día los vehículos que comunican a la capital con los demás pueblos de la isla.

MUSEO CASA DE COLON GRAN CANARIA



○ CASCOS Y  
CONJUNTOS  
HISTÓRICOS



## ● LANZAROTE

### Tegüise

#### La Real Villa de Tegüise

fue fundada en 1428 por el conquistador normando Maciot de Bethencourt, que se asentó sobre el poblado indígena llamado por los castellanos Aldea Grande. La denominación de esta villa no hace sino perpetuar la memoria de la infanta aborigen Tegüise, hija del caudillo Guadarfía, unida en matrimonio a Maciot de Bethencourt. La villa adquirió pronto categoría de capital política, administrativa, militar y religiosa de Lanzarote, prolongándose su hegemonía sobre la Isla hasta mediados del siglo XIX.

Se caracteriza por sus casas señoriales, sus vetustos conventos y sus regios palacios. Destacan, entre otras, las iglesias del Convento de San Francisco,

de Santo Domingo (siglo XVIII) y la iglesia de Nuestra Señora de Guadalupe (fundada en el siglo XVI). Las construcciones religiosas son responsables de la definición de la trama urbana, ya que la población se ha organizado en función de ellos. La plaza principal conserva varias edificaciones antiguas, sobresaliendo entre ellas la Casa Spínola (siglo XVIII).

En general la villa conserva los rasgos más característicos de la construcción canaria. Su caserío es de poca altura, dominando las casas de una planta. Destacan los muros blanquísimos, su cantería labrada y la carpintería.

En su panorama urbano sobresalen las chimeneas, algunas de gran altura, coronadas con una especie de cupulilla, que imprimen a la villa un carácter único en el Archipiélago. Fue declarado Conjunto Histó-

co Artístico el 21 de noviembre de 1980.

## ● FUERTEVENTURA

### Betancuria

#### Betancuria fue fundada

por el conquistador Jean de Bethencourt a principios del siglo XV y se convirtió en capital político-administrativa y religiosa de la Isla, y residencia de las principales familias, hasta que empezó a decaer en el siglo XVIII, perdiendo su hegemonía como capital en el siglo XIX. Su grandeza y la importancia que tuvo aún se pueden conocer en la ostentosa fábrica de sus edificios. El casco histórico se caracteriza por la ausencia de una trama urbana y la carencia de auténticas calles, cuyo terreno se adapta en torno al barranco.

Se divide en tres sectores:

ARUCAS GRAN CANARIA



la *villa de arriba* -en torno al templo matriz de Santa María, antigua catedral de Fuerteventura (siglo XVI)- presenta una arquitectura doméstica de clase social elevada que utiliza como elemento diferenciador la cubierta de teja y los balcones en madera; en "la villa de abajo" aparecen las construcciones más antiguas con elementos formales del gótico. El tercer núcleo corresponde a la zona conventual de los monjes franciscanos; actualmente está compuesto por las ruinas de la iglesia conventual de San Buenaventura, posiblemente obra de mediados del siglo XVII, y por la ermita de San Diego de Alcalá.

● GRAN CANARIA

Arucas

La ciudad de Arucas nace

como fusión de dos culturas: al antiguo poblado prehispánico se le superpone, tras la conquista de Gran Canaria en 1483, una nueva población que basa su economía en el cultivo de la caña de azúcar, y, posteriormente en el siglo XVIII, en la vid.

En 1572 se funda el Mayorazgo de Arucas, cuya hegemonía durará casi tres siglos. En el siglo XIX, Arucas conoce una importante expansión urbana coincidiendo con el éxito del cultivo y comercio de la cochinilla y el regreso de los emigrados a América con sus acaudaladas fortunas.

El sector antiguo de Arucas se sitúa en torno a la Iglesia Parroquial de San Juan, fundada en 1515. La iglesia actual, construida a comienzos de este siglo, es de puro estilo neogótico, insólito ejemplar dentro del panorama artístico de la isla.

Se levantó en el lugar donde estuvo la primitiva construcción barroca del siglo XVII. Dentro de la arquitectura doméstica abundan las casas de carácter solariego y señorial, entre otras de tipo popular. Las casas son de dos plantas construidas unas en piedra volcánica arenosa y luego en caladas y blanqueadas, y otras en piedra procedente de las canteras de basalto aruquenses.

La habilidad de los canteros aruquenses se hace evidente en el variado repertorio de adornos y soluciones constructivas que se observan en dinteles, zócalos y cornisas.

En las casas se advierten también anchos balcones con celosías, a veces rematados con balaustradas de claras tendencias renacentistas. Rincones, pasajes, jardines y parques poblados de flores y plantas

TELDE GRAN CANARIA



TELDE GRAN CANARIA



exóticas caracterizan este hermoso sector urbano.

## Conjunto histórico de San Francisco (Telde)

**El barrio de San Francisco** fue el lugar donde, tras la conquista de la isla, habitaron los artesanos y demás pobladores que, aun siendo libres, no tenían gran fortuna y dependían para vivir de los trabajos que hacían a los señores del barrio de San Juan.

Su trama urbana se caracteriza por sus empinadas y estrechas calles, todas empedradas, donde en cada rincón se abre una plaza pequeña, de carácter doméstico (Plaza de la Fuente, Plaza del Árbol Bonito, Plaza del Convento, etc.). Las casas, de tipología mudéjar, son pequeñas, encaladas, con tejado a dos aguas y puertas

y ventanas verdes; se caracterizan por el escaso empleo de la cantería; las entradas suelen ser porticadas bajo portalón almenado sobre el que se coloca una cruz de madera. Entre estas casas aparecen vestigios del pasado prehispánico, como es el yacimiento arqueológico del Baladero, cuevas de habitación y área destinada a realizar los ritos mágico-religiosos. La Iglesia de San Francisco, muy sencilla, se compone de dos naves y sigue el esquema típico de las capillas-iglesias de convento.

Ésta, obra de 1612, se levanta sobre la antigua ermita de Santa María la Antigua, construida hacia el 1500 y que, al crearse el convento de San Francisco, pierde su antiguo nombre. Destaca la portada principal realizada en cantería y de filiación Neoclásica, así como su artesonado.

## Conjunto histórico de Santa María de Guía

### El casco antiguo de la

Ciudad de Guía conserva varias edificaciones de gran valor arquitectónico e histórico, entre las que destacan la iglesia, obra de Luján Pérez, o la casa natal del imaginero grancañario, entre otras. Declarado Conjunto Histórico Artístico el 27 de agosto de 1982.


## Conjunto histórico de Teror

### Teror es uno de los núcleos

de población más antiguos de Gran Canaria; surge y evoluciona en torno a la devoción a la Virgen del Pino, convirtiéndose en centro religioso de los canarios. Así, la villa se convirtió pronto en un importante núcleo agrícola de las medianías.



LAS PALMAS GRAN CANARIA



Su casco histórico se desarrolla en torno a la basílica de Nuestra Señora de El Pino, templo del siglo XVIII que se levanta sobre otros dos construidos en épocas anteriores. En su entorno se encuentran la plaza de El Pino, (siglo XVIII); y el Palacio Episcopal, que junto con la iglesia, es una de las construcciones más significativas.

En el edificio del Ayuntamiento, destaca, en la fachada, el escudo labrado en cantería azul y en el que aparece representado un pino y la Fuente Agria. La antigua calle Real avogae viviendas típicas de una arquitectura culta que han sido reedificadas en su gran mayoría a fines del siglo XIX. Asimismo, son construcciones significativas la casa de la familia Manrique de Lara y Castillo; la plaza de la Alameda (del siglo XIX); o el Monasterio del Cister, construido a finales del siglo XIX

como claustro para las monjas bernardas y como colegio de niñas, entre otras.

### Conjunto histórico de Triana (Las Palmas)

**Una vez conquistada la isla** de Gran Canaria en 1483, ésta alcanzó una notable prosperidad gracias al cultivo y explotación de la caña de azúcar; ello se tradujo en un notable aumento de población y ensanche del núcleo fundacional de la ciudad de Las Palmas, el barrio de Vegueta, que cruza el barranco de Guiniguada, apareciendo el barrio de Triana.

En el siglo XIX aumenta considerablemente su importancia con la declaración de las primeras parroquias (San Francisco, en 1840; San Bernardo, en 1849), construcción del Gobierno Militar, instituciones culturales

y benéficas (el primer teatro, el Casino, etc.) y la proliferación del comercio en la calle Mayor de Triana.

Su patrimonio histórico es de una gran complejidad, donde aparte de dignos ejemplares de la arquitectura tradicional canaria de los siglos XVII, XVIII y XIX (neoclásico isleño), aparecen edificios con rasgos historicistas, eclécticos, modernistas o racionalistas. Entre los edificios más singulares habría que destacar la Iglesia de San Francisco y la de San Telmo, el Gobierno Militar, Teatro Pérez Galdós, Gabinete Literario y el Cabildo Insular. A su lado entornos tan interesantes como el Parque de San Telmo, Plaza de San Francisco, Plaza de Cairasco, Plaza Hurtado de Mendoza, con sus kioscos, esculturas y mobiliario de alto valor urbano. Declarado Conjunto Histórico el 2 de julio de 1993.



## Conjunto histórico de Vegueta (Las Palmas)

**El barrio de Vegueta constituye el núcleo primigenio de Las Palmas de Gran Canaria;** es el lugar donde se emplazó el Real de Las Palmas y donde comenzó la conquista de la isla, iniciada el 4 de Junio de 1478 y terminada el 29 de Abril de 1483. A partir de ahí, la ciudad experimentó un notable desarrollo, convirtiéndose en la sede del Cabildo o Ayuntamiento de Gran Canaria, Obispado, Tribunal de la Inquisición y Real Audiencia de Canarias. Este carácter lo mantuvo a lo largo de los siglos e incluso se fue incrementando con nuevas instituciones en el siglo XVIII.

El trazado urbano revela dos momentos diferentes en el desarrollo de la ciudad: por un lado, la trama irregular del núcleo fundacional en torno a la ermita

de San Antonio Abad, y por otro, el concepto más regular que imprime la fábrica de la Catedral y la plaza de Santa Ana.

Vegueta constituye hoy una interesante muestra de la arquitectura canaria: edificios como la Catedral de Santa Ana, donde se entremezclan estilos como el Gótico, Renacimiento y Neoclásico; una serie de ejemplos de arquitectura religiosa (como la Iglesia de Santo Domingo); la arquitectura doméstica canaria, con sus peculiares características, donde afloran elementos de diferentes estilos; o la arquitectura de la renovación urbana del siglo XIX y del XX.

Vegueta guarda todavía callejuelas y rincones como la Plaza del Pilar Nuevo, la Plaza de Santo Domingo y la calle Herrería, entre otros, así como un sabor aristocrático que el paso del tiempo no ha logrado doblegar.

Declarado Conjunto Histórico el 5 de abril de 1973.

## Plaza de Santiago de Los Caballeros (Gáldar)

**La Plaza de Santiago de Los Caballeros** es una de las construcciones religiosas de mayor monumentalidad del Archipiélago. Supone el arranque de la arquitectura neoclásica en las Islas, aunque tenga algún reducto barroco. Llama la atención la cantería obtenida de la propia localidad. La plaza y sus aledaños fueron declaradas Conjunto Histórico Artístico el 13 de marzo de 1981 por Real Decreto.

## TENERIFE

### Garachico

### La Villa y Puerto de Gara-

GARACHICO TENERIFE



chico fue declarada Conjunto Histórico el 11 de febrero de 1994. Desde la conquista de Tenerife por Fernández de Lugo en 1446, Garachico se convirtió en uno de los núcleos principales de población de Tenerife, así como en centro bancario y comercial. La importancia histórica de la ciudad también estriba en su contribución a la conquista del Nuevo Mundo: de Garachico partieron expediciones tan importantes como la de los hermanos Bartolomé y Pedro de Aponte, que junto con Fernández de Lugo fundaron la ciudad de Bogotá, Colombia.

La ciudad ha sido, además, cuna de personajes ilustres, como el escritor y navegante del siglo XVI Tomé Cano. Destaca en Garachico la riqueza arquitectónica de sus edificios. Entre los monumentos religiosos habría que señalar la parroquia de Santa Ana y de San Pedro Daute

(siglo XVI), el Convento de San Francisco (siglo XVI), el Convento de Santo Domingo (siglo XVII) o el de Las Concepcionistas (siglo XVIII), las ermitas de La Consolación, de San Antonio del Larnero, de San Roque. De sus muestras de arquitectura militar destaca el Castillo de San Miguel (siglo XVI). Un importante número de casas señoriales valiosos exponentes de la arquitectura doméstica de las Islas se erigen en Garachico: el antiguo Palacio de los Marqueses de Adeje (siglo XVII), la casa de los Marqueses de La Quinta Roja (siglo XVI) y la casa de Los Ponte (siglo XVIII), así como varias muestras de una arquitectura popular rural como la hacienda de San Juan Degollado.

## La Laguna

**La fundación de la Villa de San Cristóbal de La Laguna** data de

1496, cuando el Adelantado, Don Alonso Fernández de Lugo, conquistador de la isla de Tenerife, crea el primer Ayuntamiento de la isla. Es pues, una de las ciudades más antiguas de Canarias, arquetipo de ciudad-territorio y precedente de las ciudades americanas.

Es el primer ejemplo de núcleo urbano no fortificado, concebido y desarrollado en función de la ciencia del siglo XV, la nevegación. Así, su plano urbano se lee como un mapa estelar y su interpretación corresponde a la de una carta marina. Por todo ello y por su carácter monumental la Unesco la declaró Ciudad Patrimonio de la Humanidad el 2 de diciembre de 1999. Antes, el 20 de diciembre de 1985, había sido declarada Conjunto Histórico. Los primeros pobladores de La Laguna se ubicaron desordenadamente en la zona norte



del llano (posteriormente llamada Villa de Arriba) en torno a una primitiva construcción consagrada a la Concepción y, junto a una laguna, hoy desaparecida. A partir de 1502, se produce un ensanche en dirección sur creándose un trazado urbano más regular, que da lugar a la Villa de Abajo. Esta creció rápidamente, los conventos empezaron a edificarse con los primeros años del siglo, así como las primeras Casas Consistoriales.

En el siglo XVIII, La Laguna, hasta entonces capital y centro político y administrativo de la isla, se ve relegada a un segundo plano por el auge que experimenta Santa Cruz; sin embargo conservará a lo largo de los siglos su carácter de centro cultural e intelectual y de las artes. Dentro del conjunto histórico destaca la Iglesia de la Concepción y sus aledaños con

edificaciones domésticas que responden al estilo canario. La calle de Obispo Rey Redondo (antes de La Carrera) y la calle de San Agustín reúnen los edificios más significativos para la historia de la ciudad.

Entre otros, la Casa Lercaro (1599); el Palacio Salazar (hoy sede del Obispado); el Hospital de Dolores; la iglesia de San Agustín, hoy convertida en Instituto; la casa de los Marqueses de Villanueva del Prado; la Catedral (antigua iglesia de Santa María de los Remedios).

Otro centro de interés es la Plaza del Adelantado alrededor de la cual se levanta el edificio del Ayuntamiento de La Laguna, antiguo Cabildo de la isla, construcción del siglo XVI; el convento de Santa Catalina, el de las Claras; la Casa Palacio de Nava Grimón; la Casa Salazar; y la Ermita de San Miguel.

## La Orotava

**El casco de La Orotava fue** declarado Conjunto Histórico el 10 de diciembre de 1976. El origen de este núcleo poblacional, situado en el antiguo menceyato de Taoro, data del siglo XVI, como consecuencia de las reparticiones de tierras concedidas a los poderes señoriales después de la conquista de Tenerife. A partir del siglo XVII se convierte en la segunda población de Canarias en importancia demográfica y político-administrativa; su puerto (hoy Puerto de la Cruz) canalizó gran parte del comercio canario-americano del siglo XVIII.

Se caracteriza por su rica e interesante arquitectura tanto civil como religiosa en la que se dan cita el estilo renacentista (entre las que se encuentran las más antiguas edificaciones), barroco (la Iglesia de la

PUERTO DE LA CRUZ TENERIFE



Concepción), mudéjar (estilo apreciable en los artesanados de las iglesias), neoclásico (el Palacio Municipal) y modernista, en edificaciones cuyo elemento fundamental es el uso de la madera. A estas construcciones, se les suma la llamada *arquitectura del agua* que produce en la Orotava la singular fisonomía de los molinos hidráulicos.

### Casco histórico de Puerto de la Cruz

**El origen del casco histórico** de Puerto de la Cruz data del siglo XVI, cuando aún era parte de La Orotava. En el siglo XVIII, Puerto de la Cruz se convirtió en un municipio independiente. Su importancia histórica y la singularidad de su arquitectura dieron pie a que el 1 de noviembre de 1985 el casco histórico de Puerto de la Cruz fuera declarado Conjunto Histórico Artístico.

La ciudad contiene hoy una mezcla de arquitectura moderna y funcional con las construcciones típicas del pueblo marino que fue en sus comienzos. Algunos de sus parajes dejan ver la inconfundible mano de César Manrique, responsable del diseño del paseo Playa Jardín y del Lago Martiánez.

El barrio más típicamente marino es La Ranilla, ubicado junto al muelle y delimitado por la calle de San Felipe; a su alrededor tienen cabida algunos de los edificios emblemáticos de la zona: el Castillo de San Felipe, la Casa de la Real Aduana, la Iglesia de San Francisco y el Ayuntamiento, por ejemplo. El Hotel Casino Taoro, inaugurado en 1890, ocupa el centro de Puerto de la Cruz. Está situado en el inmenso parque Taoro, un promontorio desde donde se observa una completa vista panorámica de la ciudad.

### Casco histórico de San Juan de la Rambla

#### La villa de San Juan de la

Rambla, que en un principio dependía de la jurisdicción de los Realejos, data de principios del siglo XVI. Entre 1530 y 1540, se dieron los primeros pasos que más tarde conducirían al logro de una total identidad; es la época en que se construye la primera ermita dedicada a San Juan Bautista. Se denominó a lo largo de todo el siglo XVI San Juan del Malpaís, pero ya en las últimas décadas de esta centuria va apareciendo el nombre de San Juan de la Rambla. En el siglo XVII, la población conoció una época de prosperidad, figurando entre los municipios más importantes de la isla.

Será en el siglo XVIII cuando el pueblo logre su máximo desarrollo económico. San Juan de la Rambla es un caserío compacto,



de calles de poca anchura, con edificaciones de dos alturas generalmente, con paramentos encalados y techumbres de teja árabe a cuatro aguas. Las edificaciones más interesantes pertenecen al siglo XVII y sobre todo al XVIII; allí se pueden encontrar casas de raigambre mudéjar, neoclásico y romántico. Destaca entre la arquitectura religiosa la iglesia parroquial de San Juan y el conjunto del Cementerio y el Calvario, cuyas fachadas están inspiradas en el neoclásico. También se conservan numerosas muestras de arquitectura doméstica de los siglos XVII, XVIII y XIX.

### ● LA PALMA

## Conjunto histórico de Santa Cruz de La Palma

### Santa Cruz de La Palma

fue la segunda isla realenga en ser conquistada por los españoles bajo el mando de Alonso Fernández de Lugo, en 1494. El desarrollo agrícola, principalmente de los cultivos de la caña de azúcar y la viña, la importancia de su comercio con América y de su industria de la seda supusieron un factor decisivo para su desarrollo. La configuración urbanística se ha mantenido a lo largo de los siglos, sobre todo en el trazado de las calles: la calle principal era la Real, que recorría todo el ancho de la población enlazando el puerto con la plaza principal y continuando hasta el extremo norte, donde está situado el castillo de Santa Catalina y el convento franciscano.

En la calle Real se fueron alzando las grandes mansiones pertenecientes a la aristocracia local: las casas de Salazar y

Arce Rojas del siglo XVII, la de Pereyra del XVIII y la de García de Aguiar del XIX. El resto de la ciudad, salvo la calle Trasera y la Avenida Marítima, paralelas a la principal, se adapta a las irregularidades topográficas del lugar. Así, las viviendas se superponen unas a otras, escalando las laderas, con sus típicos balcones de madera y rejillas de celosía y curiosos trabajos de hierro forjado en cancelas y barandas. Las plazas de El Salvador, San Francisco, Santo Domingo, La Encarnación y los Dolores, situadas frente a los templos que les dieron nombre, lo mismo que las irregulares plazuelas que se abren en torno a las ermitas de los barrios de San Sebastián, San Telmo y Nuestra Señora de la Luz, son entre otros, algunos de los rincones pintorescos de este conjunto histórico. Declarado Conjunto Histórico el 10 de abril de 1975.

● OTROS CONJUNTOS HISTÓRICOS DE TENERIFE

**Caserío de Taucho (Adeje).**- Se reparte en varias agrupaciones de inmuebles, entre las que destaca el núcleo fundacional en torno a la Iglesia de la Virgen del Coromoto, de edificación reciente. Declarado el 24/05/2005

**Arico.**- El principal edificio de este conjunto es la Iglesia y parroquia de San Juan Bautista, de principios del siglo XVII, al menos la primera construcción (ermita), aunque para otros data del siglo XVIII. Declarado el 05/02/2007.

**Caserío de Icor (Arico).**- Conjunto de inmuebles de estilo tradicional canario, de los que los más antiguos datan del siglo XVIII, cuyo estado de conservación es considerado bastante puro. Declarado el 17/05/2005.

**Caserío de Casas Altas (Arona/Vilaflor).**- Caserío constituido por ocho grandes unidades constructivas fabricadas mediante sillares de toba roja (en el menor de los casos) y por muros de mampostería realizados con bloques de basalto, tosca y tobas. Declarado el 07/09/2004.

**Buenavista del Norte.**- Conjunto articulado alrededor de la Iglesia de Los Remedios y su plaza. Muestra una trama urbanística caracterizada por su regularidad, la amplitud de las vías y la homogeneidad altimétrica de muchos de los inmuebles que la conforman. Declarado el 22/02/2005.

**Caserío de Masca (Buenavista).**- Caserío tradicional que aún conservan numerosos ejemplos de arquitectura doméstica y manifestaciones culturales que han pervivido durante siglos. Declarado el 07/09/2004.

**Icod de Los Vinos.**- Conjunto que abarca el núcleo fundacional del primitivo asentamiento castellano a finales del siglo XV. En general, buena parte de los inmuebles incluidos se remontan al siglo XVIII, y se encuadran en la etapa barroca. Declarado el 05/10/2004.

**Güímar.**- Comprende tres inmuebles significativos: la Iglesia de San Pedro, el Ayuntamiento y la Iglesia de Santo Domingo. También hay que citar las plazas de San Pedro y del Ayuntamiento, al igual que las calles de Santo Domingo, San Pedro de Abajo y San Pedro de Arriba. Declarado el 17/09/2001.

**La Orotava.**- Acoge el área fundacional de la villa, así como un número considerable de *islotas*. Uno de los aspectos más notables es el magnífico estado de conservación de su trazado. Declarado el 22/02/2005.

**El Realejo Bajo (Los Realejos).**- El ámbito de este conjunto agrupa el viejo núcleo situado al NO del municipio (siglo XVI), donde ha sido posible la conservación, con cierta uniformidad, del antiguo diseño urbano extendido entre el actual cementerio y la zona de San Vicente y el Barranco de Godínez. Declarado el 25/10/2005.

**Casco histórico de Los Silos y hornos de cal del Puertito.**- Conjunto que comprende el núcleo original de Los Silos, en torno a la Plaza de la Luz, alrededor de cuyo perímetro se ubican algunas de las edificaciones civiles más antiguas del pueblo. Incluye como *islotas* los Hornos de Cal próximos a la playa del Puertito. Declarado el 29/09/2004.

**Puerto de la Cruz.**- El casco antiguo mantiene, en líneas generales, los cánones tradicionales del siglo XVI al XVIII, hasta que se incorporan en el XIX los lenguajes arquitectónicos posteriores, sin alterar la coherencia volumétrica y ambiental. Declarado el 23/05/2006.

**El Toscal (Santa Cruz de Tenerife).**- Conjunto que se alinea alrededor de tres calles principales: la Rosa, Santiago y San Miguel. El tipo edificatorio característico ha sido el de viviendas humildes de una sola planta. Declarado el 05/02/2007.

**Tacoronte.**- Nucleado alrededor de la plaza del Cristo. En sus cercanías se encuentran los edificios históricos más destacados, el ex convento agustino y la iglesia del siglo XVII. Declarado el 12/12/1980

**Tegueste.**- El casco protegido se encuentra en las inmediaciones de la plaza de San Marcos y su iglesia (de 1530, aunque reedificada en 1700), que alberga la talla del patrón del municipio. Declarado el 24/10/1986.

CASA SALAZAR LA PALMA



## BIENES DE INTERÉS CULTURAL

- ARQUITECTÓNICO
- ARQUEOLÓGICO Y PALEONTOLÓGICO
- MUSEOS E INMUEBLES
- ETNOGRÁFICO
- INMATERIAL





LANZAROTE


Denominación	Tipo de bien
<b>Arrecife</b>	
Casa de los Arroyo	Arquitectónico
Castillo de San Gabriel, camino de acceso y puente levadizo	Arquitectónico
Castillo de San José	Arquitectónico
Fachada inmuebles c/ León y Castillo, 23 y 25	Museos e inmuebles
Iglesia de San Ginés de Clermont	Arquitectónico
Primera Sede del Cabido Insular	Arquitectónico
<b>San Bartolomé</b>	
Casa Mayor Guerra	Arquitectónico
Iglesia de San Bartolomé y sus bienes muebles	Arquitectónico
<b>Teguise</b>	
Ermita de San Rafael y sus bienes muebles	Arquitectónico
Faro de Alegranza	Arquitectónico
Castillo de Santa Bárbara, Guanapay o de San Hermenegildo	Museos e inmuebles
Zonzamas	Arqueológico
<b>Tinajo</b>	
Ermita de Los Dolores, su aljibe y sus bienes muebles	Arquitectónico
Iglesia de San Roque y sus bienes muebles	Arquitectónico
La Cruz (Ermita de Los Dolores)	Arquitectónico
<b>Yaiza</b>	
Castillo de San Marcial del Rubicón o del Colorado (Torre del Águila)	Arquitectónico
Faro de Pechiguera	Arquitectónico
Iglesia de Nuestra Señora de los Remedios	Arquitectónico
Iglesia de San Marcial del Rubicón (Femés)	Arquitectónico

IGLESIA DE SANTA MARÍA DE BETANCURIA FUERTEVENTURA



FUERTEVENTURA

Denominación	Tipo de bien
<b>Antigua</b>	
Castillo de Fuste (Torre de San Buenaventura o Caleta de Fuste)	Arquitectónico
Ermita de Nuestra Señora de Guadalupe (Agua de Bueyes)	Arquitectónico
Ermita de San Francisco Javier (Las Pocetas)	Arquitectónico
Ermita de San Isidro Labrador (Triquivijate)	Arquitectónico
Ermita de San Roque (Valles de Ortega)	Arquitectónico
La Iglesia de Nuestra Señora de La Antigua	Arquitectónico
Molino de la Antigua-Durazno	Arquitectónico
Molino de La Corte	Arquitectónico
Conjunto de hornos de cal de La Guirra	Etnográfico
Molino de Antigua	Etnográfico
Molino de Valles de Ortega	Etnográfico
Salinas del Carmen	Inmaterial
Yacimiento de La Guirra	Arqueológico
<b>Betancuria</b>	
Ermita de nuestra Señora de la Peña (Vega de Río Palmas)	Arquitectónico
Ermita de San Diego	Arquitectónico
Ermita de Santa Inés (Valle de Santa Inés)	Arquitectónico
Iglesia de conventual de San Buenaventura	Arquitectónico
Iglesia de Santa María de Betancuria	Arquitectónico
Romería de la Virgen de la Peña	Etnográfico
Villa de Betancuria	Museos e inmuebles
<b>La Oliva</b>	
Barranco de Cavadero	Arqueológico



Denominación	Tipo de bien
Casa del Inglés	Arquitectónico
Cueva de Villaverde	Arqueológico
Grabados rupestres de la montaña de Tindaya	Arqueológico
Castillo del Coto (Torre de Nuestra Señora del Pilar y San Miguel)	Arquitectónico
Ermita de Nuestra Señora de Gracia y San Juan Bautista (Vallebrón)	Arquitectónico
Ermita de Nuestra Señora de La Caridad (Tindaya)	Arquitectónico
Ermita de Nuestra Señora del Buen Viaje (Tostón)	Arquitectónico
Ermita de San Antonio de Padua (Lajares)	Arquitectónico
Ermita de San Vicente Ferrer (Villaverde)	Arquitectónico
La Capellanía (Ermita de Nuestra Señora de Puerto Rico)	Arquitectónico
Molina de Lajares	Arquitectónico
Molina de Tindaya-Tebetó	Arquitectónico
Molino de Corralejo	Arquitectónico
Molino de El Roque	Arquitectónico
Molino de Villaverde	Arquitectónico
Casa de Los Coroneles	Museos e inmuebles
Iglesia de nuestra Señora de la Candelaria y sus bienes muebles	Museos e inmuebles
Pájara	
Ermita de San Antonio de Padua (Toto)	Arquitectónico
Iglesia de Nuestra Señora de Regla	Arquitectónico
Puerto del Rosario	
Ermita de Nuestra Señora de La Concepción (Llanos de La Concepción)	Arquitectónico
Ermita de Nuestra Señora del Socorro (La Matilla)	Arquitectónico
Ermita de San Agustín (Tefía)	Arquitectónico
Ermita de Santo Domingo de Guzmán (Tetir)	Arquitectónico
Iglesia Parroquial de Puerto del Rosario	Arquitectónico

ERMITA DE SANTO DOMINGO DE GUZMÁN FUERTEVENTURA



Denominación	Tipo de bien
Molina de Almáximo	Arquitectónico
Molina de La Asomada	Arquitectónico
Molina de Puerto Lajas	Arquitectónico
Molino de Los Llanos de La Concepción	Arquitectónico
Molino de Tefía	Arquitectónico
Parroquia de Santa Ana (Casillas del Ángel)	Arquitectónico
Poblado de la Atalayita	Arquitectónico
Tuineje	
Fiestas Juradas de San Miguel Arcángel	Etnográfico
Iglesia de San Miguel Arcángel	Arquitectónico
Molino de Tiscamanita	Arquitectónico

## GRAN CANARIA

Denominación	Tipo de bien
Agate	
Gran Necrópolis de Maipéz de Arriba	Arqueológico
Ermita de las Nieves	Arquitectónico
Agüimes	
Casa de la Cámara Episcopal	Arquitectónico
Templo Parroquial de San Sebastián	Arquitectónico
Grabados rupestres del barranco de Balos	Etnográfico
Firgas	
Molino de Agua	Arquitectónico
Gáldar	
Cueva Pintada de Gáldar	Arqueológico



Denominación	Tipo de bien
Cuevas del Patronato o de Facaracás	Arqueológico
Ruinas de Casas y Tumbas de Gáldar. Costa de Gáldar	Arqueológico
Yacimiento arqueológico de Botija	Arqueológico
Barranco Hondo de Abajo	Arquitectónico
Ermita de San José del Caidero	Arquitectónico
Ermita de San Sebastián	Arquitectónico
Hacienda de Hoya de Pineda	Arquitectónico
Casa del Capitán Quesada	Museos e inmuebles
Casa Verde de Aguilar	Museos e inmuebles
<b>Ingenio</b>	
Barranco de Guayadeque	Etnográfico
Las Palmas de Gran Canaria	
Antigua Muralla de Las Palmas	Arquitectónico
Archivo Histórico Provincial de Las Palmas Joaquín Blanco	Arquitectónico
Capilla Anglicana	Arquitectónico
Casas de la Mayordomía y Ermita de San Antonio Abad (Tamaraceite)	Arquitectónico
Castillo de Mata	Arquitectónico
Castillo de San Cristóbal (Castillo de San Pedro Mártir)	Arquitectónico
Castillo del Rey o de San Francisco	Arquitectónico
Catedral de Las Palmas (de Santa Ana)	Arquitectónico
El balandro de Tirma	Museos e inmuebles
Ermita de San Antonio Abad	Arquitectónico
Gabinete Literario	Arquitectónico
Iglesia - Ermita de San Pedro González Telmo, Parroquia de San Bernardo	Arquitectónico
Iglesia de San José	Arquitectónico
Iglesia de Santo Domingo de Guzmán	Arquitectónico

TEATRO PÉREZ GALDÓS GRAN CANARIA



Denominación	Tipo de bien
Mercado del Puerto de La Luz	Arquitectónico
Museo Canario	Arquitectónico
Plaza del pilar del Espíritu Santo	Arquitectónico
Teatro Pérez Galdós	Arquitectónico
Templo Parroquial de San Francisco de Asís	Arquitectónico
Casa Museo Pérez Galdós	Museos e inmuebles
Inmueble Calle Reyes Católicos 47	Museos e inmuebles
<b>Mogán</b>	
La Cañada de la Mar	Arqueológico
La Cogolla de Veneguera	Arqueológico
Lomo de los Gatos	Arqueológico
<b>San Bartolomé de Tirajana</b>	
Cementerio de la Villa de San Bartolomé de Tirajana	Arqueológico
El Llanillo	Arqueológico
Faro de Maspalomas	Arquitectónico
Gran Necrópolis de Arteara	Arqueológico
Lomo Galeón	Arquitectónico
Los Caserones en Fataga	Arquitectónico
<b>San Nicolás de Tolentino</b>	
Los Caserones	Arquitectónico
<b>Santa Brígida</b>	
Ermita de la Concepción	Arquitectónico
<b>Santa Lucía de Tirajana</b>	
Casa Fuerte de Santa Cruz del Romeral	Arquitectónico
Salinas de Tenefe	Inmaterial
<b>Santa María de Guía</b>	



Denominación	Tipo de bien
cenobio de Valerón	Arqueológico
Iglesia Parroquial de Santa María de Guía	Arquitectónico
Casa Natal del Canónigo Gordillo	Museos e inmuebles
Casco Antiguo de la Ciudad de Santa María de Guía	Museos e inmuebles
Telde	
Barranco de Silva	Arqueológico
La Restinga	Arqueológico
Ruinas del poblado prehistórico de Tufía	Arqueológico
Sima de Jinámar	Arqueológico
Basílica de San Juan Bautista	Arquitectónico
Ermita de San José de Las Longueras	Arquitectónico
Iglesia de San Pedro Mártir	Arquitectónico
Torre de Gando	Arquitectónico
Cuatro puertas	Etnográfico
Teror	
Iglesia Basílica de Nuestra Señora del Pino	Arquitectónico
Valsequillo	
Cuartel del Colmenar	Arquitectónico

## TENERIFE

Denominación	Tipo de bien
Adeje	
Morro Grueso	Arqueológico
Casa Fuerte	Arquitectónico
Ex convento Franciscano de la Virgen de Guadalupe y San Pablo	Arquitectónico

IGLESIA DE SAN JUAN BAPTISTA DEL LOMO TENERIFE




Denominación	Tipo de bien
Parroquia de Santa Úrsula	Arquitectónico
Arafo	
Molino y lavaderos	Etnográfico
Arico	
Iglesia de San Juan Bautista del Lomo y Casas Antiguas de los aldeaños	Arquitectónico
Arona	
Rasca	Arqueológico
Roque de Malpaso	Arqueológico
Las Toscas	Arqueológico
Yacimiento de Punta Negra	Arqueológico
Buenavista del Norte	
Pico Yeje	Arqueológico
Candelaria	
Pozo de la Virgen de Candelaria	Arquitectónico
El Rosario	
Las Raíces (La Esperanza)	Arqueológico
Iglesia de Nuestra Señora de El Rosario, con los bienes muebles vincula-	Arquitectónico
Molino sito en Cuevas Blancas	Arquitectónico
El Sauzal	
Iglesia de San Pedro Apóstol	Arquitectónico
El Tanque	
Delimitación del entorno de protección de la Zona Arqueológica de Las	Arqueológico
Garachico	
Castillo de San Miguel	Arquitectónico
Granadilla de Abona	
Iglesia de San Antonio de Padua	Arquitectónico





Denominación	Tipo de bien
Iglesia y Antiguo Convento Franciscano de San Luis	Arquitectónico
Guía de Isora	
Aripe	Arquitectónico
Güímar	
Camino del Socorro	Arqueológico
Capilla de San Pedro de Arriba	Arquitectónico
Capilla de San Pedro de Abajo	Arquitectónico
Chinguaro	Arqueológico
Ermita del Socorro	Arquitectónico
Icod de los Vinos	
Casa Campino	Museos e inmuebles
Cuevas de Don Gaspar	Arqueológico
Cueva de Los Guanches	Arqueológico
Ex convento de San Francisco	Arquitectónico
Ermita del Calvario	Arquitectónico
Ermita de Nuestra Señora de Buen Paso y sus bienes muebles	Arquitectónico
Iglesia del Amparo	Arquitectónico
Iglesia de San Marcos	Arquitectónico
La Laguna	
Casa de Carta	Museos e inmuebles
Casa de los Capitanes Generales	Arquitectónico
Casa Real del Beato Padre Anchieta	Arquitectónico
Catedral de Nuestra Señora de Los Remedios	Arquitectónico
Iglesia parroquial de San Lázaro	Arquitectónico
Ermita de Nuestra Señora de Gracia	Arquitectónico
Ermita de San Miguel Arcángel	Arquitectónico

CASA LERCARO TENERIFE



Denominación	Tipo de bien
Ex convento de San Agustín	Arquitectónico
Fiesta de Los Corazones de Tejina	Arquitectónico
Iglesia de Nuestra Señora de la Concepción	Arquitectónico
Iglesia de San Bartolomé de Tejina	Arquitectónico
Iglesia de Santo Domingo	Arquitectónico
Iglesia y Cementerio de San Juan Bautista	Arquitectónico
La Barranquera	Arqueológico
La Librea	Etnográfico
Monasterio de Santa Clara	Arquitectónico
Palacio de Nava	Arquitectónico
La Matanza	
Barranco de Acentejo	Etnográfico
El lagar de la calle Real, 198	Etnográfico
Risco de La Sabina	Arqueológico
La Orotava	
Acueducto de Los Molinos	Etnográfico
Alfombras del Corpus	Etnográfico
Casa Lercaro	Arquitectónico
Cementerio de La Orotava	Arquitectónico
Iglesia de Nuestra Señora de la Concepción	Arquitectónico
Inmuebles sitos en la calle Calvario (números 52 y 54)	Arquitectónico
La Victoria de Acentejo	
Iglesia de Nuestra Señora de la Victoria	Arquitectónico
Los Realejos	
Iglesia de Nuestra Señora de la Concepción, con los bienes muebles	Arquitectónico
Los Silos	



Denominación	Tipo de bien
Convento de San Sebastián, de las Monjas de San Bernardo	Arquitectónico
Puerto de la Cruz	
Jardín de Aclimatación de La Orotava	Arqueológico
Casona y Jardines de San Fernando, antes El Robado	Arquitectónico
Castillo de San Felipe	Arquitectónico
Ermita de San Nicolás de Tolentino. Casa Solariega	Arquitectónico
Ermita de San Telmo	Arquitectónico
La Casa Amarilla	Arquitectónico
Lago de la Costa de Martiánez	Museos e inmuebles
Parroquia de Nuestra Señora de la Peña de Francia y sus bienes muebles	Arquitectónico
Santa Cruz de Tenerife	
Almacén de Cepsa	Arquitectónico
Antiguo Hospital Civil	Arquitectónico
Barranco del Pilar	Arqueológico
Barranco del Muerto	Arqueológico
Casino de Tenerife	Museos e inmuebles
Castillo de San Andrés	Arquitectónico
Castillo de San Joaquín	Arquitectónico
Castillo del Santo Cristo de Paso Alto	Arquitectónico
Castillo de San Juan	Arquitectónico
Cementerio de San Rafael y San Roque	Arquitectónico
Edificio del Antiguo Colegio de La Asunción	Arquitectónico
Edificio del Ayuntamiento	Arquitectónico
Edificio del Parlamento de Canarias	Arquitectónico
Edificio sede del Círculo de la Amistad XII de Enero	Arquitectónico
Edificio Villasegura	Arquitectónico

IGLESIA DE SAN FRANCISCO TENERIFE



Denominación	Tipo de bien
Ermita de San Telmo	Arquitectónico
Escuela Oficial de Artes Aplicadas y Oficios Artísticos	Arquitectónico
Iglesia de Nuestra Señora de La Concepción	Arquitectónico
Iglesia de Nuestra Señora de Las Nieves	Arquitectónico
Iglesia Parroquial de San Francisco	Arquitectónico
Molino de Barranco Grande	Arquitectónico
Molino de Llano del Moro	Etnográfico
Museo Municipal	Museos e inmuebles
Palacio de Carta	Arquitectónico
Teatro Guimerá y Antiguo Mercado	Arquitectónico
Santa Úrsula	
Casa de la Portuguesa	Museos e inmuebles
Cueva de Bencomo	Arqueológico
Iglesia de Santa Úrsula	Arquitectónico
Tacoronte	
Convento de San Agustín	Museos e inmuebles
Iglesia de Santa Catalina de Alejandría	Arquitectónico
Tegueste	
Barranco de Agua de Dios	Arqueológico
Vilafior	
Iglesia de San Pedro Apóstol	Arquitectónico



## LA GOMERA

Denominación	Tipo de bien
San Sebastián	
Torre del Conde	Arquitectónico
Denominación	Tipo de bien
Edificio del Pozo de la Aguada	Arquitectónico
Vallehermoso	
La Fortaleza de Chipude	Arqueológico

## LA PALMA

Denominación	Tipo de bien
Barlovento	
Iglesia de Nuestra Señora del Rosario	Arquitectónico
Breña Baja	
Casona De Fierro-Torres y Santa Cruz. Antigua Iglesia de San José	Arquitectónico
El Paso	
Ermita de Nuestra Señora de Bonanza	Arquitectónico
Iglesia de San Nicolás de Bari en Las Manchas	Arquitectónico
Garafía	
La Zarza, La Zarzita, Llano de la Zarza, Fuente de Las Palomas y Fajaneta	Arqueológico
Mazo	
Cueva de Caboco de Belmaco	Arqueológico
Puntagorda	
Iglesia de San Mauro Abad y Casa Parroquial (Antigua Casa del Depósito)	Arquitectónico
Puntallana	

MIRADOR DE LA PEÑA EL HIERRO





Denominación	Tipo de bien
Iglesia de San Juan Bautista San Andrés y Sauces	Arquitectónico
Iglesia Parroquial San Andrés y Sauces Santa Cruz de La Palma	Arquitectónico
Casa Salazar	Arquitectónico
Iglesia de San Francisco	Arquitectónico
La Parroquia del Salvador	Arquitectónico
Teatro Chico	Arquitectónico
Museo Insular	Museos e inmuebles
Quinta Verde	Arquitectónico
Teatro Circo de Marte	Museos e inmuebles
Tijarafe	
Danza del Diablo	Etnográfico
Ermita del Buen Jesús	Arquitectónico
Iglesia de Nuestra Señora de Candelaria	Arquitectónico

EL HIERRO

Denominación	Tipo de bien
Frontera	
El Julán	Arqueológico
Poblado de Guinea	Arqueológico
Grabados Rupestres de La Restinga Valverde	Arqueológico
Iglesia de Nuestra Señora de la Concepción y sus bienes muebles	Arquitectónico
Mirador de la Peña	Arquitectónico

AUDITORIO ALFREDO KRAUS GRAN CANARIA



## CENTROS CULTURALES



## LANZAROTE

Nombre	Web	Teléfono
<b>Arrecife</b>		
Casa de la Juventud de Arrecife	<a href="http://www.arrecife.es">www.arrecife.es</a>	928803198
Castillo de San Gabriel	<a href="http://www.arrecife.es">www.arrecife.es</a>	928811950
Centro Científico Cultural Blas Cabrera	<a href="http://www.cabildolanzarote.org">www.cabildolanzarote.org</a>	928801729
Centro Insular de Cultura El Almacén	<a href="http://www.cabildodelanzarote.com">www.cabildodelanzarote.com</a>	928810121
Cine Buñuel	<a href="http://www.cabildodelanzarote.com">www.cabildodelanzarote.com</a>	928810121
El Almacén Centro Insular de Cultura	<a href="http://www.cabildolanzarote.org">www.cabildolanzarote.org</a>	928810121
Galería El Aljibe	<a href="http://www.cabildodelanzarote.com">www.cabildodelanzarote.com</a>	928810121
Multicines Atlántida	nd	928802050
Museo de Arte Contemporáneo Castillo de San José	nd	928812321
<b>Haría</b>		
Sala de Exposiciones El Aljibe de Haría	nd	928835737
Cueva de los Verdes	<a href="http://www.fcmanrique.org">www.fcmanrique.org</a>	928848484
<b>San Bartolomé</b>		
Casa Museo y Monumento al Campesino	nd	
Multicines Deiland	nd	928802050
Museo Etnográfico Tanit	<a href="http://www.museotanit.com">www.museotanit.com</a>	928802549
Teatro Municipal de San Bartolomé	nd	928522280
El Grifo - Museo del Vino	<a href="http://www.elgrifo.com">www.elgrifo.com</a>	928524951
<b>Teguise</b>		
Casa Museo Palacio Spínola	nd	928845181
Fundación César Manrique	<a href="http://www.fcmanrique.org">www.fcmanrique.org</a>	928843138
Jardín de Cactus	<a href="http://www.fcmanrique.org">www.fcmanrique.org</a>	928529397
Museo Agrícola El Patio	nd	928529134
Museo Etnográfico del Emigrante	nd	686470376
Castillo de Santa Bárbara	nd	928895746



MUSEO DE LA SAL FUERTEVENTURA



Tías		
Teatro Municipal de Tías	<a href="http://www.tias.org">www.tias.org</a>	928833675
El Taller de Arte	nd	928833337
Sala de Arte Ermita de San Antonio	nd	928883675
Yaiza		
Casa de la Cultura Benito Pérez Armas	<a href="http://www.yaiza.org">www.yaiza.org</a>	928830275
Galería de Arte Puerto Calero	<a href="http://www.puertocalero.com">www.puertocalero.com</a>	928511505
Museo de los Cetáceos de Canarias	<a href="http://www.museodecetaceos.org">www.museodecetaceos.org</a>	928849560
Sammer Gallery	<a href="http://www.marinarubicon.com">www.marinarubicon.com</a>	928518274

FUERTEVENTURA

Nombre	Web	Teléfono
Antigua		
Centro de Artesanía Molino de Antigua	<a href="http://www.cabildofuer.es">www.cabildofuer.es</a>	928878041
Sociedad de Fomento y Recreo Unión Antigua	nd	
Yelmo Cineplex Fuerteventura	<a href="http://www.yelmocineplex.es">www.yelmocineplex.es</a>	928163700
Museo de la Sal	<a href="http://www.cabildofuer.es">www.cabildofuer.es</a>	928174926
Betancuria		
Museo Arqueológico y Etnográfico de Betancuria	nd	928878241
Museo de Arte Sacro	nd	928878003
La Oliva		
Centro Cultural de Tindaya	<a href="http://www.laoliva.es">www.laoliva.es</a>	928868005
Centro de Arte Canario	nd	928868233
Museo La Cilla	<a href="http://www.cabildofuer.es">www.cabildofuer.es</a>	928868729
Teatro Raíz del Pueblo	nd	928868367
Puerto del Rosario		
Auditorio Insular de Fuerteventura	<a href="http://www.cabildofuer.es">www.cabildofuer.es</a>	928532186
Casa de la Cultura de Puerto del Rosario	<a href="http://www.puertodelrosario.org">www.puertodelrosario.org</a>	928850110
Casa Museo Dr Mena	<a href="http://www.cabildofuer.es">www.cabildofuer.es</a>	928862300



Nombre	Web	Teléfono
Casa Museo Unamuno	<a href="http://www.cabildofuer.e">www.cabildofuer.e</a>	928862300
Centro de Arte Juan Ismael	<a href="http://www.cabildofuer.es">www.cabildofuer.es</a>	928859750
Ecomuseo La Alcocida	<a href="http://www.cabildofuer.es">www.cabildofuer.es</a>	928175434
Sala de Exposiciones del Cabildo Insular	<a href="http://www.cabildofuer.es">www.cabildofuer.es</a>	
Universidad Popular de Puerto del Rosario	<a href="http://www.cabildofuer.es">www.cabildofuer.es</a>	928850346
Centro Comercial Atlántico	nd	928163711
Tuineje		
Auditorio de Gran Tarajal	<a href="http://www.ayuntamientotuineje.com">www.ayuntamientotuineje.com</a>	928162449
Centro de Interpretación de Los Molinos	<a href="http://www.cabildofuer.es">www.cabildofuer.es</a>	928164275
Cine Auditorio Gran Tarajal	nd	928531238

## GRAN CANARIA

Nombre	Web	Teléfono
Agüimes		
Casa de la Cultura de Agüimes	<a href="http://www.aguimes.net">www.aguimes.net</a>	928784582
Casa de la Cultura del Cruce de Arinaga	<a href="http://www.aguimes.net">www.aguimes.net</a>	928180200
Centro de Interpretación del Casco Histórico	<a href="http://www.aguimes.net">www.aguimes.net</a>	928124183
Museo de Historia de Aguimes	nd	928785453
Museo Sitio de Guayadeque	nd	928172026
Teatro Municipal de Agüimes	<a href="http://www.aguimes.net">www.aguimes.net</a>	928784582
Museo de los Hornos de Cal de Risco Verde	<a href="http://www.aguimes.net">www.aguimes.net</a>	928124183
Arucas		
Fundación Canaria Mapfre Guanarteme (Arucas)	<a href="http://www.mapfre.com">www.mapfre.com</a>	928604867
Museo del Ron	<a href="http://www.arehucas.com">www.arehucas.com</a>	928624900
Museo Municipal de Arucas	<a href="http://www.arucas.org">www.arucas.org</a>	928628165
Teatro-Cine Rosales	nd	928600198
Gáldar		
Casa del Coleccionista de Gáldar	nd	928552140

CASA DE COLÓN GRAN CANARIA



Nombre	Web	Teléfono
Casa Museo Antonio Padrón	<a href="http://www.grancanariacultura.com">www.grancanariacultura.com</a>	928551858
Centro Cultural Guaires	nd	928551090
Cueva Pintada. Museo y Parque Arqueológico	<a href="http://www.cuevapintada.com">www.cuevapintada.com</a>	928895746
Jardín de la Casa-Museo de Antonio Padrón	<a href="http://www.grancanariacultura.com">www.grancanariacultura.com</a>	928551858
Museo de Arte Sacro de Santiago de los Caballeros	nd	
<b>Ingenio</b>		
Casa de Postas	<a href="http://imc-ingenio.com">http://imc-ingenio.com</a>	928783799
Centro Cultural de Ingenio	<a href="http://www.aytoingenio.com">www.aytoingenio.com</a>	928780076
Museo de Piedras y Artesanía Canaria	nd	928781124
Centro Cívico de Carrizal	nd	928781176
<b>Las Palmas de Gran Canaria</b>		
2002 Galería de Arte	nd	
Ámbito Cultural (El Corte Inglés)	<a href="http://www.elcorteingles.es">www.elcorteingles.es</a>	928263000
<b>Art Gaspar</b>		
Auditorio Alfredo Kraus	<a href="http://www.auditorio-alfredokraus.com">www.auditorio-alfredokraus.com</a>	928491770
Biblioteca Municipal Tres Palmas	<a href="http://www.promocionlaspalmas.com">www.promocionlaspalmas.com</a>	928332540
Biblioteca Pública del Estado	<a href="http://www.culturadecanarias.com">www.culturadecanarias.com</a>	928432343
Café Teatro La Fábrica	<a href="http://www.cafeteatrolafabrica.com">www.cafeteatrolafabrica.com</a>	928385847
Cafebrería Esdrújulo	<a href="http://www.cafebreria-esdrujulo.org">www.cafebreria-esdrujulo.org</a>	928361319
Casa de Colón	<a href="http://www.grancanariacultura.com">www.grancanariacultura.com</a>	928312386
Casa Museo Pérez Gáldos	<a href="http://www.casamuseoperezgaldos.com">www.casamuseoperezgaldos.com</a>	928366976
Casino Las Palmas	<a href="http://www.casinolaspalmas.com">www.casinolaspalmas.com</a>	928233908
Centro Atlántico de Arte Moderno (CAAM)	<a href="http://www.caam.net">www.caam.net</a>	902311824
Centro de Arte La Regenta	<a href="http://www.cultura.canaria.com">www.cultura.canaria.com</a>	928472379
Centro de Iniciativas de la Caja de Canarias (CICCA)	<a href="http://www.lacajadecanarias.es">www.lacajadecanarias.es</a>	928368687
Centro Insular de Cultura de Ciudad Alta	<a href="http://www.grancanaria.com">www.grancanaria.com</a>	928200732
Charleston Café	<a href="http://www.charlestoncafe.info/">www.charlestoncafe.info/</a>	928372492
Club Prensa Canaria	<a href="http://www.en-canarias.com">www.en-canarias.com</a>	928364977
Colegio de Abogados de Las Palmas	<a href="http://colegiodeabogadosdelaspalmas.com">colegiodeabogadosdelaspalmas.com</a>	928310200




Nombre	Web	Teléfono
Colegio de Arquitectos de Canarias	<a href="http://www.coac-lpa.com">www.coac-lpa.com</a>	928248844
Consejería de Cultura y Patrimonio Histórico	<a href="http://www.grancanariacultura.com">www.grancanariacultura.com</a>	928219665
Conservatorio Superior de Música de Las Palmas	<a href="http://www.gobcan.es">www.gobcan.es</a>	928361244
Cuasquías, Sala de Música en Vivo	<a href="http://www.cuasquias.com">www.cuasquias.com</a>	928370046
Escuela de Actores de Canarias (sede Gran Canaria)	<a href="http://www.webeac.com">www.webeac.com</a>	928334784
Fundación Canaria Mapfre Guanarteme (LPGC)	<a href="http://www.guanarteme.org">www.guanarteme.org</a>	928311471
Gabinete Literario	nd	928369146
Galería de Arte Artificio	nd	928384264
Galería de Arte Manuel Ojeda	<a href="http://www.galeriamanuelojeda.com">www.galeriamanuelojeda.com</a>	928361119
Galería Vegueta	nd	928330679
Gran Canaria Espacio Digital	<a href="http://www.grancanariadigital.com">www.grancanariadigital.com</a>	928250587
I.E.S. Felo Monzón Grau-Bassas	<a href="http://www.iesfelomonzon.org">www.iesfelomonzon.org</a>	928350350
Institución Ferial de Canarias (INFECAR)	<a href="http://www.infecar.es">www.infecar.es</a>	928414390
Jardín Botánico Canario Viera y Clavijo	<a href="http://www.step.es/jardcan">www.step.es/jardcan</a>	928219580
Moma Club	<a href="http://www.clubmoma.com">www.clubmoma.com</a>	
Multicines Galaxy's	nd	928224475
Multicines La Ballena	nd	928420335
Multicines Las Arenas	nd	928261600
Multicines Monopol	nd	928363314
Museo Canario	<a href="http://www.elmuseocanario.com">www.elmuseocanario.com</a>	928336800
Museo Diocesano de Arte Sacro	nd	928314989
Museo Elder de la Ciencia y la Tecnología	<a href="http://www.museoelder.org">www.museoelder.org</a>	828011828
Museo Nestor	<a href="http://www.museonestor.com">www.museonestor.com</a>	928245135
Paraninfo de la Universidad de Las PalmasCanaria	<a href="http://www.ulpgc.es">www.ulpgc.es</a>	928451023
Patio de las Culturas	nd	
Pub Paraninfo	nd	
Pueblo Canario	nd	
Real Club Victoria	nd	928460630
Sala de Arte de Cajacanarias (Las Palmas)	<a href="http://www.cajacanarias.es">www.cajacanarias.es</a>	928265056

TEATRO CUYÁS GRAN CANARIA



Nombre	Web	Teléfono
Sala de Exposiciones La Palmita	<a href="http://www.ulpgc.es">www.ulpgc.es</a>	928451000
Sala de Exposiciones San Antonio Abad	<a href="http://www.caam.net">www.caam.net</a>	902311824
Teatro Cuyás	<a href="http://www.teatrocuyas.com">www.teatrocuyas.com</a>	928432180
Teatro Felo Monzón	nd	928350350
Teatro Guinguada	nd	928322008
Teatro Pérez Galdós	<a href="http://www.teatroperezgaldos.com">www.teatroperezgaldos.com</a>	928361509
Warner Lusomundo Sogecable (7 Palmas)	<a href="http://www.warnerlusomundo.es">www.warnerlusomundo.es</a>	902233343
Warner Lusomundo Sogecable (El Muelle)	<a href="http://www.warnerlusomundo.es">www.warnerlusomundo.es</a>	902233343
Biblioteca Insular	nd	928382809
Círculo Mercantil	nd	928366944
Club Varadero	nd	928249919
Galería de Arte Luroa	<a href="http://www.luroa.com">www.luroa.com</a>	
Magenta	nd	
taliARTE estudio de teatro	nd	
<b>Moya</b>		
Casa Museo Tomás Morales	<a href="http://www.grancanariacultura.com">www.grancanariacultura.com</a>	928620217
<b>San Bartolomé de Tirajana</b>		
Auditorio Las Tirajanas	<a href="http://www.maspalomas-congresos.com">www.maspalomas-congresos.com</a>	928128000
Casa de la Cultura de Juan Grande	nd	928728223
Centro Cultural Maspalomas	<a href="http://www.maspalomas.com">www.maspalomas.com</a>	928720035
Galería- Casa Condal	nd	928769775
Gran Casino Costa Meloneras	<a href="http://www.grancasinocostameloneras.com">www.grancasinocostameloneras.com</a>	928143909
<b>Santa Brígida</b>		
Casa del Vino de Gran Canaria	<a href="http://www.grancanaria.com">www.grancanaria.com</a>	928644272
Real Casino de Santa Brígida	nd	928641346
<b>Santa Lucía de Tirajana</b>		
Ateneo de Vecindario	<a href="http://www.aytosantalucia.com">www.aytosantalucia.com</a>	928754800
Centro Internacional de Windsurfing Pozo Izquierdo	<a href="http://www.pozo-ciw.com">www.pozo-ciw.com</a>	928121400
Multicines Vecindario La Ciel	nd	



Nombre	Web	Teléfono
Teatro Víctor Jara	<a href="http://www.aytosantalucia.com">www.aytosantalucia.com</a>	928755887
Yelmo Cineplex Vecindario	<a href="http://www.yelmocineplex.es">www.yelmocineplex.es</a>	928125290
Casa de la Cultura de Sardina	nd	928754800
Santa María de Guía		
Espacio Guía	<a href="http://www.santaluciagc.com">www.santaluciagc.com</a>	
Telde		
Casa de la Cultura de Telde	nd	828013609
Casa Museo León y Castillo	<a href="http://www.grancanariacultura.com">www.grancanariacultura.com</a>	928691377
Casas Consistoriales	nd	
Casino La Unión (San Juan - Telde)	nd	928690393
Sociedad La Fraternidad	nd	
Casa de la Juventud de Telde	<a href="http://www.ayuntamientodetelde.org">www.ayuntamientodetelde.org</a>	928680686
Local Social de La Montañeta	nd	
Teror		
Casa de la Cultura de Teror	<a href="http://www.aytotedor.org">www.aytotedor.org</a>	928613609
Museo Fundación Patronos de la Virgen del Pino	nd	928630239
Vega de San Mateo		
Casa Museo Cho Zacarías	<a href="http://www.espacio.culturacanaria.com">www.espacio.culturacanaria.com</a>	928660267

## TENERIFE

Nombre	Municipio	Teléfono
Adeje		
Centro Cultural de Adeje	<a href="http://www.ayuntamientodeadeje.es">www.ayuntamientodeadeje.es</a>	922756244
Centro Cultural de la Villa de Adeje	<a href="http://www.ayuntamientodeadeje.es">www.ayuntamientodeadeje.es</a>	922756244
Filmoteca de Adeje	<a href="http://www.ayuntamientodeadeje.es">www.ayuntamientodeadeje.es</a>	922756200
Magma Arte & Congresos	<a href="http://palaciodecongresostenerifesur.com">palaciodecongresostenerifesur.com</a>	922245499

CASA DEL VINO LA BARANDA TENERIFE



Nombre	Web	Teléfono
Museo Etnográfico El Granero	nd	928780177
Arafo		
Auditorio Juan Carlos I	www.arafo.es	922511711
Arona		
Centro Cultural de El Fraile	www.aronas.org	922777006
Centro Cultural del Valle San Lorenzo	www.aronas.org	922765030
Centro Cultural Los Cristianos	www.aronas.org	922757006
Finca de Arte Chayofa	nd	922729163
Multicines Zentral Center	nd	922227300
Buenavista del Norte		
Museo de Masca	nd	657170315
Candelaria		
Cine Puntalarga	nd	922583050
Museo Dimas Coello	nd	922500800
El Sauzal		
Auditorio de El Sauzal	www.elsauzales	922560427
Casa del Vino La Baranda	www.cabtfe.es/casa-vino	922572535
Sala de Arte de CajaCanarias (El Sauzal)	www.cajacanarias.org/obsf/	922572764
Garachico		
Casa de la Cultura de Garachico	nd	922830000
Castillo Museo Fortaleza de San Miguel	nd	922830001
Museo de Arte Contemporáneo	nd	
Granadilla de Abona		
Cine Novedades	nd	
Casa de la Cultura de Charco del Pino	www.granadilla.com	
Güímar		
Casa de la Cultura de Güímar	www.guimar.es	922526100
Cinema Los Ángeles	nd	922526100



Nombre	Web	Teléfono
<b>Icod de los Vinos</b>		
Museo Emeterio Gutiérrez Albelo	nd	922815625
Parque del Drago	<a href="http://www.icoddelosvinos.com">www.icoddelosvinos.com</a>	922814436
Sala de Arte de CajaCanarias (Icod de los Vinos)	<a href="http://www.cajacanarias.org/obsf">www.cajacanarias.org/obsf</a>	
<b>La Laguna</b>		
Antigua Sala de Arte de CajaCanarias (La Laguna)	<a href="http://www.cajacanarias.org/obsf/">www.cajacanarias.org/obsf/</a>	922250019
Ateneo de La Laguna	<a href="http://www.ateneolaguna.com">www.ateneolaguna.com</a>	922259822
Cine Valle de Guerra	nd	922541109
Fundación Canaria Mapfre Guanartermo (La Laguna)	<a href="http://www.guanartermo.org">www.guanartermo.org</a>	922254704
Instituto Canarias Cabrera Pinto	<a href="http://www.iescabrerapinto.com">www.iescabrerapinto.com</a>	922250742
Multicines Aguerre	nd	922259423
Multicines Tenerife-Alcampo	nd	922821921
Murnó	<a href="http://www.murno.com">www.murno.com</a>	922252186
Museo de Antropología de Tenerife	<a href="http://www.museosdetenerife.org">www.museosdetenerife.org</a>	922546300
Museo de Historia de Tenerife	<a href="http://www.museosdetenerife.org">www.museosdetenerife.org</a>	922825949
Museo de la Ciencia y el Cosmos	<a href="http://www.museosdetenerife.org">www.museosdetenerife.org</a>	922315265
Nueva Sala de Arte de CajaCanarias (La Laguna)	<a href="http://www.cajacanarias.org/obsf/">www.cajacanarias.org/obsf/</a>	922233428
Paraninfo Universitario de La Laguna	<a href="http://www.ull.es">www.ull.es</a>	922319608
Sala de Arte y Cultura Cajacanarias	<a href="http://www.cajacanarias.org/obsf/">www.cajacanarias.org/obsf/</a>	922250019
Sala de Exposiciones La Caixa	<a href="http://www.lacaixa.es">www.lacaixa.es</a>	922250650
Sala de Exposiciones Oscar Domínguez	<a href="http://www.ull.es">www.ull.es</a>	922319856
Sala de Teatro (IES) La Laboral	nd	922251140
Sala San Borondón	nd	922827800
Teatro Leal	<a href="http://www.aytolalaguna.com">www.aytolalaguna.com</a>	922601100
Casa Tahime	nd	822011186
Galería Artizar	nd	922265858
Museo de Iconos Bizantinos	nd	
<b>La Orotava</b>		
Casa de la Cultura de San Agustín (La Orotava)	<a href="http://www.villadelaorotava.org">www.villadelaorotava.org</a>	922333644



JARDÍN BOTÁNICO TENERIFE



Nombre	Web	Teléfono
Hijuela del Botánico - La Orotava	nd	
Museo de Artesanía Iberoamericana	nd	922323376
Sala Teobaldo Power	nd	922333644
Yelmo Cineplex La Orotava	nd	922324085
La Casa de los Balcones.	www.casa-balcones.com	922330629
<b>Los Realejos</b>		
Casa Municipal de la Cultura de Los Realejos	www.ayto-realejos.es	922341145
Teatro-Cine Los Realejos	nd	922340255
<b>Los Silos</b>		
Sala de Arte Pérez Enríquez (CajaCanarias)	www.cajacanarias.org/obsf	
<b>Puerto de la Cruz</b>		
Ábaco (Mansión)	www.abacotenerife.com	922374811
Casino Taoro	www.casinotenerife.com	922380550
Castillo de San Felipe		922373039
Cine Tímanfaya		922385655
Jardín Botánico de Tenerife	www.gobiernodecanarias.org	922383572
Multicines Chimisay		922383621
<b>San Miguel</b>		
Museo Casa de El Capitán	www.sanmigueldeabona.org	922700887
<b>Santa Cruz de Tenerife</b>		
Arte Galería	nd	922277203
Auditorio de Tenerife	www.auditoriodetenerife.com	922568600
Biblioteca Pública del Estado	www.culturacanaria.com	922224040
Casa de la Cultura de Santa Cruz de Tenerife	www.sctfe.es	922224040
Casino de Santa Cruz	www.casinotenerife.com	922290740
Casino de Tenerife	www.casinodetenerife.es	922242590
Castillo Negro	nd	
Centro Cultural Caja Canarias	www.cajacanarias.es	922471251
Centro de Arte La Recova	www.sctfe.es/index.php?id=1055	922290770



Nombre	Web	Teléfono
Centro de Fotografía Isla de Tenerife	<a href="http://www.museosdetenerife.org">www.museosdetenerife.org</a>	922290735
Centro Internacional de Ferias y Congresos	<a href="http://www.iftsa.com">www.iftsa.com</a>	922222952
Cine Víctor	<a href="http://www.cabtf.es">www.cabtf.es</a>	922270829
Círculo de Amistad XII de Enero	<a href="http://circulodeamistadxiideenero.com">circulodeamistadxiideenero.com</a>	922246696
Círculo de Bellas Artes de Tenerife	<a href="http://www.circulobellasartes.com">www.circulobellasartes.com</a>	922246496
Colegio de Aparejadores y Arquitectos Técnicos	<a href="http://www.coaat-tfe.com">www.coaat-tfe.com</a>	922276550
Colegio de Arquitectos de Canarias	<a href="http://www.coactfe.org">www.coactfe.org</a>	822010200
Conservatorio Superior de Música	<a href="http://www.csm-tenerife.com">www.csm-tenerife.com</a>	922660600
Escuela de Actores de Canarias (sede Tenerife)	<a href="http://www.webeac.com">www.webeac.com</a>	922235310
Galería Leyendecker	<a href="http://www.leyendecker.net">www.leyendecker.net</a>	922280053
Galería Lola Melián	nd	922290819
Galería Mácula	nd	922274927
La Casa del Miedo	nd	922272797
Librería del Cabildo de Tenerife	<a href="http://www.culturatenerife.net">www.culturatenerife.net</a>	922151650
Multicines Price	nd	922291008
Museo de Arte Contemporáneo al Aire Libre	nd	
Museo de la Naturaleza y el Hombre	<a href="http://www.museosdetenerife.org">www.museosdetenerife.org</a>	922535816
Museo Militar Regional de Canarias	<a href="http://www.ejercito.mde.es">www.ejercito.mde.es</a>	922843500
Museo Municipal de Bellas Artes	<a href="http://www.sctfe.es">www.sctfe.es</a>	922244358
Parque Cultural Viera y Clavijo	<a href="http://www.sctfe.es">www.sctfe.es</a>	922606200
Sala de Arte La Granja	<a href="http://www.culturacanaria.com">www.culturacanaria.com</a>	922202202
Sala de Arte Los Lavaderos	<a href="http://www.sctfe.es">www.sctfe.es</a>	922271510
Teatro Guimerá	<a href="http://www.teatroguimera.es">www.teatroguimera.es</a>	922606265
Teatro La Granja	<a href="http://www.sctfe.es">www.sctfe.es</a>	922224040
Teatro Pérez Minik. Santa Cruz	nd	
Teatro Victoria	<a href="http://www.elteatrovictoria.com">www.elteatrovictoria.com</a>	
Yelmo Cineplex Meridiano	<a href="http://www.yelmocineplex.es">www.yelmocineplex.es</a>	922235333
Biblioteca Municipal Central	<a href="http://www.culturacanaria.com">www.culturacanaria.com</a>	
Droide	nd	922299083

TORRE DEL CONDE LA GOMERA



Nombre	Web	Teléfono
Galería Magda Lázaro	nd	922282244
Santa Úrsula		
Sala de Arte de CajaCanarias (Puerto de la Cruz)	<a href="http://www.cajacanarias.org/obsf/">www.cajacanarias.org/obsf/</a>	922388260
Sala de Arte de CajaCanarias (Santa Úrsula)	<a href="http://www.cajacanarias.org/obsf/">www.cajacanarias.org/obsf/</a>	
Tacoronte		
Teatro Minik. Tacoronte	Tacoronte	

LA GOMERA

Nombre	Municipio	Teléfono
San Sebastián de La Gomera		
Auditorio Insular Infanta Cristina	<a href="http://www.gomera-isla.com">www.gomera-isla.com</a>	922140113
Galería de Arte Luna	<a href="http://www.galerialuna.com">www.galerialuna.com</a>	922870666
Museo Casa Colón	<a href="http://www.gomera-island.com">www.gomera-island.com</a>	922141512
Sala de Arte de CajaCanarias de La Gomera	<a href="http://www.cajacanarias.org/obsf/">www.cajacanarias.org/obsf/</a>	922140107
Torre del Conde	<a href="http://www.cabildogomera.org">www.cabildogomera.org</a>	
Casa de la Aguada o de la Aduana	nd	922141512
Valle Gran Rey		
Castillo del Mar	<a href="http://www.castillo-del-mar.com">www.castillo-del-mar.com</a>	922805477


LA PALMA

Nombre	Municipio	Teléfono
Breña Baja		
Taller Cultural San José	<a href="http://www.bbaja.es">www.bbaja.es</a>	922425955
El Paso		
Museo y Taller de Seda Artesana Las Hilanderas	nd	922485400
Fuencaliente		
Centro de Interpretación Volcán de San Antonio	nd	922444616



Nombre	Web	Teléfono
<b>Los Llanos de Aridane</b>		
<b>Casa de la Cultura de Los Llanos de Aridane</b>	<a href="http://www.aridane.org">www.aridane.org</a>	922461557
<b>Casa Museo del Vino Las Manchas</b>	nd	922494320
<b>Multicines Millenium</b>	nd	
<b>Sala de Arte de CajaCanarias (Los Llanos de Aridane)</b>	<a href="http://www.cajacanarias.org/obsf/">www.cajacanarias.org/obsf/</a>	
<b>Puntallana</b>		
<b>Museo Etnográfico Casa Luján</b>	<a href="http://www.puntallana.es">www.puntallana.es</a>	922430625
<b>San Andrés y Sauces</b>		
<b>Sala de Arte de CajaCanarias (San Andrés y Sauces)</b>	<a href="http://www.cajacanarias.org/obsf/">www.cajacanarias.org/obsf/</a>	922415266
<b>Santa Cruz de La Palma</b>		
<b>Multicines Avenida</b>	nd	922411217
<b>Museo Etnográfico Casa de Jorós</b>	nd	922632773
<b>Museo Insular</b>	<a href="http://www.lapalmaturismo.com">www.lapalmaturismo.com</a>	922420558
<b>Museo Naval</b>		922416550
<b>Palacio Salazar</b>	<a href="http://www.culturaenlapalma.org">www.culturaenlapalma.org</a>	922423337
<b>Sala de Arte de CajaCanarias (Santa Cruz La Palma)</b>	<a href="http://www.cajacanarias.org/obsf/">www.cajacanarias.org/obsf/</a>	
<b>Sala O´ Daly</b>		922423337
<b>Teatro Chico Municipal</b>	<a href="http://www.culturacanaria.com">www.culturacanaria.com</a>	922420007
<b>Teatro Municipal Circo de Marte</b>	<a href="http://www.culturacanaria.com">www.culturacanaria.com</a>	922420007
<b>Tazacorte</b>		
<b>Museo de Plátano</b>	<a href="http://www.tazacorte.es">www.tazacorte.es</a>	922480803
<b>Villa de Mazo</b>		
<b>Museo Casa Roja</b>	<a href="http://www.villademazo.es">www.villademazo.es</a>	922428193
<b>Museo del Bordado</b>	<a href="http://www.villademazo.es">www.villademazo.es</a>	922428193


ECOMUSEO DE GUINEA EL HIERRO



EL HIERRO

Nombre	Municipio	Teléfono
<b>Frontera</b>		
Centro de Recuperación del Lagarto Gigante	<a href="http://www.el-meridiano.com">www.el-meridiano.com</a>	922550302
Cine Frontera	nd	922555095
Ecomuseo de Guinea	<a href="http://www.culturacanaria.com">www.culturacanaria.com</a>	922555056
<b>Valverde</b>		
Centro Cultural Asabanos	nd	922550025
Cine Asabanos	nd	922555095

ROMERÍA DE SAN MARCOS TENERIFE



# TRADICIONES



● LANZAROTE

## Fiestas de la Virgen de Los Volcanes

● Nuestra Señora de los

Dolores, Patrona de Lanzarote, es más conocida como Virgen de los Volcanes después de que, según cuenta la tradición, con su procesión se consiguiera parar las lavas que amenazaban con cubrir el pueblo de Tinajo allá por 1780.

A mediados de septiembre se recuerda la efeméride rindiéndole pleitesía con las fiestas en su honor, que incluyen una romería, un festival folclórico en el que están representadas todas las islas del Archipiélago y una feria de artesanía tradicional, entre otros eventos.

## Fiestas de San Ginés

● La fiesta mayor en Arrecife

tiene lugar en la segunda quincena de agosto. En ella se rinde culto a San Ginés, Patrón de la capital conejera, que antaño amparaba y daba refugio a las familias de los marineros.

La celebración incluye una singular ofrenda marinera, a la que los asistentes acuden ataviados con la indumentaria típica de las gentes del mar en épocas pasadas.

De hecho, toda la fiesta es

una continua alegoría de las actividades marítimas, que se entremezclan con la liturgia religiosa de culto al santo.

● FUERTEVENTURA

## Romería de la Virgen de la Peña

● Desde la década de los

ochenta del siglo XIX se celebra, el tercer sábado del mes de septiembre, la Romería en honor de la Virgen de la Peña, Patrona de la Isla.

Muchas personas comienzan el viernes la peregrinación hasta la ermita de la Virgen, situada en la Vega de Río Palmas, para pagar su promesa o simplemente para participar en la verbena popular; luego, por la mañana, la misa, la ofrenda y la correspondiente procesión preceden a los actos culturales que amenizan la fiesta.

● GRAN CANARIA

## La Rama

● La fiesta de La Rama se

celebra en Agaete del día 3 al día 4 de agosto. Aún existe controversia acerca de su naturaleza prehispánica: algunos investigadores afirman que la fiesta, tal como se desarrolla hoy, nada tiene que ver con la cultura aborígen, sino que fue reinventada posteriormente y

completada en la década de los setenta del siglo pasado con ciertos matices nacionalistas (banderas, cánticos, etc.).

El ritual consiste en una ofrenda

-ramas de pino, poleo, menta, laurel, etc.- a la Virgen de las Nieves para que ésta conceda un año de aguas abundantes. Tras la verbena nocturna, en la mañana del día 4 de agosto, comienza el baile de La Rama.

Los participantes bailan al son de la Banda de Agaete durante un kilómetro (en lo que se tarda alrededor de tres horas), hasta llegar a lo alto de la Villa, donde recogen la rama. Luego emprenden el camino de regreso, pasando por las calles cercanas a la Iglesia, y se dirigen hacia el Puerto de la Nieves, ya por la tarde, para hundir la rama en el mar y completar la ofrenda.

## Fiesta del Pino

● Cuenta la tradición oral

grancanaria que existía una zona de la Isla donde se rendía culto a una imagen de la que emanaban unos resplandores tremendamente luminosos que estaba situada en lo alto de un enorme pino.

Las hipótesis sobre la llegada de esa figura a las Islas son varias, pero ninguna ha sido aceptada totalmente. La actual imagen de la Virgen del Pino, probablemente la tercera en ser



venerada por los terorenses, data del siglo XVI y fue esculpida por maestros sevillanos.

El 8 de septiembre se celebra el día del Pino, festividad insular de Gran Canaria. El día 7, por la tarde, tiene lugar una romería que finaliza con una ofrenda de productos de la cosecha a la Virgen.

Por la noche, miles de personas comienzan el camino hacia Teror con el objeto de cumplir una promesa hecha a su Patrona o simplemente atraídos por la verbena y el ambiente festivo que inunda la Villa ese día.

## Fiesta del Charco

### En el municipio de La Aldea

el 11 de septiembre se reúnen miles de personas alrededor del gran charco de la playa con el pretexto de pescar la lisa más grande. Justo a las cinco de la tarde, el sonido de un volador marca el comienzo de la fiesta, y los asistentes -completamente vestidos- se arrojan al agua a la carrera. No hay consenso sobre el origen de la fiesta, aunque la mayoría de los historiadores sostienen que emula el procedimiento de pesca aborigen.

## Carnaval

**El Carnaval es la fiesta más importante de Las Palmas de Gran Canaria.** Durante tres semanas cambia el aspecto

### CARNAVAL GRAN CANARIA



cotidiano de una ciudad que se disfraza y no para de bailar, comunicarse y divertirse. El carácter atlántico y cosmopolita de la ciudad se convierte en su mejor aval para celebrar un evento cuya característica principal es aceptar al otro y darse cuenta de que no existen locuras que no puedan hacerse realidad.

La Gala de Elección de la Reina del Carnaval es uno de los espectáculos más esperados dentro del amplio programa de estas fiestas. Se trata de una noche mágica. La música, el color y la espectacularidad de la escenografía, junto con la presentación de los diseños de las candidatas, forman parte de una gala única.

La Gala de elección de la Drag Queen es, quizás, el acto más trasgresor del Carnaval de Las Palmas de Gran Canaria. En el universo drag vale todo a la hora de crear la fantasía más

espectacular e insólita. Sobre unas vertiginosas plataformas nadie como ellos vive el glamour más disparatado. En este espectáculo divertido, la transformación, como verdadero espíritu del Carnaval, se produce con descaro, entrando en un mundo absolutamente colorista, ambiguo y provocativo.

Si los concursos de murgas y comparsas no dejan indiferente a ningún vecino o visitante, la Cabalgata del Carnaval transforma el paisaje cotidiano de la ciudad durante horas. Este desfile es uno de los actos más participativos y multitudinarios de las fiestas. Las reinas del Carnaval, acompañadas de los grupos, presiden el acto que reúne a unas 200.000 personas, casi 10 carrozas y decenas de coches engalanados. La espontaneidad y la diversión son los requisitos imprescindibles de este desfile a lo largo de los siete kilómetros que recorre de un extremo a otro de la ciudad. A su paso por las calles, el público se agolpa en las aceras e incluso se anima a entrar en cualquier punto del recorrido. Todo el mundo quiere participar.

### ● TENERIFE

## Fiestas de Candelaria

**Patrona de Canarias oficial** desde 1867, la Virgen de

Candelaria ve todos los 15 de agosto cómo el pueblo canario le rinde culto, coincidiendo con el día que se celebraba la recolección de la cosecha guanche.

La actual imagen de la Virgen es una obra neoclásica elaborada por el imaginero orotavense Fernando Estévez del Sacramento que sustituye a la anterior, encontrada en una cueva del Valle de Güímar por dos pastores guanches. Los aborígenes la hicieron suya y le dieron el nombre de Chaxiraxi (madre del cielo y la tierra).

Hoy, la Virgen da nombre a la villa mariana que la acoge, Candelaria, al este de Tenerife, destino de peregrinación de los romeros, que acuden en masa a ofrecer la cosecha a la Patrona. Existe otra fiesta, de carácter más restringida aunque de ámbito insular, el día 2 de febrero. En ella, los vecinos de Candelaria rinden culto a su Virgen de un modo más intimista.

## Corpus Christi

### El primer jueves posterior

al cumplimiento de 40 días desde el miércoles de ceniza se celebra el Corpus Christi. Aunque no es una fiesta exclusiva de Canarias, el colorido de las alfombras de sal, flores y tierra volcánica que se preparan en las calles centrales de La Orotava la convierten en una atractiva celebración sin igual

CORPUS CHRISTI TENERIFE



en el Archipiélago.

La preparación de enormes y elaborados tapices sobre el asfalto orotavense ocupa cada año varios días de trabajo al equipo de alfombristas. Después de rellenar el trazo dibujado con la sal -pintada de distintos colores-, los pétalos de flores y tierra volcánica, la alfombra está preparada para acoger la procesión del Corpus Christi.

## Romería de Tegueste

### Celebrada en honor de San

Marcos en el domingo más cercano al 25 de abril, la de Tegueste es la romería de mayor enjundia de la Isla y una de las que más muestra el apego por los valores del campo; además, abre la temporada de romerías en Tenerife.

Los teguesteros acuden para demostrar su devoción al Patrón, en el que confían para

proteger la cosecha de cada año. La característica que más resalta en la Romería de Tegueste es la elaborada construcción de las carretas, a las que se adorna minuciosamente con semillas y otros productos naturales. También sobresale el uso de barcos a modo de carretas en los que se lleva la ofrenda.

Las fiestas de Tegueste concluyen con la quema del haragán, un muñeco hecho con paja y ropas viejas que representa a algún personaje público y que se quema en medio de gritos, críticas e insultos.

## Carnaval

### Es la fiesta más conocida y

celebrada de la Isla, especialmente en Santa Cruz de Tenerife, su capital. Durante varios días el colorido de los disfraces y la alegría de los participantes inundan las calles de la ciudad en un extraordinario ambiente festivo. La fiesta santacruzera en la calle comienza el viernes que precede al martes de Carnaval con una espectacular cabalgata anunciadora y tiene su apogeo por las noches, cuando miles de carnavaleros disfrazados bailan y se divierten hasta las primeras horas del día siguiente.

El espectáculo continúa noche tras noche hasta el miércoles de ceniza, cuando los chicharreros

entierran la sardina y, oficialmente, se da por terminado el Carnaval. Sin embargo, la fiesta regresa el fin de semana siguiente, conocido como de Piñata.

Pero antes de que todo comience en la calle, el Carnaval de Santa Cruz vive grandes acontecimientos como la elección de su Reina, coronada en una asombrosa gala donde participan cientos de artistas aficionados que constituyen el alma de la fiesta.

Durante el transcurso del espectáculo, las candidatas a reina desfilan ataviadas con impresionantes fantasías que destacan por la creatividad e ingenio de sus diseñadores.

Las agrupaciones del Carnaval son otros de los grandes protagonistas de la fiesta. Durante buena parte del año, sus miembros, todos ellos aficionados, ensayan para tener a punto bailes y canciones. Comparsas, murgas, rondallas y agrupaciones musicales tienen un carácter propio y especial.

Los tinerfeños viven muy intensamente su Carnaval. Ya lo hicieron en el pasado, cuando la dictadura del general Franco prohibió su celebración en toda España, pero no pudo hacerlo en Tenerife, donde hubo que disfrazarlo como Fiestas de Invierno ante la resistencia de los isleños a perder esta tradición.

## ● LA GOMERA

### Fiestas colombinas

**Los habitantes de La Gomera** rememoran la primera semana de septiembre la visita de Cristóbal Colón a la isla en el viaje que terminó con el descubrimiento de América. Desde 1960, la Villa de San Sebastián se engalana para acoger los actos que festejan la visita del ilustre descubridor, entre los que se incluyen un sinnúmero de eventos culturales varios (danzas, conferencias, verbenas populares). La Torre del Conde es hoy testigo de los festejos como lo fuera ayer del paso de Colón por la Isla.

### Fiestas de la Virgen de Guadalupe

**Su origen se remonta al siglo XVI**, cuando fue descubierta la imagen de la Virgen de Guadalupe. Desde entonces, gomeros de dentro y muchos llegados de fuera viajan hasta el paraje costero de Puntallana, donde se encuentra la ermita, y conducen la imagen hasta la villa de San Sebastián.

Allí se organizan cultos y procesiones durante el mes de octubre, para luego devolver a la Virgen a su lugar. Cada cinco años se celebran con especial solemnidad, por lo que se consideran fiestas lustrales.

## BAILE DE LOS ENANOS LA PALMA



## ● LA PALMA

### Fiestas lustrales

**Desde 1680, cada lustro, es decir, cada cinco años**, la capital palmera rinde homenaje en la primera quincena de julio a la Virgen de Las Nieves, Patrona de la Isla, cuya imagen es llevada desde su santuario hasta el iglesia de El Salvador. El origen de la fiesta hay que buscarlo en la iniciativa del obispo Bartolomé García Ximénez, quien en 1676, ante una terrible sequía, decidió llevar en romería a la Virgen desde su santuario a la capital, promesa que devino en costumbre ineludible unos años después. Las próximas lustrales serán en 2010.

La fiesta tiene diversos actos relevantes: la Romería de la bajada del trono de la Virgen, el festival del siglo XVIII o Minué, la Danza de los Enanos, el Carro Alegórico y Triunfal, la Loa, el

BAJADA DE LA VIRGEN DE LOS REYES EL HIERRO



● EL HIERRO

Bajada de la Virgen de Los Reyes

**El pueblo herreño rinde** pleitesía a su Patrona con la Bajada de la Virgen, en la que la imagen -encontrada en las playas de Orchilla en 1546- recorre todos los pueblos de la Isla. Cada cuatro años, los habitantes de la Isla del Meridiano piden a la Virgen de Los Reyes que defienda la cosecha de la sequía y de la langosta. La próxima cita será en 2009.

La Bajada empieza antes de las luces del alba con una misa en la ermita de la Virgen, después de la cual se traslada la imagen durante 40 kilómetros -previa parada para almorzar compartiendo viandas unos con otros en la tradicional *tendida de manteles* de la Cruz de los Reyes- hasta la villa de Valverde, acompañada por miles de personas y animada por los bailarines que danzan al son de las chácaras, los tambores y los pitos.

En las siguientes semanas, la Virgen cruza las *rayas* -líneas imaginarias que dividen los pueblos de la Isla- para permanecer unos días en cada localidad, antes de ser devuelta a su ermita; entre algunas rayas también existen paradas rituales, como la de La Corona, la Cruz del Niño o las Cuatro Esquinas.

Diálogo entre el Castillo y la Nave y la Bajada de la Virgen, el último día de los festejos.

La Danza de los Enanos es, sin duda, el acto más entrañable y popular de la fiesta. Consta de dos partes: en la primera un grupo de hombres vestidos con largas túnicas cantan y realizan lentos y acompasados movimientos; en la segunda, estos mismos danzantes van entrando en una pequeña caseta para salir convertidos en enanos que bailan al ritmo que marca una popular polca.

El Carnaval de los Indianos

La particularidad que define

y diferencia el Carnaval en La Palma es la Fiesta de los Indianos, en la que miles de palmeros rememoran a sus antepasados emigrantes simulando arribar al puerto de Santa Cruz para festejar la vuelta a casa.

En la noche del lunes de Carnaval tiene lugar un desfile que se acaba convirtiendo en una batalla de polvos de talco amenizada por los ritmos más típicos del otro lado del Atlántico: guajiras, habaneras, sones y cumbias.

El blanco de los polvos de talco y de los trajes de los indianos domina esta fiesta, donde la medida de la diversión la ofrece la proporción de blanco sobre el cuerpo.

## El Gobierno de Canarias promovió más de 1.000 actividades culturales en 2006

El Gobierno de Canarias organizó más de 1.000 actividades culturales durante 2006 y facilitó cerca de 400 ayudas a iniciativas presentadas por el sector en ese mismo año, según se desprende de la Memoria de Gestión Viceconsejería de Cultura y Deportes. El balance constituye un record histórico en el ámbito de la Cultura que ha sido posible gracias tanto al incremento presupuestario experimentado en este ejercicio (el mayor en los últimos diez años) como a la profesionalización de la gestión derivada de la reestructuración de la antigua Socaem, empresa pública denominada ahora Canarias Cultura en Red.

Las ayudas que concede anualmente la Viceconsejería a las iniciativas del sector, tanto en el ámbito del Cine como en el Teatro, la Danza, la Edición, las Artes Plásticas o la Música, entre otras, contribuyen al sostenimiento de una industria cultural que genera empleo y que experimentó un destacado crecimiento, pasando de 267 en 2005 a 370 en 2006. Estas ayudas se conceden, en su mayor parte, por el sistema de patrocinio y están dirigidas a

los agentes profesionales del sector.

Un estudio publicado por el Ministerio de Cultura indica que este sector en Canarias ha pasado de emplear a 14.700 personas en el año 2001 a 19.600 en el 2005, lo que supone un incremento del 33,3 por ciento en solo cuatro años. Esta cifra supone el 2,4 por ciento del total de los empleos en Canarias. El número de empresas canarias cuya actividad principal es la cultura se ha incrementado en un 38 por ciento entre el año 2001 (1.681 empresas) y el 2006 (2.324). De hecho, Canarias concentró en 2006 casi el 4 por ciento de todas las empresas de cultura de España, colocándose en el octavo puesto del ranking autonómico.

Uno de los programas más importantes fue *Canarias Crea*, una iniciativa orientada a promocionar a artistas canarios en el exterior que permitió que un total de 116 creadores de las Islas participaran en eventos celebrados en la Península y en el extranjero, casi el doble del ejercicio anterior. Esto fue posible al asumir el Gobierno de



Canarias el coste de la insularidad que suponen los gastos de traslados, una circunstancia que había impedido hasta ahora una mayor presencia de los artistas isleños fuera del Archipiélago. Otro de los programas estrellas en 2006 fue la I Bienal de Arquitectura, Arte y Paisaje, en la que participaron unos 150 artistas y arquitectos de

diferentes partes del mundo y cuyas propuestas se exhibieron en las siete islas.



Destacó, asimismo, el *Centenario Oscar Domínguez*, que sirvió para promover un total de 23 actividades orientadas a difundir la figura de este genio del surrealismo y artista universal. El centenario se completará con el próximo estreno de la pelí-

cula *Oscar, el color del destino*, una iniciativa que contribuirá a cumplir el objetivo principal para el que fue concebida esta efeméride.


El programa *Días C de la Cultura* fue, sin duda, otra de las grandes novedades del citado ejercicio. La finalidad de esta iniciativa es facilitar el acceso de los canarios a los principales

eventos culturales que se celebran en el Archipiélago con independencia de la isla donde residan, para lo cual el programa favorece importantes descuentos en los pasajes marítimos y aéreos, así como en el alojamiento. En 2006 el programa incluyó un total de 236 actividades culturales, de las cuales 56 fueron organizadas por el Gobierno de Canarias.

MASPALOMAS GRAN CANARIA



● RUTAS POR  
CARRETERA



## ○ LANZAROTE

### Paseo por Lanzarote

#### Marcada por su vulcanismo

reciente, recorrer Lanzarote en coche se antoja sencillo ya que las distancias máximas en la isla no sobrepasan el centenar de kilómetros. La ruta propuesta es un recorrido en sentido Norte-Sur que arranca en el **Mirador del Río**, donde el recordado César Manrique proyectó un restaurante mimetizado en los riscos de Famara desde el que se domina el Archipiélago Chinijo. En primer plano la isla de La Graciosa, a su espalda los islotes de Montaña Clara y el pequeño roque del Infierno (o del Oeste). Y al nordeste se adivina Alegranza (el punto más septentrional del Archipiélago).

Desde el mirador de El Río se sigue hacia el Sur bordeando el volcán de La Corona. Un desvío

al este conduce a la Cueva de los Verdes, hija de la citada montaña tras una erupción prehistórica. Los Verdes conforma una red de tubos subterráneos abiertos al público.

Muy cerca de aquí encontramos los Jameos del Agua. Como la Cueva de Los Verdes es una gruta de similares origen y tipología. Con una salvedad: posee un lago interior en el que habita un endemismo de la fauna isleña: el cangrejo albino ciego. Aquí también se aprecia en toda su dimensión la obra de Manrique. El polifacético artista dejó su impronta en muchos puntos de la Isla. En Los Jameos ideó un auditorio en el que la intervención constructiva del hombre y la lava forman una respetada simbiosis.

En el cruce de Los Jameos tomamos sentido Sur por la ruta que lleva de nuevo al

interior. Y llegamos a la villa de **Haría**, un oasis de vegetación donde decenas de palmeras se confunden entre calles y casas de morfología tradicional dominadas por blancos, azules y verdes que dan vida a un paisaje urbano irreplicable en Canarias. De vuelta hacia la costa, nuestra excursión pasa por playas caprichosas con lagunas de lava que forman piscinas naturales. Bordeamos los pueblos de Arrieta, Mala y Guatiza.

En este último pueblo, también conocido por la fabricación de merengos (llamados popularmente *mimos*) hay que parar para visitar el Jardín de Cactus. Una gigantesca escultura de la planta del mismo nombre preside su entrada. El complejo, también diseñado por César Manrique, es un ecomuseo con una variada muestra de especies de cactus canarias, americanas y africanas (malga-

GRANDES PLAYAS DE CORRALEJO **FUERTEVENTURA**



ches) plantadas en el anfiteatro de una antigua cantera.

De vuelta al interior seguimos hasta la villa de **Teguise**, primera capital de la isla. Es una muestra espléndida del urbanismo de los siglos XVI y XVII. Dominada por el castillo de Guanapay, Teguise es muy atractiva cada domingo, cuando el mercadillo toma sus calles principales para romper con la tranquilidad con la que este pueblo de nieblas y humedades vive el resto de la semana. Siguiendo hacia el Sur, encontramos el Monumento al Campesino, pieza escultórica que César Manrique dedicó a los agricultores conejeros.

Dejamos Teguise para atravesar pagos diminutos como Tiagua o **Tinajo**. Del blanco de sus casas pasamos a los grises y negros de la comarca vinícola de La Geria, donde se puede apreciar el curiosísimo cultivo de vides

resguardadas por espalderas semicirculares construidas con piedra de lava. El sistema busca la protección del viento y el máximo aprovechamiento de la escasa pluviometría de Lanzarote y se completa con la cubrición de la tierra con ceniza volcánica.

De regreso a la costa oriental, surge Puerto del Carmen, centro turístico de playas calmas, con una de las mejores ofertas de comercios y restaurantes de Lanzarote. La ruta sigue por **Yaiza** y Femés, la antigua guarida montañosa de piratas en la que Rafael Arozarena situó su novela *Mararía*.

Retornamos por el litoral Oeste para admirar la blanca estampa de las Salinas del Janubio. Dentro del Parque Natural de los Volcanes hay que visitar los Hervideros y más al norte, El Golfo, un cráter derruido a cuyo

pie existe una pequeña laguna a la que las algas le confieren un tono verdoso. El agua se comunica por el subsuelo con la playa de rocas negras adyacente para formar un bonito contraste cromático. Finalmente, y antes de acceder a **Arrecife**, se puede atravesar por carretera el Parque Nacional de Timanfaya y disfrutar de un paisaje único.


● **FUERTEVENTURA**

El Norte de Maxorata

**La ruta Norte de Fuerteventura** sigue el itinerario **Puerto del Rosario**, Corralejo, Lajares, **La Oliva** y Tindaya para regresar de nuevo a Puerto. El recorrido aproximado es de unos 75 kilómetros. El camino muestra un paisaje plagado de dunas y magníficas playas de arena dorada como las del Médano, Los Matos o Alzada.



PLAYA Y PUERTO DE LAS NIEVES GRAN CANARIA



Puerto del Rosario, capital de la isla en la que residió, desterrado por el general Primo de Rivera, Miguel de Unamuno, es una ciudad ubicada en una suave pendiente que baja hacia el mar. En pagos como Tetir, Tefía o La Ampuyenta existen interesantes ejemplos de arquitectura tradicional.

Tomando la carretera FV-1, llegamos, tras una 40 kilómetros de marcha, a Corralejo. Asomado al estrecho de La Bocaina—que le separa de Lanzarote y de la isla de Lobos—, sus playas son famosas por la arena blanca. Hacia el Noreste se encuentran las playas y caletas vírgenes de El Cotillo. Al sur, el Parque Natural de las Dunas y el Parque Natural de la Isla de Lobos, que surge del mar como una mole misteriosa. El fondo marino entre Corralejo y Lobos es único por la belleza de sus formas. Grandes cornisas, bajas, cuevas y túneles albergan

cardúmenes de peces a escasa profundidad. Es un lugar idóneo para practicar el buceo. A 10 minutos de Corralejo, Lajares es un pequeño pueblo más conocido por su artesanía de bordados a mano. En la zona sur del pueblo hay dos molinos de viento, cerca de su iglesia. A unos kilómetros, el pueblo de La Oliva. Pausado y señorial, lo vigila la Casa de los Coroneles, muestra del barroco del siglo XVIII y residencia de los antiguos gobernadores de la isla. Presenta unos hermosos balcones de madera restaurados recientemente junto a todo el edificio. Cabecera del municipio del mismo nombre, La Oliva está rodeada de cultivos de palmera enana.

La ruta se completa antes de la vuelta a Puerto del Rosario con un alto en Tindaya, población ubicada ante la montaña del mismo nombre, de 400 metros

de altura. Tindaya fue lugar sagrado de los majos. Alrededor de esa condición, el fallecido Eduardo Chillida ideó uno de sus sueños: crear en una montaña un espacio interior que pudiera ofrecerse a los hombres de todas las razas y colores, una gran escultura para la tolerancia que está en fase de proyecto.

● GRAN CANARIA

Vuelta a Gran Canaria

**Partiendo desde Las Palmas de Gran Canaria**, a primera hora de la mañana, se puede dar la vuelta a la isla sin demasiadas prisas y llegar por la tarde.

Este recorrido puede realizarse hacia el Norte o hacia el Sur. Lo aconsejable es comenzar por la ruta Sur, en dirección al municipio más turístico de la isla, **San Bartolomé de Tirajana**.

A través de la autopista que parte desde la Avenida Marítima de Las Palmas de Gran Canaria se llega a San Bartolomé de Tirajana en apenas 50 minutos. Este municipio es paso obligado de todo visitante que quiera disfrutar de las espectaculares playas de Maspalomas Costa Canaria: San Agustín, El Inglés y Maspalomas.

La carretera continúa siempre bordeando la costa, desde donde se contemplan las playas de Arguinegún, Patalavaca, La Verga, Puerto Rico, Amadores, El Cura, Tauro y Taurito. Y se llega al puerto de **Mogán**, en el Suroeste, en donde se despliega una gran oferta de terrazas y restaurantes.

Desde el puerto, el recorrido deja atrás la costa para internarse en los barrancos que llegan al fértil valle de Mogán, a ocho kilómetros del mar. Esta zona

GARACHICO TENERIFE



subtropical se caracteriza por un microclima envidiable. Atravesando profundos barrancos y gigantescos acantilados se llega a **La Aldea de San Nicolás de Tolentino**, situada en el Oeste de la isla. Desde allí comienzan los espectaculares parajes que ofrecen las carreteras del Andén Verde y de Tirma, con una interminable sucesión de pinares que conecta con la carretera de Las Nieves para llegar al municipio de **Agaete**.


Al llegar a la villa es interesante visitar la playa del Puerto de Las Nieves, una pequeña cala de aguas cristalinas a los pies del impresionante farallón de Guayedra y en donde el visitante puede hacer una parada en uno de los pequeños restaurantes de la zona. Desde Agaete el recorrido vuelve a ser por la línea costera, atravesando los municipios de **Gáldar** y **Santa María de Guía**. La carretera

que bordea el Norte nos lleva hasta la playa de Las Canteras, en Las Palmas, fin del itinerario.

● TENERIFE

Noroeste de Tenerife

**El recorrido tiene una** longitud de 65 kilómetros, tomando como punto de partida **Puerto de la Cruz** y de llegada, Los Gigantes. La excursión deja atrás **La Orotava**, **Icod de los Vinos**, **Garachico**, **Los Silos** y **Buenavista del Norte**. Puerto de la Cruz, en otro tiempo el puerto más importante de la isla, es el municipio más pequeño de Tenerife. Un paseo por él debe comenzar en el Lago Martiánez, complejo de piscinas realizado por César Manrique, que se ha convertido en símbolo de la ciudad. Lugares de obligada visita son el castillo de San Felipe (siglo XVII), Playa



Jardín y el Loro Parque, una mezcla de zoológico y jardín botánico.

De Puerto de la Cruz se sale hacia **La Orotava** por el túnel que enlaza con la avenida de Colón. El valle de La Orotava es la antesala del Teide y posee un excelente clima que ha propiciado el cultivo del plátano. La ciudad conserva un patrimonio artístico de primer orden y visitarla requiere tiempo. Para tener una vista completa del valle, lo mejor es subir al mirador de Humboldt, que además de La Orotava domina los otros dos municipios de la comarca, Puerto de la Cruz y Los Realejos.

Para seguir el paseo debe tomarse la avenida del Obispo Benítez de Lugo hasta enlazar con la avenida José Antonio, que conduce al auditorio. Enfrente está la iglesia de San Agustín (siglo XVII) y cerca, el convento

de Nuestra Señora de Gracia. Siguiendo por la calle Carrera del Escultor Fernando Estévez se alcanza el Ayuntamiento (siglo XIX).

Detrás de éste se ubica la Hijuela del Botánico, jardín del siglo XVIII que cuenta con más de 3.000 plantas tropicales y subtropicales. En la misma zona, frente a la plaza de San Francisco, se encuentra la iglesia de la Santísima Trinidad (siglo XIX), en el antiguo solar del convento de San Lorenzo.

De La Orotava se toma una carretera comarcal en dirección a Icod de los Vinos. La vía pasa por **Los Realejos**, donde se pueden realizar algunas visitas de interés, como la iglesia de Nuestra Señora de la Concepción (siglo XVI), la de Santiago Apóstol (siglo XVI), la iglesia del Carmen (siglo XVIII) y el drago de San Francisco.

Tras dejar Realejo Alto, se alcanza rápidamente La Guancha y, después, Icod de Los Vinos.

En **Icod** se conserva el sabor de las viejas ciudades canarias que han mantenido su personalidad frente al turismo. La visita de Icod lleva tiempo, porque ofrece múltiples atractivos al viajero. Antes de acceder al casco antiguo hay que acercarse a El Calvario para visitar la ermita de Nuestra Señora de los Afligidos (siglo XVIII), que conserva una imagen del Cristo Rescatado (siglo XVIII) procedente de La Habana. En el casco antiguo, los alrededores del Ayuntamiento permiten observar interesantes casonas o la iglesia de San Marcos Evangelista, con portal renacentista y una torre inspirada en el Gótico. Enfrente está el Parque del Drago, símbolo de Icod y uno de los ejemplares más bellos de la botánica canaria.

MIRADOR DE ARCHIPENQUE. LOS GIGANTES TENERIFE



Desde Icod de los Vinos parte una carretera comarcal que corre paralela a la costa y permite acceder a **Garachico**, entre el mar y las faldas del Teide. Garachico conserva en su memoria los cataclismos de su pasado, al tiempo que presenta una gran riqueza monumental. De sabor colonial, sus calles ofrecen palacios, casonas, conventos e iglesias de cuidada arquitectura.

De Garachico se sale en dirección a **Los Silos** por la carretera TF-142. El camino pasa por El Guincho, donde destacan la ermita de Nuestra Señora de la Consolación (siglo XVI) y el Caletón, piscina natural formada por la lava del volcán.

Llegando a Los Silos se alza Caleta de Interián, núcleo pesquero que conserva su imagen de pueblo marinero. Los Silos mantiene su actividad agrícola

como seña de identidad, aunque en su costa se han construido algunos complejos turísticos e instalaciones balnearias.


Un corto trayecto por la misma carretera de acceso a Los Silos, pero tomando la dirección oeste, permite llegar a Buenavista. Éste constituye el municipio más extenso de la comarca de Daute. El 90 por ciento de su superficie forma parte del Parque Natural de Teno.

Dejando atrás el núcleo principal de **Buenavista del Norte**, se puede seguir por la TF-142 y cruzar la sierra de Teno. El camino continúa hasta Teno Bajo, donde es posible visitar los faros de punta de Teno.

Tras Buenavista del Norte, la ruta prosigue por la carretera que conduce a El Palmar para llegar a Masca. En Las Portelas, zona de notable belleza por sus

parajes, hay que desviarse y seguir una carretera en dirección sur, muy estrecha y empinada. Masca ofrece uno de los mejores exponentes de la arquitectura canaria en un paraje dominado por las altas montañas que mueren en el mar y por vegetación. Siguiendo la carretera (C-820), con fuertes desniveles y curvas, se llega a los barrios de El Molledo, El Retamar y Tamaimo.

Un cruce, en el kilómetro seis, comunica con Los Gigantes, urbanización surgida tras el boom turístico de los años sesenta. Junto a ella se contemplan los acantilados de Teno, cuyas paredes rondan los 450 metros de altura. A lo lejos aparecen las imponentes moles del acantilado de Los Gigantes y en el horizonte aparece la isla de La Gomera. En el lugar hay un moderno muelle deportivo desde el que parten algunos



barcos de crucero hacia los acantilados. Desde el muelle se puede continuar hasta Puerto de Santiago, antiguo barrio de pescadores transformado en centro turístico. Recorriendo 500 metros más, se llega a la playa de La Arena.

## ● LA GOMERA

### Por la Isla Mágica

**La ruta para recorrer el Norte,** centro y Sur de La Gomera se desarrolla a partir del siguiente itinerario: **San Sebastián de la Gomera, Hermigua,** Parque Natural Punta de los Órganos, **Vallehermoso,** Arure, Parque Nacional de Garajonay, **Valle Gran Rey** y Chipude, con un recorrido aproximado de 100 kilómetros. La ruta transcurre entre acantilados y pronunciados barrancos que terminan en el mar. La comarca posee nume-

rosas muestras de arquitectura popular en sus casas, y con tradiciones y costumbres como el silbo gomero, lenguaje de la zona. Cuenta con numerosos parajes naturales.

Arrancamos en San Sebastián de La Gomera, situada en el corazón de un valle que se extiende desde el barranco de Majona. Marcada por la escala de Cristóbal Colón en 1492 camino del Descubrimiento, sus calles y plazas mantienen elementos medievales. El monumento más emblemático es la Torre del Conde, refugio de doña Beatriz de Boadilla después del asesinato de su marido a manos del aborigen Hupalupa. Otros monumentos importantes son el Pozo de la Aguada, la Casa de Colón y la Iglesia de La Asunción, lugar de oración de Colón.

Tierra de cultivos, Hermigua se divide en dos barrios, por

épocas antagónicas: el Valle Alto, influido por los monjes dominicos que construyeron la Iglesia de Santo Domingo. Y el Valle Bajo con la parroquia de la Encarnación. En los alrededores se halla el Parque Natural de Majona, repleto de barrancos y acantilados y lugar de paso y de anidación para numerosas aves.

Continuamos por la carretera hasta **Agulo**, pequeña localidad donde abunda el cultivo de plátanos y la mejor muestra insular de la arquitectura popular con casas de dos plantas, algunas de las cuales poseen notables patios interiores. El monumento más importante es la Iglesia parroquial, de estilo neogótico del siglo XIX.

Tras dejar de camino Las Rosas y Tamargada, accedemos a **Vallehermoso**, antigua capital económica de La Gomera que se dispone a los pies del Roque

LA FORTALEZA LA GOMERA



Cano. Vallehermoso da vida a un paisaje repleto de árboles frutales que descienden camino del mar. A los pies de la playa de Salinas encontramos el parque marítimo, abierto sólo en verano dado el fuerte embate del mar en esta zona casi todos los días.

Remontando hacia el macizo central de la Isla, llegamos a Arure, desde la cual existe una espléndida panorámica de la comarca y de las islas de El Hierro y La Palma. El pueblo está integrado en el Parque Nacional de Garajonay, declarado Patrimonio de la Humanidad. Garajonay debe su nombre a dos personajes míticos: Gara y Jonay. Gara era princesa de Agulo, Jonay procedía de Tenerife. La familia de Gara se oponía a esa relación, así que los amantes se clavaron una lanza de cedro y se lanzaron al vacío desde el alto que lleva su mismo nombre, máxima cota del Parque y de La Gomera. En

Chipude accedemos al barranco de La Rajita y a la montaña de la Fortaleza, lugar de encuentro de los aborígenes. De regreso a San Sebastián por el Sur, **Alajeró**, que se asienta en lo alto del barranco de Santiago. Su monumento más importante es la Iglesia de San Salvador del Mundo (siglo XVI). Los acantilados de la localidad y su caldera son zona protegida.

Alternativamente, y dado su único acceso de ida y vuelta, se puede tomar desde Vallehermoso hacia Valle Gran Rey distante a unos 25 kilómetros. Dejando atrás Arure se llega al mirador de El Palmarejo, en lo alto del barranco de Valle del Gran Rey. En la desembocadura del valle está el pequeño puerto de Vueltas y unas magníficas playas de arena negra (El Inglés o La Calera) resguardadas por los imponentes macizos de Teguerquench y La Mérica.


## ● LA PALMA

### Noroeste de la Isla Bonita

#### Desde Santa Cruz de La Palma

tomamos dirección hacia el norte, recorriendo fértiles barrancos que discurren por **Puntallana**, municipio de tradición campesina que saluda al viajero desde el Mirador de San Bartolomé. Atravesamos el puente de La Galga, junto al espacio natural de lauráceas del Cubo de la Galga, anticipo de la vegetación que podremos encontrar en el bosque de Los Tilos (**San Andrés y Sauces**), donde además de este espectacular territorio de la laurisilva podemos encontrar uno de los más bellos nacientes de agua en Marcos y Corderos. En su costa se disfruta de las piscinas naturales del Charco Azul.

En **Barlovento**, el conjunto que



forman La Laguna, el hotel La Palma Romántica y el merendero de Las Mimbres hace de este entorno un lugar agradable para el descanso. Desde el Mirador de Las Toscas se divisa el pueblo y una amplia panorámica de la costa norte de la isla. Los pronunciados barrancos dan paso a una serie de lomas sobre las que se asientan los caseríos de Gallegos y Franceses.

Se pasa por Roque Faro para llegar a la fuente de La Zarza, donde se encuentra un interesante yacimiento arqueológico con grabados rupestres. La carretera pasa luego por el Llano Negro para luego descender hasta **Garafía**, otra isla dentro de la propia isla, con su Puerto, amplios tabaibales y una espectacular costa acantilada. Continuando el trayecto por la carretera del norte, hallamos el caserío de Las Tricias. La ruta continúa hacia **Puntagorda** y

**Tijarafe**, cuya costa guarda un bello lugar para los turistas: la Cueva Bonita. El Mirador El Time nos señala el fin del abrupto terreno norteño y nos permite contemplar una extraordinaria panorámica del valle de Aridane. Abajo, junto al mar, el Puerto de Tazacorte con su playa y **Tazacorte**, villa enclavada en amplias y aterrazadas zonas de cultivos de plátanos.

## Ruta del Roque de Los Muchachos

**Para realizar esta ruta se** parte desde **Santa Cruz de La Palma** tomando el camino que lleva hacia el barrio de Mirca, situado en una atalaya desde la que se divisa la costa capitalina y el aeropuerto. A partir de aquí comienza una zigzagueante carretera hacia el Roque de Los Muchachos, en cuyo trayecto pasamos junto a la montaña

de Tagoja y la Fuente de Olén. Una vez en lo alto, pasamos junto al Pico de Las Nieves, tras haber ascendido hasta alcanzar los 2.230 metros de altitud. Iniciamos entonces un rodeo por el borde de la Caldera de Taburiente que nos llevará hasta el Roque de Los Muchachos, a 2.426 metros de altitud y convertido en uno de los más importantes observatorios astrofísicos del mundo por la claridad y luminosidad de sus cielos. Antes, podemos parar en el Mirador Degollada de Franceses, con vista panorámica de la Caldera de Taburiente. La ruta continúa por la carretera de **Garafía** y baja hasta la costa para regresar por **Puntagorda** y Tijarafe. Haciendo una parada en el Mirador de El Time podemos contemplar una extraordinaria vista de las comarcas oeste y sur de la isla. El regreso a la capital insular se realiza por **Los Llanos de Aridane** y **El Paso**.

MIRADOR DE LA PEÑA EL HIERRO



## ● EL HIERRO

### Valverde hacia el Sur

**Desde Valverde conduzca** por la carretera del Norte, pasando por Mocanal, visitando el Mirador de La Peña. Vuelva a la carretera asfaltada y continúe aproximadamente 1,5 km., tuerza a la derecha, llevándole esta carretera asfaltada hasta el Mirador de Jinama. Aquí se encuentra sobre una meseta a más de 1.000 metros de altitud. Desde aquí se puede apreciar la belleza de todo el Golfo. Merece la pena caminar unos metros por el sendero que baja, para admirar los hermosísimos acantilados que descienden hasta la orilla.

Retroceda por la derecha unos 800 metros a la carretera general y coja hacia la derecha, circulando hasta la primera desviación asfaltada a la


izquierda señalizada como *Fayal Brezal*, adentrándose en un precioso bosque de brezal, fayal y laurisilva. Continuando deja atrás este bosque y entra en el del pino canario, hasta llegar a una bifurcación, continúe en dirección a El Pinar hasta el cruce con la carretera general, tome a la izquierda siguiendo el borde del monte y después de un corto trayecto encontrará una salida a la derecha que le llevará al mirador de las Playas. Al salir del mirador y llegar a la carretera general, desvíese a la izquierda, dirección a El Pinar, al llegar a las primeras casas se encontrará una curva cerrada hacia la izquierda y aquí un desvío que sale a la derecha le llevará al Mirador de Tanajara.

En el pueblo de El Pinar es fácil encontrar talleres de artesanía tradicional. De nuevo en la carretera bajará por callejones empinados, antiguamente

hechos con baldosas de lava de diferentes tonalidades, hoy en día asfaltados. El camino-calle cruza la carretera principal y baja hacia la iglesia de San Antonio Abad. Unos metros más abajo gire a la derecha en dirección al cementerio y al llegar al cruce con la carretera general coja hacia la izquierda con dirección a La Restinga. El paisaje previo fascina al observador, por sus exóticas formas volcánicas.

En La Restinga, un pueblo de pescadores, situado en la punta sur de la isla, podrá bañarse, practicar submarinismo, contemplar a los pescadores descargar sus capturas, comer gran variedad de pescado o simplemente sentarse delante de uno de los bares cómodamente al sol.

En el mismo camino de regreso, en una gran curva, todavía en la



zona de lava cordada encuentra un desvío a la izquierda que conduce a Tecorón, donde encontrará calas protegidas con un mar transparente y en calma, apto para bañistas y submarinistas. Regrese a la carretera general y siga hasta el Pinar.

Atraviese el pueblo y a los dos kilómetros después de este desvíese a la izquierda para adentrarse en el bosque. Se encontrará en el cruce siguiente con un poste grande en el centro. En este cruce tome de nuevo la izquierda hasta la Hoya del Morcillo, zona recreativa a la sombra de los pinos centenarios.

Vuelva al cruce del poste, continúe recto por la carretera y encontrará una pista a la izquierda que conduce hasta Mercader, pico de 1.252 metros de altitud. Desde aquí disfrutará del maravilloso paisaje de los alrededores que alcanza hasta

La Restinga, Tecorón y El Julan. Desde el pie de la montaña, otra pista de tierra le conduce desde el bosque de pinos hasta La Cruz de Los Reyes. Se recomienda un paseo desde este punto en dirección oeste, al pico de Malpaso que, con 1.501 m. de altura, es la montaña más alta de la isla.

Desde la Cruz de los Reyes el camino de tierra continúa a lo largo de la Cumbre y se une a la carretera general que viene de El Golfo hasta Valverde y por ella podrá regresar a Valverde vía San Andrés.

## De Valverde hacia el Norte

**Desde Valverde siga la** carretera que lleva a San Andrés, pasando por Tiñor, el pueblito más pequeño de la isla que verá de camino a San Andrés a su izquierda. Rebasado el pueblo de


San Andrés, tuerza a la izquierda en dirección a El Pinar. Al cabo de unos kilómetros bordeados por cercados de piedra, se adentrará en el bosque de enormes pinos canarios.

A medida que el bosque vaya abandonando su espesor comenzará a divisar el pueblo de el Pinar; uno de los tres pueblos más poblados de la isla. A la derecha y en medio del monte encontrará un cruce con dirección a El Julan y La Dehesa. A 500 m. del cruce está la Hoya del Morcillo; zona recreativa y único lugar en el que está permitido acampar. La carretera sigue en cornisa hacia la zona del Julan, donde las inmensas laderas precipitándose hacia el mar de Las Calmas ofrecen unas vistas espectaculares.

La vegetación se va haciendo más escasa y a unos nueve kilómetros se llega a una bifurca-



ECOMUSEO DE GUINEA EL HIERRO



ción, hacia la derecha. A uno se encuentra la Ermita de Nuestra Señora de los Reyes, patrona de la Isla. Durante el trayecto encontrará varias cancelas. Las puede cruzar, pero no olvide cerrarlas de nuevo para que no salgan los animales, ya que está en la llamada Dehesa Comunal.

Continuando dicha pista y a la derecha, bordeando la ermita, la carretera sube y le conduce de nuevo a una bifurcación hacia la izquierda que le llevará al sabinar. La de la derecha, al Mirador de Bascos, donde se contempla una impresionante panorámica sobre el pueblo de Sabinosa y El Golfo, la zona noroccidental de la Isla. Retroceda hasta la ermita de Los Reyes y pasada ésta desvíese tomando la pista hacia el mar, siguiendo la señalización del Faro de Orchilla. Situado en lo que fuera durante siglos el fin del mundo conocido, el faro coincide con el punto por donde pasaba

desde tiempos de Ptolomeo el Meridiano Cero. Oficialmente lo fue la punta de Orchilla desde 1634 hasta 1884. Es el punto más meridional y occidental de España.

Retroceda de nuevo hasta llegar a la pista de tierra que le conducirá al Verodal, donde una playa de arena roja, de más de 300 metros, le invitará a una gran zambullida sólo si el mar está tranquilo. Siguiendo el camino hacia Arenas Blancas llegará al Pozo de la Salud, famoso por las propiedades curativas de sus aguas. Desde el pozo se sube a Sabinosa. El pueblo es conocido tanto por sus vinos, cestería y rico folklore, como por el encanto de sus empinadas calles y patios floridos. Continúe carretera adelante hasta el cruce de la carretera que viene de Tigaday. Siguiendo ésta hacia la izquierda, le lleva al antiguo embarcadero y almacén de Punta Grande donde

la antigua casa consignataria ha sido rehabilitada para convertirse en el hotel más pequeño del mundo.

De vuelta, dejará a la izquierda la fuga de Gorreta, el Lagartario y el antiguo poblado de Guinea, ecomuseo que puede visitar. Pasado el Ayuntamiento de **Frontera**, llega a una carretera. Hacia la derecha puede visitar el centro de Tigaday, hacia la izquierda se toma la salida del valle y le lleva a la plaza de Candelaria, donde se asienta la Iglesia de la Virgen del mismo nombre, con su original campanario exento coronando la montaña de picón rojo de Joapira y como telón de fondo los impresionantes acantilados. La carretera asciende ahora hacia la cumbre. Pasada ésta se inicia el descenso por la meseta de Nisdafe hasta llegar de nuevo a San Andrés, siguiendo la carretera hacia Valverde.



○ PLAYAS



LEYENDA

Límite municipal	—
Línea de costa	—
Barranco	- - -
Autopista, Carretera principal	—
Carretera regional	—
Carretera asfaltada	—
Camino	—
Capital insular	●
Núcleos de población	●
Capital insular	Valverde
Núcleos de población	Taibique
Playas y bahías	Playa de Miguel
Puntas y Roques	Punta de Ajonés





**LEYENDA**

- Límite municipal
- Línea de costa
- Barranco
- Autopista, Carretera principal
- Carretera regional
- Carretera asfaltada
- Camino
- Capital insular
- Núcleos de población
- Capital insular
- Núcleos de población
- Playas y bahías
- Puntas y Roques

- Valverde
- Taibique
- Playa de Miguel
- Punta de Ajonas



**LEYENDA**

Límite municipal	—
Línea de costa	—
Barranco	- - -
Autopista, Carretera principal	—
Carretera regional	—
Carretera asfaltada	—
Camino	—
Capital insular	●
Núcleos de población	●
Capital insular	Valverde
Núcleos de población	Taibique
Playas y bahías	Playa de Miguel
Puntas y Roques	Punta de Ajones

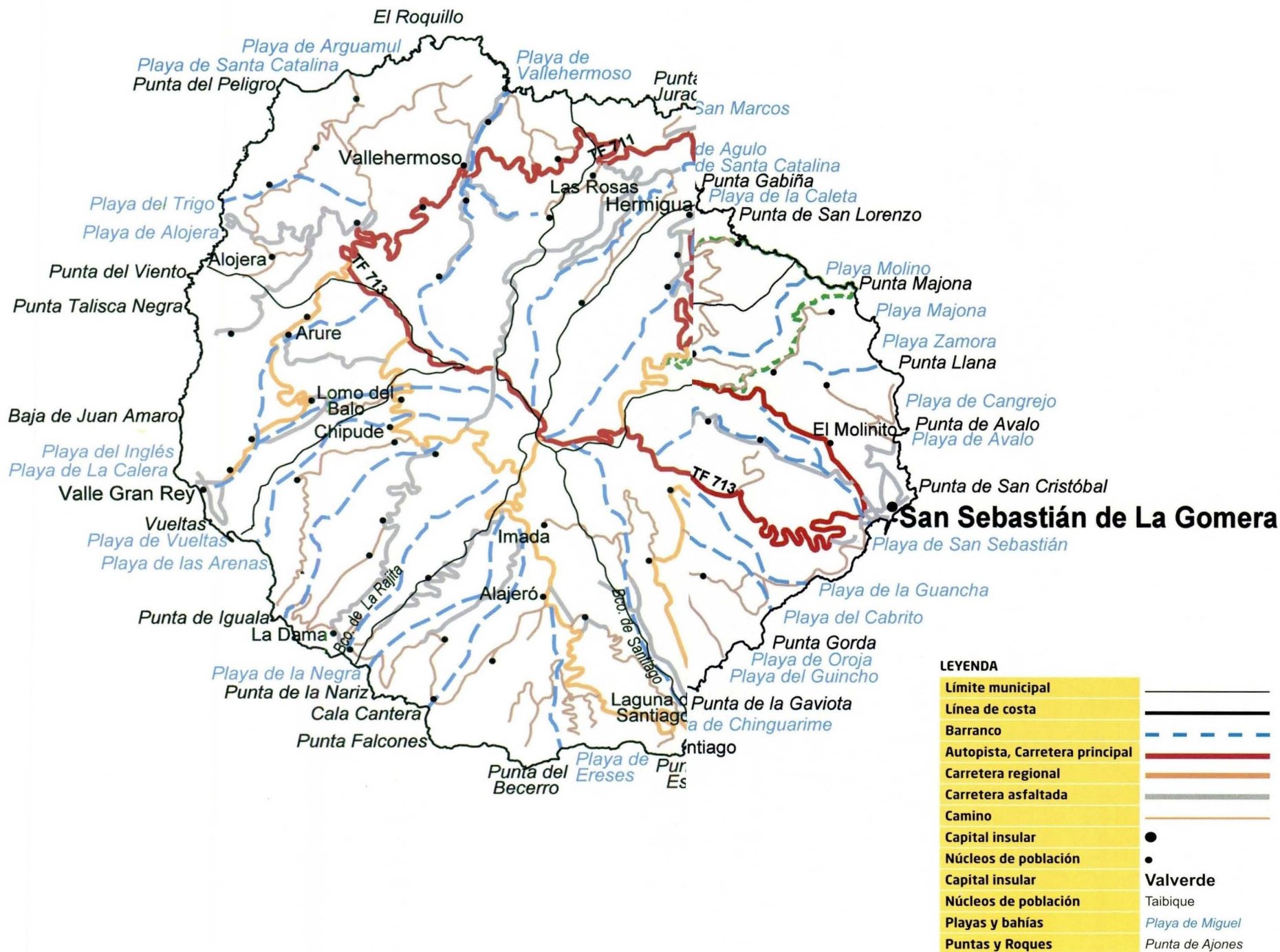
© Del documento, los autores. Digitalización realizada por ULPGC. Biblioteca Universitaria, 2019.

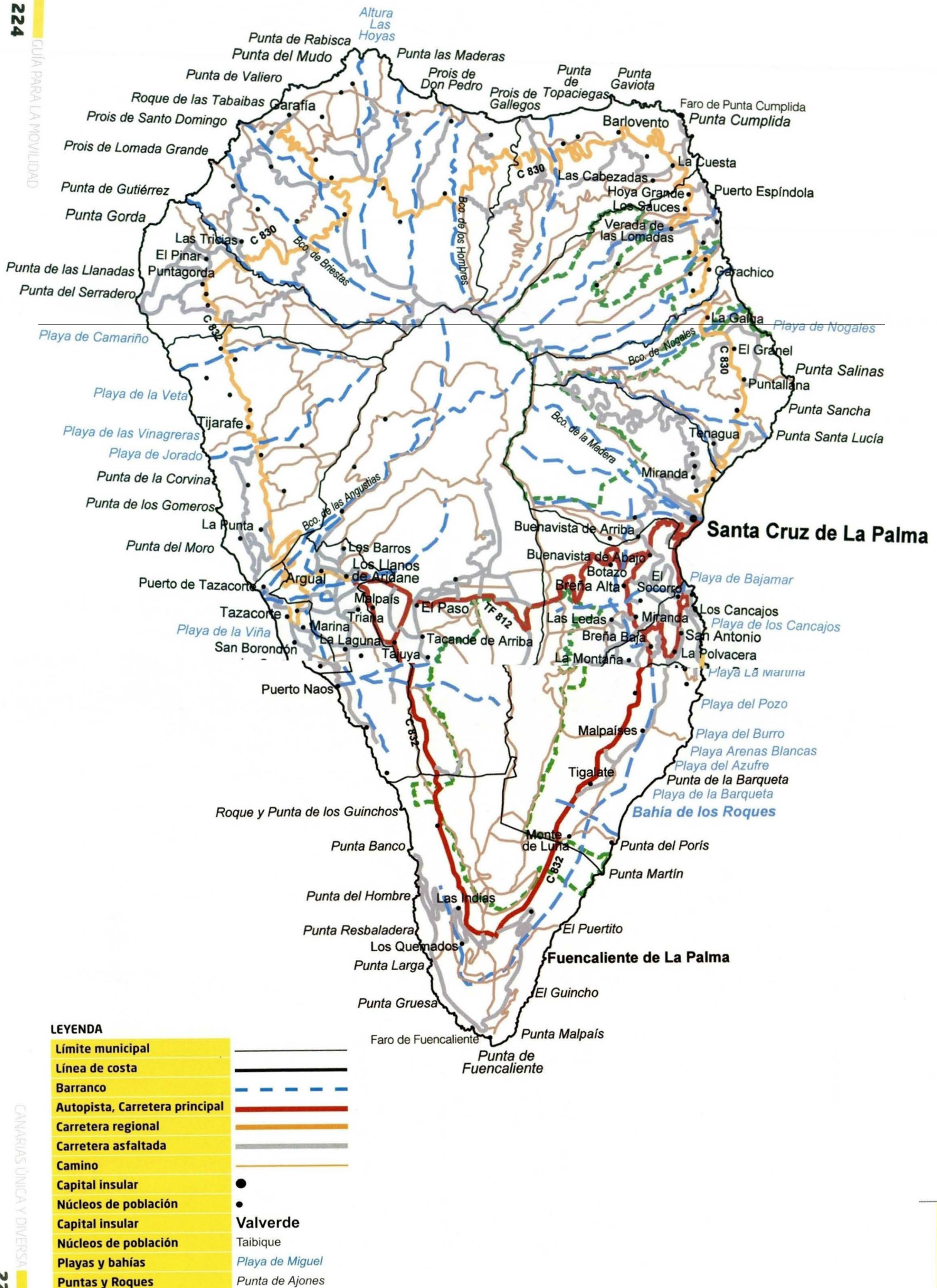


**LEYENDA**

Límite municipal	
Línea de costa	
Barranco	
Autopista, Carretera principal	
Carretera regional	
Carretera asfaltada	
Camino	
Capital insular	
Núcleos de población	
Capital insular	<b>Valverde</b>
Núcleos de población	Taibique
Playas y bahías	<i>Playa de Miguel</i>
Puntas y Roques	<i>Punta de Ajones</i>

© Del documento, los autores. Digitalización realizada por ULPGC. Biblioteca Universitaria, 2019











© Del documento, los autores. Digitalización realizada por ULPGC. Biblioteca Universitaria, 2019



RESERVAS  
MARINAS



## LA RESTINGA MAR DE LAS CALMAS

Ocupa 750 hectáreas en el extremo suroccidental de El Hierro y alcanza grandes profundidades de más de 300 metros dado el origen volcánico del Archipiélago. Sus aguas se caracterizan por las calmas continuadas, al estar la zona al abrigo de los vientos alisios y por su carácter tropical albergando especies que no se encuentran en el resto del archipiélago. Los recursos pesqueros son objeto de una pesquería artesanal que ha dado lugar a modalidades de pesca particulares de la zona. La cobertura algal es importante dando lugar a los llamados sebadales que favorecen una elevada biodiversidad.

La reserva integral se encuentra en el centro de la reserva rodeada por dos zonas de usos restringidos a modo de áreas de amortiguación. La reserva se creó a petición del sector pesquero, una vez confirmada la conveniencia de proteger las aguas y fondos de la zona por los informes de la Universidad de la Laguna y del Instituto Español de Oceanografía.

Tiene una forma aproximada de cuadrilátero dividido entre aguas exteriores (50%) y aguas interiores (50%), por lo que su gestión se comparte entre la Secretaría General de Pesca Marítima y la Comunidad Autónoma de Canarias.

**CARACTERÍSTICAS** El extremo occidental de la isla de El Hierro se caracteriza por un permanente buen estado meteorológico que justifica la denominación de Mar de las Calmas. Este rasgo, precisamente, permite el ejercicio continuado de la pesca, sin pausas debido a adversas condiciones meteorológicas, razón por la cual se consideró pertinente la creación de la Reserva Marina con el objeto de prevenir una posible sobrepesca. Los fondos son de carácter abrupto, con una importante cubierta vegetal debido a la elevada transparencia de las aguas. Las comunidades biológicas son ricas, con algunas especies raras y gran abundancia de bancos de peces de interés pesquero.

## ISLA GRACIOSA E ISLOTES DEL NORTE DE LANZAROTE

Con una superficie de 70.700 hectáreas, se extiende abarcando el Norte de Lanzarote, La Graciosa y los islotes que conforman el Archipiélago Chinijo (Montaña Clara, Roque del Oeste, Roque del Este y Alegranza). Los fondos son abruptos como corresponde a unas islas volcánicas, con cañones y túneles. Son ricas en flora y fauna y también, debido a un afloramiento de aguas frías y ricas en nutrientes en pesca y que ha sido durante años la actividad principal de los gracioseros. En la parte oriental se encuentra la reserva integral que rodea el Roque del Este.



La reserva se creó a iniciativa del sector pesquero y respaldada por los estudios del Instituto Español de Oceanografía y de la Universidad de La Laguna. Tiene forma rectangular y un 40% aproximado lo forman aguas exteriores. El 60% restante son aguas interiores. Su gestión se comparte entre la Administración General del Estado y la Comunidad Autónoma de Canarias. Con la reserva se prolonga al medio marino la protección ya existente en el terrestre (Parque Natural del Archipiélago Chinijo), localizado en su totalidad en aguas interiores.

**CARACTERÍSTICAS** El entorno marino de La Graciosa, en el extremo oriental de las islas, está influido por el afloramiento de aguas frías y ricas producido en la cercana costa africana y responsable en gran medida de las riquezas pesqueras de la zona, junto con la extensa plataforma continental que hace que los fondos sean poco profundos y por tanto bastantes iluminados. Abundan las especies vegetales que forman praderas llamadas localmente sebadales (*Cymodocea nodosa*). Las aguas son ricas en especies de interés pesquero como demuestran las variadas modalidades de pescas artesanales.

## ISLA DE LA PALMA

La más joven de las tres reservas marinas del Archipiélago alcanza los 1.000 metros de profundidad y se extiende sobre 3.719 hectáreas en el litoral suroccidental de La Palma. Contiene en su parte central una reserva integral. La riqueza de los fondos hace pensar en una recuperación del potencial pesquero de la zona que en los últimos años ha ido descendiendo por causas derivadas de una sobrepesca. La reserva se extiende en aguas exteriores en su totalidad en el área entre la Caleta de los Pájaros, la Punta Gruesa y la isóбата de 1.000 metros como límite exterior. Los informes de las Universidades de La Laguna y Las Palmas de Gran Canaria, así como el del Instituto Español de Oceanografía, determinaron idónea la zona para constituir una reserva marina por su biodiversidad, el estado de las poblaciones de interés pesquero y la posibilidad de recuperación de las mismas mediante medidas restrictivas relativas a las pescas artesanales locales y otras actividades como buceo y pesca deportivas.

En la costa adyacente no se encuentra ningún núcleo importante de población, si bien existen algunas explotaciones plataneras que pueden suponer la entrada de sustancias en la reserva marina. El sector pesquero apoyó la iniciativa de creación de la reserva existiendo un estudio alternativo para ampliar la superficie protegida hacia el Sur y el litoral oriental de la Isla Bonita. Se ha definido una zona de reserva integral en el centro de la reserva marina rodeada de dos zonas de amortiguamiento hasta la isóбата de los 500 metros y definida de Norte a Sur por las líneas de 28°32,8' N y 28°30,3' N.



● PARQUES  
NACIONALES



## TIMANFAYA

**T**imanfaya representa la mejor muestra de hábitat volcánico apenas colonizado por la vegetación, donde las peculiares especies que en él habitan lo hacen a expensas de la materia orgánica transportada por el viento (hábitat eólico). Se trata de un hábitat donde la presencia humana ha sido prácticamente nula siendo un auténtico laboratorio de investigación para procesos de colonización (fauna y flora), en él abundan variados elementos de interés científico, geológico y geomorfológicos de gran singularidad como hornitos, cuevas, malpaíses, etc., y de belleza paisajística.

Predominan las tonalidades negras y rojizas de lapillis y arenas y las oscuras de las lavas basálticas, todo ello salpicado de manchas de diferentes colores pertenecientes a las numerosas especies líquénicas. No se puede olvidar su riqueza biológica y el gran número de endemismos vegetales y animales.



### INFORMACIÓN PRÁCTICA

**Declaración** Fue declarado por el Decreto 2615/1974, de 9 de agosto, por el que se crea el Parque Nacional de Timanfaya. Y por la Ley 6/81, de 25 de marzo, sobre régimen jurídico del Parque Nacional de Timanfaya, se reclasifica en cumplimiento de lo dispuesto en la Ley 15/1975, de 2 de mayo y, en aplicación de la Ley 4/1989, de 27 de marzo, de Conservación de los Espacios Naturales y de la Flora y Fauna Silvestres, queda integrado en la Red de Parques Nacionales del Estado.

**Otras protecciones** Este espacio es por definición área de sensibilidad ecológica, a efectos de lo indicado en la Ley 11/1990, de 13 de julio, de Prevención de Impacto Ecológico.

**Relación con otros espacios** Está completamente rodeado, excepto por el oeste que mira al mar, por el parque natural de Los Volcanes.

**Isla** Lanzarote **Municipios** Yaiza y Tinajo. **Superficie** 5.107 hectáreas **Población** ninguna.

**Teléfono** 928 840 238


**Web** <http://reddeparquesnacionales.mma.es/parques/timanfaya/index.htm>



## EL TEIDE

**E**l parque nacional del Teide es la mejor muestra de ecosistema volcánico de alta montaña de toda Canarias. Incluye además hábitats amenazados como los hidropétricos, subterráneos, etc. que por su disposición y altitud se ven afectados anualmente, con distinta intensidad, por períodos de nevada contribuyendo a mantener procesos ecológicos esenciales como es la recarga de los acuíferos. Su singular flora llena de endemismos incluye una decena de especies en peligro de extinción, y los invertebrados cuentan con formas exclusivas de las que apenas se conocen unos pocos ejemplares.

Geomorfológicamente, toda la estructura de la caldera y el gran estratovolcán Teide Pico Viejo son de relevancia internacional, pero además hay una gran variedad de elementos en forma de pitones, cuevas, domos, etc. que acrecientan el interés científico y la espectacularidad de este área. El paisaje del parque es por su naturaleza de los más estremecedores de la isla y constituye un poderoso atractivo para los millones de turistas que anualmente lo visitan. En 2007, la Unesco decidirá la posible inclusión del Teide en la lista de bienes naturales del Patrimonio de la Humanidad.



### INFORMACIÓN PRÁCTICA

**Declaración** Fue declarado por el Decreto de 22 de enero de 1954, de Creación del Parque Nacional de las Cañadas del Teide, y reclasificado de nuevo como parque nacional por la Ley 5/81, de 25 de marzo, sobre Régimen Jurídico del Parque Nacional del Teide. En la Ley 4/1989, de 27 de marzo, de Conservación de los Espacios Naturales y de la Flora y Fauna Silvestres, se volvió a reclasificar de nuevo como parque nacional, al tiempo que se integraba en la red estatal de parques nacionales. Por Resolución de 14 de octubre de 1999, la Secretaría General de Medio Ambiente publica el Acuerdo por el que se amplían en 5.419 hectáreas, los límites del Parque (BOE nº 310, de 28 de diciembre de 1999)


**Otras protecciones** El parque es por definición Área de Sensibilidad Ecológica en toda su extensión, a efectos de lo indicado en la Ley 11/1990, de 13 de julio, de Prevención de Impacto Ecológico. En 1989 se le concedió el Diploma del Consejo de Europa, siendo renovado en 1994 y en 1999.

**Relación con otros espacios** Está completamente bordeado en todos sus límites por el Parque Natural de Corona Forestal y dentro del mismo se encuentra el Monumento Natural del Teide.

**Isla** Tenerife **Municipios** La Orotava, Los Realejos, San Juan de la Rambla, La Guancha, Icod de los Vinos, Garachico, Santiago del Teide, Guía de Isora, Adeje, Vilaflor, Granadilla y Fasnia. **Superficie** 18.990 hectáreas **Población** ninguna.

**Teléfono** 922 290 129

**Web** <http://reddeparquesnacionales.mma.es/parques/teide/index.htm>





## GARAJONAY

**D**eclarado en razón de su singularidad y diversidad biológica y por la importancia de su bosque de laurisilva. Su estratégica localización influye para que juegue un papel preponderante en la recarga hidrológica de la isla y la protección de los suelos. Su alta biodiversidad le permite contar con un valor de conservación adicional, debido también a la presencia de especies amenazadas, endémicas de la isla y a veces exclusivas del territorio protegido.

Para determinadas especies, como las palomas de la laurisilva (*Columba bollii* y *Columba junoniae*) o la chocha perdiz (*Scolopax rusticola*), Garajonay mantiene las mejores poblaciones de la isla y, en el segundo caso, de Canarias. Finalmente, también bajo la óptica paisajística de disponer de escenarios naturales y formaciones geomorfológicas singulares, el parque adquiere un peso significativo. En 1986, la UNESCO incluyó Garajonay en la lista de bienes naturales del patrimonio de la humanidad.



### INFORMACIÓN PRÁCTICA

**Declaración** Este parque nacional fue declarado por la Ley 3/1981, de 25 de marzo, de Creación del Parque Nacional de Garajonay, y reclasificado de nuevo como tal en la Ley 4/1989, de 27 de marzo, de Conservación de los Espacios Naturales y de la Flora y Fauna Silvestres, donde además se integró en la red estatal de parques nacionales.

**Otras protecciones** El parque es por definición área de sensibilidad ecológica en toda su superficie, a efectos de lo indicado en la Ley 11/1990, de 13 de julio, de Prevención de Impacto Ecológico. Además, tiene la consideración de zona de especial protección para las aves (ZEPA) según lo establecido en la Directiva 79/409/CEE relativa a la Conservación de las Aves Silvestres. Dentro del parque se encuentran varios montes de utilidad pública.

**Relación con otros espacios** Linda al norte con el monumento natural de Roque Blanco; al este, con el parque natural de Majona; al oeste, con el monumento natural del Lomo del Carretón; y al sur con el paisaje protegido de Orone y con la reserva natural Integral de Benchiijigua. Incluye en su interior el monumento natural de Los Roques, con el que se solapa.

**Isla** La Gomera **Municipios** Vallehermoso, Agulo, Valle Gran Rey, San Sebastián, Alajeró y Hermigua.

**Superficie** 3.984 hectáreas. **Población** ninguna.

**Teléfono** 922 870 105

**Web** <http://reddeparquesnacionales.mma.es/parques/garajonay/index.htm>



## LA CALDERA DE TABURIENTE

**S**e caracteriza por ser un enorme circo de 8 kilómetros de diámetro con aspecto de caldera, donde múltiples erupciones volcánicas, grandes deslizamientos, la fuerza erosiva del agua y el tiempo han ido modelando su geomorfología, convirtiéndola en un escarpado paisaje con casi 2.000 metros de desnivel.

El paisaje de La Caldera de Taburiente está dominado por un circo de cumbre de 8 km de diámetro con desniveles de hasta 2.000 m, con una red de arroyos y torrentes espectacular y de gran fuerza erosiva. En este medio se han desarrollado una gran variedad de especies vegetales y animales, que incluyen un gran número de endemismos canarios.

La Caldera alberga una estructura singular de excepcional interés geomorfológico y gran valor paisajístico, con un papel fundamental en la captación de aguas y recarga freática del subsuelo. La muestra de pinar climácico de su interior además de contribuir al mantenimiento de la biodiversidad representa uno de los sistemas canarios más genuinos, con poblaciones vegetales amenazadas y hábitat único de varios endemismos. Entre los elementos naturales del interior de la cuenca, destacan roques como el de Idafe o el del Huso, grandes cascadas como la Desfondada (100 metros de altura) y riachuelos de aguas ferruginosas como el del Almendro Amargo.



### INFORMACIÓN PRÁCTICA

**Declaración** Fue declarado por el Decreto 2615/1954, de 9 de agosto, y reclasificado otra vez como parque nacional por la Ley 4/81, de 25 de marzo, sobre Régimen Jurídico de La Caldera de Taburiente. Con la aparición de la Ley 4/1989, de 27 de marzo, de Conservación de los Espacios Naturales y de la Flora y Fauna Silvestres, se vuelve a reclasificar como parque nacional y se integra en la red estatal de parques nacionales.


**Otras protecciones** El parque es por definición área de sensibilidad ecológica en toda su extensión, a efectos de lo indicado en la Ley 11/1990, de 13 de julio, de Prevención de Impacto Ecológico. Además, ha sido declarado zona de especial protección para las aves de acuerdo con la Directiva 79/409/CEE relativa a la Conservación de las Aves Silvestres. Asimismo, dentro del parque se encuentra un sector del monte de utilidad pública nº 27 *Ferrer, Ladera y Monclás*.

**Relación con otros espacios** Limita al este con el parque natural de las Nieves y al suroeste con el paisaje protegido del barranco de Las Angustias. Dentro de este espacio se encuentra el monumento natural de Idafe.


**Isla** La Palma **Municipios** El Paso. **Superficie** 4.690 hectáreas **Población** ninguna.

**Teléfono** 922 497 277

**Web** <http://reddeparquesnacionales.mma.es/parques/taburiente/index.htm>



● RED DE  
ESPACIOS  
PROTEGIDOS



## Una malla en defensa del medio natural

*El Gobierno de Canarias preserva su hábitat con un catálogo de protección que beneficia al 40% de la superficie del Archipiélago*

La Red Canaria de Espacios Naturales Protegidos se compone de 146

Espacios, que en su conjunto constituyen aproximadamente el 40 por ciento de la superficie del Archipiélago, englobando una estadística que se diferencia a nivel insular a consecuen-

cia de las particularidades de cada isla.

Esta red es un sistema de ámbito regional en el que todas las áreas protegidas se declaran y se gestionan como un conjunto armónico con un propósito común: contribuir al bienestar

humano y al mantenimiento de la biosfera mediante la conservación de la naturaleza y la protección de los valores estéticos y culturales presentes en los espacios naturales. Con el fin de integrar lo mejor posible en la realidad socioeconómica del archipiélago

### ESPACIOS PROTEGIDOS DE CANARIAS POR TIPOLOGÍA

Categoría de protección	LZ	FV	GC	TF	GO	LP	HI	TOTAL
Parque nacional	1	-	-	1	1	1	-	4
Parque rural	-	1	2	2	1	-	1	7
Parque natural	2	3	2	1	1	2	-	11
Reserva natural especial	-	-	6	6	1	1	1	15
Reserva natural integral	1	-	2	4	-	1	1	10
Monumento natural	5	6	10	14	8	8	1	52
Paisaje protegido	2	2	7	9	1	4	2	27
Sitio de interés científico	2	1	4	6	3	3	-	18
Zonas periféricas de protección	-	-	2	-	-	-	-	2
<b>Totales por isla</b>	<b>13</b>	<b>13</b>	<b>35</b>	<b>43</b>	<b>16</b>	<b>20</b>	<b>6</b>	<b>146</b>

el papel de la Red Canaria de Espacios Naturales Protegidos, se contemplan, además de las diferentes categorías de espacios naturales, dos figuras claves en el ordenamiento del territorio: las Áreas de Sensibilidad Ecológica y las Áreas de Influencia Socioeconómica. Uno de los aspectos más importantes a destacar es el carácter de conservación activa que desempeña la Red. Ésta va más allá de la mera declaración de espacios.

Para evitar que la protección del territorio no quede tan solo en una declaración, los espacios naturales se ordenan a través de planes específicos a cada categoría de conservación. Asimismo, la planificación y la gestión de dichos espacios avanza de forma coherente gracias a un complejo engranaje de organización administrativa en la que intervienen el Gobierno de Canarias, los Cabildos Insulares, los Patronatos Insulares,

el Consejo Asesor de Medio Ambiente y Ordenación del Territorio y el Consejo de Espacios Naturales Protegidos.

Además de los Espacios Naturales Protegidos declarados

según la legislación autonómica vigente, el Parlamento de Canarias puede integrar en esta Red aquellas áreas que ostenten una protección específica otorgada por organismos internacionales o supanacionales.

### MAPA DE ESPACIOS PROTEGIDOS DE POR TIPOLOGÍA



Categoría de protección	Color
Parque nacional	Naranja
Parque rural	Rojo
Parque natural	Amarillo
Reserva natural especial	Verde
Reserva natural integral	Negro
Monumento natural	Azul
Paisaje protegido	Verde claro



## ● CATEGORÍAS DE PROTECCIÓN

■ **Parques Nacionales.** Son Espacios naturales amplios poco transformados por la explotación u ocupación humana y cuyas bellezas naturales, singularidad de su fauna, flora y formaciones geomorfológicas o representatividad de sus ecosistemas confieren una gran relevancia a la conservación de sus valores ecológicos, estéticos, educativos y científicos, que son de interés general para la Nación por ser representativo de los principales sistemas naturales españoles. En la nomenclatura internacional se corresponden con los espacios de categoría II de UICN (\*).

■ **Parques Rurales.** Espacios naturales amplios, en los que coexisten actividades agrícolas y ganaderas o pesqueras, con otras de especial interés natural y ecológico, conformando un paisaje de gran interés ecocultural que precise su conservación. Su declaración tiene por objeto la conservación de todo el conjunto y promover a su vez el desarrollo armónico de las poblaciones locales y mejoras en sus condiciones de vida, no siendo compatibles los nuevos usos ajenos a esta finalidad. En la nomenclatura internacional se corresponden con los espacios de categorías V y VI de UICN.

■ **Parques Naturales.** Son aquellos espacios amplios, no transformados sensiblemente por la explotación u ocupación humana y cuyas bellezas naturales, fauna, flora y gea, en su conjunto se consideran muestras singulares del patrimonio natural de Canarias. En la nomenclatura internacional se corresponden con los espacios de categoría II de UICN. Su declaración tiene por objeto la preservación de los recursos naturales que alberga para el disfrute público, la educación y la investigación científica de forma compatible con su conservación, no teniendo cabida los usos residenciales u otros ajenos a su finalidad.

■ **Reservas Naturales Especiales.** Son aquellos espacios, de dimensión moderada, cuyo objeto es la preservación de hábitats singulares, especies concretas, formaciones geológicas o procesos ecológicos naturales de interés especial y en la que no es compatible la ocupación humana ajena a fines científicos, educativos y, excepcionalmente, recreativos, o de carácter tradicional. En la nomenclatura internacional se corresponden con los espacios de categoría IV de UICN.

■ **Reservas Naturales Integrales.** Espacios, de dimensión moderada, cuyo objeto es la preservación integral de todos sus elementos bióticos y abióticos, así como de todos los procesos ecológicos naturales y en las que no es compatible la ocupación humana ajena a fines científicos.

■ **Monumentos Naturales.** Espacios o elementos de la naturaleza de dimensión reducida, constituidos básicamente por formaciones de notoria singularidad, rareza o belleza, que son objeto de protección especial, como formaciones geológicas, yacimientos paleontológicos y demás elementos de la gea que son objeto de un interés especial por la singularidad o importancia de sus valores científicos, culturales o paisajísticos. En la nomenclatura internacional se corresponden con los espacios de categoría III de UICN.


■ **Paisajes Protegidos.** Son zonas del territorio que contemplan notorios valores estéticos y culturales merecedores de una especial protección. En la nomenclatura internacional se corresponden con los espacios de categoría V de UICN.

◆ **Sitios de interés científico.** Lugares naturales que generalmente se encuentran aislados, suelen presentar una reducida dimensión y contemplan elementos naturales de elevado interés científico, especímenes o poblaciones animales o vegetales amenazadas de extinción o merecedoras de medidas específicas de conservación temporal. En la nomenclatura internacional se corresponden con los espacios de categoría IV de UICN.

**Zonas Periféricas de Protección.** Las leyes de Ordenación del Territorio de Canarias y de Espacios Naturales de Canarias establecen que las normas de declaración de los Espacios Naturales Protegidos podrán establecer Zonas Periféricas de Protección (ZPP) destinadas a evitar impactos ecológicos o paisajísticos negativos procedentes del exterior. En los Monumentos Naturales subterráneos, como los tubos volcánicos declarados como tal, la ZPP se establece sobre su proyección vertical en la superficie y otras áreas que puedan afectarles. Actualmente sólo existen dos ZPP declaradas por jeyes de modificación de un espacio natural protegido.

### 🌐 **Unión Internacional para la Conservación de la Naturaleza y los Recursos Naturales**

(International Union for Conservation of Nature and Natural Resources en inglés, abreviado UICN) es un organismo internacional dedicado a la conservación de los recursos naturales. Fundado en 1948, tiene su sede en Gland (Suiza). La UICN reúne a 78 estados, 112 agencias gubernamentales, 735 ONGs y miles de expertos y científicos de 181 países. Su misión es la promoción y asistencia en todo el mundo para que se conserve la integridad y biodiversidad de la naturaleza y se asegure que el uso de los recursos naturales es equitativo y ecológicamente sustentable.



● LANZAROTE

■ Parque Natural del Archipiélago Chinijo (L-2) **Municipios** Teguiise y Haría ● Tanto los islotes del norte de Lanzarote, como los riscos de Famara y las llanuras del Jable, constituyen elementos geomorfológicos destacados de gran belleza paisajística. A su importancia geológica hay que unir la biológica, con varias especies amenazadas y protegidas -algunas exclusivas de este parque-, y una naturaleza en buen estado de conservación.

■ Parque Natural de Los Volcanes (L-3) **Municipios** Tinajo, Tías y Yaiza ● Este espacio reúne una de las mejores muestras de la isla del hábitat de coladas históricas y campos de lapilli. El conjunto de lavas recientes y sus elementos asociados tiene gran interés geomorfológico imprimiendo rango propio e interés paisajístico a este parque.

■ Reserva Natural Integral de Los Islotes (L-1) **Municipios** Teguiise ● Los islotes situados al norte de Lanzarote conforman un paisaje de gran belleza y particulares características, al tiempo que constituyen elementos geomorfológicos de notoria singularidad y representatividad por el hábitat que contienen.

■ Monumento Natural de La Corona (L-4) **Municipios** Haría ● El volcán de la Corona, con sus 600 metros de altura y el malpaís que se extiende desde su base hasta la costa, conforman una unidad geomorfológica de gran interés y belleza paisajística.

■ Monumento Natural de Los Ajaches (L-5) **Municipios** Yaiza ● Constituyen un macizo volcánico de gran relevancia estética y paisajística, y provisto de evidente monumentalidad.

■ Monumento Natural de La Cueva de Los Naturalistas (L-6) **Municipios** Tías y Tinajo ● Este tubo volcánico constituye un elemento geomorfológico singular y altamente representativo de estructura insulares, con galerías y salas de gran belleza e interés científico, lo que le confiere una importancia destacada entre las restantes cuevas del archipiélago.

■ Monumento Natural del Islote de Halcones (L-7) **Municipios** Yaiza ● Se trata de una interesante estructura volcánica, anterior a las emisiones de las coladas históricas del siglo XVIII, que discurren sobre la topografía previa rodeándola al encontrarse a mayor altura. Añade al conjunto del Parque elementos de interés científico y paisajístico de gran valor.

■ Monumento Natural de Las Montañas del Fuego (L-8) **Municipios** Yaiza y Tinajo ● Este espacio aglutina un conjunto de conos que forman parte del sistema volcánico complejo que construyó Timanfaya (1730-36). El interés científico, geológico y geomorfológico es elevado, constituyendo manifestaciones volcánicas históricas.

■ Paisaje Protegido de Tenegüime (L-9) **Municipios** Teguiise y Haría ● El barranco de Tenegüime es una unidad representativa de la geología insular con valores paisajísticos destacados.

■ Paisaje Protegido de La Gería (L-10) **Municipios** Yaiza, Tías, Tinajo, San Bartolomé y Teguiise ● La Gería es un paisaje singular, cargado de tipismo y de notoria belleza donde hombre y naturaleza coexisten de forma armónica. Tienen sistema particular de cultivos de viñas y frutales, donde no faltan elementos singularizados de interés geomorfológico y geológico.



- ◆ Sitio de Interés Científico de Los Jameos (L-11) **Municipios** Haría ● Los tubos volcánicos con lagos interiores constituyen de por sí formaciones geomorfológicas singulares y representativas, unido a la presencia de más de una docena de especies de gran valor, muchas de ellas endémicas.
- ◆ Sitio de Interés Científico del Janubio (L-12) **Municipios** Yaiza ● Este área constituye un importantísimo lugar de refugio, nidificación y puesta de aves acuáticas migradoras, muchas de ellas protegidas por la normativa nacional y por convenios internacionales.

## ● FUERTEVENTURA

- Parque Rural de Betancuria (F-4) **Municipios** Puerto del Rosario, Betancuria, Antigua, Pájara y Tuineje ● Paisaje de gran belleza impregnado de cierto tipismo tradicional y adornado en todo momento por elementos singulares, barrancos, lomos, etc. que caracterizan el paisaje de la zona.
- Parque Natural del **Islote de Lobos** (F-1) **Municipios** La Oliva ● La clara delimitación natural de este islote le da un alto contenido paisajístico, singular y representativo de la geología y geomorfología insular. Alberga hábitats muy valiosos, en magnífico estado de conservación.
- Parque Natural de **Corralejo** (F-2) **Municipios** La Oliva ● Corralejo constituye un espacio de peculiares características, que alberga un campo de arenas como unidad geomorfológica representativa y de gran interés científico; conforma además un paisaje de excepcionales valores.
- Parque Natural de **Jandía** (F-3) **Municipios** Pájara ● Jandía constituye una unidad estructural definida de destacada importancia geológica y biológica, y espectacular belleza paisajística. Su fauna y flora cuentan con abundantes endemismos, especies amenazadas y especies protegidas.
- Monumento Natural del Malpaís de La Arena (F-5) **Municipios** La Oliva ● El conjunto de volcán y lavas de la Arena son una unidad geomorfológica definida de interés científico, geológico, geomorfológico y de alto valor estético por su carácter de elemento identificador del paisaje.
- Monumento Natural de Montaña Tindaya (F-6) **Municipios** La Oliva ● Tindaya es el resultado de un proceso de intrusión de materiales antiguos que han quedado al descubierto por intensos procesos erosivos. Su ubicación la hace visible desde múltiples puntos del norte de Fuerteventura.
- Monumento Natural de Caldera de Gairía (F-7) **Municipios** Antigua y Tuineje ● Cono volcánico de interés paisajístico geológico y geomorfológico que posee interés científico al ser una manifestación eruptiva reciente y por tener interesantes comunidades vegetales de zonas áridas.
- Monumento Natural de Cuchillos de Vigán (F-8) **Municipios** Antigua y Tuineje ● Unidades geomorfológicas de gran belleza y singularidad. Y son un importante reducto para el guirre, el águila pescadora y el halcón de berbería, tres de las rapaces más amenazadas de Canarias.

■ **Monumento Natural de Montaña Cardón (F-9) Municipios** Pájara ● Este macizo destaca por ser una estructura geomorfológicas diferenciada y representativa de un relieve escarpado labrado por la erosión. Su riqueza florística en especies rupícolas le confiere gran valor científico.

■ **Monumento Natural de Ajuí (F-10) Municipios** Pájara ● Este espacio alberga un depósito de materiales antiguos de extraordinario interés científico, en el que están presentes sedimentos oceánicos y fósiles de animales marinos ya desaparecidos. Contiene, además, formas modeladas únicas, heredadas de otros tiempos.

■ **Paisaje Protegido de Malpaís Grande (F-11) Municipios** Antigua y Tuineje ● El campo de lavas del Malpaís Grande y su entorno configuran un paisaje representativo de llanuras donde las coladas que se derramaron por el barranco de Pozo Negro ejemplifican un típico fenómeno de construcción de relieve.

■ **Paisaje Protegido de Vallebrón (F-12) Municipios** La Oliva y Puerto del Rosario ● Vallebrón representa una unidad geomorfológica de relieve en cuchillo característica de Fuerteventura, de gran belleza y valor paisajístico, alberga el vértice de la Muda que, con sus 690 metros, es una de las mayores alturas de su entorno.

◆ **Sitio de Interés Científico de Playa del Matorral (F-13) Municipios** Pájara ● Alberga una buena representación del hábitat de saladar y su valor potencial como zona de recalada de aves marinas le confiere alto valor científico. Su importancia científica radica en ser un hábitat en regresión en todo el archipiélago.

## ● GRAN CANARIA

■ **Parque Rural del Nublo (C-11) Municipios** Artenara, Tejeda, San Nicolás, Mogán, San Bartolomé, San Mateo, Valleseco y Moya ● En este parque coinciden múltiples valores que justifican su protección. Alberga hábitats naturales en buen estado, abundantes especies endémicas y amenazadas, pinares, charcas artificiales, acantilados costeros...

■ **Parque Rural de Doramas (C-12) Municipios** Santa M<sup>a</sup> de Guía, Moya, Firgas, Valleseco, Arucas y Teror ● El parque conforma un paisaje de gran belleza, donde están presentes sectores naturales, áreas agrícolas y lugares de interés cultural. En él se ubican importantes cabeceras de barrancos, como Azuaje y Moya.

■ **Parque Natural de Tamadaba (C-9) Municipios** Agaete, Artenara y San Nicolás ● En Tamadaba se encuentra uno de los pinares naturales mejor conservados de la isla, de notable eficacia en la captación hidrológica, como atestigua la presencia de varias presas artificiales en su entorno.

■ **Parque Natural de Pílancones (C-10) Municipios** San Bartolomé ● Por sus características especiales, este espacio desempeña un papel importante en la protección de los suelos y la recarga del acuífero. Discurren hacia el sur varios barrancos de gran interés geomorfológico y belleza paisajística.

■ **Reserva Natural Especial de El Brezal (C-3) Municipios** Santa María de Guía ● Este espacio delimita un pequeño sector al oeste del barranco de Moya, donde se encuentra la mejor muestra de fayal-brezal de Gran Canaria. Entre su flora destacan endemismos como el bicácaro (*Canarina canariensis*) o la esparraguera.

■ **Reserva Natural Especial de Azuaje (C-4) Municipios** Firgas y Moya ● Alberga muestra de hábitats amenazados y singulares en Gran Canaria, como son un reducto de laurisilva y el dulceacuícola. Además, en esta lugar también existen buenas muestras de hábitats rupícolas, en las escarpadas laderas del barranco.

■ **Reserva Natural Especial de Los Tilos de Moya (C-5) Municipios** Santa María de Guía y Moya ● La reserva delimita uno de los últimos reductos de laurisilva de Gran Canaria, comunidad vegetal que a pesar de su reducida extensión, ejerce un papel destacado en la protección de los suelos y la recarga del acuífero.

■ **Reserva Natural Especial de Los Marteles (C-6) Municipios** Santa Lucía, Agüimes, Valsequillo, San Mateo, San Bartolomé, Ingenio, Telde y Tejeda ● La reserva ofrece un paisaje montano de gran belleza con algunos elementos geomorfológicos destacados, como la caldera de los Marteles o el pitón fonolítico de roque Blanco, entre otros.

■ **Reserva Natural Especial de Las Dunas de Maspalomas (C-7) Municipios** San Bartolomé ● Delimita un sistema natural característico del Archipiélago, el hábitat dunar halófilo, de gran singularidad al no estar representado con estas características en ningún otro lugar de la isla.

■ **Reserva Natural Especial de Güigüi (C-8) Municipios** San Nicolás ● La reserva alberga una interesante muestra de cardonal-tabaibal e importantes restos de bosques termófilos. La peculiar orografía de barrancos encajados y antiguos constituye una formación representativa de la geología insular.

■ **Reserva Natural Integral de Inagua (C-1) Municipios** Tejeda, Mogán y San Nicolás de Tolentino ● Los montes de Inagua, Ojeda y Pajonales constituyen uno de los pinares naturales mejor conservados de Gran Canaria. Además contiene varias cabeceras de barrancos importantes como el de Mulato o Mogán.

■ **Reserva Natural Integral del Barranco Oscuro (C-2) Municipios** Moya y Valleseco ● El Barranco Oscuro alberga un reducto de la mejor y más completa muestra de laurisilva de Gran Canaria, por lo que su interés radica en conservar un ecosistema prácticamente desaparecido.

■ **Monumento Natural de Amagro (C-13) Municipios** Gáldar ● Este monumento cuenta con interés paisajístico destacado en el NO de Gran Canaria, y tiene un valor cultural añadido por albergar yacimientos arqueológicos. Su declaración como monumento natural está justificada al tratarse de una formación particularizada de la naturaleza.

■ **Monumento Natural de Bandama (C-14) Municipios** Las Palmas, Telde y Santa Brígida ● Tanto la caldera como el Pico de Bandama constituyen dos unidades naturales de gran singularidad e interés científico. El cono es, además, un elemento destacado del paisaje, visible desde gran distancia y con una magnífica panorámica desde su vértice.

- **Monumento Natural del Montañón Negro (C-15) Municipios** Moya, Gáldar, Santa María de Guía y Valleseco ● Constituyen dos estructuras geomorfológicas bien conservadas, de gran singularidad e interés científico y representativas del volcanismo insular.
- **Monumento Natural del Roque de Aguayro (C-16) Municipios** Santa Lucía y Agüímes ● El Roque Aguayro constituye un elemento paisajístico muy destacado, que domina y caracteriza la zona, al tiempo que constituye una formación natural de notoria singularidad e interés científico.
- **Monumento Natural de Tauro (C-17) Municipios** Mogán ● A ambos lados del edificio montañoso, se localizan diversas microcuencas de pequeños barranquillos que desembocan en Arguineguín y Mogán, destacando que el área ejerce cierto papel en el mantenimiento de procesos ecológicos.
- **Monumento Natural de Arinaga (C-18) Municipios** Agüímes ● El espacio protegido forma parte de un área seminatural más extensa donde se pueden observar diversos endemismos amenazados, tanto vegetales como animales, entre ellos el lagarto *Gallotia atlantica delibesii*.
- **Monumento Natural del Barranco de Guayadeque (C-19) Municipios** Agüímes e Ingenio ● Guayadeque es un barranco de extraordinarias proporciones y de gran belleza, donde confluyen elementos naturales singulares de la flora, con un destacado interés cultural por albergar antiguos asentamientos en cuevas y hallazgos arqueológicos.
- **Monumento Natural Riscos de Tirajana (C-20) Municipios** San Mateo, Tejeda, San Bartolomé, Santa Lucía y Valsequillo ● Espacio de interés geológico y geomorfológico destacado, en cuya configuración han intervenido importantes procesos de desmantelamiento erosivo.
- **Monumento Natural del Roque Nublo (C-21) Municipios** Tejeda ● Este espacio forma parte de los restos de materiales antiguos que conformaron el edificio central de la isla en los que los intensos procesos erosivos posteriores han modelado un peculiar resalte.
- **Monumento Natural del Barranco del Draguillo (C-33) Municipios** Telde e Ingenio ● Constituye una unidad geomorfológica bien definida, con conos volcánicos alineados, paredes escarpadas y procesos erosivos que han ido encajonando el barranco con el paso del tiempo. En sus laderas se refugian ecosistemas naturales y flora autóctona.
- **Paisaje Protegido de La Isleta (C-22) Municipios** Las Palmas ● Representa un magnífico ejemplo de relieve volcánico y de procesos ligados al mismo de gran interés científico, donde además de los procesos eruptivos se aprecian distintos niveles marinos y escarpados acantilados fruto de la erosión.
- **Paisaje Protegido de Pino Santo (C-23) Municipios** Las Palmas, Santa Brígida, Teror y San Mateo ● Este lugar posee un atractivo especial dado su carácter rural y gran relevancia paisajística, albergando áreas más o menos naturales que armonizan con sectores habitados como La Galga, Espartero y El Corcovado.
- **Paisaje Protegido de Tafira (C-24) Municipios** Telde, Santa Brígida y Las Palmas ● Se trata de un área que posee gran valor paisajístico al contener elementos tan singulares como una alineación de conos volcánicos donde destaca por sus particulares características el edificio central de pico Bandama.

- Paisaje Protegido de Las Cumbres (C-25) **Municipios** Artenara, Gáldar, Santa Mª de Guía, Moya, Valleseco, Tejeda, San Mateo y Valsequillo ● Paisaje típico de cumbres y de gran belleza, donde también existen elementos naturales singularizados de interés geológico y geomorfológico.
  
- Paisaje Protegido de Lomo Magullo (C-26) **Municipios** Telde y Valsequillo ● Este espacio constituye un reducto de valor paisajístico peculiar al albergar un tramo del Barranco de los Cernícalos con marcado carácter rural, donde alternan áreas de cultivo tradicional y viviendas en diseminado.
  
- Paisaje Protegido de Fataga (C-27) **Municipios** San Bartolomé ● El barranco de Fataga constituye una peculiar unidad geomorfológica, que por sus características y alto valor escénico, configura un paisaje de primera magnitud y de gran belleza. Alberga hábitats naturales en buen estado de conservación, como los palmerales existentes en el cauce.
  
- Paisaje Protegido de Montaña de Agüimes (C-28) **Municipios** Ingenio y Agüimes ● La montaña de Agüimes constituye un elemento natural singularizado del paisaje, enclavado en el margen derecho del Barranco de Guayadeque. Se trata de una manifestación volcánica antigua, muy desmantelada por procesos erosivos
  
- ◆ Sitio de Interés Científico de Jinámar (C-29) **Municipios** Las Palmas y Telde ● El área protegida constituye la única localidad conocida de un endemismo muy amenazado, la hierbamuda. En esta zona se encuentran también restos subfósiles marinos de una antigua playa levantada, lo cual acrecienta su interés científico.
  
- ◆ Sitio de Interés Científico de Tufia (C-30) **Municipios** Telde ● Los sitios de Tufia y Aguadulce reúnen un interés arqueológico destacado por albergar un poblado aborigen de viviendas-habitación que, sin embargo, se ha visto afectado en parte por las roturaciones de cultivos y las construcciones clandestinas.
  
- ◆ Sitio de Interés Científico del Roque de Gando (C-31) **Municipios** Telde ● Esta zona constituye una estructura geomorfológica representativa de los abundantes roquedos que aparecen dispersos por todo el litoral insular. Tiene importancia como testigo geológico del retroceso de la línea de costa en la zona de Gando.
  
- ◆ Sitio de Interés Científico de Juncalillo del Sur (C-32) **Municipios** San Bartolomé ● Este área alberga una de las escasas poblaciones del amenazado chaparro. Además, las charcas naturales de la costa constituyen un hábitat en buen estado de conservación e incluido en la red zona de especial protección para las aves (ZEPA) de la CEE.

## ● TENERIFE

- Parque Rural de Anaga (T-12) **Municipios** Santa Cruz de Tenerife, La Laguna y Tegueste ● Excepcional paisaje de contraste, que incluye una de las zonas más agrestes de Tenerife. Las cumbres están cubiertas de una masa boscosa con un eficaz papel en la protección de suelos y recarga de acuíferos.

- **Parque Rural de Teno (T-13) Municipios** Buenavista, los Silos, Santiago del Teide y El Tanque ● Este macizo montañoso alberga abundantes valores de interés científico con cuantiosas masas forestales en las cumbres, las cuales ejercen un papel importante en la captación de aguas y la protección de los suelos.
- **Parque Natural de Corona Forestal (T-11) Municipios** Los Realejos, Adeje, Vilaflor, Guía de Isora, Santiago del Teide, Garachico, Icod de los Vinos, La Orotava, La Guancha, San Juan de la Rambla, Granadilla, Arico, Fasnia, El Tanque, Güímar, Arafo y Candelaria ● Zona, eminentemente forestal, que circunda el parque nacional del Teide, donde se ubican las mejores muestras de pinar y vegetación de alta montaña de Tenerife.
- **Reserva Natural Especial del Malpaís de Güímar (T-5) Municipios** Güímar ● El Malpaís de Güímar alberga una de las mejores muestras de cardonal-tabaibal del archipiélago. También posee gran importancia científica tanto por su alta tasa de endemismos como por contar con diversas especies amenazadas.
- **Reserva Natural Especial de Montaña Roja (T-6) Municipios** Granadilla ● Esta reserva constituye una de las mejores muestras del hábitat de arenas inorgánicas de Tenerife, donde también están representados humedales con especies de aves protegidas e incluidas en el catálogo nacional de especies amenazadas.
- **Reserva Natural Especial del Malpaís de La Rasca (T-7) Municipios** Arona ● Los conos volcánicos que integran este espacio, sobre todo Montaña Grande, conforman elementos singulares de importancia paisajística. El malpaís constituye también un elemento geomorfológico destacado, al albergar un hábitat natural.
- **Reserva Natural Especial del Barranco del Infierno (T-8) Municipios** Adeje ● La red hidrológica de este espacio ejerce un papel destacado en el mantenimiento de los procesos ecológicos ligados al ciclo del agua. Entre sus límites sobresalen elementos geomorfológicos de gran relevancia y singularidad.
- **Reserva Natural Especial del Chinyero (T-9) Municipios** El Tanque, Santiago del Teide y Garachico ● Las coladas recientes incluidas en esta reserva constituyen una muestra representativa del volcanismo histórico de Canarias y de ecosistemas aerolianos. Además este espacio posee interés científico al ofrecer grandes posibilidades para el estudio de la sucesión ecológica.
- **Reserva Natural Especial de Las Palomas (T-10) Municipios** Santa Ursula y La Victoria ● La reserva natural especial de Las Palomas alberga pequeños y escasos reductos de laurisilva entremezclados con pinar, que se distribuyen por los barrancos del norte de Tenerife.
- **Reserva Natural Integral de Ijuana (T-1) Municipios** Santa Cruz de Tenerife ● Esta reserva alberga la mejor muestra de cardonal-tabaibal de Tenerife, una comunidad vegetal relictica, con muchos elementos que en el pasado ocupaban grandes extensiones en África. Cuenta, además, con una alta biodiversidad endémica.
- **Reserva Natural Integral del Pijaral (T-2) Municipios** Santa Cruz de Tenerife ● La Laurisilva de Anaga es una de las mejores y más rica en especies de Canarias y el sector delimitado por

esta reserva es de los mejor conservados. Los roques de Chinobre y Anambro, constituyen importantes elementos del paisaje.

■ **Reserva Natural Integral de Los Roques de Anaga (T-3) Municipios** Santa Cruz de Tenerife ● Los Roques representan un enclave de gran interés científico, geológico y geomorfológico que alberga poblaciones de especies amenazadas y protegidas por normativa regional y convenios internacionales.

■ **Reserva Natural Integral de Pinoleris (T-4) Municipios** La Orotava ● Comprende una ladera con interesantes comunidades de flora rupícola, donde no faltan especies amenazadas y protegidas como el taginaste y la hierbabuena. Se trata, además, de un hábitat natural característico de Canarias y bien conservado.

■ **Monumento Natural del Barranco de Fasnía y Güímar (T-14) Municipios** Güímar y Fasnía ● Representa una estructura de barranco de interés geomorfológico típico del sur, de notable singularidad paisajística, con gran variedad de hábitats y buena representación de plantas rupícolas.

■ **Monumento Natural de La Montaña Centinela (T-15) Municipios** Arico ● Este espacio acoge una estructura geomorfológica singular representada por un cono, que constituye un hito paisajístico referencial en el entorno del sur de la isla. Todo el monumento es, por definición, área de sensibilidad ecológica.

■ **Monumento Natural de Los Derriscaderos (T-16) Municipios** Granadilla ● Se trata de una peculiar estructura de interés científico, geológico y geomorfológico que ocupa un sector abarrancado típico del paisaje pumítico del sur, resultado de un intenso proceso eruptivo de características explosivas.

■ **Monumento Natural de Las Montañas de Ifara y Los Riscos (T-17) Municipios** Granadilla ● Este lugar, formado dos edificios volcánicos que constituyen hitos paisajísticos de interés geológico y geomorfológico, representan una muestra de elementos geomorfológicos en buen estado de conservación.

■ **Monumento Natural de Montaña Pelada (T-18) Municipios** Granadilla ● Montaña Pelada es un cono de importancia paisajística y científica, tanto por su origen como por su morfología, ya que constituye una estructura geológica singular asociada a procesos de hidrovulcanismo.

■ **Monumento Natural de La Montaña Colorada (T-19) Municipios** Vilaflor y Granadilla ● La Montaña Colorada constituye un elemento geomorfológico domático singular, de gran interés geológico y relevancia paisajística, ya que constituye un hito referencial del territorio, destacando por su forma, contraste y belleza.

■ **Monumento Natural del Roque de Jama (T-20) Municipios** Arona y San Miguel ● Jama constituye una estructura geomorfológica de destacado relieve y representatividad, y un elemento de gran belleza y singularidad paisajística. Además, guarda relación en origen con la formación de los sectores antiguos del macizo de Adeje.

■ **Monumento Natural de La Montaña Amarilla (T-21) Municipios** San Miguel ● El

cono de Montaña Amarilla constituye un elemento geomorfológico de evidente singularidad; forma parte, como estribación más meridional, de un conjunto paisajístico de volcanes alineados del sur de Tenerife.

■ **Monumento Natural de La Montaña de Guaza (T-22) Municipios** Arona ● Guaza es uno de los domos exógenos más representativos de la isla. Constituye una estructura de gran interés científico, geológico y geomorfológico, lo que está unido a su importancia paisajística y a su carácter de elemento particularizado de la comarca de Arona.

■ **Monumento Natural de La Caldera del Rey (T-23) Municipios** Adeje ● La caldera del Rey constituye un elemento geomorfológico de gran singularidad, al ser una de las tres mejores muestras de volcanismo freatomagmático-explosivo en Tenerife. Todo el monumento está considerado área de sensibilidad ecológica.

■ **Monumento Natural del Teide (T-24) Municipios** La Orotava, Icod, Guía de Isora y Santiago del Teide ● Constituye un elemento emblemático de gran interés científico en el que destacan sus particulares características geomorfológicas que definen un paisaje de gran belleza, siendo un hito referencial del territorio que ocupa.

■ **Monumento Natural de La Montaña de Tejina (T-25) Municipios** Guía de Isora ● La montaña de Tejina es una unidad geomorfológica destacada de interés geológico, al tiempo que un elemento particularizado del paisaje en el oeste de Tenerife. Todo el monumento es, por definición, área de sensibilidad ecológica.

■ **Monumento Natural del Roque de Garachico (T-26) Municipios** Garachico ● El roque de Garachico es un elemento geomorfológico destacado, de notoria relevancia paisajística. Su fauna y flora cuentan con especies amenazadas como la pardela chica, el Petrel de Bulwer y el paíño de Madeira, además de algunas especies migratorias.

■ **Monumento Natural de La Montaña de los Frailes (T-27) Municipios** Los Realejos ● La Montaña de los Frailes constituye un elemento paisajístico de referencia en el Valle de La Orotava. Posee gran interés geológico y geomorfológico por su estructura y por formar parte de una alineación con los otros dos conos cercanos del valle.

■ **Paisaje Protegido de La Rambla de Castro (T-28) Municipios** Los Realejos ● Rambla de Castro constituye un enclave de particulares características con una importante componente cultural. A ello hay que unir una gran belleza paisajística en un marco acantilado de gran singularidad.

■ **Paisaje Protegido de Las Lagunetas (T-29) Municipios** El Rosario, Candelaria, El Sauzal, La Matanza, La Victoria, Santa Úrsula y Tacoronte ● Representa un paisaje montano y boscoso de gran valor, con un papel importante en la recarga del acuífero subterráneo y la conservación de los suelos.

■ **Paisaje Protegido del Barranco de Erques (T-30) Municipios** Adeje y Guía de Isora ● El espacio contiene la cuenca de un espectacular barranco, configurando un paisaje abrupto de interés geomorfológico, que discurre por las laderas oeste de la isla como una profunda hendidura de gran desarrollo longitudinal.

■ **Paisaje Protegido de Las Siete Lomas (T-31) Municipios** Güímar, Candelaria y Arafo



● Siete Lomas constituye un paisaje pintoresco, de carácter agrario, con una vegetación transformada, donde subsisten en algunos sectores de riscos o cauces de barrancos varias especies amenazadas y protegidas.

■ Paisaje Protegido de Ifonche (T-32) **Municipios** Adeje y Vilaflor ● Paisaje rural de caseríos dispersos, abundantes abancalados y gran belleza y armonía de conjunto, donde coexisten áreas transformadas por las actividades del hombre con pequeños reductos naturales.

■ Paisaje Protegido de Los Acantilados de La Culata (T-33) **Municipios** Garachico, El Tanque, Los Silos e Icod de los Vinos ● Se trata de un acantilado marino fósil, de notable interés geológico y geomorfológico e importante valoración paisajística, que conjuga componentes naturales y de carácter rural con gran valor escénico.

■ Paisaje Protegido de Los Campeches, Tigaiga y Ruiz (T-34) **Municipios** Los Realejos y San Juan de la Rambla ● El Barranco de Ruiz y los acantilados que cierran el Valle de La Orotava, constituyen unidades geomorfológicas representativas de destacados procesos geológicos, donde subsisten comunidades residuales de laurisilva y bosques termófilos.

■ Paisaje Protegido de La Resbala (T-35) **Municipios** La Orotava ● La mitad sur del espacio constituye un paisaje natural, más o menos conservado con especies rupícolas endémicas de gran valor y poblado de pinos, mientras que la mitad norte es un paisaje transformado con carácter rural.

■ Paisaje Protegido de Costa de Acentejo (T-36) **Municipios** La Orotava, Santa Úrsula, La Victoria, La Matanza, El Sauzal y Tacoronte ● Este espacio contiene una excepcional belleza derivada del paisaje acantilado y abrupto de alta valoración estética; constituye un elemento geomorfológico singular, representativo de la costa norte de las islas.

◆ Sitio de Interés Científico del Acantilado de La Hondura (T-37) **Municipios** Fasnia ● En este espacio, localizado en la sureña localidad de Fasnia, vive una especie en peligro, la piña de mar (*Atractylis preauxiana*), en un entorno acantilado de cierta relevancia paisajística.

◆ Sitio de Interés Científico del Tabaibal del Porís (T-38) **Municipios** Arico ● El aspecto más destacado de este espacio se encuentra en el tabaibal que alberga, un hábitat característico de Canarias, que cuenta con muchas especies protegidas por la legislación canaria.

◆ Sitio de Interés Científico de Los Acantilados de Isorana (T-39) **Municipios** Adeje y Guía de Isora ● La presencia de algunas especies de aves raras y protegidas por convenios internacionales, justifica su declaración como sitio de interés científico, sobre todo teniendo en cuenta su carácter de refugio para la ornitofauna.

◆ Sitio de Interés Científico de La Caleta (T-40) **Municipios** Adeje ● En este espacio se dan cita varias especies de aves amenazadas. El acantilado y la playa de arena, dentro de este espacio, constituyen además una unidad de relevancia paisajística.

◆ Sitio de Interés Científico de Interián (T-41) **Municipios** Garachico, Los Silos y El Tanque ● Este tramo de acantilado y su piedemonte asociado, albergan una interesante comunidad residual de bosque termófilo, con magníficas poblaciones de almácigos, palos de sangre, etc.

◆ **Sitio de Interés Científico del Barranco de Ruiz (T-42) Municipios** San Juan de la Rambla y los Realejos. El Barranco de Ruiz posee un destacado interés científico motivado por su alta biodiversidad de especies, con una buena muestra residual de bosque de transición entre comunidades de tabaibales y cardonales, y de laurisilva.

## ● LA GOMERA

■ **Parque Rural de Valle de Gran Rey (G-4) Municipios** Valle Gran Rey y Vallehermoso ● El conjunto de Valle Gran Rey representa un extraordinario paisaje armónico de tipo rural y gran belleza, donde la erosión ha modelado una peculiar orografía contrastada de fuertes pendientes y fértiles valles entre palmeras.

■ **Parque Natural de Majona (G-3) Municipios** San Sebastián y Hermigua ● Majona constituye un paisaje representativo de abrupta orografía, donde la erosión ha labrado unidades de grandes barrancos y acantilados de notable interés geomorfológico. Cuenta con diversos endemismos y especies amenazadas como el cardoncillo y los bejeques.

■ **Reserva Natural Especial de Puntallana (G-2) Municipios** San Sebastián ● Espacio donde coinciden importantes valores naturales y una gran riqueza paisajística. Tanto el barranco como la plataforma de Puntallana, los acantilados costeros y los roques de Aluce, son elementos singulares de destacado interés científico.

■ **Reserva Natural Integral de Benchijigua (G-1) Municipios** San Sebastián ● El hábitat rupícola -de abruptos y verticales paredones- encuentra en este espacio una óptima representación. Aquí reside una alta concentración de especies endémicas y amenazadas como la Chahorra o la siempreviva.

■ **Monumento Natural de Los Órganos (G-5) Municipios** Vallehermoso ● En este espacio aflora una de las zonas más antiguas de la isla, el primitivo complejo basal sobre el cual se construyó todo el edificio subaéreo. Se trata pues de un punto de gran interés geológico por su singularidad e importancia científica.

■ **Monumento Natural de Roque Cano (G-6) Municipios** Vallehermoso ● La espectacularidad de este roque radica en su carácter de elemento singularizado del paisaje, que constituye una estructura geomorfológica representativa de interés científico. Sus paredes cuentan con una excelente muestra de hábitat rupícola.

■ **Monumento Natural de Roque Blanco (G-9) Municipios** Vallehermoso y Agulo ● Pitón prominente y diferenciado del paisaje, con destacado interés científico por sus poblaciones de mardroños y plantas rupícolas. Su ubicación en la zona de cumbres le confiere además un papel importante en la captación de la humedad de condensación.

■ **Monumento Natural de La Fortaleza (G-8) Municipios** Vallehermoso ● La Fortaleza

es un domo de valor científico y singularidad, con gran interés geológico por su origen y morfología, constituye además un hito paisajístico referente del territorio donde se encuentra.

■ **Monumento Natural del Barranco del Cabrito (G-9) Municipios** San Sebastián ● Los barrancos que configuran la cuenca del Cabrito constituyen un paisaje peculiar de gran tipismo, donde no faltan elementos singularizados destacados como las crestas y roques de interfluvios, así como el palmeral de sus laderas.

■ **Monumento Natural de La Caldera (G-10) Municipios** Alajero ● Su importancia como exponente del volcanismo más reciente de la isla le confiere notable interés científico, al ser La Gomera una isla bastante antigua y fuertemente desmantelada por procesos erosivos.

■ **Monumento Natural del Lomo del Carretón (G-11) Municipios** Valle Gran Rey y Vallehermoso ● Franja de terreno acantilada de gran valor paisajístico. Es el referente escénico de las poblaciones de Taguluche y Alojera, posee gran monumentalidad e interés geológico y geomorfológico.

■ **Monumento Natural de Los Roques (G-12) Municipios** San Sebastián ● Declarado Monumento Natural en 1994, se encuentra dentro del Parque Nacional de Garajonay. Lo conforman los Roques de Ojila, Agando, Zarcita y Carmona, muestras de vulcanismo intrusivo, excavadas por la erosión.

■ **Paisaje Protegido de Orone (G-13) Municipios** Vallehermoso y Alajero ● En conjunto, el espacio se articula en dos barrancos conectados en su cabecera por una cuenca común, en la que no faltan tampoco elementos singulares como los roques de La Fortaleza, Imada y Teremoche.

◆ **Sitio de Interés Científico de Acantilados de Alajero (G-14) Municipios** Alajero ● Los acantilados de Alajero constituyen una unidad geomorfológica representativa y bien conservada, donde confluyen valores biológicos de primer orden. Para el águila pescadora, este lugar es una de las pocas zonas de nidificación en La Gomera.

◆ **Sitio de Interés Científico del Charco del Conde (G-15) Municipios** Valle Gran Rey ● En el Charco del Conde existe una muestra de hábitat halófilo costero, con una excelente población de tarajales, lo que, junto a las esporádicas poblaciones de aves limícolas que lo visitan, le confiere cierto interés científico.

◆ **Sitio de Interés Científico del Charco de Cieno (G-16) Municipios** Valle Gran Rey ● Constituye uno de los mejores humedales que perduran en la isla de La Gomera, al tiempo que uno de los últimos saladares naturales de Canarias, con una buena representación de plantas halófilas, algas de aguas someras y aves limícolas.

## ● LA PALMA

■ **Parque Natural de Las Nieves (P-3) Municipios** Puntallana, San Andrés y Sauces y Santa Cruz de La Palma ● Este espacio alberga una de las mejores muestras de laurisilva de Canarias y una de

las más importantes cuencas de recarga del acuífero subterráneo que todos los años recibe un elevado aporte hídrico.

■ **Parque Natural de Cumbre Vieja (P-4) Municipios** Fuencaliente, Mazo, El Paso, Breña Alta y Breña Baja ● La dorsal de Cumbre Vieja constituye una estructura volcánica de gran interés geomorfológico y representativa de la geología insular, con elementos puntuales muy singulares, tales como los roques de Jedey y de Niquiomo.

■ **Reserva Natural Especial de Guelguén (P-2) Municipios** Barlovento y Garafía ● En los pronunciados barrancos de esta reserva se refugia una muestra excelente de la laurisilva palmera, y en sus acantilados costeros se localiza posiblemente el mejor ejemplo de hábitat rupícola de la isla.

■ **Reserva Natural Integral del Pinar de Garafía (P-1) Municipios** Barlovento y Garafía ● El pinar presente en este espacio es uno de los mejor conservados de Canarias. Su localización al norte de La Palma, en la fachada que recibe la humedad de los vientos, hace que ejerza un papel relevante en la recarga del acuífero subterráneo y la protección de los suelos.

■ **Monumento Natural de Montaña de Azufre (P-5) Municipios** Mazo ● La Montaña de Azufre es un elemento singular y diferenciado del paisaje, su interés geomorfológico proviene de las características del edificio volcánico y de los elementos que complementan el espacio como un sector en su borde meridional.

■ **Monumento Natural de Los Volcanes de Aridane (P-6) Municipios** Los Llanos y Tazacorte ● Forman este espacio los conos de Argual, Triana, La Laguna y Todoque que se disponen paralelos a la costa del valle de Aridane. En conjunto, constituyen elementos del paisaje representativos de la isla.

■ **Monumento Natural del Risco de La Concepción (P-7) Municipios** Breña Alta ● El particular origen de este edificio volcánico le confiere un gran interés científico, geológico y geomorfológico. Por otro lado, todo el risco conforma un marco referencial destacado de la ciudad de Santa Cruz de La Palma.

■ **Monumento Natural de La Costa de Hiscaguán (P-8) Municipios** Garafía y Puntagorda ● Sector costero de gran belleza paisajística y relevancia geomorfológica, que tipifica el relieve característico de toda la orla norte de la costa, donde el mar ha modelado un escarpado acantilado.

■ **Monumento Natural del Barranco del Jorado (P-9) Municipios** Tijarafe ● Alberga un barranco de alto interés paisajístico y geomorfológico debido a su configuración abrupta, de perfil transversal estrecho y paredes escarpadas, posee además interés científico, por sus poblaciones de flora rupícola plagada de endemismos y especies protegidas.

■ **Monumento Natural de Los Volcanes de Teneguía (P-10) Municipios** Fuencaliente ● Este espacio dadas sus características reviste un extraordinario interés científico, por la espectacularidad de sus manifestaciones volcánicas históricas y su singularidad. En su sector más meridional se encuentran las salinas de Fuencaliente.

■ **Monumento Natural del Tubo Volcánico de Todoque (P-11) Municipios** Los Lla-

nos ● Los tubos de lava son estructuras geomorfológicas propias de zonas volcánicas que en La Palma cuentan con una buena representación, siendo éste uno de los más largos de la isla.

■ **Monumento Natural de Idufe (P-12) Municipios** El Paso ● El Roque posee interés geomorfológico al tratarse de un elemento que destaca por su singularidad dentro del paisaje en el que se inserta. Es, además, un elemento de gran belleza y valor cultural del que se hace referencia en textos antiguos sobre la época aborígen.

■ **Paisaje Protegido de El Tablado (P-13) Municipios** Garafía ● Constituye una unidad paisajística donde hombre y naturaleza conviven de forma armónica. Es un espacio humanizado en el que se dan prácticas tradicionales de gran tipismo lo que unido al entorno natural de los barrancos y las cumbres, aportan al lugar una excepcional belleza.

■ **Paisaje Protegido del Barranco de Las Angustias (P-14) Municipios** El Paso, Los Llanos, Tijarafe y Tazacorte ● En su conjunto, el Barranco de las Angustias es una unidad geomorfológica de gran interés científico y valor paisajístico aportando elementos de riqueza panorámica y espectacularidad, donde los pequeños caseríos armonizan con el paisaje.

■ **Paisaje Protegido de Tamanca (P-15) Municipios** Fuencaliente, Los Llanos y El Paso ● Este espacio ocupa una franja alargada en la ladera occidental de la dorsal Cumbre Vieja. Constituye un paisaje de laderas, salpicado de malpaíses recientes y rematado en la costa por un escarpe acantilado de notable belleza y relevancia paisajística.

■ **Paisaje Protegido del Remo (P-16) Municipios** Los Llanos ● Representa un paisaje humanizado, fuertemente transformado por actividades agrarias, que también alberga asentamientos urbanos en la línea de costa. Su superficie se encuentra ocupada casi totalmente por fincas de plataneras de alta productividad.

◆ **Sitio de Interés Científico de Juan Mayor (P-17) Municipios** Santa Cruz de La Palma y Breña Alta ● En los barrancos de Juan Mayor y los Pájaros sobrevive una pequeña muestra de bosque termófilo, antaño mucho más extendido por la fachada oriental de la isla, lo que le confiere alto valor científico.

◆ **Sitio de Interés Científico del Barranco del Agua (P-18) Municipios** Puntallana ● Los cardinales de este espacio constituyen una de las mejores muestras de esta comunidad vegetal en la isla de La Palma. Por su parte, los restos de bosque termófilo de la zona alta poseen también importancia científica por su composición y carácter residual.

◆ **Sitio de Interés Científico de Las Salinas de Fuencaliente (P-19) Municipios** Fuencaliente ● El hábitat de salinas apenas se encuentra en las Canarias occidentales, teniendo en este lugar una magnífica representación. Su avifauna cuenta con buenas poblaciones de especies limícolas, algunas amenazadas y protegidas.

## ● EL HIERRO

■ **Parque Rural de Frontera (H-4) Municipios** Frontera y Valverde ● En este espacio concurren áreas naturales en buen estado de conservación, con otras de explotación agrícola y ganadera, a veces de tipo comunal, como sucede en La Dehesa. En numerosos puntos del parque pueden detectarse áreas de gran interés conservacionista.

■ **Reserva Natural Especial de Tibataje (H-3) Municipios** Frontera y Valverde ● Integrada por una estructura de perfil acantilado de interés geomorfológico y de gran valor paisajístico, la reserva incluye la única localidad actualmente conocida del lagarto gigante de El Hierro, auténtico fósil viviente en peligro de extinción.

■ **Reserva Natural Integral de Menciafete (H-1) Municipios** Frontera ● En esta reserva se encuentra una de las mejores muestras de sabinar húmedo del archipiélago y de monteverde herreño. Su exposición en fachada norte y la disposición en arco determinan un importante papel como área receptora de humedad.

■ **Reserva Natural Integral de Roques de Salmor (H-2) Municipios** Frontera y Valverde ● La reserva está constituida por roques marinos testigos de procesos erosivos costeros que hicieron retroceder la línea de costa, y se enmarca en un paisaje litoral de extraordinario valor. Es un formidable refugio para la avifauna marina.

■ **Monumento Natural de Las Playas (H-5) Municipios** Frontera y Valverde ● Constituye una unidad geomorfológica representativa de uno de los procesos característicos de la geología insular y alberga una magnífica estructura escarpada de gran valor paisajístico y escénico. Comprende, además, una buena muestra de hábitats rupícolas en buen estado de conservación y con una alta diversidad florística.

■ **Paisaje Protegido de Ventejís (H-6) Municipios** Valverde ● Se trata de un paisaje rural armonioso dominado por los típicos muros de piedra seca tan característicos de El Hierro, donde destacan algunos elementos naturales singularizados, como los conos volcánicos aislados, y, en su extremo oriental, la alineación montañosa del Ventejís.

■ **Paisaje Protegido de Timijiraque (H-7) Municipios** Valverde ● En Timijiraque se encuentran importantes afloramientos de la serie geológica antigua de la isla, en medio de un paisaje agreste de profundos barrancos apenas afectado por la ocupación humana, que constituye el flanco escénico al oeste de la carretera del puerto de La Estaca a Las Playas.

MIRADOR DE HILDA TENERIFE



## ○ RUTAS EN LA NATURALEZA

TIMANFAYA LANZAROTE



● LANZAROTE



Cumbre de Famara

Desde **Arrecife** tomamos la carretera que conduce hasta Tahíche, donde se encuentra la antigua vivienda del artista César Manrique y que hoy en día alberga la Fundación que lleva su nombre y muestra su obra, así como numerosas pinturas de artistas de primer orden internacional. Desde **Tahíche** se sigue hacia **Guatiza**, donde nos encontramos con el Jardín de Cactus, una antigua cantera de picón volcánico convertida en uno de los mayores muestrarios de cactus del mundo. Hacia el

norte se localizan otros dos espacios turísticos realizados por Manrique aprovechando unos escenarios naturales que cautiva a quien los visita: Los Jameos del Agua y la Cueva de los Verdes.

Continuando hacia **Órzola** pasamos por el Caletón Blanco, una pequeña playa de arena blanca en medio de las formas tortuosas de la lava volcánica negra, lo que, junto a un fondo marino de azul intenso, da al lugar un aspecto sorprendente. En el puerto de Órzola podemos comer en alguno de sus restaurantes donde sirven pescado fresco. Desde este puerto se puede viajar a la isla de **La Graciosa** a través del servicio regular de barcos que unen Lanzarote con el puerto de Caleta del Sebo. El regreso lo haremos ascendiendo hasta el Mirador del Río, otro lugar acondicionado

por César Manrique, donde podemos contemplar el Parque Natural del Archipiélago Chinijo. Continuaremos por las cumbres de la Isla, a unos 600 metros sobre el nivel del mar, para ver el risco de Famara y el pico del volcán de La Corona. La carretera nos llevará hasta **Haría** para continuar hacia la antigua capital de la Isla, **Tegüise**.



Camino de Las Vueltas o de Los Gracioseros

Es uno de los tres senderos principales, junto con el de

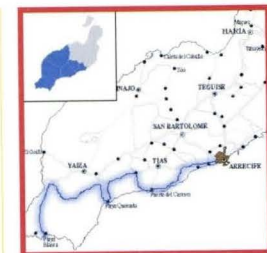
Salineros, el de Gusa y el de Guiñate, que comunicaban la plataforma litoral de Famara con el resto de Lanzarote. Estos caminos, antaño esenciales en la comunicación de La Graciosa y en la explotación de Famara, han caído en desuso con la regresión de las actividades tradicionales, como las salinas o el pastoreo, y con la mejora en las comunicaciones con La Graciosa. El itinerario discurre por un área que ha sido declarada Espacio Natural Protegido; en ella se conservan multitud de endemismos vegetales de excepcional interés natural que viven refugiados en sus escarpadas laderas.

En la franja costera se encuentran las primeras salinas de Canarias que fueron las más importantes durante siglos. El camino, de 2.290 metros, tiene una duración de dos horas y uno el Embarcadero y la playa

del Risco con la carretera más próxima situada en la zona de **Las Rositas**.

Desde este punto se conecta a través de un camino empedrado, de unos 300 metros de longitud, con el estrecho sendero que desciende por el cantil. El paisaje que se abre desde el acantilado es impresionante: en días claros se consigue distinguir los islotes del Archipiélago Chinijo.

Con un ancho variable entre 80 y 100 centímetros, el sendero comienza a los 350 metros de altitud y baja con pendientes medias del 30%. Hacia los 60 metros de altitud, la pendiente se suaviza al llegar al pie del monte, por donde el camino discurre en línea más o menos recta hacia el Embarcadero, al sur de la playa del Risco, punto límite del recorrido terrestre.



Ruta de las playas del Sur

**Uno de los principales** atractivos de Lanzarote está en sus playas. Si bien en el entorno de Arrecife y Costa Tegüise la oferta es más que apetecible, es en el sur de la Isla donde se localizan las grandes extensiones de playas. Así, desde **Arrecife** partimos hacia **Puerto del Carmen**, donde miles de turistas disfrutaban del mar y el sol en Playa Grande, Los Pocillos o Matagorda. La ruta sigue hacia **Uga** y **Yaiza**, unos caseríos hermosos, para





## ● LANZAROTE

llegar a las salinas del Janubio. Continuando hacia el Golfo, el paisaje costero de esta zona es espectacular, con acantilados y rompientes en un entorno que ha dado lugar a que los lanzaroteños lo conozcan como Los Hervideros. El Golfo es un cráter que recibe agua del mar y le da una tonalidad verde que sorprende a quienes lo visitan.

Ya en el Sur nos encontramos con la zona turística de **Playa Blanca**. Las playas más sorprendentes del Sur están en la zona protegida de Los Ajaches, en la punta de Papagayo, donde varias pequeñas calas se alternan para el disfrute de los visitantes. Para regresar a Arrecife podemos ascender hacia **Femés**, un pequeño caserío en el alto de los Ajaches, desde donde se divisan unas extraordinarias panorámicas de la zona sur de Lanzarote, el islote de Lobos y Fuerteventura.



### Ruta de uvas y volcanes

**Partiendo desde Arrecife, la** ruta se interna hacia **San Bartolomé**, desde donde nos encaminamos hasta la Casa Museo del Campesino, una construcción realizada por César Manrique de la que sobresale un monumento de grandes dimensiones dedicado a los agricultores. En este centro turístico hay un restaurante con productos típicos y una tienda de artesanía dedicada a la cerámica tradicional. A partir de aquí nos adentramos en una comarca, La Geria, en la que la

superficie ofrece una imagen similar al suelo lunar, salteada de pequeños cráteres que han sido realizados por el hombre para conseguir tierra fértil para plantar sus viñedos y, de paso, garantizar una protección contra el viento. Se continúa hacia **Uga** para adentrarnos en el Parque Nacional de Timanfaya, un conjunto volcánico que entró en erupción en 1730 y mantuvo su actividad durante seis años. En este espacio protegido existe una zona turística de gran importancia desde la que se pueden realizar excursiones guiadas. También hay un Centro de Visitantes del Parque Nacional donde se puede contemplar una simulación de una erupción volcánica. Para regresar a Arrecife atravesamos la zona vinícola de **La Vegueta** y nos encontramos con el Museo Agrícola del cortijo El Patio, en **Tiagua**, con molinos, bodega y una interesante muestra etnográfica.

ANTIGUA FUERTEVENTURA



● FUERTEVENTURA



Ruta Los Ajaches

La salida de esta ruta de 19 kilómetros se encuentra en el pueblo de **Femés**. Con dirección sur-suroeste se toma un sendero que sube hacia el Pico de la Aceituna, atraviesa media montaña y llega a una carretera que serpentea la falda de Ajache Grande. Por el mismo camino se llega a las playas de Papagayo. En este punto, se cuenta con la posibilidad de continuar por la costa hasta **Playa Blanca** o bien regresar hacia Femés tomando el antiguo sendero que va de Femés a Papagayo.



Ruta de los molinos

El interés de esta ruta parece indiscutible tanto desde el punto de vista turístico como por lo que significa el rescate de unas edificaciones que durante tantos años han venido prestando su servicio al campesino mayorero. Es interesante resaltar cómo cada uno de los molinos posee unas especiales características que le identifican con el lugar donde se ha ubicado.

Comenzando desde el norte de la Isla por la carretera del

interior, la C-600, partimos desde **Corralejo**, donde los molinos son de dos plantas y cuatro aspas. Desviándonos hacia **El Cotillo**, encontramos dos ejemplos más, éstos con vanos y en no muy buen estado de conservación. De vuelta en la carretera principal, en dirección a **La Oliva**, pasamos por **Lajares**. Su molino es de tres plantas y cuatro aspas y su estratégico enclave lo hace muy interesante desde el punto de vista paisajístico. En **Villaverde** se encuentra un conjunto de molinos interesantes por su incorporación al paisaje. En **Tefía**, el existente es de tres plantas, mientras que el de **Llanos de la Concepción** es de dos plantas y cuatro aspas. **Antigua** es la población donde hay una mayor proliferación de molinos de varias plantas y aspas. También en **Tuineje** existen varios, aunque en avanzado estado de deterioro.



## ● FUERTEVENTURA



### Ruta por el centro de Fuerteventura

La ruta comienza en **Caleta de Fuste** -centro turístico y puerto deportivo que posee una torre fortaleza del siglo XVIII- y se dirige hacia **Puerto del Rosario** con el fin tomar la carretera del centro de la Isla.

A lo largo de ella se encuentran **Casillas del Ángel**, **Los Llanos de la Concepción** y **Valle de Santa Inés**, pueblos asentados en tierras de suave orografía que conservan todo su tipismo con construcciones

miméticas y perfectamente adaptadas al clima insular.

Visita obligada es el Ecomuseo de La Alcocgida, en **Tefía**, conformado por un poblado de siete viviendas representativas de la arquitectura tradicional. El Ecomuseo recrea la vida rural con actividades artesanas, ganaderas y agrícolas realizadas *in situ*.

La misma carretera lleva a **Betancuria**, una villa envuelta en una aureola de gloriosa historia y formada por un conjunto de monumentos y edificios que destacan en la arquitectura insular. La iglesia catedral de Santa María de Betancuria, del siglo XVIII, está formada por tres naves; cabe destacar en ella la portada principal de cantería blanca, su torre de cuatro cuerpos, sus retablos, el artesanado de la sacristía, el coro y el baptisterio.


Avanzando en la ruta se llega a **Vega de Río Palmas**, lugar de peregrinación en cuya iglesia, en la que destaca el arco triunfal de la capilla mayor, se guarda la Virgen de la Peña, Patrona de la Isla. En dirección norte, la ruta acaba en **Antigua**, pueblo agrícola y artesano en el que es posible visitar el Centro de Artesanía Molino.



### Ruta por el norte de Fuerteventura

Esta ruta parte desde **Corralejo**, importante zona turística del norte de Fuerteventura

TETIR FUERTEVENTURA



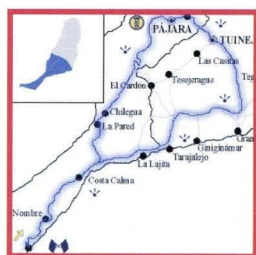
PARQUE NATURAL DE JANDÍA FUERTEVENTURA



con magníficas playas y un encantador paisaje. Tomando la carretera interior de la Isla se llega a **Lajares**, pueblo famoso por su artesanía de bordados a mano. A unos siete kilómetros se encuentra **El Cotillo**, pueblo marineru donde se encuentra la fortaleza del Tostón.

Volviendo por la misma carretera hasta **Lajares**, y tomando la dirección centro, se encuentra **La Oliva**, que fue capital de la antigua Maxorata y que posee un valioso legado arqueológico expuesto en el Museo de Betancuria. Dentro de su patrimonio arquitectónico-pictórico del siglo XVIII podemos admirar su iglesia, la Casa de la Cilla y la Casa de los Coroneles, de estilo colonial. Pasando por **Tindaya** se puede observar desde la carretera la Montaña de Tindaya, lugar sagrado para los aborígenes y donde se han encontrado importantes restos

arqueológicos. Continuando la ruta por la carretera principal, podemos observar a la derecha Montaña Quemada, con su monumento a Unamuno. Desde **La Matilla** y el Valle de **Tetir**, de marcado tipismo, llegamos a **Puerto del Rosario**, capital y centro comercial de la Isla. De vuelta hacia **Corralejo** por la carretera de la costa se atraviesa el Parque Natural de Las Dunas.




Ruta por el sur de Fuerteventura

Partiendo de las playas de

Jandía, donde se puede apreciar el macizo del mismo nombre cuyo pico de 807 metros es el más alto de la Isla, nos encontramos con **Cañada del Río** (Costa Calma), centro turístico de importancia. Desde aquí seguimos para continuar hacia el istmo de La Pared, forma geológica de acumulación de arenas fósiles que fue la frontera que dividiera los reinos aborígenes de Maxorata y Jandía. En dirección hacia **Pájara** -donde es de visita obligada tanto el pórtico de su iglesia como su retablo de estilo barroco- se sigue la ruta de Tuineje, lugar de la histórica batalla de Tamasite contra los corsarios ingleses. Hacia el sur nos encontramos con **Gran Tarajal**, el puerto de mayor importancia de esta zona. A partir de aquí y en dirección suroeste se encuentran **Tarajalejo** y **La Lajita** para culminar la ruta regresando a las maravillosas playas de Jandía.

ROQUE NUBLO GRAN CANARIA



● GRAN CANARIA



Caldera de Bandama

Por su evidente magnitud y espectacularidad, el Pico y la Caldera de Bandama forman el complejo volcánico más interesante del último ciclo de erupciones que padeció la isla de Gran Canaria. La Caldera es, en sí, una enorme depresión semielíptica de unos 200 metros de profundidad con un diámetro, en sus bordes, de unos 1.000 metros y un perímetro de tres kilómetros. Se trata de un espacio intensamente transformado. En su interior existe un singular

yacimiento prehistórico de cuevas de habitación y silos. Desde el siglo XVI se instalaron vides en su interior, tradición que se mantiene en el entorno. A partir de 1975, cuando es adquirido por el Cabildo, el espacio pasa a ser reserva natural, lo que ha permitido su recuperación. El recorrido parte del caserío de **Bandama** hacia las Casas del Fondo por la ladera suroeste del Pico y La Caldera. La primera parte del tramo desciende desde el caserío hasta la Vuelta de Los Cuartos, atraviesa el portal de la Caldera y llega a **La Hoyeta**. Hasta las **Casas del Fondo** se baja en zigzag por la vertiente oeste de la Caldera. La circunvalación del fondo de la caldera se desarrolla en las laderas bajas de los taludes. El último tramo asciende por la ladera oeste hasta el estanque del Culatón, desde donde se dirige hacia las cuevas de **La Bodega** para descender luego

hasta la escorrentía de la Cañada de La Mina. En este punto enlaza con el tramo anterior.



Cruz de Tejada-Teror

Dividido en tres tramos, el camino mide aproximadamente 11,6 kilómetros y se tarda unas seis horas en recorrerlo. La primera de las etapas, hasta Cueva Corcho, tiene 2,7 kilómetros y una duración prevista de una hora y media aproximadamente. Se inicia en el aparcamiento trasero del Parador Nacional de la Cruz de Tejada, al pie de Monte

Constantino. Cabe diferenciar dos subtramos: el primero, de 932 metros, que asciende por la ladera oriental del Monte Constantino hasta la carretera que comunica la Cruz con los Picos de Gáldar; y el segundo, que desciende hacia Cueva Corcho. La segunda parte de la ruta comienza en Cueva Corcho y tiene su meta en El Lomo de la Rosa, sobre **Valleseco**. El camino asciende unos 1.110 metros hacia el Cortijo de Calderetas, y continúa por una pista de 600 metros hasta la carretera de Valleseco y **Artenara**. Bajando hacia Lanzarote, se encuentra con un primer cruce a la derecha que lleva por la Cabezada hasta la degollada situada entre el Lomo de la Solana y el de la Rosa, ya cerca del casco urbano de Valleseco. Desde la Degollada del Lomo de la Rosa, el descenso a Teror se hace por el barranco de Madrelagua para llegar a Los Naranjeros, en el

fondo del barranco de Madrelagua. Desde aquí, el camino cruza un pequeño puente que conecta con la pista que bordea la margen occidental de Montaña Moreno, y la sigue algo más de 1.000 metros hasta llegar a las Cuevas de la Vuelta. Desde aquí, la carretera lleva, a lo largo de 2.400 metros, hasta **Teror** por el barrio de **Los Llanos**.



Encrucijada del Roque Nublo

La cumbre de Gran Canaria, el sector central de la Isla, está

coronada por el Pico de Las Nieves, situado a 1.949 metros.

Dividido en cuatro tramos, se inicia en los Llanos del Garañón, a la izquierda de la Cañada de Las Quebradas. Bordea los riscos de La Culata y desciende por La Portada hacia la presa de Los Hornos. Una vez cruzado el muro del embalse, el camino asciende hacia la Cruz de Juan Pérez, donde los caminantes encuentran unos 500 metros de carretera que les lleva hasta La Goleta.

A partir de aquí empieza el segundo tramo hasta El Nublo. Para llegar hasta él, hay que subir a La Goleta por la margen izquierda del Lomo de la Cabeza y sortear el Roque del Fraile. Llegados a la vertiente de la Cuenca de Tejada, se asciende al Tablón del Nublo, base del roque. De este camino parten dos ramales que permiten reali-

CUMBRES NEVADAS GRAN CANARIA



● GRAN CANARIA

zar una circunvalación al Nublo. Desde La Goleta, por otra parte, el camino desciende entre vueltas, con fuertes pendientes de hasta 20 grados y cruzando repetidas veces la carretera entre Los Llanos de La Pez y Ayacata. También se inicia en la Degollada de La Goleta el camino que lleva hasta La Culata, que en total son dos kilómetros en los que se invierte una hora.



Ruta de Medianías de Gran Canaria

Tomando la salida norte de Las Palmas de Gran Canaria,

dejando a la derecha el auditorio Alfredo Kraus, comienza la ruta de las medianías de Gran Canaria. Siguiendo la línea de costa se toma el desvío que conduce a la ciudad de **Arucas**, cabecera del norte de Gran Canaria. Es una hermosa ciudad de sabor decimonónico en su casco tradicional, donde proliferan las fachadas de piedra labrada.

Arucas posee yacimientos de cantería azul y una tradición artesanal que tiene su máximo exponente en la iglesia parroquial de San Juan Bautista, iniciada en 1909. Se trata de un templo de estilo neogótico catalán con altas torres y pináculos preciosamente labrados a treinta metros de altura. En el núcleo central de la ciudad se encuentran, entre otros edificios históricos, la Casa del Mayorazgo -que alberga el Museo Municipal- y el Jardín de las Hespérides.

DUNAS DE MASPALOMAS GRAN CANARIA



A pocos kilómetros se encuentra la pintoresca villa de **Firgas**, conocida, sobre todo, por sus famosas aguas de mesa mineromedicinales, cuyo nacimiento se encuentra en el barranco de Las Madres.

Siguiendo por la misma carretera llegamos a **Moya**, donde se encuentra el bosque de Los Tilos, reducto de laurisilva que en tiempos de la Conquista cubría el ancho barranco que separa Moya de Firgas y alcanzaba los municipios de Valleseco y Teror. Más al interior de la Isla se encuentra **Valleseco** que, a pesar de su nombre un tanto irónico, arroja los mayores valores pluviométricos anuales de Gran Canaria. En este municipio se encuentra la Laguna de Valleseco, charca estacional de agua dulce que durante los inviernos es visitada por aves migratorias, como la garceta común. Desde Valleseco, merece la pena

desviar la ruta unos kilómetros para contemplar los magníficos y centenarios ejemplares de pino canario que se encuentran en la zona conocida como los Pinos de Gáldar. La ruta termina en el fervor religioso de la isla al ser morada de la patrona de Gran Canaria, la Virgen del Pino.



Oeste de Gran Canaria por la ruta Sur

El oeste de Gran Canaria es la zona menos habitada de la Isla. **La Aldea de San Nicolás**

**de Tolentino** es el núcleo de población más importante y el principal centro agrícola de la comarca. A él se accede desde las cumbres centrales por parajes de ensueño o, más fácilmente desde Agaete por el Noroeste, o desde Maspalomas y Mogán si se viene del Sur.

El recorrido se puede iniciar en el Faro de **Maspalomas** y desde allí nos dirigimos a las urbanizaciones turísticas de la playa de Las Meloneras y del puerto deportivo de **Pasito Blanco**. A continuación nos adentramos en el municipio de **Mogán**, bordeando una costa de espectaculares acantilados que se aprecian desde la carretera.

En las faldas de estos acantilados desembocan los principales barrancos de la Isla que dan nombre a las playas de este municipio: El Puerto


de Arguineguín, marinero, las playas de Patalavaca, La Verga, Puerto Rico, Amadores, del Cura, Tauro y Taurito.

Por la misma carretera se llega al puerto de **Mogán**, bella urbanización turística muy cuidada en sus detalles arquitectónicos.

A partir del puerto de Mogán, la carretera se interna en la isla. Atrás quedan Veneguera, El Perchel, Güi-Güi, etcétera -playas poco frecuentadas pero muy atractivas- antes de llegar a **La Aldea de San Nicolás**. Mucho antes se pasará por el fértil Valle de Mogán, subtropical, situado a ocho kilómetros del puerto, y por el casco de Mogán, hermoso pueblo desde el que se aprecian las últimas estribaciones de la cordillera central que asciende hasta las cumbres de la Isla.

La misma carretera nos

LAS CAÑADAS TENERIFE



● GRAN CANARIA

lleva a **La Aldea** y desde allí el siguiente punto del recorrido es **Agaeete**. Si al Suroeste, rebasada la zona turística de Mogán y su valle, atravesamos parajes grandiosos de extraña belleza, desde La Aldea hacia el Noroeste, hacia Agaeete, aguardan la sorpresa del Andén Verde, impresionante acantilado costero de 600 metros de altitud y de Tirma. A 1.007 metros de altura se eleva el Roque Faneque.

Los pinares se suceden y en el extremo de uno de ellos nos encontramos con Tamadaba, Parque Natural, que es un exuberante bosque de pino canario. Llegados a Agaeete nos espera la bahía del **Puerto de Las Nieves**, donde concluye la visita al oeste de Gran Canaria por la ruta Sur.

● TENERIFE



Barranco del Infierno

**El trayecto actual es el** antiguo sendero utilizado por cabreros y canaeros. De algo más de 3 kilómetros, se inicia al final de la calle de Los Molinos (**Adeje**), a la izquierda de un mirador desde donde se contempla la intersección de los barrancos del Infierno y del Agua, discurriendo con poca pendiente a través de un paisaje árido. En este tramo se localizan varios miradores, un antiguo canal y colmenas tradicionales.

El siguiente tramo desciende

suavemente para finalizar, tras una subida, en la zona conocida como la Acequia Larga. Entre la zona de Las Puntas y de La Curva se observa un pequeño puente acueducto de mampostería. En la ladera oeste y debajo de ese puente se localiza la Acequia Larga. Aproximadamente a los dos kilómetros de recorrido se llega a las llamadas Cuevas del Marqués, situadas a 455 metros de altitud. En este tramo se inicia la transición del sendero, dejando la zona árida para introducirse en el cauce húmedo del barranco. El tramo final del sendero discurre a lo largo del cauce del barranco, entre espesa vegetación de saucedos y castaños. Al inicio, atraviesa la espesura en medio de un túnel vegetal, para finalizar el trayecto de ida en la zona de La Cascada, un salto de agua a 560 metros de altitud y el elemento más significativo del Barranco del Infierno.



Cabezo del Tejo-El Faro-Almáciga

**Éste es uno de los senderos** del Parque Rural de Anaga. En concreto, este sendero parte del Mirador de Cabezo del Tejo, a 800 metros sobre el nivel del mar, desde donde se contempla una magnífica panorámica de la Cordillera de Anaga, desde los Roques hasta Punta del Hidalgo. En su recorrido se atraviesa un precioso bosque de laurisilva para continuar por el caserío de **Chamorga** hasta Roque Bermejo, el Faro de Anaga, **Las Palmas** y **El Draguillo** hasta


**Almáciga**. El camino es en general bastante llano, salvo la subida desde Roque Bermejo hasta el Faro, donde se contempla una hermosa perspectiva de los Roques de Anaga y de las playas cercanas. La duración de este recorrido es de unas siete horas.



Chinamada-Punta Hidalgo

**Chinamada, comienzo de** esta ruta, es un antiguo caserío troglodita donde se conservan varias viviendas cueva en buen estado y de un gran interés

etnográfico. El sendero, de casi cinco kilómetros, comienza en el caserío de Chinamada y gira a la izquierda un estrecho camino de tierra que desciende hacia el barranco del Tomadero. Inicialmente discurre entre pequeños bancales de papas, para continuar con unos tramos intermitentemente escalonados, siempre dentro de un paisaje abrupto y geológicamente combinado de roques, toscas, almárges y cuevas. Cuando el camino alcanza el final de la lomada, inicia un rápido descenso en zigzag hacia el Roque Dos Hermanos, dejándolo a su derecha. Desde este roque se divisan preciosas vistas panorámicas de todo el litoral de la costa norte de Anaga. A partir de aquí el sendero continúa su recorrido por toda la ladera sur del Roque hacia la desembocadura del barranco del Río, desde donde, y a través de una pista agrícola, comunica directamente con la **Punta del Hidalgo**.



## ● TENERIFE



### Las siete cañadas del Teide

#### La ruta recorre, a lo largo

de sus 15 kilómetros, la zona sureste del Parque Nacional del Teide. Parte del centro de visitantes del Portillo y sigue el antiguo camino real de Chasna, utilizado ya por los guanches para la trashumancia. Desde la puerta del centro, hay que cruzar la carretera C-821 y acceder a la pista superando una barrera de seguridad que evita el paso de vehículos. Tras superar un primer repecho se llega a un cruce: a la izquierda, la senda conduce

a Arenas Negras; se continúa de frente para encontrar otra barrera de control de acceso, flanqueada a la izquierda por la montaña del Cerillar. Al término de la cuesta, se contempla a la derecha la vertiente oriental del Teide, Montaña Blanca y Montaña Rajada. A partir de este punto, el camino desciende hasta una pequeña cañada, donde aparece un sendero que baja de Arenas Negras y enlaza con la isla de las Siete Cañadas.

La pista vuelve a ascender y al poco se llega a la cañada de Diego Hernández, flanqueada por la Montaña Colorada. En el punto donde la pista se hace más ancha, la pista gira hacia el sur y pasa bajo la Montaña Colorada y el pico Chiqueras. Se abandona la cañada de Diego Hernández por un paso estrecho abierto entre dos cortantes que, por la izquierda, desciende del Risco Verde y la pared de lava

que recubre el llano de Trujillo, a la derecha. Continuando hacia el sur se entra en seguida en la cañada de Las Pilas. Al finalizar ésta, la pista sube para bordear hacia el sur los bloques que sirven de divisoria entre la cañada de Las Pilas y la cañada de La Angostura. Rebasada La Angostura, el camino sube hasta los 2.100 metros para entrar en la cañada de La Grieta, dejando atrás la del Cogonito. Siguiendo la misma pista, el caminante se encontrará, primero, con la fuente de La Grieta, y en segundo lugar, con una pared lisa y vertical totalmente agujereada que recibe el nombre de El Palomar. A la altura de ésta, el camino inicia un suave ascenso para acceder a la cañada del Monte de Trigo.

Ya en ella, en medio del camino, aparecerán unas formaciones cilíndricas y verticales conocidas popularmente por el nombre de Los Campanarios. A partir de ahí,



ALTOS DE LA OROTAVA TENERIFE



la pista baja y bordea la cañada por el sur. Siguiendo el trazado, pronto se volverá a encontrar con una barrera de acceso en un cruce de caminos -la senda de la derecha lleva a El Sanatorio- donde se encuentra el centro de servicios del parque. Justo en ese punto comienza la cañada de La Mareta; bordeándola se llega a una curva muy cerrada a la izquierda colgada sobre la Cañada del Capricho. A los pocos metros se encuentran las primeras huellas de asfalto que marcan el principio del tramo final.

abundan los árboles frutales. Continúa entre muros de piedra hasta conectar con varios bajantes y otras infraestructuras de aprovechamiento de agua. Aproximadamente a 900 metros del inicio, cerca de un medidor del volumen de agua, existe la opción de tomar a la derecha por un estrecho camino que desciende siguiendo el bajante de Vergara al Pinalete, o bien seguir recto por el bajante Lomo Grande.

vegetación típica de la zona hasta una explanada donde a la derecha se aprecia una zona de bancales. Se cruza la explanada y a la izquierda se retoma el sendero.



### Ruta del Agua

**El sendero, de dos kilómetros,** comienza en **La Guancha** a unos 50 metros a la derecha de la casa forestal situada en la calle de los Pinos, en el paraje conocido como Monte Frío. El camino, de tierra y piedra, atraviesa un entorno donde

Ambos caminos se unen para continuar por un estrecho sendero que discurre entre la

### Ruta de los Peregrinos

**La ruta, de 27 kilómetros,** se inicia en el paraje de La Crucita, tomando a su izquierda la pista forestal de la Caldera de Pedro Gil. A pocos metros de su inicio, y a la izquierda, el sendero desciende sobre coladas lávicas y se adentra en la Caldera de



**TENERIFE**

Pedro Gil. Después bordea el volcán hasta el refugio, es interceptado en dos puntos por la pista forestal y sigue por la zona conocida como Monte Verde. Por la calle Morra del Tanque se accede a la calle Eduardo Curbelo y de ésta, a la General Franco (prolongación de la anterior), en cuya desembocadura se encuentra la calle de José Antonio, a través de la cual se accede a la calle Conde Belascoan y por ésta a la TF-4132. Se cruza la carretera y se continúa por la calle Luis Otaso, que conecta con el Camino Portugués. Discurre por él hasta el cruce de la Embocadura, donde toma a su izquierda el camino de Hernando, que conduce al acceso a **Araya** (TF-4131). Se cruza y se toma el camino de lcerse hasta la carretera C-822, se atraviesa y continúa hasta el túnel que, atravesando la autopista del Sur, llega a **Candelaria**.

**LA GOMERA**



**Arguamul-  
Vallehermoso**

**Esta pista tiene su origen en Arguamul** y el destino es **Vallehermoso**, con acceso en el kilómetro cero de la TF-112. Mide 7,5 kilómetros y dura 2,4 horas. Este camino atraviesa uno de los territorios más significativos de Vallehermoso. Arguamul es un caserío con un encanto muy especial. Antes de la conquista española sus costas conocieron la llegada de barcos extranjeros que de forma pacífica se asentaban en este espacio. Subiendo por El


Roquillo se llega a Santa Clara. El camino se proyecta por la pista de tierra que llega hasta Chijeré. Se pasará por Palo Blanco, El Cardal, Alto de la Hoya del Monte y Pasadita. Al llegar a Los Menores se desciende por el Lomo de San Juan. En el descenso hasta el Valle Bajo hay un punto, Lomo Viejo, que tiene una increíble vista de todo el pueblo.



**De Arure a Valle Gran Rey por La Mérica**

**En pleno casco del pueblo de**

VALLE GRAN REY **LA GOMERA**



ROQUE DE AGANDO **LA GOMERA**



**Arure**, exactamente del lugar conocido como El Verodal, parte este sendero cuyo recorrido es de algo más de siete kilómetros y cuya duración puede ser de unas dos horas y media andando, primero, por una pista de tierra en dirección a los llanos de La Mérica, y bajando, después, por Punta Perico hasta **La Calera**, principal núcleo en la actualidad de **Valle Gran Rey**.

El acceso al mirador del Santo desde la carretera que atraviesa Arure, en el camino que lleva a **Taguluche**, lo indica un letrero de madera. Dejando la entrada a esta vía a la derecha, se sigue por la pista de tierra hacia delante, con varios cambios de orientación que sitúan a los caminantes unas veces en la cabecera de un barranco estrecho que desemboca en el lugar de destino, el delta del valle, y otras veces con la vista de Taguluche. Se llegará así al

Llano de Pedregal. Se sigue a continuación por otra pista al dejar a la derecha el borde del risco. El sendero empedrado se hará visible cuando se haya hecho un trecho de esta pista, y el caminante se introduce en un recorrido al borde de una pared rocosa que cobija la cueva de Terejuguete. El suave ascenso se topa con una amplia llanura, La Mérica, y la subida es ahora descenso para iniciar la bajada por Risco Perico, ya con la vista de Valle Gran Rey. Tras unos centenares de metros por la cañada de Picacho se topa con La Calera.

### Del Roque Agando a Playa de Santiago

**En el borde de los límites del** Parque Nacional de Garajonay, parte desde el interior el camino que, con salida en el roque Agando, rodea, por la

parte de atrás, el monumento en recuerdo a las víctimas del incendio forestal de 1984 y baja hasta **Benchijigua**. Desde allí continúa hasta el siguiente poblado, **Lo del Gato**, y va



por el barranco hasta finalizar después de doce kilómetros en **La Laguna de Santiago**, en **Playa Santiago**.

El descenso inicial es bastante pronunciado. La ruta deja al caminante, en una primera escala, en Benchijigua. El descenso hacia la costa viene indicado por unos eucaliptos en el camino que pasa por el Arcón



## ● LA GOMERA

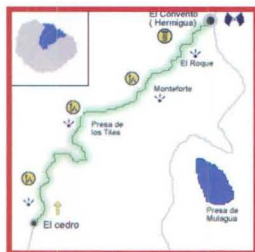
de Minaya, un precioso salto de agua en época de lluvias.

El caserío Lo del Gato, con sus viviendas agrupadas y rodeadas de llanitos y bancales cuidados, cuenta todavía con un grupo de vecinos, a diferencia de Benchijigua. El sendero sigue por el barranco hacia otros núcleos de población, como **Méndez** y **Pastrana**. A partir de este último, el camino desaparece convertido en carretera estrecha pero asfaltada. De esta forma se alcanza la costa de Santiago.

Al convento de Hermigua desde El Cedro

**El punto de partida de esta** ruta es el caserío del **El Cedro**, cercano al Monte Verde del Parque Nacional de Garajonay. Es un recorrido corto que conduce

al caminante a una espectacular cascada de 175 metros de altura hasta El Convento, en el valle de Hermigua. El tramo tiene una longitud de unos cuatro kilómetros que se pueden hacer en una hora y media. El acceso a El Cedro debe realizarse por la pista forestal que enlaza con la carretera que llega hasta Hermigua.




Hay que seguir un arroyo que siempre lleva agua. Queda atrás el bar Casa Prudencio para, acto seguido, entrar al sendero empedrado que pronto inicia una bajada con mucha pendiente, con

escalones de piedra colocados en los puntos clave del descenso. Sigue en el Caidero de la Boca del Chorro, junto a una gran cascada que se abre paso por una frondosa vegetación en su caída. Entonces se ve la presa de Los Tiles hasta que al llegar a **Monteforte** el camino pasa a ser carretera. En la punta de La Vereda se sale de la carretera para bajar por un callejón que conduce hasta **El Convento**.

Ruta de Garajonay y El Cedro

**El recorrido comienza en San Sebastián.** Tomando la carretera TF-711 en dirección a Hermigua, nos encontraremos con algunos de los asentamientos más pintorescos de la isla. Dejando atrás el túnel de la Cumbre, nos adentramos en el espléndido valle de **Hermigua**, que, situado en el noreste de la

BARRANCO DE EL CEDRO LA GOMERA



● LA PALMA



isla, constituía junto con Agulo el territorio aborigen de Mulagua. Llegados al casco del pueblo, son de visita obligada la Iglesia de Santo Domingo de Guzmán, que alberga retablos barrocos, artesanado mudéjar e imágenes de la escuela popular, así como la iglesia de la Encarnación.

La ruta continúa en ascenso hacia **Agulo**. Fundado en el siglo XVII, constituye una buena muestra de la arquitectura popular de la isla. En su plaza Leoncio Bento se alza la Iglesia de San Marcos, que en su víspera, el 24 de abril, acoge las hogueras donde los chicos del

lugar rivalizan saltando sobre el fuego. Después de un tramo de carretera, se llega a **Las Rosas**. Allí se toma la primera desviación a la izquierda, hacia **La Palmita**. Siguiendo esta vía llegaremos al Centro de Visitantes Juego de Bolas. Continuando por la misma carretera, atrevsaremos el Parque Nacional hacia La Laguna Grande, la mayor zona recreativa de la isla. Desde aquí, para llegar hasta el bosque de El Cedro es preciso dirigirse hacia **San Sebastián** hasta el Cruce de La Zarcita. En este punto se toma la desviación de la izquierda en dirección a Hermigua. Tras recorrer unos dos kilómetros y medio, se entra nuevamente a la izquierda por la pista forestal empedrada que baja hacia El Cedro. Al llegar a Las Mimbreras encontraremos el riachuelo y el sendero que lleva hasta la Ermita de Nuestra Señora de Lourdes; más abajo esta el **Caserío de El Cedro** y la cascada de agua.



Ruta de Los Volcanes

**Esta ruta tiene su origen en el Refugio del Pilar** y finaliza en **Los Canarios** (Fuencaliente), con 19,5 kilómetros de longitud y cinco horas de duración. El camino posee una formación geológica muy determinada, debido a las erupciones volcánicas continuadas, que han configurado diferentes paisajes en la Cumbre Vieja. La ruta parte de 1.450 metros de altitud e irá subiendo a 2.000 metros para, a lo largo del trayecto, bajar justo hasta la orilla del mar.



## ● LA PALMA

Comienza entre la Cumbre Vieja y la Nueva en el Refugio del Pilar. El caminante ha de ir describiendo un semicírculo Norte-Oeste-Sur por las faldas del Volcán Birigoyo, y pronto llegará a un mirador sobre el Valle del Paso. Desde aquí se ve el Tacande, el último volcán prehistórico, y por el lado Oeste, los Llanos de Jable, por donde bajan caminos a Las Piedras y a Tacande Bajo, en **El Paso**. Una vez atravesado el Macizo del Birigoyo, del que forma parte el Volcán de La Barquita, el caminante irá por el Llano del Agua hacia el Sur. Pasadas dos horas de la salida, llegará entre el Volcán Nambroque, al Este, y el Hoyo Negro, al Oeste. Acto seguido se entra en el conjunto del Volcán Duraznero y las Deseadas, donde se alcanza cerca de 2.000 metros de altitud.

Desde esta parte se ve el camino que empieza a descender hacia el sur. Al oeste se pueden

contemplar las playas de Puerto Naos y la punta formada por terrenos ganados al mar, debido a las lavas vertidas por el Volcán de San Juan. Cerca, en una cota inferior, al suroeste, el Volcán de Los Charcos, y en la misma dirección, a 900 metros, el Volcán de Tajuya en Jedey. El camino prosigue por la vaguada que lleva al volcán Los Bermejales y Montaña Cabrera, al Oeste, y el Volcán Cabrito, al Este. Debajo queda el Volcán Martín, uno de los más destacados de los históricos. Por el lado occidental se encuentra la Montaña de la Manteca, y al sur la Montaña Pelada o Bonete. Se rodea por su lado oriental descendiendo a un sitio llano que lleva al caminante por el lado sur de la Montaña del Fuego. Al Oeste se encuentra, más abajo, la Fuente de Los Roques o Plaza de Oramas, sitio adonde llega una pista forestal que parte de la carretera general que sale de **Fuencaliente** hacia **Santa Cruz**


**de La Palma**. El excursionista ha de ir posteriormente hacia la montaña del Pino.



## Camino Real de las Vueltas

**Este sendero comunicaba** antiguamente las dos comarcas más importantes de la isla de La Palma, la del Valle de Aridane y la de Las Breñas con Santa Cruz de La Palma. Va desde **Santa Cruz de La Palma**, en la Plaza de España, hasta la ermita del Pino, en el acceso de La Cumbrecita. La duración es de cinco horas y media y la longitud, de

LA CUMBRECITA **LA PALMA**



14 kilómetros. El camino sale de la Plaza de España y se va elevando hacia **Buenavista**, subiendo por el barrio de **San Sebastián**, continúa por el barrio de Calcinas y acto seguido coge La Cuesta hacia **Breña Alta**. Tras haber recorrido unos 40 minutos, en el primer tramo del trayecto, el caminante llega al primer caserío conocido como **La Estrella** y prosigue por **Buenavista de Arriba**. Inmediatamente se asciende por un sendero flanqueado por altas y antiguas paredes de piedras secas, pasando por el Monasterio del Cister se llega a La Crucillada.

En este punto, el camino se subdivide: por el Norte se puede ir al Barranco de Juan Mayor, y al otro lado sigue hacia **Velhoco** o hacia la cumbre del Pico de las Ovejas. Hasta aquí el trayecto habrá durado en torno a una hora. Se ven incluso tres

cruces que dan nombre a esta zona y es además un signo predominante en toda La Palma.

El trayecto inicial, por El Reventón, toma transitoriamente la dirección sur y pasa cerca de casas solariegas. Posteriormente asciende hacia el Oeste por un sendero más inclinado y cruza la carretera hacia el caserío de **Botazo**, a 600 metros de cota. Desde este lugar, de nuevo en la carretera, se desciende hacia el sur, al barranco de Aguacencio o El Bordón, y rápidamente se ve la fuente de Chaves.

A una altura de 950 metros, el sendero transcurre por una pista forestal durante unos 20 minutos. Hacia el sur se llega a la carretera general que va hacia el túnel de la cumbre.

El pinar se va imponiendo hacia los 1.300 metros, ya en la alto

de la Cumbre Nueva. Antes de este lugar, el caminante ha podido contemplar la Cruz del Consuelo, denominada de este modo porque el que llegaba por estos empinados senderos y la veía ya sabía que estaba cerca de lo más alto.

Se empieza a descender por una bonita y secular calzada empedrada. Desde el pie de la cumbre el sendero sigue entre el pinar. Al final de los pinos se encuentra la ermita de la Virgen del Pino. En una hora se ha bajado desde la cumbre. A ambos lados van quedando las planicies de Las Piedras, Valencia, Las Montañetas, Padrón, Llano de Las Cuevas, limitadas por el Volcán Tacande.

Al continuar la bajada, el excursionista se encontrará con el caserío de El Paso Alto y luego llegará a El Paso central. Al final de la baja de Hermosilla, tras



## ● LA PALMA

cruzar la carretera general que va a **Puerto Nao**, el caminante puede seguir por la calle que lleva al parque de Antonio Gómez Felipe -en el centro de **Los Llanos de Aridane**-, continuar por el barrio de Triana y, una vez cruzada la carretera que va a **Tazacorte**, seguir por la cuesta del Cardón a dicho pueblo..



### Las Cancellitas- Laguna de Barlovento

**La ruta es de 10,3 kilómetros** y tiene una duración de tres

horas. Este sendero fue usado para el traslado de ganado a los pastos de las cumbres y para el servicio de las fincas colindantes. El camino se inicia cuando al bajar a la cumbre de la Caldera, después de pasar a Los Dormitorios, se llega a una pista forestal, a unos 1.550 metros. Siguiendo esta pista hacia el Norte, se llega a una subida que se incorpora a otro camino que, en unos 200 metros, deja al caminante en una pista forestal procedente de La Laguna de Barlovento.

La primera parte del recorrido transcurre por un fayal-brezal con pinar en su parte más elevada. Es una zona muy explotada en los cortes forestales, cuyas maderas son aptas para sostener en pie las plataneras. Más abajo, a medida que el visitante se va acercando a La Laguna, se contempla una agricultura de secano y autoabastecimiento que perduró hasta bien avanzado

este siglo. En Punta Cumplida o del Engaño se alza el primer faro que se construyó en La Palma.

El recorrido de este sendero es de notable interés por las especiales características de la flora y vegetación, puesto que en estas cumbres de la isla son numerosas las especies endémicas. En las altitudes mayores se pueden observar buenos pinares. Éstos entran en contacto con el fayal-brezal a partir de 1.600 metros y se van enriqueciendo debido al mayor aporte de humedad y al aumento de la precipitación anual. En los tramos inferiores del recorrido son frecuentes los cultivos. En el inicio del camino, es llamativa la coloración de las rocas debido a los líquenes y a las comunidades rupícolas con plantas suculentas arrossetadas, semejantes a los bejeques. Por debajo de los 2.000 metros comienzan los pinares y llegan algunos cedros canarios.



FRONTERA EL HIERRO



MESETA DE NISDAFE EL HIERRO



● EL HIERRO



Camino de Jinama

Atractivo itinerario que

discurre por El Golfo, partiendo desde la ermita de La Caridad, en el pueblo de **San Andrés**, justo al pie del mirador de Jinama. Para acceder al Mirador de Jinama, hay que tomar la carretera de Valverde a Frontera y coger la desviación a la derecha pasado el kilómetro 20. O bien se puede acceder por la carretera del Norte, que una vez pasado el pueblo de Guarazoca y el Mirador de La Peña, toma la desviación que desde Las Montañetas atraviesa toda la llanura de Jinama hasta

llegar directamente al Mirador. El trayecto se ha dividido en dos tramos. El primero parte de la ermita de la Caridad para concluir en la zona conocida como Hoyo Tincos y el segundo desde este lugar hasta la plaza e iglesia de la Candelaria en **Frontera**.

Desde Jinama se empieza a caminar a partir del tronco de sabina en forma de arco existente a la entrada del sendero. El camino carece de muros de piedra que lo delimiten, aunque la vegetación, por un lado, y el escarpe rocoso, por otro, se encargan de hacerlo.

Algo más abajo, en una zona de escarpe, se pueden apreciar las diversas entidades de población salpicando el valle: las casas de **Las Lapas, Belgara alta, Frontera, Los Mocanes** y la ladera de enfrente cubierta de monteverde. Se llega entonces a una baranda de madera situada en el lado derecho. Tras unos

850 metros recorridos y a 1.055 metros de altura, aparece una gran brecha en el escarpe que forma un gran paredón por el cual corre el agua. Tras la baranda aparece una barranquera totalmente cubierta por vegetación (fayal-breza).

Rebasado el primer kilómetro y a 975 metros de altitud se llega a un mirador en una curva. El cartel que indica la presencia de la fuente de Tincos se puede ver a la izquierda del camino, a los 1,9 kilómetros y a 890 metros de altitud. Unos metros por debajo se localiza un paredón vertical conocido como Hoyo Tincos.

En el segundo tramo de este camino, desde el Hoyo Tincos hasta Frontera, la vereda da paso otra vez al empedrado. La tónica dominante es el descenso y superados los 2.000 metros de recorrido tiene una bajada que resulta más pronunciada.



## ● EL HIERRO

La tercera de las barandas de madera aparece en una curva tras serpentear el camino varios cientos de metros. Desde aquí se observan vistas panorámicas del Risco de Tibajate y de la Fuga de Correta. La cuarta baranda ofrece vistas panorámicas de esta serie de incisiones. El final del camino se alcanza a los 3,6 kilómetros y a 570 metros de altitud, en las inmediaciones de un cartel que indica Camino de Jinama.

A este camino se une una pista de tierra a la que atraviesa en diagonal, para seguir por un trozo empedrado. Sobre los 3.790 metros de longitud y 500 metros de altura, termina este empedrado y comienza una pista asfaltada que baja a la carretera, una calle que a su vez desemboca en la carretera de El Golfo. La pista se une a un tramo de calle asfaltada; siguiéndola se llega a la iglesia de la Candelaria.



### Camino Las Casas- Las Playas

#### Este itinerario cuenta con

2,9 kilómetros de recorrido y dura dos horas. Se ha dividido en dos tramos: el primero de ellos parte de **Las Casas** hasta la altura de un arco natural basáltico, a la izquierda del camino; el segundo concluye paralelo a la desembocadura del Barranco de Cardones y enlaza con la pista de tierra que conduce hasta el Parador Nacional y a la carretera de **Las Playas**.

Para enlazar con el sendero se

ha de llegar hasta Las Casas, tomando la calle La Curva, a la izquierda del supermercado, para coger la calle León unos metros más abajo. El camino propiamente dicho comienza justo a la altura de la última casa de esta calle, que hace esquina. Los primeros 10 metros transcurren por cemento. Unos metros más abajo hay un camino recto que se deja a la izquierda. Se sigue por el lado opuesto, descendiendo ligeramente por un paisaje agrícola semiabandonado. Se abandona el cauce para seguir por el camino que sigue por el lado de la izquierda. Se pierde el murete de la derecha y aparecen las primeras manifestaciones vegetales naturales. A partir de los 500 metros, se produce un brusco descenso por el escarpe, que comienza a caer con gran pendiente. La panorámica se amplía considerablemente, pues ya se ven las laderas oriental y occidental que limitan el

EL SABINAR EL HIERRO



semicírculo de las playas. El final de este primer tramo se alcanza a los 1.300 metros recorridos. En el segundo tramo, el arco basáltico natural a la playa de Los Cardones discurre por un sector mucho más abierto que el primero. A los 2,4 kilómetros hay un descansadero a la sombra de una sabiná. El sendero finaliza en la desembocadura del Barranco de Cardones.



**Camino Sabinosa-La Dehesa**



**Este sendero mide casi cinco kilómetros y su recorrido dura**

dos horas. Fue utilizado sobre todo cuando no había carreteras ni pistas para acceder al santuario. Se divide en dos tramos: el primero desde Sabinosa para finalizar en las parte superior del risco y el segundo desde el risco al santuario de la Virgen.

La primera parte sale desde **Sabinosa** hasta Las Casillas. Se inicia en la curva de la carretera que desciende por el Volcán de Tanesima hacia el Pozo de la Salud. Se dobla a la izquierda por una calle asfaltada que sube de forma pronunciada. Tras recorrer 200 metros se llega al inicio del camino propiamente dicho. La pendiente se estabiliza y el camino llanea por una serie de vaguadas. A los 2.000 metros caminados se corona la cumbre del escarpe de Sabinosa. Se cambia de vertiente unos 36 metros más adelante, en un recodo que forma el propio trayecto. Tras un repecho, el camino vuelve a

discurrir por un falso llano y se arriba a una zona llana conocida como Las Casillas.

El segundo tramo, hasta la ermita de la Virgen de los Reyes, parte desde el final del anterior para concluir en el santuario, atravesando El Cres y gran parte de La Dehesa, que se caracteriza por presentar un relieve sinuoso de pequeñas vaguadas y lomas. A los tres kilómetros se distancia y a partir de este punto se encuentra un pastizal de El Cres. Poco después hay un cruce con cuatro caminos. Más adelante aparece otro cercano a los cuatro kilómetros. Entonces se toma la pista que se desvía hacia la derecha. A los 4.167 metros hay una cancela de hierro que hay que abrir y dejar cerrada después. El camino propiamente dicho desemboca en la pista de tierra que conduce, hacia la derecha, al Sabinar y al Mirador de Bascos y, hacia la izquierda, al santuario.



## ● EQUIPAMIENTO EN LA NATURALEZA

## LANZAROTE

Tipo	Denominación	Cap	Municipio	Teléfono
AIR	El Bosquecillo	40	Haría	928814616
AN	Máquez	32	Haría	928814616
CV	Mancha Blanca	250	Tinajo	928840238
CG	Papagayo	nd	Yaiza	928173452
CV	Museo Echadero de Camellos	50	Yaiza	928840238

## FUERTEVENTURA

Tipo	Denominación	Cap	Municipio	Teléfono
AR	Pozo Negro	70	Antigua	928174666
AN	Parra Medina	24	Betancuría	928533602
RM	Casa de Los Padrones	12	Betancuría	928533602
AR	Tefía	60	Puerto del Rosario	928530433

## GRAN CANARIA

Tipo	Denominación	Cap	Municipio	Teléfono
AN	La Palmita	42	Agaete	928219565
AN	La Palmita	42	Agaete	928219565
AA	Lomo Carabayo	10	Agaete	928219229
AA	Tamadaba	200	Agaete	928384165
AIR	El Milano	60	Agüimes	928219465
CG	Temisas	100	Agüimes	928170336
AA	Los Garajes de la Cumbre	10	Artenara	928384165
AA	Montaña de Artenara	10	Artenara	928384165
AA	Roque García	10	Artenara	928384165
CM	Tamadaba	60	Artenara	928333272
AIR	Tamadaba	200	Artenara	928381465
AR	Anatot	50	Arucas	926605544
AIR	San José del Álamo	50	Las Palmas de Gran Canaria	928446000
CG	Guantánamo	2.500	Mogán	928560207
AN	Inigua	32	Mogán	928219465
AIR	Fontanales	60	Moya	928611255
AA	Alto del Morro de Santiago	10	San Bartolomé de Tirajana	928219229
RM	Díaz Bertrana	52	San Bartolomé de Tirajana	928460245
CV	Dunas de Maspalomas	20	San Bartolomé de Tirajana	928219465
AN	La Canal	25	San Bartolomé de Tirajana	699363111
AIR	Los Almendros	140	San Bartolomé de Tirajana	928723400
AA	Los Bailaderos	10	San Bartolomé de Tirajana	928219229
AIR	Morro de Santiago	100	San Bartolomé de Tirajana	928384165
RM	Pargana	25	San Bartolomé de Tirajana	928460245
AA	Secadero de Cruz Grande	10	San Bartolomé de Tirajana	928219229
AA	Vivero de Tirajana	10	San Bartolomé de Tirajana	928219229
AA	Alto del Pozo de las Nieves	10	San Mateo	928219229
AIR	El calero en la lechucilla	100	San Mateo	928661350
AIR	Llanos de Ana López	400	San Mateo	928219465
AIR	Las Manchas del Charco	500	San Nicolás de Tolentino	928893305
AIR	Parque de Rubén Díaz	1.000	San Nicolás de Tolentino	928893305
AN	Las Tederas	48	Santa Lucía de Tirajana	928727203
AN	Las Tirajanas	30	Santa Lucía de Tirajana	928798494
AIR	El Brezal de Santa Cristina	200	Santa María de Guía	928219465
AA	Corral de los Juncos	300	Tejeda	928219229

Tipo	Denominación	Cap	Municipio	Teléfono
CM	Cortijo de Huertas	60	Tejeda	928219465
AA	Cueva de las Niñas	50	Tejeda	928384165
CV	Degollada Hoya Becerra	40	Tejeda	928170336
CM	Garañón	100	Tejeda	928382918
AA	Llano del Salado	10	Tejeda	928384165
AA	Llanos de la Pez	400	Tejeda	928384165
AIR	Llanos de la Pez	500	Tejeda	928219465
AIR	Presa de la Cueva de las Niñas	100	Tejeda	928384165
CV	Roque Bentaiga	25	Tejeda	928170336
AR	La Manigua	100	Telde	928574711
AN	Finca de Osorio	40	Teror	928630090
AIR	Laguna de Valleseco	150	Valleseco	928615022

TENERIFE

Tipo	Denominación	Cap	Municipio	Teléfono
RM	Ayosa	10	Arafo	922225717
AA	Los Frailes	10	Arafo	922239199
AIR	Los Frailes	150	Arafo	922239199
RM	Ortcosa o Casa de la Loca	20	Arafo	922222609
AA	El Contador	100	Arico	922239199
AIR	El Contador	160	Arico	922239199
AN	Finca El Helecho	60	Arico	922239199
AN	Aula de la Naturaleza de Arona	40	Arona	922722074
CG	Nauta	2.500	Arona	922785118
AIR	Barranco de Triana	40	Buenavista	922840175
AIR	Carretera de Toledo	30	Buenavista	922840175
AIR	Los Pedregales	200	Buenavista	922840175
AIR	Los Brezos	190	Candelaria	922239199
AA	Las Raices	30	El Rosario	922239199
AIR	Las Raices	360	El Rosario	922239199
CM	Las Raices	60	El Rosario	922630690
CG	Quimpy	60-80	El Rosario	922690333
AIR	Fuente Fría	56	El Sauzal	922239199
AA	Las Calderetas	10	El Sauzal	922239199
AIR	Las Calderetas	100	El Sauzal	922239199
AIR	Puerto Escondido	100	El Tanque	922239199
AA	San José de los Llanos	30	El Tanque	928239199
AIR	San José de los Llanos	260	El Tanque	922239199
AA	Arenas Negras	50	Garachico	922239199
AIR	Arenas Negras	312	Garachico	922239199
CM	Arenas Negras	112	Garachico	922830000
AIR	El Carmen	64	Garachico	922830000
CM	Madre del Agua	70	Granadilla de Abona	922239199
AA	Chío	150	Guía de Isora	922239199
AIR	Chío	300	Guía de Isora	922239199
AIR	Cataño	70	Güímar	922526100
AA	El Lagar	30	Icod de los Vinos	922239199
AIR	El Lagar	180	Icod de los Vinos	922239199
CM	El Lagar	75	Icod de los Vinos	922239199

Legenda

- AR Albergue rural
- AA Área de acampada

- AIR Área recreativa
- AN Aula de la naturaleza
- CM Campamento

- CG Camping
- CV Centro de visitantes
- RM Refugio de montaña



Tipo	Denominación	Cap	Municipio	Teléfono
AA	Las Hayas	30	Icod de los Vinos	922239199
AIR	Las Hayas	200	Icod de los Vinos	922239199
AN	Barranco de la Arena	32	La Guancha	922239199
CM	Barranco de la Arena	100	La Guancha	922239199
AIR	El Pinalete	100	La Guancha	922239199
AIR	Santa Catalina	32	La Guancha	922239199
CV	Cruz del Carmen	60	La Laguna	922239199
AN	El Manchón	200	La Laguna	922257129
AA	Llano de Los Viejos	10	La Laguna	922239199
AIR	Llano de Los Viejos	120	La Laguna	922239199
AIR	Mesa Mota	100	La Laguna	922601100
CG	Punta del Hidalgo	550	La Laguna	922601100
AIR	La Vica	72	La Matanza de Acentejo	922239199
RM	Altavista	50	La Orotava	922239199
CV	Cañada Blanca	40	La Orotava	922290129
RM	Edmundo Herrero	20	La Orotava	922286545
CV	El Portillo	159	La Orotava	922290129
AIR	El Rincón	40	La Orotava	922239199
AA	La Caldera	50	La Orotava	922239199
AIR	La Caldera	400	La Orotava	922239199
AA	La Vica	10	La Orotava	922239199
AA	Ramón El Caminero	50	La Orotava	922239199
AIR	Ramón El Caminero	300	La Orotava	922239199
AIR	Hoya del Abade	192	La Victoria	922239199
AIR	Barranco Ruiz	96	Los Realejos	922239199
CM	Centro Emilio Fernández Muñoz	80	Los Realejos	922290129
AA	Chanajiga	50	Los Realejos	922239199
AIR	Chanajiga	300	Los Realejos	922239199
AIR	La Higuerita	200	Los Realejos	922239199
AA	La Tahona	10	Los Realejos	922239199
AIR	La Tahona	200	Los Realejos	922239199
AIR	Casa de la Gomera	90	Los Silos	922840004
AA	Barranco de Fuente de Pedro	150	San Juan de la Rambla	922239199
AA	La Ensilada	10	Santa Cruz de Tenerife	922239199
AIR	La Ensilada	60	Santa Cruz de Tenerife	922239199
AIR	Parque de Las Mesas	500	Santa Cruz de Tenerife	922606000
AIR	Las Palomas	96	Santa Úrsula	922239199
AIR	Santiago del Teide	160	Santiago del Teide	922239199
AIR	La Quebrada	170	Tacoronte	922239199
AA	Lomo de la Jara	30	Tacoronte	922239199
AIR	Lomo de la Jara	300	Tacoronte	922239199
AIR	Parque de la Libertad	120	Tacoronte	922561350
AA	Las Lajas	30	Vilafior	922239199
AIR	Las Lajas	300	Vilafior	922239199

#### LA GOMERA

Tipo	Denominación	Cap	Municipio	Teléfono
CV	Juego de Bolas	300	Agulo	922800993
AN	El Cedro	32	Hermigua	922870552
AIR	Ermita de El Cedro	60	Hermigua	922870105
AN	Parque Nacional de Garajonay	30	Hermigua	922870105
AIR	Ermita de Las Nieves	120	San Sebastián de La Gomera	922870552
AIR	Las Creces	40	Valle Gran Rey	922870105

Tipo	Denominación	Cap	Municipio	Teléfono
AIR	Chorros de Epina	48	Vallehermoso	922870105
AIR	Laguna Grande	340	Vallehermoso	922870105

LA PALMA

Tipo	Denominación	Cap	Municipio	Teléfono
AA	Laguna de Barlovento	300	Barlovento	922451002
AIR	Laguna de Barlovento	220	Barlovento	922451002
CM	Laguna de Barlovento	200	Barlovento	922451002
AIR	Las Mimbreras	60	Barlovento	922411583
AIR	Pared Vieja	400	Breña Alta	922411583
AIR	Montaña de La Breña	100	Breña Baja	922411583
AA	Caldera de Taburiente	100	El Paso	922497277
CV	Caldera de Taburiente	100	El Paso	922497277
AA	El Pilar	150	El Paso	922411583
AIR	El Pilar	350	El Paso	922411583
CM	La Cumbrecita	81	El Paso	922497277
AIR	Fuente de los Roques	136	Fuencaliente	922411583
AR	San Antonio	52	Garafia	922400444
AIR	El Fayal	320	Puntagorda	922411583
AN	Las Rosas	50	Puntagorda	922493306
AIR	Casa del Monte	10	San Andrés y Sauces	922411583
CV	El Canal y Los Tiles	30	San Andrés y Sauces	922411583
AIR	Los Tilos	200	San Andrés y Sauces	922411583
AIR	Fuente de Olén	160	Santa Cruz de La Palma	922411583
AIR	Fuente del Toro	80	Tijarafe	922490003
AIR	Las Toscas	60	Villa de Mazo	922411583

EL HIERRO

Tipo	Denominación	Cap	Municipio	Teléfono
AIR	Charco Azul	30	Frontera	922555999
AN	El Pinar	34	Frontera	922550017
AIR	El Verodal	50	Frontera	922555999
AA	Hoya del Morcillo	300	Frontera	922550017
AIR	Hoya del Morcillo	340	Frontera	922550017
AIR	Hoya del Pino	238	Frontera	922550017
AIR	Hoya del Tecorón	80	Frontera	922555999
AIR	La Maceta	100	Frontera	922555997
AIR	Laja de Orquilla	49	Frontera	922555999
AIR	Charco Manso	40	Valverde	922550025
AIR	Fuente de San Lázaro	30	Valverde	922550025
AIR	Las Playas	100	Valverde	922550025
AIR	Timijirique	40	Valverde	922550025


Leyenda

- AR Albergue rural
- AA Área de acampada

- AIR Área recreativa
- AN Aula de la naturaleza
- CH Campamento

- CG Camping
- CV Centro de visitantes
- RM Refugio de montaña





○ CENTROS DE OCIO

## LANZAROTE

Nombre	Municipio	Teléfono
Las Pardelas. Parque Natural de Recreo	Haría	928842545
Aquapark Tegüise	Tegüise	928592128
Jardín de Cactus	Tegüise	928529397
Rancho Texas Park	Tías	928173512
Submarine Safaris	Yaiza	928512898

## FUERTEVENTURA

Nombre	Municipio	Teléfono
Centro Hípico	Antigua	619257548
Baku Water Park	La Oliva	928867227
La Lajita Oasis Park	Pájara	928161135

## GRAN CANARIA

Nombre	Municipio	Teléfono
Cocodrilo Park	Agüimes	928784725
Parque Norte	Gáldar	628552166
Reptilandia	Gáldar	928551269
Cactualdea Parque	La Aldea de San Nicolás	928884003
El Jardín Botánico Canario Viera y Clavijo	Las Palmas de Gran Canaria	928219580
Atlántida	Mogán	902452525
Camel Safari Park La Baranda	San Bartolomé de Tirajana	928798680
Manolo Camel Safari	San Bartolomé de Tirajana	928798686
Aqualand Maspalomas.	San Bartolomé de Tirajana	928141905
Holiday World	San Bartolomé de Tirajana	928730498
Ocean Park	San Bartolomé de Tirajana	928764361
Palmitos Park	San Bartolomé de Tirajana	928140176
Sioux City	San Bartolomé de Tirajana	928762573
Camello Safari Dunas.	San Bartolomé de Tirajana	928760781
Gran Karting Club	San Bartolomé de Tirajana	928157190

## TENERIFE

Nombre	Municipio	Teléfono
Aqualand - Costa Adeje	Adeje	922715266
Burro Safari	Arico	922691369
Banana Jardines del Atlantico	Arona	922720403
Camel Park	Arona	922721121
Parque Ecológico La Aguilas del Teide	Arona	922729010

Nombre	Municipio	Teléfono
Parques Exóticos de Tenerife	Arona	922795424
Centro de Orquídeas	Arona	922765566
Jardín las Tosquillas	El Sauzal	922561153
Camello Center	El Tanque	922136191
Parque de Avestruces de Tenerife	Granadilla de Abona	
Parque Etnográfico Piramides de Güímar	Güímar	922514510
Bananera el Guanche	La Orotava	922331853
La Casa de Los Balcones	La Orotava	922330629
La Casa del Turista	La Orotava	922330629
Oasis del Valle	La Orotava	922333509
Teleférico Teide	La Orotava	922010445
Pueblo Chico	La Orotava	922334060
Jardín de Orquídeas	Puerto de la Cruz	922382417
Castillo de San Miguel	Puerto de la Cruz	922374811
Lago Martiánez	Puerto de la Cruz	922385955
Loro Parque	Puerto de la Cruz	922373841
Parque Marítimo Cesár Manrique	Santa Cruz de Tenerife	922203244

#### LA GOMERA

Nombre	Municipio	Teléfono
Gomeraventura	Hermigua	696149149
Jardín de frutas tropicales Finca Argaga.	Valle Gran Rey	922805501
Bike Station Gomera	Valle Gran Rey	922805082
Jardín botánico del Descubrimiento.	Vallehermoso	638790214

#### LA PALMA

Nombre	Municipio	Teléfono
Finca Experimental El Sitio	Breña Alta	922435227
Maroparque	Breña Alta	922417782
Parque Paraíso de las Aves	El Paso	922486160
Bike 'N' Fun	Los Llanos de Aridane	922401927
Centro de Investigación e Interpretación de la Reserva de la Biosfera Los Tiles	San Andrés y Sauces	922423340

#### EL HIERRO

Nombre	Municipio	Teléfono
Los Burros Felices	Valverde	922551511



● PUERTOS  
NÁUTICOS

## LA GRACIOSA

Denominación	Municipio	Teléfono
Puerto de La Graciosa	Teguise	928842104

## LANZAROTE

Denominación	Municipio	Teléfono
Puerto del Carmen	Tías	928515018
Puerto Calero	Yaiza	928511285
Puerto de Playa Blanca	Yaiza	928517540
Puerto Deportivo Marina Rubicón	Yaiza	928519012

## FUERTEVENTURA

Denominación	Municipio	Teléfono
Puerto Deportivo El Castillo	Antigua	928163514
Puerto de Corralejo	La Oliva	928866524
Puerto de Morro Jable	Pájara	928540374
Puerto de Gran Tarajal	Tuineje	928164101

## GRAN CANARIA

Denominación	Municipio	Teléfono
Puerto de las Nieves	Agaete	928554227
Muelle Deportivo de Las Palmas	Las Palmas de Gran Canaria	928300464
Real Club Náutico de Gran Canaria	Las Palmas de Gran Canaria	928234566
Marina Anfi del Mar	Mogán	928150798
Puerto de Arguineguín	Mogán	928736441
Puerto de Mogán	Mogán	928565668
Puerto Rico	Mogán	928561141
Club Yates Pasito Blanco	San Bartolomé de Tirajana	928142194

## TENERIFE

Denominación	Municipio	Teléfono
Puerto Deportivo Colón	Adeje	922714211
Club Náutico La Galera	Candelaria	922500915
Puerto Deportivo Radazul	El Rosario	922680933

Denominación	Municipio	Teléfono
Puerto de Playa de San Juan	Guía de Isora	922865434
Club Náutico Güímar	Güímar	922528900
Marina San Miguel	San Miguel de Abona	922785124
Puerto Chico	Santa Cruz de Tenerife	922549818
Puerto Deportivo Marina de Tenerife	Santa Cruz de Tenerife	922521247
Puerto Deportivo Marina del Atlántico	Santa Cruz de Tenerife	922292184
Real Club Náutico de Tenerife	Santa Cruz de Tenerife	922273700
Puerto Deportivo Los Gigantes	Santiago del Teide	922101601

#### LA GOMERA

Denominación	Municipio	Teléfono
Puerto Deportivo de Playa de Santiago	Alajeró	922895275
Puerto Deportivo de San Sebastián de La Gomera	San Sebastián de la Gomera	
Puerto Marina La Gomera	San Sebastián de la Gomera	922141769

#### LA PALMA

Denominación	Municipio	Teléfono
Real Club Náutico de La Palma	Santa Cruz de La Palma	922411935
Puerto de Tazacorte	Tazacorte	922480807

#### EL HIERRO

Denominación	Municipio	Teléfono
Puerto de La Restinga	Frontera	922557081
La Estaca	Valverde	922550903

● **RECURSOS**



● **RECURSOS**



● HOTELES  
DE 3, 4 Y 5  
ESTRELLAS



## LANZAROTE

Nombre	Municipio	Teléfono	Categoría
Gran Meliá Salinas	Teguise	928590040	*****GL
Gran Meliá Volcán Lanzarote	Yaiza	928519185	*****L
Princesa Yaiza	Yaiza	928519222	*****L
Arrecife Gran Hotel	Arrecife	928800000	*****
Hesperia Lanzarote	Yaiza	828080800	*****
Coronas Playa	Teguise	928826640	****
Barceló Lanzarote Resort	Teguise	928591329	****
Beatriz Costa Teguisé & SPA	Teguise	928590828	****
Occidental Allegro Oasis	Teguise	928590410	****
Occidental Grand Teguisé Playa	Teguise	928590654	****
Playa Verde	Teguise	928826070	****
Beatriz Playa	Tías	928512166	****
Los Fariones	Tías	928510175	****
La Geria	Tías	928510441	****
Jameos Playa	Tías	928511717	****
Riu Olivina	Tías	928514393	****
Riu Club Paraíso Lanzarote	Tías	928512414	****
San Antonio	Tías	928514200	****
Las Costas	Tías	928514346	****
Lanzarote Princess	Yaiza	928517108	****
Hesperia Playa Dorada	Yaiza	928517120	****
H10 Timanfaya Palace	Yaiza	928517676	****
Natura Palace	Yaiza	928519070	****
H10 Rubicón Palace	Yaiza	928518500	****
Río Playa Blanca	Yaiza	928598400	****
HL Club Playa Blanca	Yaiza	928829000	****
Papagayo Arena	Yaiza	928519111	****
Iberostar Costa Calero	Yaiza	928849595	****
Iberostar Papagayo	Yaiza	928519251	****
Diamar	Arrecife	928815656	***
Lancelot	Arrecife	928805099	***
Miramar	Arrecife	928801522	***
Iberostar Lanzarote Park	Yaiza	928517048	***

Nombre	Municipio	Teléfono	Categoría
Calimera	Yaiza	928517777	***
Corbeta	Yaiza	928517000	***

**FUERTEVENTURA**

Nombre	Municipio	Teléfono	Categoría
Geranios Suites and Spa	Antigua	928067000	*****
Elba Palace Golf	Antigua	928163922	*****
Kempinski Hotel Atlantis Bahía Real	La Oliva	928536444	*****

Atlantis Dunapark	La Oliva	928535251	****
Atlantis Palace	La Oliva	928536050	****
Suites Atlantis Fuerteventura Resorts	La Oliva	928535228	****
Barceló Jandía Mar	Pájara	928542570	****
Club Hotel Drago Park	Pájara	928875505	****
Globalia Jandía Golf	Pájara	928546550	****
H10 Playa Esmeralda	Pájara	928875353	****
H10 Tindaya	Pájara	928547020	****
Barceló Jandía Playa	Pájara	928546000	****
Faro Jandía	Pájara	928545240	****
Golden Beach	Pájara	928875000	****
Río Calma	Pájara	928546054	****
Iberostar Palace Fuerteventura	Pájara	928540444	****
Occidental Grand Fuerteventura	Pájara	928873600	****
Meliá Gorriones	Pájara	928547025	****
Playitas Grand	Tuineje	928860400	****

Costa Caleta	Antigua	928547550	***
Villas Monte Solana	Pájara	928541154	***
Fuerteventura Playa Blanca	Puerto del Rosario	928851150	***
Palace Puerto del Rosario	Puerto del Rosario	928859464	***

**GRAN CANARIA**

Nombre	Municipio	Teléfono	Categoría
Santa Catalina	Las Palmas de Gran Canaria	928243040	*****
Meliá Las Palmas	Las Palmas de Gran Canaria	928268050	*****
Dunas La Canaria	Mogán	928150400	*****
H10 Playa Meloneras Palace	San Bartolomé de Tirajana	928128282	*****

<b>Nombre</b>	<b>Municipio</b>	<b>Teléfono</b>	<b>Categoría</b>
<b>Gran Hotel Lopesan Villa del Conde</b>	San Bartolomé de Tirajana	928563200	****
<b>Grand Hotel Residencia</b>	San Bartolomé de Tirajana	928723100	****
<b>Meliá Tamarindos</b>	San Bartolomé de Tirajana	928774090	****
<b>Palm Beach</b>	San Bartolomé de Tirajana	928721032	****
<b>Riu Grand Palace Maspalomas Oasis</b>	San Bartolomé de Tirajana	928141448	****

<b>AC Hotel Gran Canaria</b>	Las Palmas de Gran Canaria	928266100	****
<b>Concorde</b>	Las Palmas de Gran Canaria	928262750	****
<b>Dunas Salud Canteras</b>	Las Palmas de Gran Canaria	928224062	****
<b>Fataga</b>	Las Palmas de Gran Canaria	928290614	****
<b>NH Imperial Playa</b>	Las Palmas de Gran Canaria	928468854	****
<b>Reina Isabel</b>	Las Palmas de Gran Canaria	928260100	****
<b>Tryp Iberia</b>	Las Palmas de Gran Canaria	928361133	****
<b>Club Hotel Riu Vistamar</b>	Mogán	928727700	****
<b>Costa Taurito Mogán</b>	Mogán	928565919	****
<b>Suite Princess</b>	Mogán	928565003	****
<b>Taurito Princess</b>	Mogán	928565180	****
<b>Gloria Palace Amadores</b>	Mogán	928128510	****
<b>Cordial Mogán Playa</b>	Mogán	928724100	****
<b>Gran Hotel Costa Meloneras</b>	San Bartolomé de Tirajana	928128100	****
<b>Apolo</b>	San Bartolomé de Tirajana	928760058	****
<b>Barceló Las Margaritas</b>	San Bartolomé de Tirajana	928761112	****
<b>Caserío</b>	San Bartolomé de Tirajana	928774050	****
<b>Catarina</b>	San Bartolomé de Tirajana	928762812	****
<b>Club Hotel Riu Gran Canaria</b>	San Bartolomé de Tirajana	928563000	****
<b>Costa Canaria</b>	San Bartolomé de Tirajana	928760220	****
<b>Dunas Don Gregory</b>	San Bartolomé de Tirajana	928773877	****
<b>Gloria Palace San Agustín</b>	San Bartolomé de Tirajana	928128500	****
<b>Gran Canaria Princess</b>	San Bartolomé de Tirajana	928768132	****
<b>Lucana</b>	San Bartolomé de Tirajana	928774040	****
<b>Neptuno</b>	San Bartolomé de Tirajana	928777492	****
<b>Orquídea Bahía Feliz</b>	San Bartolomé de Tirajana	928157125	****
<b>Riu Palace Maspalomas</b>	San Bartolomé de Tirajana	928769500	****
<b>Riu Palmeras</b>	San Bartolomé de Tirajana	928766400	****
<b>Riu Papayas</b>	San Bartolomé de Tirajana	928765062	****
<b>San Agustín Beach Club</b>	San Bartolomé de Tirajana	928771640	****
<b>Sandy Beach</b>	San Bartolomé de Tirajana	928724000	****
<b>IFA Hotel Palacio Dunamar</b>	San Bartolomé de Tirajana	928772800	****

Nombre	Municipio	Teléfono	Categoría
<b>IFA Prestige Hotel Faro Maspalomas</b>	San Bartolomé de Tirajana	928142214	****
<b>Suite Hotel Maspalomas Dunas</b>	San Bartolomé de Tirajana	928141800	****
<b>Escuela Santa Brígida</b>	Santa Brígida	828010400	****
<b>Gran Hotel Vecindario Aeropuerto</b>	Santa Lucía de Tirajana	928724300	****
<b>Hacienda de Anzo</b>	Gáldar	928551655	***
<b>Astoria</b>	Las Palmas de Gran Canaria	928222750	***
<b>Atlanta</b>	Las Palmas de Gran Canaria	928273485	***
<b>Cantur</b>	Las Palmas de Gran Canaria	928273000	***
<b>Faycan</b>	Las Palmas de Gran Canaria	928270650	***
<b>Igramar</b>	Las Palmas de Gran Canaria	928472960	***
<b>Las Lanzas</b>	Las Palmas de Gran Canaria	928265504	***
<b>Playa Las Canteras</b>	Las Palmas de Gran Canaria	928464529	***
<b>Rosalía</b>	Las Palmas de Gran Canaria	928265235	***
<b>Tenesoya</b>	Las Palmas de Gran Canaria	928469608	***
<b>Verol</b>	Las Palmas de Gran Canaria	928262104	***
<b>NH Express Playa de Las Canteras</b>	Las Palmas de Gran Canaria	928463153	***
<b>Parque</b>	Las Palmas de Gran Canaria	928368000	***
<b>Sun Suite</b>	Mogán	928725550	***
<b>Beverly Park</b>	San Bartolomé de Tirajana	928774042	***
<b>Buenaventura</b>	San Bartolomé de Tirajana	928761650	***
<b>Escorial</b>	San Bartolomé de Tirajana	928761350	***
<b>Eugenia Victoria</b>	San Bartolomé de Tirajana	928762500	***
<b>Lopesan Buenaventura</b>	San Bartolomé de Tirajana	928763450	***
<b>Parque Tropical</b>	San Bartolomé de Tirajana	928774012	***
<b>Riu Don Miguel</b>	San Bartolomé de Tirajana	928761508	***
<b>Riu Waikiki</b>	San Bartolomé de Tirajana	928773880	***
<b>IFA Hotel Beach</b>	San Bartolomé de Tirajana	928744000	***
<b>Golf Bandama</b>	Santa Brígida	928351538	***
<b>IFA Hotel Continental</b>	San Bartolomé de Tirajana	928760033	***

## TENERIFE

Nombre	Municipio	Teléfono	Categoría
<b>La Plantación del Sur Vincci</b>	Adeje	922717773	*****GL
<b>Europe Villa Cortes</b>	Arona	922757700	*****GL
<b>Abama</b>	Guía de Isora	922126000	*****GL
<b>Gran Hotel Bahía del Duque</b>	Adeje	922746900	*****L



<b>Nombre</b>	<b>Municipio</b>	<b>Teléfono</b>	<b>Categoría</b>
<b>Botánico &amp; The Oriental Spa Garden</b>	Puerto de la Cruz	922381400	*****L
<b>Hacienda Príncipe</b>	Adeje	922723100	*****
<b>Sheraton La Caleta</b>	Adeje	922162000	*****
<b>Jardines de Nivaria</b>	Adeje	922713333	*****
<b>Tacande</b>	Adeje	922746400	*****
<b>El Mirador del Duque</b>	Adeje	922280462	*****
<b>Costa Adeje Gran Hotel</b>	Adeje	922719421	*****
<b>Sir Anthony</b>	Arona	922757500	*****
<b>Las Madrugueras</b>	Arona	922777818	*****
<b>Mediterranean Palace</b>	Arona	922757500	*****
<b>Semiramis</b>	Puerto de la Cruz	922373200	*****
<b>Mencey</b>	Santa Cruz de Tenerife	922609900	*****
<b>Gran Tinerfe</b>	Adeje	922791200	****
<b>Park Hotel Hesperia</b>	Adeje	922710100	****
<b>Bouganville Playa</b>	Adeje	922790200	****
<b>Esmeralda Playa</b>	Adeje	922/714606	****
<b>Jardín Tropical</b>	Adeje	922746000	****
<b>Torviscas Playa</b>	Adeje	922712300	****
<b>Las Dalias</b>	Adeje	922792712	****
<b>Guayarmina Princess</b>	Adeje	922713113	****
<b>Colon Guanahani</b>	Adeje	922712046	****
<b>Puerto Palace</b>	Adeje	922372460	****
<b>Fañabé Costa Sur</b>	Adeje	922712900	****
<b>Costa Adeje Palace</b>	Adeje	922714171	****
<b>Jacaranda</b>	Adeje	922712227	****
<b>Riu Palace Tenerife</b>	Adeje	922714191	****
<b>Flamingo Suites</b>	Adeje	922718400	****
<b>Riu Arcas</b>	Adeje	922714848	****
<b>Iberostar Grand Hotel Antheia</b>	Adeje	922713335	****
<b>Jardines Del Teide</b>	Adeje	922717030	****
<b>Bahía Príncipe Costa Adeje</b>	Adeje	922723100	****
<b>La Niña</b>	Adeje	922717090	****
<b>Dunas Paraíso</b>	Adeje	922756100	****
<b>Sol Elite Tenerife</b>	Arona	922791062	****
<b>Las Palmeras</b>	Arona	922790991	****
<b>Conquistador</b>	Arona	922753000	****
<b>Tenerife Princess</b>	Arona	922792751	****

Nombre	Municipio	Teléfono	Categoría
La Siesta	Arona	922792300	****
Bitacora	Arona	922791540	****
Vulcano	Arona	922787740	****
Noelia	Arona	922793511	****
Paradise Park	Arona	922757227	****
Gala	Arona	922794513	****
Arona Gran Hotel	Arona	922750678	****
Reveron Plaza	Arona	922757120	****
Punta del Rey	Candelaria	922501899	****
San Roque	Garachico	922133435	****
Calimera Atlantic	Granadilla de Abona	922176240	****
Parador Nacional del Teide	La Orotava	922374841	****
Maritim	Los Realejos	922379000	****
San Felipe	Puerto de la Cruz	922383311	****
Tenerife Playa	Puerto de la Cruz	922383211	****
Tígaiga	Puerto de la Cruz	922383500	****
Valle Mar	Puerto de la Cruz	922384800	****
Catalonia Las Vegas	Puerto de la Cruz	922383900	****
Playacanaria	Puerto de la Cruz	922385151	****
Sol Elite Parque San	Puerto de la Cruz	922384851	****
Orotava Palace	Puerto de la Cruz	922388331	****
El Tope	Puerto de la Cruz	922385080	****
Concordia Playa	Puerto de la Cruz	922385411	****
Atlantis	Puerto de la Cruz	922374545	****
Interpalace	Puerto de la Cruz	922383101	****
Puerto Playa	Puerto de la Cruz	922384151	****
Magec	Puerto de la Cruz	922385511	****
Atalaya	Puerto de la Cruz	922376060	****
Dania Park	Puerto de la Cruz	922384040	****
Meliá Puerto	Puerto de la Cruz	922384011	****
Canarife Palace	Puerto de la Cruz	922381200	****
Florida	Puerto de la Cruz	922372100	****
La Chiripa	Puerto de la Cruz	922381450	****
Bonanza Palace	Puerto de la Cruz	922381100	****
Turquesa Playa	Puerto de la Cruz	922371308	****
Diamante Suites	Puerto de la Cruz	922370087	****
Garóe	Puerto de la Cruz	922382988	****
Tenerife Golf	San Miguel de Abona	922532490	****
Golf Plaza	San Miguel de Abona	922737000	****

Nombre	Municipio	Teléfono	Categoría
Aguamarina Golf	San Miguel de Abona	922738999	****
Escuela Santa Cruz	Santa Cruz de Tenerife	822010500	****
Atlántida Santa Cruz	Santa Cruz de Tenerife	922294500	****
Los Gigantes	Santiago del Teide	922861020	****
Barceló Santiago	Santiago del Teide	922860912	****
Playa La Arena	Santiago del Teide	922862920	****
Lagos De Cesar	Santiago del Teide	922862200	****
Villalba	Vilafior	922709930	****

Los Hibiscos	Adeje	922791462	***
Oasis Paraíso	Adeje	922741133	***
Club Tropical Playa	Adeje	922752121	***
Paraíso Floral	Adeje	922740722	***
Oasis Moreque	Arona	922790366	***
Princesa Dácil	Arona	922753030	***
Oro Negro	Arona	922790612	***
Park Club Europe	Arona	922757060	***
Tenerife Tour	Candelaria	922500200	***
Médano	Granadilla de Abona	922177000	***
Marte	Granadilla de Abona	922384352	***
Playa Sur Tenerife	Granadilla de Abona	922176120	***
Mónica Sur	Granadilla de Abona	922390036	***
Neptuno	La Laguna	922542562	***
Delfín Bajamar	La Laguna	922540200	***
Villa Montemar	Los Realejos	922363950	***
Marquesa	Puerto de la Cruz	922383151	***
Monopol	Puerto de la Cruz	922384611	***
Chimisay	Puerto de la Cruz	922383552	***
Los Príncipes	Puerto de la Cruz	922383353	***
Trovador	Puerto de la Cruz	922384512	***
San Telmo	Puerto de la Cruz	922385853	***
Don Manolito	Puerto de la Cruz	922385040	***
Miramar	Puerto de la Cruz	922384811	***
Nopal	Puerto de la Cruz	922378062	***
Tropical	Puerto de la Cruz	922384112	***
San Borondón	Puerto de la Cruz	922383313	***
Internacional	Puerto de la Cruz	922385111	***
Magec Park	Puerto de la Cruz	922384351	***
Casa Del Sol	Puerto de la Cruz	922380766	***

Nombre	Municipio	Teléfono	Categoría
Perla Tenerife	Puerto de la Cruz	922374388	***
Gema Puerto	Puerto de la Cruz	922374049	***
Astoria	Puerto de la Cruz	922384551	***
Xibana Park	Puerto de la Cruz	922384411	***
Condesa	Puerto de la Cruz	922381050	***
Taburiente	Santa Cruz de Tenerife	922276000	***
Contemporáneo	Santa Cruz de Tenerife	922271571	***
Príncipe Paz	Santa Cruz de Tenerife	922249955	***
Plaza	Santa Cruz de Tenerife	922272453	***

#### LA GOMERA

Nombre	Municipio	Teléfono	Categoría
El Paso Suite Hotel	Alajeró	922895444	****
Jardín Tecina	San Sebastián de La Gomera	922145850	****
Parador Nacional	San Sebastián de La Gomera	922871100	****
Torre Del Conde	San Sebastián de La Gomera	922870000	***
Gran Rey	Valle Gran Rey	922805859	***

#### LA PALMA

Nombre	Municipio	Teléfono	Categoría
Parador Nacional Isla de La Palma	Breña Baja	922435828	****
H10 Taburiente Playa Breña Baja	Breña Baja	922181277	****
La Palma-Teneguía Princess	Fuencaliente	922425511	****
Hotel Sol La Palma	Los Llanos De Aridane	922408000	****
Hotel La Palma Romántica Barlovento	Barlovento	922186221	***
Hotel Valle Aridane	Los Llanos de Aridane	922462600	***
Hotel Marítimo	Santa Cruz de La Palma	922420222	***

#### EL HIERRO

Nombre	Municipio	Teléfono	Categoría
Parador Nacional de El Hierro	Valverde	922558036	****
Balneario Pozo de la Salud	Frontera	922559465	***
Punta Grande	Frontera	922559081	***





● APARTHOTELES  
DE 3, 4 Y 5  
ESTRELLAS

## LANZAROTE

Nombre	Municipio	Teléfono	Categoría
Fariones Playa	Tías	928513400	****
Sol Lanzarote	Tías	928514888	****
Sun Tropical	Yaiza	928519250	****
Rubimar	Yaiza	928519266	****
H10 Lanzarote Gardens	Teguise	928590100	***
Costa Mar	Tías	928510410	***
Lanzarote Village	Tías	928511344	***
Los Fiscos	Tías	928514901	***
Puerto del Carmen	Tías	928512250	***
Sun Park	Yaiza	928517063	***

## FUERTEVENTURA

Nombre	Municipio	Teléfono	Categoría
Broncemar Beach	Antigua	928163933	***
Castillo San Jorge Suites	Antigua	928163500	***
Lobos Bahía Club	La Oliva	928867148	***
Morasol atlántico	Pájara	928547018	***

## GRAN CANARIA

Nombre	Municipio	Teléfono	Categoría
Révoli	Mogán	928561165	****
Riu Flamingo	San Bartolomé de Tirajana	928763050	****
Club de Mar	Mogán	928565066	***
Dorado Beach	Mogán	928150780	***
Puerto Azul	Mogán	928560591	***
Puerto Feliz	Mogán	928560118	***
Riosol	Mogán	928561258	***
Sunwing Resort Arguineguín	Mogán	928735701	***
Green Field	San Bartolomé de Tirajana	928774030	***
Playa del Inglés	San Bartolomé de Tirajana	928760800	***
Rondo	San Bartolomé de Tirajana	928773883	***

## TENERIFE

Nombre	Municipio	Teléfono	Categoría
Royal Garden Villas	Adeje	922788482	*****
Abinque-isla Bonita	Adeje	922713012	****
Club Atlantis	Adeje	922715408	****
Ocean Palace	Adeje	922714623	****
La Pinta	Adeje	922715558	****
Villa Tagoro	Adeje	922712501	****
Marylanza Golf Resort	Arona	922787816	****
Palm Beach Club	Arona	922792100	****
Regency Country Club	Arona	922712113	****
Sol Tenerife	Arona	922791062	****
Las Águilas	Puerto de la Cruz	922372806	****
Golf Plaza Spa Resort	San Miguel	922738030	****
La Quinta Park	Santa Úrsula	922300266	****
Aloha Garden	Adeje	922712961	***
Caledonia Park	Adeje	922714800	***
Club Bonanza	Adeje	922753251	***
Club Paraíso	Adeje	922740441	***
El Duque	Adeje	922718500	***
Flamingo	Adeje	922714472	***
Jardín Caleta	Adeje	922710976	***
Jardín Tropical	Adeje	922746000	***
Malibú Park I	Adeje	922714786	***
Ocean Beach	Adeje	922714878	***
Panorama	Adeje	922791808	***
Parque del Sol	Adeje	922713076	***
Paraíso del Sur	Adeje	922740400	***
Ponderosa	Adeje	922790204	***
Santa María	Adeje	922712777	***
Villa Adeje	Adeje	922714960	***
Andorra III	Arona	922793407	***
Columbus	Arona	922793250	***
Coral Beach	Arona	922752040	***
Parque de la Paz	Arona	922795061	***
Tropical Playa	Arona	922752121	***



Nombre	Municipio	Teléfono	Categoría
Udalla Park	Arona	922750114	***
Nívaria	La Laguna	922264298	***
Bahía Parque	Los Realejos	922363891	***
Panorámica Garden	Los Realejos	922343111	***
Lavaggi Apartotel	Puerto de la Cruz	922384311	***
Meliá La Paz	Puerto de la Cruz	922388512	***
Tropical	Puerto de la Cruz	922383113	***
Colon Rambla	Santa Cruz de Tenerife	922272550	***
Dragos Del Sur	Santiago del Teide	922862550	***

### LA GOMERA

No existen establecimientos alojativos de esta categoría.

### LA PALMA

Nombre	Municipio	Teléfono	Categoría
Breñas Garden	Breña Baja	922433175	***
Hacienda San Jorge	Breña Baja	922181066	***
Las Olas	Breña Baja	922434052	***
Castillete	Santa Cruz de La Palma	922420534	***
El Galeón	Santa Cruz de La Palma	922411000	***

### EL HIERRO

No existen establecimientos alojativos de esta categoría.

### MÁS INFORMACIÓN SOBRE OFERTA ALOJATIVA HOTELERA Y EXTRAHOTELERA

Hoteles de 1 y 2 estrellas, apartahoteles de 1 y 2 estrellas, apartamentos de 1,2 y 3 llaves, pensiones y villas de 5 llaves

#### **www.aetur.es**

Federación de Empresarios Turísticos de Lanzarote (Aetur)

#### **www.feht.es**

Federación de Empresarios de Hostelería y Turismo de Las Palmas (FEHT)

#### **www.ashotel.es**

Asociación Hotelera y Extrahotelera de Tenerife, La Palma, La Gomera y El Hierro (Ashotel)



 HOTELES RURALES

## LANZAROTE

Nombre	Municipio	Teléfono	Categoría
Finca de La Florida	San Bartolomé	928521124	2P
Casa del Embajador	Yaiza	928519191	2P
Casona de Yaiza	Yaiza	928836262	2P
Finca de las Salinas	Yaiza	928830325	2P
Finca Los Lajares	Haría	928173554	nd

## FUERTEVENTURA

Nombre	Municipio	Teléfono	Categoría
Era de la Corte	Antigua	928878705	2P
Mahoh Villaverde	La Oliva	928868050	2P

## GRAN CANARIA

Nombre	Municipio	Teléfono	Categoría
Casa de los Camellos	Agüimes	928785003	2P
La Hacienda del Buen Suceso	Arucas	928622945	2P
El Pinar	Valsequillo	928705239	2P
Las Longueras	Agaete	928898145	1P
Maípez	Las Palmas de Gran Canaria	928287272	1P
Cortijo San Ignacio Golf	Telde	928712427	1P
Las Calas	Vega de San Mateo	928661436	nd

## TENERIFE

Nombre	Municipio	Teléfono	Categoría
Caserío Los Partidos	El Tanque	922693090	2P
El Patio	Garachico	922133280	2P
La Quinta Roja	Garachico	922133377	2P
Finca Salamanca	Güímar	922514530	2P
La Raya	Güímar	92213838	2P
Victoria	La Orotava	922331683	2P
Casablanca	Los Realejos	922359621	2P
Las Cañas	Los Realejos	922254277	2P

Nombre	Municipio	Teléfono	Categoría
Finca San Juan	San Juan de la Rambla	922694078	2P
San Miguel	San Miguel	92267922	2P
Fonda Central	Adeje	922781550	1P
Senderos de Abona	Granadilla de Abona	922770200	1P
El Nogal	Vilaflor	922726050	1P
Finca El Navío	Guía de Isora	922865680	nd

#### LA GOMERA

Nombre	Municipio	Teléfono	Categoría
Iboalfaro	Hermigua	922880168	2P
Villa de Hermigua	Hermigua	922880777	1P
Tamahuche	Vallehermoso	922801176	1P

#### LA PALMA

No existen establecimientos alojativos de esta categoría

#### EL HIERRO

No existen establecimientos alojativos de esta categoría

#### MÁS INFORMACIÓN SOBRE OFERTA EN CANARIAS DE TURISMO RURAL

[www.ecoturismocanarias.com](http://www.ecoturismocanarias.com)

Este sitio ofrece información sobre los alojamientos y servicios relacionados con el turismo rural de las Islas Canarias, incluyendo reserva directa. Asimismo dispone de información general sobre la historia de las Islas, la naturaleza y la cultura, los transportes a las Islas y entre ellas, las actividades y todo aquello que precise para conocer Canarias de otra forma.





## ● RESTAURANTES

## LANZAROTE

Nombre	Municipio	Teléfono	Precio	Especialidad
Almazara	Arrecife	928 802 612	€€	Andaluza
Altamar	Arrecife	928 800 000	€€€€	
Er Cuchitri	Arrecife	928 810 394	€€	Andaluza
Castillo de San José	Arrecife	928 812 321	€€€	Canaria
Chef Nizar	Arrecife	928 801 260	€€€	Libanés
Casa Ginory	Arrecife	928 815 642	€€	
El Molino	Arrecife	928 811 587	€€	
Casal' Cura	Haría (Órzola)	928 835 556	€€	Canaria
Los Gallegos	Haría (Órzola)	928 842 502	€€	Gallega
Aguaviva	San Bartolomé (Playa Honda)	928 821 505	€€€€	Creativa
Casa Cristóbal	Teguise	928 845 295	€€€	
Lagomar	Teguise	928 845 665	€€€	Mediterránea
Mesón La Jordana	Teguise (Costa Teguise)	928 590 328	€€€	Canaria
Natraj	Teguise (Costa Teguise)	928 346 262	€€€	India
Neptuno	Teguise (Costa Teguise)	928 590 378	€€€	
La Cañada	Tías (Puerto del Carmen)	928 512 108	€€€€	
Nippon	Tías (Puerto del Carmen)	928 514 507	€€€€	Japonesa
O'Botafumeiro	Tías (Puerto del Carmen)	928 511 503	€€	
Rías Gallegas	Tías (Puerto del Carmen)	928 515 745	€€€	Gallega
Casa Tino El Sardinero	Tías (Puerto del Carmen)	928 510 339	€€	
La Casona de Yaiza	Yaiza	928 836 262	€€	
La Era	Yaiza	928 830 016	€€€	
Casa Emiliano	Yaiza (Femés)	928 830 223	€€	
La Bodeguita	Yaiza (Uga)	928 830 147	€€€€	Riojana
Tasca Casa Gregorio	Yaiza (Uga)	928 830 108	€	Canaria
Almacén de la Sal	Yaiza (Playa Blanca)	928 517 885	€€€€	Canaria / Vasca
Casa Pedro	Yaiza (Playa Blanca)	928 517 022	€€€€	
La Casita	Yaiza (Playa Quemada)	928 513 263	€€€	

## FUERTEVENTURA

Nombre	Municipio	Teléfono	Precio	Especialidad
El Jardín	Antigua	680 887 226	€€	
Fabiola	Antigua	928 174 605	€€€	De Autor
La Barca del Pescador	Antigua	928 163 500	€€€	
St. Andrews	Antigua	928 163 922	€€€€	Canaria
Casa Santa María	Betancuría	928 878 282	€€€	Canaria
Don Antonio	Betancuría	928 878 757	€€€	Canaria
El Horno	La Oliva	928 868 671	€€	Canaria
El Patio de Lajares	La Oliva	650 134 030	€€€	Alta Cocina

€

Hasta 15 euros

€€

Hasta 25 euros

€€€

Hasta 40 euros

€€€€

Más de 40 euros

Nombre	Municipio	Teléfono	Precio	Especialidad
La Marisma	La Oliva	928 538 543	€€	
Mahoh	La Oliva	928 868 050	€€	Canaria
Il Giardinetto	La Oliva (Corralejo)	928 536 444	€€€	Internacional
Jamonería el Cortés	La Oliva (Corralejo)	928 535 878	€€	Española
La Cúpula	La Oliva (Corralejo)	928 536 444	€€€€	Internacional
La Luna	La Oliva (Corralejo)	928 537 285	€€	
La Marquesina	La Oliva (Corralejo)	928 535 435	€€	
Poco Loco	La Oliva (Corralejo)	928 866 662	€€	
Yamatori	La Oliva (Corralejo)	928 536 444	€€€€	Japonesa
Casa Isaftas	Pájara	928 161 402	€€	
Don Quijote	Pájara (Costa Calma)	928 875 158	€€€	Castellana
Marabú	Pájara (Morro Jable)	928 544 098	€€€	Internacional
Tindaya	Pájara (Morro Jable)	928 873 600	€€€	Creativa
Las Brasas	Puerto del Rosario	928 530 998	€€€	
Tasca La Lasquita	Puerto del Rosario	928 859 126	€€€	

## GRAN CANARIA

Nombre	Municipio	Teléfono	Precio	Especialidad
La Palmita	Agaete	928 898 704	€€	Canaria
La Farola	Agüimes	928 180 410	€€€	
Nelson	Agüimes	928 180 860	€€€	Creativa
Señorío de Agüimes	Agüimes	928 789 766	€€€	Canaria
Mesón de la Montaña	Aucas	928 601 475	€€€	
Casa Brito	Aucas	928 622 323	€€€€	Española
El Rincón del Sibarita	Gáldar	928 551 438	€€	Creativa
AC Anthurium	Las Palmas de Gran Canaria	928 266 100	€€€€	
Amaiur	Las Palmas de Gran Canaria	928 370 717	€€€	
Anexo	Las Palmas de Gran Canaria	928 272 645	€€€	Gallega
Anthurium	Las Palmas de Gran Canaria	928 244 908	€€€	Creativa
Arencibia	Las Palmas de Gran Canaria	928 243 040	€€€	Creativa
Arcos de la Laguna	Las Palmas de Gran Canaria	928 618 279	€€	Canaria
Asturias	Las Palmas de Gran Canaria	928 274 219	€€€	Asturiana
Balalaika	Las Palmas de Gran Canaria	928 464 515	€€€	Rusa
Casa Carmelo	Las Palmas de Gran Canaria	928 469 056	€€	
Casa de Galicia	Las Palmas de Gran Canaria	928 279 855	€€€	Gallega
Casa Malasia	Las Palmas de Gran Canaria	928 298129	€€	Internacional
Casa Manolo	Las Palmas de Gran Canaria	928 277 181	€€€	Gallega
Casa Pablo	Las Palmas de Gran Canaria	928 224 631	€€€	Vasca
Cava de Triana	Las Palmas de Gran Canaria	928 381 302	€€	
Cho Zacarías	Las Palmas de Gran Canaria	928 331 374	€€€	Creativa
De Cuchara	Las Palmas de Gran Canaria	928 265 509	€€€	Tradicional

€

Hasta 15 euros

€€

Hasta 25 euros

€€€

Hasta 40 euros

€€€€

Más de 40 euros

Nombre	Municipio	Teléfono	Precio	Especialidad
<b>Don Pepe (Grill)</b>	Las Palmas de Gran Canaria	928 264 140	€€€	
<b>El Asador Segoviano</b>	Las Palmas de Gran Canaria	928 228 788	€€€	Castellana
<b>El Chacalote</b>	Las Palmas de Gran Canaria	928 312 140	€€€	
<b>El Churrasco</b>	Las Palmas de Gran Canaria	928 272 077	€€€	Argentina
<b>El Corte Inglés</b>	Las Palmas de Gran Canaria	928 226 449	€€€	Espanola
<b>El Novillo Precoz</b>	Las Palmas de Gran Canaria	928 221 659	€€€	
<b>El Padrino</b>	Las Palmas de Gran Canaria	928 462 094	€€€	
<b>El Patio del Cullás</b>	Las Palmas de Gran Canaria	928 384 800	€€	De Autor
<b>El Pote</b>	Las Palmas de Gran Canaria	928 278 058	€€€€	Gallega
<b>El Rincón de Joselito</b>	Las Palmas de Gran Canaria	928 431 198	€€€	Castellana
<b>El Rincón de Nicolás</b>	Las Palmas de Gran Canaria	928 272 821	€€€	Espanola
<b>Galia</b>	Las Palmas de Gran Canaria	928 223 219	€€€	Francesa
<b>Gambrinus</b>	Las Palmas de Gran Canaria	928 222 725	€€€	Espanola
<b>Hoya La Vieja</b>	Las Palmas de Gran Canaria	928 360 460	€€€	Canaria
<b>Julio</b>	Las Palmas de Gran Canaria	928 460 139	€€€	Marinera
<b>Kamakura</b>	Las Palmas de Gran Canaria	928 222 670	€€	Japonesa
<b>L'Albufera</b>	Las Palmas de Gran Canaria	928 268 050	€€€	Arrocería
<b>La Butaca</b>	Las Palmas de Gran Canaria	928 431 383	€€€	De Autor
<b>La Cabana Criolla</b>	Las Palmas de Gran Canaria	928 270 216	€€€	
<b>La Casa Vasca</b>	Las Palmas de Gran Canaria	928 241 829	€€€	Vasca
<b>La Casita</b>	Las Palmas de Gran Canaria	928 245 464	€€€	Creativa
<b>La Grappa</b>	Las Palmas de Gran Canaria	928 472 912	€€€	
<b>La Hacienda</b>	Las Palmas de Gran Canaria	928 373 197	€€	Española
<b>La Medusa</b>	Las Palmas de Gran Canaria	928 220 022	€€€	Tradicional
<b>La Parrilla</b>	Las Palmas de Gran Canaria	928 260 100	€€€€	Europea
<b>La Sama</b>	Las Palmas de Gran Canaria	928 321 428		
<b>La Pizza</b>	Las Palmas de Gran Canaria	928 268 579	€	Italiana
<b>Los Malteses</b>	Las Palmas de Gran Canaria	928 362 706	€€	
<b>Mamma Tina</b>	Las Palmas de Gran Canaria	928 274 691	€€€	
<b>Marutegui</b>	Las Palmas de Gran Canaria	928 433 557	€€€	Espanola
<b>Molinet</b>	Las Palmas de Gran Canaria	928 233 019	€€€	Mediterránea
<b>Madrás</b>	Las Palmas de Gran Canaria	928 384 384	€€€€	De autor
<b>Mediterráneo</b>	Las Palmas de Gran Canaria	928 277 463	€€€	Italiana
<b>Nabila</b>	Las Palmas de Gran Canaria	928 472 767	€€	Marroquí
<b>Pacífico</b>	Las Palmas de Gran Canaria	928 261 111	€€	China
<b>Pepe El Breca</b>	Las Palmas de Gran Canaria	928 279 750	€€	Marinera
<b>Rías Bajas</b>	Las Palmas de Gran Canaria	928 271 316	€€€€	Gallega
<b>Samoa</b>	Las Palmas de Gran Canaria	928 241 471	€€€	
<b>Teherán</b>	Las Palmas de Gran Canaria	928 222 817	€	Iraní
<b>El Zarcillo</b>	Las Palmas de Gran Canaria	928 354 534	€€	Creativa
<b>Jardín Canario</b>	Las Palmas de Gran Canaria	928 430 939	€€€	
<b>Amaiur</b>	S/B Tirajana (Maspalomas)	928 764 414	€€	Vasca

€

Hasta 15 euros

€€

Hasta 25 euros

€€€

Hasta 40 euros

€€€€

Más de 40 euros

Nombre	Municipio	Teléfono	Precio	Especialidad
Chez Carlos	S/B Tirajana (Maspalomas)	928 142 553	€€€	Alemana
Las Rías	S/B Tirajana (Maspalomas)	928 140 062	€€€	Gallega
Le Provençal	S/B Tirajana (Maspalomas)	928 765 107	€€	Francesa
Mallorca	S/B Tirajana (Maspalomas)	928 770 516	€€	
Compostela	S/B Tirajana (Playa del Inglés)	928 762 092	€€€	Gallega
El Churrasco Argentino	S/B Tirajana (Playa del Inglés)	928 764 920	€€	Argentina
El Portalón	S/B Tirajana (Playa del Inglés)	928 771 622	€€€	Vasca
Gofio Zurich	S/B Tirajana (Playa del Inglés)	928 774 697	€€€	Suiza
Rías Bajas	S/B Tirajana (Playa del Inglés)	928 764 033	€€€	Gallega
Schweizer Chef	S/B Tirajana (Playa del Inglés)	928 141 865	€€	Suiza
La Toja	S/B Tirajana (Playa del Inglés)	928 761 196	€€€	Gallega
Valentine's	S/B Tirajana (Playa del Inglés)	928 770 648	€€€	Creativa
Anno Domini	S/B Tirajana (Playa del Inglés)	928 762 915	€€€	Francesa
Bamira	S/B Tirajana (San Agustín)	928 767 666	€€€	Creativa
Chino Cantón	S/B Tirajana (San Agustín)	928 766 230	€€	China
Gorbea	S/B Tirajana (San Agustín)	928 158 500	€€€	Vasca
Casa Enrique	Mogán	928 569 542	€€	
La Aquarela	Mogán	928 735 891	€€€	
Los Guayres	Mogán	928 724 100	€€€	Creativa
Las Grutas de Artilles	Santa Brígida	928 641 376	€€	
Los Templarios	Santa Brígida	928 353 503	€€	
Satautey	Santa Brígida	928 010 421	€€€	Creativa
Casa Martell	Santa Brígida	928 641 283	€€€	
Mano de Hierro	Santa Brígida	928 640 388	€€€	Alemana
El Patio	Santa Lucía	928 794 304	€€	Espanola
Casa Perico	Telde	928 133 013	€€	Canaria
Perico Junior	Telde	928 133 316	€€€	Marinera
1.801"	Vega de San Mateo	928 661 126	€€	De Autor
La Veguetilla	Vega de San Mateo	928 660 764	€€	

## TENERIFE

Nombre	Municipio	Teléfono	Precio	Especialidad
Bocoy	Adeje (Costa Adeje)	922 746 400	€€€	Creativa
El Duque	Adeje (Costa Adeje)	922 746 900	€€€€	Creativa
El Molino Blanco	Adeje (Costa Adeje)	922 796 282	€€	Castellana
El Patio	Adeje (Costa Adeje)	922 746 600	€€€	Mediterránea
Las Rocas	Adeje (Costa Adeje)	922 746 064	€€	
Las Arenas	Arico	922 706 037	€€	
Manolo II	Arico	922 706 130	€€	
Cumbres de Abona	Arico	922 768 604	€	
Mesón Las Rejas	Arona	922 720 894	€€	

€

Hasta 15 euros

€€

Hasta 25 euros

€€€

Hasta 40 euros

€€€€

Más de 40 euros

Nombre	Municipio	Teléfono	Precio	Especialidad
Jardín de Los Dragos	Arona	922 725 985	€€	De Fusión
La Brasa	Arona	922 720 622	€€	
El Asador de Pedro	Arona	922 720 464	€€€	
Casa del Mar	Arona (Los Cristianos)	922 793 275	€€€	
El Sol-Chez Jacques	Arona (Los Cristianos)	922 790 569	€€€	Francesa
La Cava	Arona (Los Cristianos)	922 790 493	€€	Eslovaca/checa
La Taberna Vasca	Arona (Los Cristianos)	922 797 305	€€	Vasca
Le Bistrot d'Alain	Arona (Los Cristianos)	922 752 336	€€€	Francesa
La Tasca de mi Abuelo	Arona (Los Cristianos)	922 794 466	€	Castellana
Rincón del Marinero	Arona (Los Cristianos)	922 793 553	€€€	
El Rincón del Arroz	Arona (Los Cristianos)	922 777 741	€€€	
El Arrozal	Arona (Playa de las Américas)	922 790 277	€€€	
El Faro	Arona (Playa de las Américas)	922 753 827	€€€	Internacional
Mesón Castellano	Arona (Playa de las Américas)	922 796 305	€€	Castellana
La Estancia	Arona (Playa de las Américas)	922 792 236	€€€	Francesa
La Rana	Arona (Playa de las Américas)	922 752 222	€€€	Internacional
La Cabana	Buenavista del Norte	922 127 922	€€	Canaria
El Archete	Candelaria	922 500 115	€€	Canaria
Casa Sindo	Candelaria	922 500 609	€	Canaria
Cofradía de Pescadores	Candelaria	922 504 906	€	
Mesón Las Ruedas	Candelaria	922 501 263	€	
Bodegón Campestre	El Rosario	922 548 057	€	
Tasca El Palo	El Rosario	922 548 944	€€€	Canaria
Casa del Vino La Baranda	El Sauzal	922 563 886	€€	Canaria
Casa Valencia	El Sauzal	922 560 240	€€	
Casa Domingo	El Sauzal	922 561 156	€€	
Casa Odón	El Sauzal	922 561 124	€	
El Rincón de Pepe	El Sauzal	922 563 806	€	
La Ermita	El Sauzal	922 575 380	€	Canaria/nacional
Asadero Daute	Garachico	922 830 756	€€€	
Casa Gaspar	Garachico	922 830 040	€€	
El Lagar de Julio	Garachico	922 830 417	€€	Canaria
La Almena de San Miguel	Garachico	922 133 303	€	Marinera
Ribamar	Garachico	922 831 311	€	
El Drago	Garachico	922 830 058	€€	
El Mencey de Abona	Granadilla de Abona	922 771 788	€€	Canaria/Inter
Frontos	Granadilla de Abona	922 777 254	€€€	Canaria/Creativa
Tasca Azafrán	Granadilla de Abona	922 771 403	€€€	Castellana
Tasca Pablo's	Granadilla de Abona	922 774 447	€€	
Avencio	Granadilla de Abona (El Médano)	922 176 070	€€	
La Langostera	Granadilla de Abona (Los Abrigos)	922 170 302	€	
La Dorada	Granadilla de Abona (Los Abrigos)	922 176 156	€€	

€

Hasta 15 euros

€€

Hasta 25 euros

€€€

Hasta 40 euros

€€€€

Más de 40 euros

Nombre	Municipio	Teléfono	Precio	Especialidad
El Rinconcito	Granadilla de Abona (Los Abrigos)	922 170 013	€€	
Los Roques	Granadilla de Abona (Los Abrigos)	922 749 401	€€€	De autor
El Jable	Granadilla de Abona (San Isidro)	922 390 698	€€€	Canaria
Irache Gara	Guía de Isora	922 857 025	€€	Canaria
Imeche	Guía de Isora	922 850 365	€	Canaria
La Sirena	Guía de Isora	922 850 517	€	Venezolana
La Gotera	Guía de Isora	922 857 056	€€	
MarSalá	Guía de Isora (Playa de San Juan)	922 077 079	€€	
El Patio	Guía de Isora (Abama)	922 126 000	€€€€	Mediterránea
Chamaida	Guía de Isora (Alcalá)	922 865 727	€€	
La Charcada	Güimar	922 528 954	€€	
Padilla	Güimar	922 528 207	€	
Agustín y Rosa	Icod de los Vinos	922 810 792	€	Canaria
Casa Chano	Icod de los Vinos	922 811 257	€	
Puerto de San Marcos	Icod de los Vinos	922 810 477	€	
Casa Fule	Icod de los Vinos	922 810 477	€€	Canaria
Quemahierro	Icod de los Vinos	922 815 188	€€	Canaria/Inter
Destiladera López	Icod de los Vinos	922 812 658	€€	
Restaurante Girón	La Guancha	922 360 022	€€	
Casa Maquila	La Laguna	922 257 020	€	Canaria
Tasca El Maestro	La Laguna	922 265 360	€€	Creativa
Las Moneditas	La Laguna	922 156 632	€	
La Posada Mosquetero	La Laguna	922 254 965	€€	
Tasca Lagunera	La Laguna	922 256 653	€	Canaria/Inter
Tasca Tonique	La Laguna	922 261 529	€€	
Asador Neke	La Laguna (Los Rodeos)	922 257 166	€€	Canaria
Casa El Millo	La Laguna (Los Rodeos)	922 637 691	€€	Canaria/Inter
El Candil del Mago	La Laguna (Los Rodeos)	922 637 065	€€	Canaria
La Hoya del Camello	La Laguna (Los Rodeos)	922 262 054	€€	Internacional
Tasca Thuya	La Laguna (Los Rodeos)	922 639 247	€	
Rincón Gomero	La Laguna (Los Rodeos)	922 312 327	€	Canaria
Casa Doris	La Laguna (Costa)	922 156 616	€	
Cruz del Carmen	La Laguna (Costa)	922 250 062	€	Canaria
La Caseta	La Laguna (Costa)	922 156 632	€	Canaria/Inter
Casa Miguel	La Laguna (Costa)	922 541 569	€	Canaria
El Abogado	La Laguna (Costa)	922 156 066	€€	
Casa Juan los Ahumados	La Matanza de Acentejo	922 577 012	€€	
El Salón	La Matanza de Acentejo	922 578 800	€	
Guatívoa	La Matanza de Acentejo	922 577 183	€	Canaria
La Cuadra de San Diego	La Matanza de Acentejo	922 578 385	€€	Canaria
La Pimienta	La Matanza de Acentejo	922 578 167	€€	
Rincón de Lucio	La Matanza de Acentejo	922 577 440	€	

€	€€	€€€	€€€€
Hasta 15 euros	Hasta 25 euros	Hasta 40 euros	Más de 40 euros



Nombre	Municipio	Teléfono	Precio	Especialidad
La Vueltila	La Matanza de Acentejo	922 577 409	€	
Casa Tafuriaste	La Orotava	922 323 006	€€€	Canaria
El Engazo	La Orotava	922 333 556	€	Canaria
Lucas Maes	La Orotava	922 321 159	€€€	Francesa
Sabor Canario	La Orotava	922 322 793	€	Canaria
La Barraca	La Orotava	922 323 050	€	Canaria
Parador de Las Cañadas	La Orotava	922 386 415	€€	Canaria/Inter
Los Garrafones	La Victoria de Acentejo	922 580 124	€	
Coquívacoa	Los Realejos	922 340 594	€€	
El Lagar del Abuelito	Los Realejos	922 346 631	€€	Internacional
El Monasterio	Los Realejos	922 340 707		
La Finca	Los Realejos	922 362 143	€€€	Centroeuropa
Las Chozas	Los Realejos	922 342 054	€€	Internacional
Taberna del Atlántico	Los Realejos	922 342 012	€	Canaria/Inter
Tenderete	Los Realejos	922 342 594	€€	Canaria
Casa Miranda	Puerto de la Cruz	922 373 871	€€	
Casa Lala	Puerto de la Cruz	922 381 794	€	Canaria
El Duende	Puerto de la Cruz	922 374 517	€€€	Creativa
Magnolia (Felipe Payés)	Puerto de la Cruz	922 385 614	€€€	Catalana
Mesón Atlántico	Puerto de la Cruz	922 386 561	€	Canaria
Régulo	Puerto de la Cruz	922 384 506	€€	Canaria/Inter
Rincón Canario	Puerto de la Cruz	922 381 283	€€	
Tasquita de Min	Puerto de la Cruz	922 371 834	€€	
The Oriental	Puerto de la Cruz	922 381 400	€€€	Asiática
Las Aguas	San Juan de la Rambla	922 360 428	€€	
La Escuela	San Juan de la Rambla	922 360 438	€€	
El Sótano	San Juan de la Rambla	922 360 244	€€	Marinera
La Tasquita de Niño	San Miguel de Abona	922 700 463	€	
Mirador de la Centinela	San Miguel de Abona	922 691 284	€	Libanesa
Ainara	Santa Cruz de Tenerife	922 227 660	€€	Canaria y vasca
Archete Fundación	Santa Cruz de Tenerife	922 283 972	€€€	Canaria
Bodeguita Canaria	Santa Cruz de Tenerife	922 293 216	€	
Cueva Caprichosa	Santa Cruz de Tenerife	922 622 166	€€	
Gom	Santa Cruz de Tenerife	922 276 058	€€	
El Bacalao de la Cazuela	Santa Cruz de Tenerife	922 293 249	€€	Vasca y canaria
El Coto de Antonio	Santa Cruz de Tenerife	922 272 105	€€€	Canaria y vasca
El Covacha	Santa Cruz de Tenerife	922 276 485	€€€	Mediterránea
El Rubí	Santa Cruz de Tenerife	922 549 673	€	
La Cazuela	Santa Cruz de Tenerife	922 272 300	€€€	Vasca
La Hierbita	Santa Cruz de Tenerife	922 244 617	€	
La Playita	Santa Cruz de Tenerife	922 596 905	€€	
La Solana	Santa Cruz de Tenerife	922 243 780	€€€	Canaria/Creativa

€

Hasta 15 euros

€€

Hasta 25 euros

€€€

Hasta 40 euros

€€€€

Más de 40 euros



Nombre	Municipio	Teléfono	Precio	Especialidad
La Posada	Santa Cruz de Tenerife	922 246 772	€	
La Telarana	Santa Cruz de Tenerife	922 611 037	€€€	Gallega
La Tasca de la Bodega	Santa Cruz de Tenerife	922 223 909	€€€	Regional
Los 4 Postes	Santa Cruz de Tenerife	922 287 394	€€€	Castellana
Los Menceyes	Santa Cruz de Tenerife	922 609 900	€€€	Inter/Canaria
Los Monjes	Santa Cruz de Tenerife	922 246 576	€€	Vasca/Castellana
Los Troncos	Santa Cruz de Tenerife	922 284 152	€€	Canaria/Inter
Maha Kala	Santa Cruz de Tenerife	922 279 136	€€€	De autor
Mesón Clavijo 38	Santa Cruz de Tenerife	922 271 065	€€€	Vasca/Inter
Rincón de Cereza	Santa Cruz de Tenerife	922 271 008	€€	Canaria
Sukothay	Santa Cruz de Tenerife	922 532 501	€€	Japonesa/Thai
Taberna Ramón	Santa Cruz de Tenerife	922 241 367	€	Canaria/Nacional
Bodega Casa Antonio	Santa Úrsula	922 300 606	€	Canaria
Casa Pedro el Crusanero	Santa Úrsula	922 300 082	€	Canaria
La Bodega de Enfrente	Santa Úrsula	922 302 760	€€€	
Tasca El Calderito	Santa Úrsula	922 301 918	€€€	Creativa
Mesón Donde Mario	Santa Úrsula	922 304 585	€	Canaria
El Rincón de Juan Carlos	Santiago del Teide (Los Gigantes)	922 868 040	€€€	De autor
Mirandas	Santiago del Teide (Los Gigantes)	922 860 207	€€	Internacional
Chez Arlette	Santiago del Teide (Los Gigantes)	922 863 449	€	
Pancho	Santiago del Teide (Puerto Stgo)	922 861 323	€	Canaria/Nacional
El Campo	Tacoronte	922 561 761	€	
El Tablón de la Canela	Tacoronte	922 248 157	€€€	
La Milpa	Tacoronte	922 570 239	€€	
La Vara	Tacoronte	922 563 820	€	
Los Junquitos-Mi Merced	Tacoronte	922 567 021	€€	
Los Limoneros	Tacoronte	922 636 637	€€€€	
Los Olivos	Tacoronte	922 560 108	€€€	
Mesón La Casucha	Tacoronte	922 573 028	€€	Internacional
Quinta Crespo	Tacoronte	922 560 446	€€	
Casa Tomás	Tegueste (El Socorro)	922 638 007	€	
Chavique	Tegueste (El Socorro)		€€	
El Parralito	Tegueste (El Socorro)	922 638 279	€	Canaria
Mirador Valle Portezuelo	Tegueste (El Socorro)	922 262 956	€€	Canaria
San Gonzalo	Tegueste (El Socorro)	922 542 202	€	
Zenovio	Tegueste (El Socorro)	922 542 755	€	Canaria

## LA GOMERA

Nombre	Municipio	Teléfono	Precio	Especialidad
Bodegón Roque Blanco	Agulo	922 800 483	€€	Canaria
El Mesón de Clemente	Alajeró	922 895 721	€	

€

Hasta 15 euros

€€

Hasta 25 euros

€€€

Hasta 40 euros

€€€€

Más de 40 euros

Nombre	Municipio	Teléfono	Precio	Especialidad
Conchita	Arure	922 804 151	€	Canaria
El Silbo	Hermigua	922 880 304	€	Goмера
Las Chácaras	Hermigua	922 881 039	€	Goмера
Casa del Mar	San Sebastián	922 871 219	€€€	
Parador de La Goмера	San Sebastián	922 871 100	€€€	Canaria
Marqués de Oristano	San Sebastián	922 141 541	€€€	Canaria
El Charcón	San Sebastián	922 141 898	€€€	Canaria
El Bodegón	San Sebastián	922 141 262	€€€	
Cuatro Caminos	San Sebastián		€€€	Canaria
Laguna Grande	Vallehermoso	922 697 070	€€	Canaria
Mirador César Manrique	Valle Gran Rey	922 805 868	€€€	Canaria

## LA PALMA

Nombre	Municipio	Teléfono	Precio	Especialidad
La Palma Romántica	Barlovento	922 186 221	€€	Canaria/Inter
La Pradera	Barlovento	922 186 123	€€	Canaria
El Cantillo	Brena Baja	922 434 920	€€	Canaria
La Fontana	Brena Baja	922 434 250	€€	Canaria
Las tres Chimeneas	Brena Baja	922 429 470	€€	
Parador de La Palma	Brena Baja	922 435 828	€€€	Palmera
El Bernegal	Garafía	922 400 485	€	Canaria
Restaurante Azul	Garafía	922 400 660	€	De Autor
Bodegón Tamanca	El Paso	922 494 155	€	
El Carmen	El Paso	922 402 618	€€€€	
Amberes	Los Llanos de Aridane	922 401 916	€	Internacional
Casa Pedro	Los Llanos de Aridane	922 480 005	€€	Internacional
El Balcón de Taburiente	Los Llanos de Aridane	922 402 195	€	
El Secadero	Los Llanos de Aridane	922 494 028	€	Canaria
La Casona de Argual	Los Llanos de Aridane	922 401 816	€€	Internacional
Palacio del Vino, Queso y Jamón	Los Llanos de Aridane	922 462 774	€€	Canaria/Inter
Salta si puedes	Los Llanos de Aridane	922 463 879	€€	Canaria
Casa Goyo	Mazo	922 440 603	€	
San Andrés	San Andrés y Sauces	922 451 624	€	
Chipi-Chipi	Santa Cruz de La Palma	922 411 024	€€	Canaria
El Faro	Santa Cruz de La Palma	922 412 890	€€	Canaria y cubana
Casa del Mar	Tazacorte	922 480 184	€	
Playa Mont	Tazacorte	922 480 443	€€	Canaria

€  
Hasta 15 euros

€€  
Hasta 25 euros

€€€  
Hasta 40 euros

€€€€  
Más de 40 euros

## EL HIERRO

Nombre	Municipio	Teléfono	Precio	Especialidad
La Maceta	Frontera	922 556 020	€€	
Punta Grande	Frontera	922 559 081	€€	
Casa Juan	Fontera (La Restinga)	922 557 102	€€	Canaria
El Refugio	Fontera (La Restinga)	922 557 130	€€	
Bimbache	Valverde	696 620 479	€	Canaria
Boomerang	Valverde	922 550 200	€	Canaria
Brisas de Asabanos	Valverde (Echedo)	922 551 350	€€	
Casa Goyo	Valverde (San Andrés)	922 551 263	€€	Canaria
La Higuera de Abuela	Valverde (Echedo)	922 551 026	€€	Canaria
La Mirada Profunda	Valverde	922 551 787	€€	
La Pasada	Valverde	922 551 861	€	Canaria
La Taberna de la Villa	Valverde	922 551 907	€€	
Mirador de La Peña	Valverde (La Peña)	922 550 300	€€	Canaria
Parador de El Hierro	Valverde (Las Playas)	922 558 036	€€	Canaria

€

Hasta 15 euros

€€

Hasta 25 euros

€€€

Hasta 40 euros

€€€€

Más de 40 euros

## LANZAROTE

Municipio	Festivos	
Haria	20/02: Martes de Carnaval	04/12: Santa Bárbara
San Bartolomé	20/02: Martes de Carnaval	24/08: San Bartolomé
Teguise	20/02: Martes de Carnaval	16/07: Nuestra Señora del Carmen
Arrecife	20/02: Martes de Carnaval	25/08: San Ginés
Tías	02/02: Nuestra Señora de la Candelaria	20/02: Martes de Carnaval
Tinajo	20/02: Martes de Carnaval	16/08: San Roque
Yaiza	15/05: San Isidro Labrador	16/07: Nuestra Señora del Carmen

## FUERTEVENTURA

Municipio	Festivos	
Antigua	20/02: Martes de Carnaval	10/09: Nuestra Señora de la Antigua
Betancuria	02/03: Carnaval	24/08: San Bartolomé
La Oliva	02/02: Nuestra Señora de Candelaria	16/07: Nuestra Señora del Carmen
Pájara	02/02: Nuestra Señora de Regla	16/07: Nuestra Señora del Carmen
Puerto del Rosario	20/02: Martes de Carnaval	08/10: Nuestra Señora del Rosario
Tuineje	02/02: Nuestra Señora de la Candelaria	13/10: Fiesta Jurada de San Miguel

## GRAN CANARIA

Municipio	Festivos	
Agaete	28/06: bajada de la Rama	29/06: San Pedro Apóstol
Agüimes	20/01: San Sebastián	22/02: Jueves de Carnaval
Artenara	27/08: Posterior Virgen de la Cuevita	14/09: Santo Cristo de Acusa
Arucas	20/02: Martes de Carnaval	25/06: San Guillermo Fundador
Firgas	20/02: Martes de Carnaval	16/08: San Roque
Gáldar	15/05: San Isidro	25/07: Santiago Apóstol
Guía	19/03: San José	16/08: San Roque
Ingenio	02/02: Nuestra Señora de la Candelaria	29/06: San Pedro
La Aldea de San Nicolás	10/09: San Nicolás de Tolentino	11/09: Fiesta del Charco
Las Palmas de Gran Canaria	20/02: Martes de Carnaval	25/06: San Juan Bautista
Mogán	13/06: San Antonio	16/07: Festividad del Carmen
Moya	20/02: Martes de Carnaval	18/06: San Antonio de Padua
San Bartolomé de Tirajana	25/07: Santiago Apóstol	24/08: San Bartolomé
Santa Brígida	20/02: Martes de Carnaval	13/06: San Antonio de Padua
Santa Lucía	24/10: San Rafael	13/12: Santa Lucía
Tejeda	20/02: Martes de Carnaval	25/07: Santiago Apóstol
Telde	14/09: Santo Cristo	17/11: San Gregorio Taumaturgo
Teror	20/02: Martes de Carnaval	25/10: Nuestra Señora de los Remedios
Valleseco	20/02: Martes de Carnaval	21/05: San Vicente Ferrer
Valsequillo	16/08: San Roque	29/09: San Miguel
Vega de San Mateo	20/02: Martes de Carnaval	21/09: San Mateo

## TENERIFE

Municipio	Festivos	
Adeje	05/04: Jueves Santo	15/10: Festividad Santa Úrsula
Arafo	20/02: Martes de Carnaval	27/08: San Bernardo
Arico	20/02: Martes de Carnaval	08/09: Nuestra Señora de Abona
Arona	20/02: Martes de Carnaval	08/10: Santísimo Cristo de la Salud
Buenavista del Norte	24/08: San Bartolomé	25/10: Nuestra Señora de los Remedios
Candelaria	20/02: Martes de Carnaval	26/07: Santa Ana
El Rosario	20/02: Martes de Carnaval	06/08: Nuestra Señora de la Esperanza
El Sauzal	20/02: Martes de Carnaval	29/06: San Pedro Apóstol
El Tanque	31/08: Nuestra Señora del Buen Viaje	22/10: Santísimo Cristo del Calvario

Municipio	Festivos	
Fasnia	20/02: Martes de Carnaval	20/08: Fiesta patronal
Garachico	26/07: Santa Ana	16/08: San Roque
Granadilla de Abona	24/04: Santo Hermano Pedro	13/06: San Antonio de Padua
Guía de Isora	25/06: San Juan Bautista	17/09: Santísimo Cristo de la Dulce Muerte
Gúímar	29/06: San Pedro Apóstol	07/09: Romería de la Virgen de El Socorro
Icod de los Vinos	20/02: Martes de Carnaval	25/04: San Marcos Evangelista
La Guancha	18/01: Nuestra Señora de la Esperanza	20/08: Fiestas patronales
La Laguna	20/02: Martes de Carnaval	14/09: Santísimo Cristo de La Laguna
La Matanza de Acentejo	20/02: Martes de Carnaval	06/08: El Salvador
La Orotava	20/02: Martes de Carnaval	14/06: infraoctava del Corpus Christi
La Victoria de Acentejo	20/02: Martes de Carnaval	27/08:
Los Realejos	22/01: San Vicente	03/05: Día de la Santa Cruz
Los Silos	20/02: Martes de Carnaval	08/09: Nuestra Señora de los Remedios
Puerto de la Cruz	03/05: Día de la Santa Cruz	17/07: Festividad del Carmen
San Juan de La Rambla	25/06: San Juan Bautista	10/09: San José
San Miguel de Abona	24/04: Santo Hermano Pedro	29/09: San Miguel Arcángel
Santa Cruz de Tenerife	20/02: Martes de Carnaval	03/05: Día de la Santa Cruz
Santa Úrsula	20/02: Martes de Carnaval	22/10: Festividad de Santa Úrsula
Santiago del Teide	16/07: Nuestra Señora del Carmen	25/07: Santiago Apóstol
Tacoronte	20/02: Martes de Carnaval	25/11: Santa Catalina
Tegueste	25/04: San Marcos Evangelista	08/09: Nuestra Señora de los Remedios
Vilaflor	24/04: Santo Hermano Pedro	27/08: San Roque y San Agustín

LA GOMERA

Municipio	Festivos	
Aguilo	25/04: San Marcos Evangelista	24/09: Nuestra Señora de las Mercedes
Alajeró	16/07: Virgen del Carmen	06/08: Festividad de El Salvador
Hermigua	08/08: Santo Domingo de Guzmán	07/09: Santa Regina
San Sebastián de La Gomera	19/01: Víspera del Día de San Sebastián	20/02: Martes de Carnaval
Valle Gran Rey	13/06: San Antonio de Padua	29/06: San Pedro Apóstol
Vallehermoso	25/06: San Juan Bautista	23/07: Octava de la Virgen del Carmen

LA PALMA

Municipio	Festivos	
Barlovento	03/05: Día de la Santa Cruz	08/10: Nuestra Señora del Rosario
Breña Alta	03/05: Festividad de la Santa Cruz	29/06: San Pedro Apóstol
Breña Baja	03/05: Día de la Santa Cruz	26/07: Santa Ana
El Paso	20/02: Martes de Carnaval	31/08: Día de la Virgen del Pino
Fuencaliente	17/01: San Antonio Abad	20/02: Martes de Carnaval
Garafía	13/06: San Antonio del Monte	17/08: Nuestra Señora de la Luz
Los Llanos de Aridane	20/02: Martes de Carnaval	02/07: Nuestra Señora de los Remedios
Puntagorda	15/01: San Mauro Abad	20/02: Martes de Carnaval
Puntallana	03/05: Día de la Santa Cruz	13/12: Santa Lucía
San Andrés y Sauces	27/04: Nuestra Señora de Montserrat	30/11: San Andrés
Santa Cruz de La Palma	03/05: Día de la Santa Cruz	16/07: Virgen del Carmen
Tazacorte	20/02: Martes de Carnaval	16/07: Nuestra Señora del Carmen
Tijarafe	02/02: Presentación de Jesús	08/09: Natividad de la Virgen
Villa de Mazo	3/05: Día de la Santa Cruz	07/06: Corpus Christi

EL HIERRO

Municipio	Festivos	
Frontera	10/08: San Lorenzo	12/09: Nuestra Señora de la Paz
Valverde	15/05: San Isidro Labrador	29/06: San Pedro Apóstol

## PUERTA DE ENTRADA A LA ADMINISTRACIÓN

El sitio web del Gobierno de Canarias da acceso a un golpe de ratón a noticias, servicios y documentación de interés para los ciudadanos

El dominio en Internet del Gobierno de Canarias, [www.gobiernodecanarias.org](http://www.gobiernodecanarias.org), tiene por objeto poner a disposición de los usuarios toda clase de servicios e informaciones relacionadas con el Gobierno de Canarias. El objetivo del sitio, que ha experimentado una profunda remodelación gráfica y de estructura en el último año, consiste en velar por la actualidad y exactitud de los contenidos expuestos.

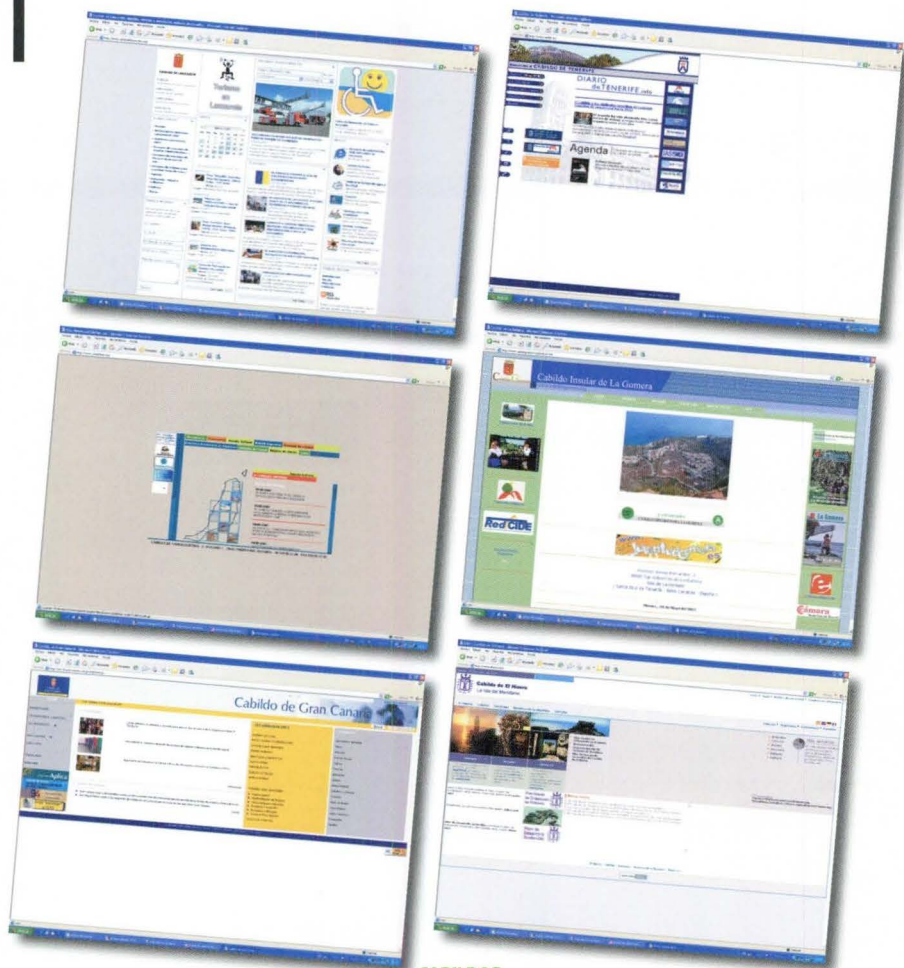
No obstante, el Gobierno de Canarias no garantiza la inexistencia de errores en el acceso al portal o en su contenido, ni que éste se encuentre totalmente actualizado, aunque desarrolla permanentemente los esfuerzos precisos para evitarlos y, en su caso, subsanarlos o actualizarlos a la mayor brevedad posible. Eso sí, la información proporcionada a través del portal tiene carácter meramente orientativo y en ningún caso puede ser vinculante para la resolución de los procedimientos administrativos, que en cada caso se hallan sujetos exclusivamente a la normativa que les sea de aplicación.

Sólo los textos publicados en las ediciones impresas del Boletín Oficial de Canarias o de otros boletines oficiales tienen carácter auténtico y validez oficial.

Tanto el acceso a la web, como el uso que pueda hacerse de la información contenida en el mismo son de la exclusiva responsabilidad de quien lo realiza. En ese sentido, el Gobierno de Canarias no responderá de ninguna consecuencia, daño o perjuicio que pudieran derivarse de dicho acceso o uso de información, con excepción de todas aquellas actuaciones que resulten de las disposiciones legales aplicables.

En el sitio se han incluido enlaces a páginas de sitios web de terceros (*links*) que se han considerado de interés para los usuarios. No obstante, el Gobierno de Canarias no asume responsabilidad alguna derivada de la conexión o contenidos de esos enlaces.

[www.gobiernodecanarias.org](http://www.gobiernodecanarias.org)



## CABILDOS

Isia	Web	Teléfono
Lanzarote	<a href="http://www.cabildodelanzarote.com">www.cabildodelanzarote.com</a>	928598500
Fuerteventura	<a href="http://www.cabildofuer.es">www.cabildofuer.es</a>	928862300
Gran Canaria	<a href="http://www.grancanaria.com">www.grancanaria.com</a>	928219421
Tenerife	<a href="http://www.cabtfe.es">www.cabtfe.es</a>	922239500
La Gomera	<a href="http://www.cabildogomera.org">www.cabildogomera.org</a>	922140106
La Palma	<a href="http://www.cablpalma.es">www.cablpalma.es</a>	922423100
El Hierro	<a href="http://www.elhierro.es">www.elhierro.es</a>	922553401

## AYUNTAMIENTOS

## LANZAROTE

Municipio	Web	Teléfono
Arrecife	www.arrecife.es	928812750
Haría	www.ayuntamientodeharia.com	928835300
San Bartolomé	www.sanbartolome.org	928520128
Teguise	www.teguise.com	928845226
Tías	www.tias.org	928833619
Tinajo	www.tinajo.org	928840021
Yaiza	www.yaiza.org	928830102

## FUERTEVENTURA

Municipio	Web	Teléfono
Antigua	www.ayto-antigua.es	928878004
Betancuría	nd	928878092
La Oliva	www.laoliva.es	928861904
Pajara	www.ayuntamientopajara.com	928161704
Puerto del Rosario	www.puertodelrosario.org	928850110
Tuineje	www.ayuntamientotuineje.com	928164353

## GRAN CANARIA

Municipio	Web	Teléfono
Agaete	www.aytoagaete.es	928898002
Agüimes	www.aguimes.net	928789980
Artenara	www.artenara.com	928666117
Arucas	www.arucas.org	928628100
Firgas	www.firgas.es	928625236
Gáldar	www.galdar.es	928880050
Ingenio	www.villadeingenio.org	928780076
Municipio	Web	Teléfono
Las Palmas de Gran Canaria	www.laspalmasgc.com/	928446000
Mogán	www.mogan.es	928158800
Moya	www.villademoya.com	928611255
San Bartolomé de Tirajana	www.maspalomas.com	928723400
San Nicolás de Tolentino	www.la-aldea.com	928892305
Santa Brígida	www.santabrigida.es	928648181



Municipio	Web	Teléfono
Santa Lucía	www.santaluciagc.com	928727200
Santa María de Guía	www.santamariadeguia.es	928896555
Tejeda	www.tejeda.es	928666001
Telde	www.ayuntamientodetelde.org	828013200
Teror	www.teror.es	9286300
Valsequillo	www.valsequillogc.org	928705011
Valleseco	www.ayuntamientodevalleseco.com	928618022
Vega de San Mateo	www.vegasanmateo.com	928661350

## TENERIFE

Municipio	Web	Teléfono
Adeje	www.ayuntamientodeadeje.es	922756200
Arafo	www.arafo.es	922511711
Arico	nd	922768125
Arona	www.ayuntamientodeadeje.es	922761600
Buenavista del Norte	www.buenavistadelnorte.com	922129030
Candelaria	www.candelaria.es	922500800
El Rosario	www.ayuntamientoelrosario.org	922010160
El Sauzal	www.elsauzal.es	922570000
El Tanque	nd	922136715
Fasnia	www.fasnia.com	922530028
Garachico	nd	922830000
Granadilla de Abona	www.granadilla.com	922759900
Guía de Isora	www.guiadeisora.org	922850100
Güímar	www.guimar.es	922526100
Icod de los Vinos	www.icoddelosvinos.com	922869600
La Guancha	www.aytolaguancha.com	922828002
La Laguna	www.aytolalaguna.com	922601100
La Matanza de Acentejo	www.matanceros.com	922577120
La Orotava	www.villadelaorotava.org	922324444
La Victoria de Acentejo	www.lavictoriadeacentejo.com	922580031
Los Realejos	www.ayto-realejos.es	922346234
Los Silos	www.ayuntamientoelossilos.org	922840004
Puerto de la Cruz	www.puertodelacruz.es	922378400
San Juan de la Rambla	www.aytosanjuanodelarambla.com	922360003
San Miguel	www.sanmigueldeabona.org	922700000
Santa Cruz de Tenerife	www.sctfe.es	922606000
Santa Úrsula	www.mannorte.es/tenerifenorte/ayuntamiento/santaursula/	922301640

Municipio	Web	Teléfono
Santiago del Teide	www.santiagodelteide.com	922863127
Tacoronte	www.tacoronte.es	922561350
Tegueste	www.teguste.org	922316100
Vilaflor	www.vilaflor.org	922709002

## LA GOMERA

Municipio	Web	Teléfono
Agulo	www.agulo.org	922146000
Alajeró	www.alajero.com	922895155
Hermigua	www.villadehermigua.com	922144040
San Sebastián de La Gomera	www.aytossgomera.com	922805000
Vallehermoso	www.ayuntamientovallehermoso.org	922800000
Valle Gran Rey	www.vallegranrey.es	922805000

## LA PALMA

Municipio	Web	Teléfono
Barlovento	www.ayuntamientodebarlovento.org	922186002
Breña Alta	www.balta.org	922437009
Breña Baja	www.bbaja.es	922435955
Fuencaliente	www.fuencalenteros.com	922444178
Garafía	www.garafia.org	922400029
Los Llanos de Aridane	www.aridane.org	922460111
El Paso	www.ayuntamientodeelpaso.org	922485130
Puntagorda	www.puntagorda-lapalma.com	922493077
Puntallana	www.puntallana.es	922430000
San Andrés y Sauces	www.sanandresyauces.es	922450203
Santa Cruz de La Palma	www.santacruzdelapalma.es	922426500
Tzacorte	www.tzacorte.es	922480803
Tijarafe	www.tijarafe.es	922490003
Villa de Mazo	www.villademazo.es	922440003

## EL HIERRO

Municipio	Web	Teléfono
Frontera	www.aytofrontera.org	922555999
Valverde	www.israelhierro.com/valverde	922550025

## ADMINISTRACIÓN GENERAL DEL ESTADO

Unidad	Dirección	Localidad	Teléfono
<b>Delegación del Gobierno</b>	Plaza de la Feria, 24	Las Palmas de Gran Canaria	928999000
<b>Web</b>	www.060.es		
<b>Gabinete del Delegado del Gobierno</b>	Plaza de la Feria, 24	Las Palmas de Gran Canaria	928999205
<b>Secretaría General</b>	Plaza de la Feria, 24	Las Palmas de Gran Canaria	928999226
<b>Vicesecretaría general</b>	Plaza de la Feria, 24	Las Palmas de Gran Canaria	928999210
<b>Subdelegación del Gobierno en Las Palmas</b>	Plaza de la Feria, 24	Las Palmas de Gran Canaria	928999000
<b>Oficina de Extranjeros</b>	Plaza de la Feria, 24	Las Palmas de Gran Canaria	928999316
<b>Parque Móvil del Estado</b>	Eufemiano Fuentes Cabrera, 8	Las Palmas de Gran Canaria	928999180
<b>Area Funcional de Fomento</b>	Plaza de la Feria, 24	Las Palmas de Gran Canaria	928999130
<b>Area Funcional de Industria y Energía</b>	Plaza de la Feria, 24	Las Palmas de Gran Canaria	928999245
<b>Area Funcional de Agricultura y Pesca</b>	Explanada Tomás Quevedo, s/n	Las Palmas de Gran Canaria	928999140
<b>Area Funcional de Sanidad</b>	Juan M. Domínguez Pérez, s/n	Las Palmas de Gran Canaria	928999110
<b>Puesto de Inspección Fronteriza (PIF)</b>	Edificio Frigoluz	Las Palmas de Gran Canaria	928999160
<b>Area Funcional de Alta Inspección de Educación</b>	Plaza de la Feria, 24	Las Palmas de Gran Canaria	928999175
<b>Area Funcional de Trabajo y Asuntos Sociales</b>	Plaza de la Feria, 24	Las Palmas de Gran Canaria	928999231
<b>Subdelegación del Gobierno en Santa Cruz de Tenerife</b>	Mendez Núñez, 9	Santa Cruz de Tenerife	922999000
<b>Secretaría General</b>	Mendez Núñez, 9	Santa Cruz de Tenerife	922999000
<b>Oficina de Información y Registro</b>	Mendez Núñez, 9	Santa Cruz de Tenerife	922999000
<b>Parque Móvil del Estado</b>	Pio Baroja, 10	Santa Cruz de Tenerife	922214333
<b>Dependencia del Area Funcional de Industria y Energía</b>	Mendez Núñez, 9	Santa Cruz de Tenerife	922999104
<b>Dependencia del Area Funcional de Agricultura y Pesca</b>	La Marina, 20 - 4º	Santa Cruz de Tenerife	922280250
<b>Dependencia del Area Funcional de Sanidad</b>	Rambla General Franco, 169	Santa Cruz de Tenerife	922273233

Unidad	Dirección	Localidad	Teléfono
Dependencia del Área Funcional de Trabajo y Asuntos Sociales	La Marina, 20	Santa Cruz de Tenerife	922284350
Dirección Insular de la Administración del Estado en Lanzarote	Blas Cabrera Felipe, 6	Arrecife	928815315
Dirección Insular de la Administración del Estado en Fuerteventura	Primero de Mayo, 64	Puerto del Rosario	928993000
Dirección Insular de la Administración del Estado en La Gomera	Plaza de las Américas, 2	San Sebastián	922997002
Dirección Insular de la Administración del Estado en La Palma	Avda. Marítima, 2	Santa Cruz de La Palma	922999377
Dirección Insular de la Administración del Estado en El Hierro	Avda. Dacio Darías, 103	Valverde	922998000

#### ADMINISTRACIONES DE LA SEGURIDAD SOCIAL EN LAS PALMAS

Unidad	Dirección	Localidad	Teléfono
Administración N°1	C/ Pérez del Toro, 89	Las Palmas de Gran Canaria	928440511
Administración N°2	León y Castillo, 85	Arrecife	928824911
Administración N°3	Tamarán, 5	Gáldar	928888055
Administración N°4	Juan Negrín, 4	Telde	928139011
Administración N°5	Almirante Lallermant, 4	Puerto del Rosario	928861290
Administración N°6	Presidente Alvear, 38-40	Las Palmas de Gran Canaria	928224145


#### ADMINISTRACIONES DE LA SEGURIDAD SOCIAL EN SANTA CRUZ DE TENERIFE

Unidad	Dirección	Localidad	Teléfono
Administración N°1	Ruiz de Padrón, 8-10	Santa Cruz de Tenerife	922602500
Administración N°2	Avda. Los Cristianos, 4	Arona	922777800
Administración N°3	Avda. Campo Llarena, 3	Puerto de la Cruz	922368804
Administración N°4	Alvaro Martín Díaz	La Laguna	922224540
Administración N°5	Avda. de Los Indianos	Santa Cruz de La Palma	922418088
Web	www.seg-social.es		

● **SERVICIOS AL CIUDADANO**



● **SERVICIOS AL CIUDADANO**



## EL TELÉFONO DEL CIUDADANO

*A través del 012, el Gobierno de Canarias ofrece multitud de servicios, de los que la cita previa para los Centros de Salud es el más demandado*

**E**l Gobierno de Canarias puso en marcha en abril de 2000 el servicio de atención telefónica (SAT) 012, con el objetivo de acercar al ciudadano, a través de uno de los medios más utilizados y extendidos, aquellos servicios que pudieran ser prestados por vía remota. La gran aceptación registrada ha permitido la inclusión de nuevos servicios y que la cifra de usuarios que utilizan este número supere las 50.000 diarias. El 012 está **disponible las 24 horas** de los 365 días del año. El acceso al 012 también se puede realizar desde fuera de nuestro archipiélago y, dentro del territorio nacional, a través del 902111012. Desde el extranjero, a través del +34902111012.

Los servicios prestados en el 012 se dividen en función del departamento del Gobierno que los ofrece. Se clasifican en *entrantes* (llamadas directas de los ciudadanos) y *salientes* (los usuarios reciben una llamada desde la plataforma del SAT).

El servicio *entrante* más demandado hasta la fecha es la Cita Previa del Servicio Canario de Salud (SCS). Consiste en dar cita para los médicos de familia, pediatras, enfermeros y matronas de los diferentes centros de salud de la Comunidad Autónoma. En el área sanitaria, otro servicio solicitado por los ciudadanos es el de información sobre el sida y enfermedades de transmisión sexual. También se resuelven dudas relacionadas con estas patologías.

También en los servicios *salientes* se ha registrado una gran demanda de los centros directivos del Gobierno de Canarias, encargados de impulsar nuevas prestaciones. En estos casos, es la propia plataforma del SAT la que contacta con los ciudadanos para realizar encuestas de satisfacción o transmitir campañas divulgativas, de donación de sangre, por ejemplo.

## Cómo funciona el 1-1-2

### ESTRUCTURA

- El Centro Coordinador de Emergencias y Seguridad (Cecoes) 1-1-2 se estructura en dos salas operativas, una en Las Palmas de Gran Canaria y otra en Santa Cruz de Tenerife, con capacidad técnica para actuar como un solo centro y atender la demanda de todo el Archipiélago si fuera necesario.
- Cada una de las salas operativas se divide a su vez en dos áreas, una de recepción de demanda y otra de coordinación. En la primera de ellas, se reciben todas las alertas realizadas al 1-1-2. Tras clasificarse, se transfieren de forma automática al área de coordinación en la que se encuentran representados técnicos del sector sanitario, seguridad y extinción de incendios, salvamento y rescate.

### USO

- Puede recurrir a él **cuando tenga problemas de seguridad**: policía, salud, bomberos, tráfico, etc.
- **No se trata de un teléfono de información**, es sólo para solicitar ayuda urgente.
- **Es gratuito** y se puede acceder a él desde cualquier tipo de teléfono, público o privado, fijo o móvil.
- Si queremos tener información sobre temporales, nubes tóxicas o cualquier otro tipo de incidente que no sea requerir ayuda urgente, espere la información que darán las autoridades a través de los medios de comunicación (TV o radio).
- El **uso responsable y racional** de este teléfono hará que su funcionamiento sea más eficaz.

### FUNCIONAMIENTO

- Cuando un ciudadano llama al 1-1-2, le responde un operador de demanda especializado en atender en español, inglés, alemán, francés o italiano cualquier tipo de urgencia o emergencia.
- Apoyado en un programa informatizado, el operador de demanda realiza un cuestionario que permite clasificar la alerta y asignar el recurso o recursos necesarios para resolver el incidente. Tras recabar los datos indispensables sobre el tipo de incidente (enfermedad, robo, agresión, incendio o accidente), su localización y personas involucradas, se transfiere automáticamente la información a los terminales informáticos de los técnicos sectoriales, es decir, el **médico** del Servicio de Urgencias Canario (SUC), el **policía local**, el **guardia civil**, el miembro del **Cuerpo Nacional de Policía** y el **bombero** del servicio de extinción de Incendios, todos ellos ubicados en la zona de coordinación, así como a los **gestores de recursos** que se encuentran en la misma zona.
- Es en este área donde el coordinador multisectorial supervisa el caso y, en ocasiones, interviene el técnico sectorial a través de los sistemas de radiocomunicaciones dando indicaciones hasta la llegada de los recursos móviles, mientras que los gestores de recursos comunican a las unidades móviles los servicios que tienen que realizar y efectúan un seguimiento de estas intervenciones.
- Gracias a un sistema informático que clasifica automáticamente las llamadas y permite llevar a cabo un seguimiento en tiempo real de los servicios activos, las salas operativas del Cecoes 1-1-2 pueden dar respuesta a distintos incidentes que se producen al mismo tiempo, garantizando la resolución integral y coordinada de cualquier tipo de emergencia en el menor tiempo posible.



## SOPORTE COMÚN EN SITUACIONES DE CRISIS

*El Grupo de Intervención en Emergencias actúa en todo tipo de catástrofes naturales o accidentes en tierra y mar*

**E**l Plan de Seguridad Canario, diseñado por el Gobierno de Canarias, contempla entre sus líneas de actuación la implantación de un dispositivo integral que dé respuesta eficaz, coordinada y eficiente a todo tipo de urgencias, tanto ordinarias como extraordinarias. Este es el origen del Grupo de Intervención en Emergencias (GIE), que depende de la Dirección General de Seguridad y Emergencias del Gobierno de Canarias y cuya misión es prevenir, controlar y atender aquellas situaciones en las que corran peligro la vida o la seguridad de las personas, sus bienes, o el patrimonio colectivo, tanto en el ámbito terrestre como en el marítimo.

El GIE lo conforman especialistas en resolver todo tipo de situaciones de emergencias. El GIE es un servicio diseñado para prestar apoyo y colaboración a las unidades de emergencia de todas las administraciones canarias, así como para ayudar de forma directa a aquellos ciudadanos que se encuentran en una situación de emergencia en la que sean necesarios recursos excepcionales.

El GIE interviene en la búsqueda y localización de personas desaparecidas en mar o en tierra, el rescate y evacuación de personas atrapadas, el salvamento de vidas y bienes, la localización y extinción de incendios forestales, la atención de emergencias en el mar, la actuación en incidentes con gran número de víctimas, en situaciones de catástrofe o en casos de calamidad pública, entre las situaciones más significativas.

Para ello, el GIE cuenta con equipos especializados en las distintas actuaciones, tales como unidades de helicópteros, marítimas, rescatadores en mar y en montaña o unidades de búsqueda con perros, entre otras. Sus miembros, cuya formación contará con la acreditación de la Academia Canaria de Seguridad, se encuentran en continuo estado de alerta, preparados para intervenir las 24 horas del día los 365 días del año.



## Cómo funciona el GIE

### PREVENCIÓN

- Todas las intervenciones del GIE se realizan bajo el control operativo del Centro Coordinador de Emergencias y Seguridad (Cecoes 1-1-2) del Gobierno de Canarias, al que se accede en demanda de ayuda marcando el Teléfono Único de Urgencias 1-1-2.
- El GIE colabora en la implantación de planes de emergencia y autoprotección.
- Tan importante para la vida humana es actuar de forma ágil y efectiva que mitigue las consecuencias de un incidente, como lo es prevenir. La seguridad de los ciudadanos depende en buena parte de las medidas que se adopten para prevenir posibles accidentes.
- El diseño realizado por la Dirección General de Seguridad y Emergencias del Gobierno de Canarias para la constitución del GIE contempla que los expertos de este grupo colaboren con las administraciones públicas canarias en la implantación de planes de autoprotección que salvaguarden la seguridad de los ciudadanos en recintos de pública concurrencia o de riesgo especial.
- Estos planes facilitan la intervención coordinada de los diferentes colectivos que actúan en casos de emergencias, elevando las garantías de eficacia ante situaciones de incidentes excepcionales tanto en tierra como en mar.

### CONTROL

- El GIE vela por el cumplimiento y actualización de las medidas y planes preventivos. El GIE colabora en la labor inspectora que avala la actualización de los medios de emergencia y su disposición a actuar de inmediato ante cualquier incidente, siempre según lo dispuesto para cada una de las situaciones posibles.
- La calidad del equipo humano y el perfecto estado de los recursos materiales es indispensable para la ejecución, en cualquier momento, de los planes de emergencia y de autoprotección y, por consiguiente, para garantizar la seguridad de los ciudadanos de las Islas.

### INTERVENCIÓN

- El GIE colabora con medios propios en situaciones de emergencia.
- El GIE dispone de sistemas de comunicación, vehículos, embarcaciones y helicópteros con tripulaciones especializadas que entran en acción cuando se produce una situación de emergencia.
- Estos efectivos materiales y equipos humanos se encuentran en alerta las 24 horas del día todos los días del año, y actúan cada vez que reciben el aviso del Centro Coordinador de Emergencias y Seguridad (Cecoes 1-1-2) del Gobierno de Canarias.
- Ante una llamada al Teléfono Único de Urgencias 1-1-2 que los expertos del Cecoes 1-1-2 consideran que requiere la intervención del GIE, este grupo es activado de forma inmediata, apenas unos segundos después de haber recibido la llamada. Desde el Cecoes se hace también el seguimiento, control y coordinación de las actuaciones del GIE hasta que finaliza su intervención.
- Nada más llegar al lugar del incidente, el GIE asume la dirección de las actuaciones ante la emergencia, hasta la llegada de la autoridad local competente. Entonces actúa a sus órdenes.



## LA CLAVE PARA PODER HACER FRENTE A UNA EMERGENCIA ES ESTAR PREPARADO PARA ELLA

Seguidamente, se detallan los puntos más importantes a conocer previos a cualquier catástrofe. Tener cultura preventiva es cumplir con estos requisitos:

- Estar informados de los teléfonos de emergencias locales. En nuestra Comunidad Autónoma, el teléfono único de emergencias es el **1-1-2**.
- Conocer las frecuencias de **radio** y los canales de **TV** que se pueden sintonizar en una emergencia.
- Saber cuáles son los medios que utilizan las autoridades para informar sobre las emergencias.
- Aprender técnicas básicas de primeros auxilios. En muchas situaciones, las primeras medidas de actuación, que determinan el desenlace de un incidente, son las realizadas por personas cercanas mientras llegan los servicios especializados.
- Determinar una **ruta segura hacia tu vivienda o refugio** ocasional si tiene que abandonarla.
- **Saber localizar** a todos los miembros de la familia.
- Todos los miembros de la familia deben **saber cómo conectar y desconectar** la corriente eléctrica, gas, y el agua de la casa.
- Predeterminar los puntos más seguros y los más peligrosos del edificio o área de residencia.
- **Tener siempre** en casa o en el coche una radio con pilas, linterna, pilas, cinta aislante, velas, fósforos, botiquín de emergencias y un extintor mixto.
- **Conocer las medidas de autoprotección básicas** ante los diferentes riesgos.
- Recuerde que las medidas de prevención ayudan a reducir el daño que puede derivarse de un riesgo. Conocer las pautas de autoprotección ayuda a tomar decisiones que pueden favorecer tanto su seguridad como la de los demás.

### Cómo actuar ante un accidente de circulación

- Deténgase unos instantes para **recuperar la calma**. Le permitirá tomar decisiones más oportunas.
- Recuerde la obligatoriedad de colocarse el **chaleco reflectante** siempre que esté fuera del vehículo.
- La **serenidad** y la **reflexión** son los mejores aliados para afrontar una situación de emergencia, como en el caso del accidente de tráfico.
- La **tranquilidad en los comportamientos** favorecerá la seguridad de las personas que están a su alrededor.
- **Delimitar el lugar del accidente**. Esta es una medida básica y prioritaria. Colocar los triángulos de seguridad y apagar el motor, si esto fuera posible, e inmovilizar el vehículo (freno de mano).
- **Llamar al número telefónico único de Emergencias 1-1-2** y transmitir toda la información posible.
- **Si hay heridos, ser muy cautos** en el manejo de los mismos. Preste los primeros auxilios a las víctimas según sus conocimientos, pero procure mover al accidentado lo menos posible. Si es un motorista no intente quitarle el casco. Si la víctima no respira, o si la respiración es irregular, hay que practicarle inmediatamente la respiración artificial.
- **Ayudar a tranquilizar a las personas heridas** o con lesiones.
- **Colaborar** con las indicaciones de los equipos de intervención.
- **No generar alarma** entre las personas que se encuentren en el lugar del accidente.

### Cómo actuar en accidentes con presencia masiva de personas

- Cuando acuda a cualquier local de pública concurrencia, **localice siempre las salidas de emergencia** y trate de no bloquearlas, así como sus accesos.
- **No sobrepase los límites de seguridad** establecidos por la organización.
- No se sitúe en lugares desde los que pudiera caer en caso de que le empujaran (barandillas, muros...)
- Si en el acto **participan animales**, evite acercarse a ellos. Podría ser peligroso.
- En las **romerías**, no se ponga detrás de los caballos.
- En los **rallies**, no se coloque cerca de la calzada y busque algún lugar elevado sobre el terreno.
- En **exhibiciones pirotécnicas**, tenga mucho cuidado con los fragmentos incandescentes que caen.
- Si camina por el borde de una carretera, **hágase ver**. Circule siempre por el lado izquierdo.
- En caso de que suceda algún incidente, **respete las instrucciones** de la organización.
- **No empuje** en caso de aglomeración.
- Si se producen **heridos, no los mueva** si no tiene conocimientos de primeros auxilios, salvo que el lugar donde se encuentre no sea seguro.
- En cualquier caso, **mantenga siempre la calma**.
- En caso de tener que evacuar algún recinto, hágalo utilizando las salidas y vías de evacuación establecidas. **Nunca use los ascensores**.



● HOSPITALES  
PÚBLICOS  
Y CLÍNICAS  
CONCERTADAS

## LANZAROTE

Centro	Municipio	Teléfono
Hospital General de Lanzarote	Arrecife	928595000
Hospital Insular de Lanzarote	Arrecife	928810500
Hospiten Lanzarote	Tías	928596100

## FUERTEVENTURA

Centro	Municipio	Teléfono
Hospital General de Fuerteventura	Puerto del Rosario	928862000

## GRAN CANARIA

Centro	Municipio	Teléfono
Centro Sociosanitario El Sabinal	Las Palmas de Gran Canaria	928359188
Ciudad de San Juan de Dios	Las Palmas de Gran Canaria	928330778
Clínica Bandama	Las Palmas de Gran Canaria	928350050
Clínica de San Roque	Las Palmas de Gran Canaria	928339000
Clínica Nuestra Señora de La Paloma	Las Palmas de Gran Canaria	928234666
Clínica Nuestra Señora del Perpetuo Socorro	Las Palmas de Gran Canaria	928499900
Clínica San José	Las Palmas de Gran Canaria	928263720
Clínica Santa Catalina León y Castillo	Las Palmas de Gran Canaria	928295171
Complejo Hospitalario Materno - Insular	Las Palmas de Gran Canaria	928444000
Hospital de Gran Canaria Doctor Negrín	Las Palmas de Gran Canaria	928450000
Hospital Militar del Rey	Las Palmas de Gran Canaria	928361011
Hospital Psiquiátrico	Las Palmas de Gran Canaria	928359639
Instituto Policlínico Cajal	Las Palmas de Gran Canaria	928396166
Residencia Sociosanitaria Queen Victoria	Las Palmas de Gran Canaria	928258523
Sanatorio Dermatológico Regional	Las Palmas de Gran Canaria	928350354
Clínica Roca	San Bartolomé de Tirajana	902321112
Quinta Médica de Reposo	Santa Brígida	928640050
Residencia Médica Asistida N/S del Mar	Telde	928131692

## TENERIFE

Centro	Municipio	Teléfono
USP Hospital Costa Adeje	Adeje	922752626
Clínica Vintersol	Arona	922777900
Hospiten Sur	Arona	922777760

Centro	Municipio	Teléfono
Hospital Residencia N/S de la Concepción	Garachico	922830271
Fundación Canaria Hospital N/S de los Dolores	Icod de los Vinos	922810786
Hospital Nuestra Señora de los Dolores	La Laguna	922259532
Hospital Universitario de Canarias	La Laguna	922678000
Clínica La Orotava	La Orotava	922330550
Hospital de la Santísima Trinidad	La Orotava	922321633
Fundación Hospital de la Inmaculada	Puerto de la Cruz	922381958
Hospital Bellevue	Puerto de la Cruz	922368822
Hospiten Tamaragua	Puerto de la Cruz	922380512
Centro Médico Quirúrgico	Santa Cruz de Tenerife	922245476
Clínica Capote	Santa Cruz de Tenerife	922278200
Clínica USP La Colina	Santa Cruz de Tenerife	922245488
Clínica Nuestra Señora de las Mercedes	Santa Cruz de Tenerife	922296468
Clínica Parque	Santa Cruz de Tenerife	922274400
Clínica San Juan de Dios	Santa Cruz de Tenerife	922645807
Hospital Psiquiátrico de Tenerife	Santa Cruz de Tenerife	922286600
Hospiten Rambla	Santa Cruz de Tenerife	922293600
Hospital Universitario N/S de La Candelaria	Santa Cruz de Tenerife	922602000
Clínica Tara	Tacoronte	922000000

#### LA GOMERA


Centro	Municipio	Teléfono
Hospital Nuestra Señora de Guadalupe	San Sebastián de la Gomera	922140200

#### LA PALMA

Centro	Municipio	Teléfono
Hospital Nuestra Señora de los Dolores	Santa Cruz de La Palma	922423204
Hospital Nuestra Señora de Las Nieves	Santa Cruz de La Palma	922185000

#### EL HIERRO

Centro	Municipio	Teléfono
Hospital Nuestra Señora de Los Reyes	Valverde	922552990



## ● ATENCIÓN PRIMARIA Y ESPECIALIZADA

## LANZAROTE

Municipio	Tipo	Teléfono
<b>Arrecife</b>		
Arrecife (Valterra)	CAE	928597109
Santa Coloma	CS	928597097
Playa Honda	CL	928823745
<b>Haría</b>		
Haría	CS	928835621
Mala	CL	928529516
San Bartolomé	CS	928522265
<b>Teguise</b>		
Teguise	CS	928593006
Tahiche	CL	928843702
La Graciosa	CL	928842027
Costa Teguise	CL	928590728
<b>Tías</b>		
Tías	CS	928524244
Puerto del Carmen	CL	928512711
Tinajo	CL	928840445
<b>Yaiza</b>		
Yaiza	CS	928830190
Uga	CL	928830190
Playa Blanca	CL	928517542

## FUERTEVENTURA

Municipio	Tipo	Teléfono
<b>Antigua</b>		
Antigua	CL	928878012
<b>Betancuría</b>		
Betancuría	CL	928878455
Vega de Río Palmas	CL	928878455
Valle de Santa Inés	CL	928878754
<b>La Oliva</b>		
Corralejo	CS	928535969
La Oliva	CL	928868502
<b>Pájara</b>		
Morro Jable	CS	928545070
Pájara	CL	928161563
La Lajita	CL	928872112
Cañada del Río	CL	928875564
<b>Puerto del Rosario</b>		
Puerto del Rosario	CS	928851901
<b>Tuineje</b>		

Municipio	Tipo	Teléfono
<b>Gran Tarajal</b>		
Gran Tarajal	CS	928870889
<b>Tiscamanita</b>		
Tiscamanita	CL	928164288
<b>Tuineje</b>		
Tuineje	CL	928164272
<b>Tarajalejo</b>		
Tarajalejo	CL	928872115

## GRAN CANARIA

Municipio	Tipo	Teléfono
<b>Agaeete</b>		
Agaeete	CS	928887994
<b>Valle de Agaeete</b>		
Valle de Agaeete	CL	928898425
<b>Agüimes</b>		
Agüimes	CS	928789843
<b>Cruce de Arinaga</b>		
Cruce de Arinaga	CL	928189970
<b>Playa de Arinaga</b>		
Playa de Arinaga	CL	928219030
<b>Arucas</b>		
Arucas	CAE	928624953
Arucas	CS	928624972
<b>Bañaderos</b>		
Bañaderos	CL	928627502
<b>Cardones</b>		
Cardones	CL	928629050
<b>Casas de Aguilar</b>		
Casas de Aguilar	CL	928557240
<b>Santidad</b>		
Santidad	CL	928629052
<b>Artenara</b>		
Artenara	CL	928666106
<b>Firgas</b>		
Firgas	CS	928616996
<b>Cambalud</b>		
Cambalud	CL	928621176
<b>Gáldar</b>		
Gáldar	CAE	928551286
Gáldar	CS	928895527
<b>Caideros</b>		
Caideros	CL	928555081
<b>Sardina del Norte</b>		
Sardina del Norte	CL	928550478
<b>Ingenio</b>		
Ingenio	CS	928789872
<b>Carrizal</b>		
Carrizal	CL	928789951
<b>Las Palmas de Gran Canaria</b>		
Juan XXIII	CAE	928308584
Prudencio Guzmán	CAE	928308808
Instituto Social de la Marina	CAE	928330870
Cono Sur	CS	928336872
Miller Bajo	CS	928432103
San José	CS	928336932
San Roque	CS	928336844
Tafira-Lomo Blanco	CS	928287091
Lomo Blanco	CS	928287061
Triana	CS	928431451

**Leyenda** CL (Consultorio local) CS (Centro de Salud) CAE (Centro de Atención de Especialidades)



Municipio	Tipo	Teléfono
Alcaravaneras	CS	928308230
Barrio Atlántico	CS	928426105
Canalejas	CS	928308434
Cueva Torres	CS	928426420
Escaleritas	CS	928286922
Guanarteme	CS	928494924
Puerto	CS	928488902
Schamann	CS	928286872
Tamaraceite	CS	928439942
Costa Ayala	CL	928679666
San Lorenzo	CL	928439931
Tenoya	CL	928674838
Marzagán	CL	928714753

**Mogán**

Arguineguín	CS	928152711
Fontanales	CL	928610710
Playa Mogán	CL	928565992
Pueblo Mogán	CL	928569414
Soria	CL	No tiene
Cercado de Espino	CL	928159262
Veneguerras	CL	No tiene
Barranquillo Andrés	CL	No tiene
Moya	CS	928612985
<b>San Bartolomé de Tirajana</b>		
San Bartolomé	CS	928123019
Maspalomas	CS	928721097
Castillo del Romeral	CL	928732323
Fataga	CL	928798042
Ayagaures	CL	No tiene

**San Nicolás de Tolentino**

San Nicolás	CS	928884005
Tasarte	CL	928894313
Santa Brígida	CS	928644527
Angostura	CL	928642113
Atalaya	CL	928288320
El Monte	CL	928352226

**Santa Lucía de Tirajana**

Vecindario	CAE	928723600
Vecindario	CS	928723711
Aldea Blanca	CL	928758102
Castillo del Romeral	CL	928732323
Juan Grande	CL	928728023
Santa Lucía	CL	928570564
Santa Lucía	CL	928798272
Cercados de Araña	CL	928129057

Municipio	Tipo	Teléfono
Ayacata	CL	No tiene
Risco Blanco	CL	No tiene
Sardina del Sur	CL	928759413

**Santa María de Guía**

Santa María	CS	928896511
Montaña Alta	CL	928558296
Tejeda	CL	928617597

**Telde**

Telde	CAE	928703600
El Calero	CS	928302905
Jinámar	CS	928717822
Las Remudas	CS	928703782
San Gregorio	CS	928703016
San Juan	CS	928703162
Lomo Magullo	CL	928573120
Jinámar	CL	928716053
Ojos de Garza	CL	928574688
San José Longueras	CL	928695254

**Teror**

Teror	CS	928614977
Mirafior	CL	928632284
Valsequillo	CS	928570986
Valleseco	CS	928619983
Vega de San Mateo	CS	928661831
Ariñez	CL	928660403
Las Lagunetas	CL	928664052
Utiaça	CL	928661634

**TENERIFE**

Municipio	Tipo	Teléfono
<b>Adeje</b>		
Adeje	CS	922711533
<b>Arafo</b>		
Arafo	CL	922514560
<b>Arico</b>		
Arico	CS	922161166
Villa de Arico	CL	922768156
<b>Arona</b>		
Arona-El Mojón	CAE	922729810
Arona Costa I	CS	922787840
Arona Norte	CS	922767025
Arona Costa II	CS	922734048
Arona Casco	CS	922725572
Las Galletas	CL	922733810

**Legenda** CL (Consultorio local) CS (Centro de Salud) CAE (Centro de Atención de Especialidades)



Municipio	Tipo	Teléfono
Valle de San Lorenzo	CL	922767152
Buzanada	CL	922765207
Cabo Blanco	CL	922721316
<b>Buenavista</b>		
Buenavista	CL	922129162
<b>Candelaria</b>		
Candelaria	CS	922505350
Barranco Hondo	CL	922509130
Iguste de Candelaria	CL	922502533
<b>El Rosario</b>		
La Esperanza	CL	922297000
<b>El Sauzal</b>		
El Sauzal	CL	922560196
Ravelo	CL	922584016
<b>El Tanque</b>		
El Tanque	CL	922136229
<b>Fasnia</b>		
Fasnia	CL	922520062
La Zarza	CL	922560383
<b>Garachico</b>		
Garachico	CL	922830730
<b>Granadilla de Abona</b>		
Granadilla	CS	922774420
San Isidro	CL	922394071
<b>Guía de Isora</b>		
Guía de Isora	CS	922853040
Alcalá	CL	922866503
Playa San Juan	CL	922866522
<b>Güímar</b>		
Güímar	CS	922514570
El Escobonal	CL	922530239
<b>Icod de los Vinos</b>		
Icod	CS	922815720
San Juan del Reparó	CL	922133448
<b>La Guancha</b>		
La Guancha	CS	922829801
Santo Domingo	CL	922350481
<b>La Laguna</b>		
La Laguna-Geneto	CAE	922315872
La Cuesta	CS	922236780
Finca España	CS	922671227
La Laguna-San Benito	CS	922315730
La Laguna-Mercedes	CS	922315722
Taco	CS	922629672
Tejina	CS	922546360

Municipio	Tipo	Teléfono
Guamasa	CL	922636520
Roque Negro	CL	922315722
Punta del Hidalgo	CL	922156693
Valle de Guerra	CL	922545102
<b>La Matanza de Acentejo</b>		
La Matanza	CS	922779016
Chamiana	CL	922577647
<b>La Orotava</b>		
La Orotava	CAE	922326887
La Orotava-San Antonio	CS	922326840
Barroso	CL	922320644
Camino de Chasna	CL	922321140
La Perdoma	CL	922308947
La Orotava-Dehesa	CS	922324410
<b>La Victoria de Acentejo</b>		
La Victoria de Acentejo	CS	922581900
<b>Los Realejos</b>		
La Vera	CS	922378109
Los Realejos	CS	922346240
Icod el Alto	CL	922359648
La Montañeta	CL	922353075
Palo Blanco	CL	922353097
Toscal - Longuera	CL	922363159
Cruz Santa	CL	922354531
<b>Los Silos</b>		
Los Silos	CS	922841910
<b>Puerto de la Cruz</b>		
Puerto de la Cruz	CAE	922389548
Casco Botánico	CS	922389541
La Vera	CS	922378109
<b>San Miguel</b>		
San Miguel de Abona	CL	922700040
Chimiche	CL	922777240
<b>San Juan de La Rambla</b>		
San José	CL	922360985
San Juan de la Rambla	CL	922360103
<b>Santa Cruz de Tenerife</b>		
J. A. Rumeu	CAE	922600504
Anaga	CS	922598940
Añaza	CS	922687030
Barranco Grande	CS	922629510
Barrio La Salud	CS	922237570
Dr. Guigou (Hospitalito)	CS	922470911
Ofra-Delicias	CS	922675100
Ofra-Miramar	CS	922675114

Legenda **CL** (Consultorio local) **CS** (Centro de Salud) **CAE** (Centro de Atención de Especialidades)

Municipio	Tipo	Teléfono
Los Gladiolos	CS	922236690
Toscal-Centro	CS	922533750
San Andrés	CL	922591129
Taganana	CL	922590157
<b>Santa Úrsula</b>		
Santa Úrsula	CS	922304920
La Corujera	CL	922302266
<b>Santiago del Teide</b>		
Puerto Santiago	CL	922867128
<b>Tacoronte</b>		
Tacoronte	CS	922573340
Agua García	CL	922584860
S. Juan Perales	CL	922563902
<b>Tegueste</b>		
Tegueste	CL	922546350
<b>Vilafior</b>		
Vilafior	CL	922709034

## LA GOMERA

Municipio	Tipo	Teléfono
<b>Agulo</b>		
Agulo	CL	922146014
Las Rosas	CL	922800977
La Palmita	CL	922800778
<b>Alajeró</b>		
Playa Santiago	CS	922895160
Alajeró	CL	922895601
<b>Hermigua</b>		
Mulagua	CS	922881929
Los Aceviños	CL	922801218
<b>San Sebastián de La Gomera</b>		
San Sebastián	CS	922872005
El Barranco	CL	922872005
<b>Vallehermoso</b>		
Vallehermoso	CS	922801505
Arure	CL	922804290
Alojera	CL	922800780
Chipude	CL	922804288
La Dama	CL	922803100
<b>Valle Gran Rey</b>		
Valle Gran Rey	CS	922807005


## LA PALMA

Municipio	Tipo	Teléfono
<b>Barlovento</b>		
Barlovento	C	922186360
<b>Breña Alta</b>		
Breña Alta	CS	922438000
<b>Breña Baja</b>		
Breña Baja	C	922435935
<b>Fuencaliente</b>		
Fuencaliente	C	922444128
<b>Garafía</b>		
Garafía	CS	922180770
<b>Los Llanos de Aridane</b>		
Los Llanos	CAE	922403070
<b>Los Llanos</b>		
Los Llanos	CS	922403192
<b>Todoque</b>		
Todoque	C	922460519
<b>El Paso</b>		
El Paso	CS	922486530
<b>Puntagorda</b>		
Puntagorda	C	922487810
<b>Puntallana</b>		
Puntallana	C	922430206
<b>San Andrés y Sauces</b>		
San Andrés y Sauces	CS	922452635
<b>Santa Cruz de La Palma</b>		
Santa Cruz de La Palma	CAE	922418218
Santa Cruz de La Palma	CS	922418027
<b>Tazacorte</b>		
Tazacorte	CS	922482004
<b>Puerto de Tazacorte</b>		
Puerto de Tazacorte	CL	922482021
<b>Tijarafe</b>		
Tijarafe	CS	922491996
<b>Villa de Mazo</b>		
Villa de Mazo	CS	922440935

## EL HIERRO

Municipio	Tipo	Teléfono
<b>Valverde</b>		
Valverde	CS	922553590
<b>El Pinar</b>		
El Pinar	CL	922558076
<b>Isora</b>		
Isora	CL	922551215
<b>La Restinga</b>		
La Restinga	CL	922557129
<b>Frontera</b>		
Valle del Golfo	CS	922555916
<b>Sabinosa</b>		
Sabinosa	CL	922559689
<b>Las Puntas</b>		
Las Puntas	CL	922555941

**Leyenda** CL (Consultorio local) CS (Centro de Salud) CAE (Centro de Atención de Especialidades)



# FARMACIAS

## LANZAROTE

Titular	Municipio	Dirección
Alfonso Valls Diaz	Arrecife	García Escámez, 1
Francisco Matallana Hernández	Arrecife	León y Castillo, 13 - Edificio Matallana
José Enrique Gómez López	Arrecife	Avda. Hernández Pacheco, 15 - Santa Coloma
José Tenorio De Paiz	Arrecife	Pedro Barba, 4
Manuel Medina Voltes	Arrecife	Pérez Galdós, 87
Rogelio Tenorio De Paiz	Arrecife	León y Castillo, 41
Carmen Repollés Cobeta	Arrecife	Vía Medular, 13
Consuelo Paez Sánchez	Arrecife	Mejico, 21
María Carmen Morales Riverol	Arrecife	Guenia, 2 - Zona Bugavillas
María Del Carmen Arrocha Arrocha	Arrecife	León y Castillo, 181 - Los Geranios
María Pino Mendoza Rosales	Arrecife	Canalejas, 11
Mercedes Martín Capote	Arrecife	Fajardo, 7
Olga Ferrer Espino	Arrecife	Coronel Capaz, 36 - Altavista
Rosa Carmen Retana Schwartz	Arrecife	Valls de la Torre, 13 (junto al Hotel Lancelot)
Yolanda Guadalupe Cabrera	Arrecife	Ctra. Gral. San Bartolomé, 54 - Argana Alta
Pedro Izquierdo Bello	Haría	Villanueva, 17 - Mala
Asunción Lentisco Puche	Haría	La Hoya, 10
Enrique Díaz Herrera	Haría	Dr. Cerceña Bethencourt, 10
María Consolación Parrilla Cabrera	Haría	Navio s/n - CC Deiland - Playa Honda
Alfonso Quesada Ortega	Teguise	Miguel Hernández, 13 - Tahiche
Antonio Gracia Ruiz	Teguise	Avda. El Jabalillo, s/n CC El Jabalillo, local 13B - Costa Teguisé
José Damian Reguera Ramírez	Teguisé	Avda. Islas Canarias local 2 - Pueblo Marinero
Isabel Martín Tenorio	Teguisé	Plaza de San Francisco, s/n - Villa de Teguisé
Rosa María Díaz Hernández - Abad	Teguisé	Avda. Islas Canarias, 13 - Costa Teguisé
Álvaro Sánchez Castro	San Bartolomé	San Borondón, 67 - Playa Honda
Agustín Ojeda Ramírez	Tías	CC Aquarium - Avda. de Las Playas 33, 2 - Puerto del Carmen
Daniel Toribio Rangil	Tías	Reina Sofía 28 - Pto del Carmen
Leopoldo Cabrera Lasso	Tías	Libertad, 24 - TÍAS Casco Urbano
Rafael Correa Rijo	Tías	CC Chafari, Local 1 - Avda. Las Playas - Puerto del Carmen
Santiago Martín Romera	Tías	Dr. Fleming, 1 - Esq. Avda. Central - Cerca de Ferretería de Tías
Ana Isabel Monzón Rodríguez	Tías	Geiser, 5 - Puerto del Carmen
Elena Gómez de las Heras	Tías	Roque Nublo, 9 - Puerto del Carmen
María Elsa Molina Pérez	Tías	Avda. Juan Carlos I, 30 - local 2 - Puerto del Carmen
Rosario Salas Nuez	Tías	Avda. de las Playas, 7 - Puerto del Carmen
Pilar Poza Mendoza	Tinajo	Avda. de los Volcanes, 3
Luis T. Ortiz García	Yaiza	Cuesta de los Molinos, 4
Pompeyo Martínez-Barona Zeroło	Yaiza	Correillo S/N - Playa Blanca
Carmen Dolores Espino De Paz	Yaiza	Avda Papagayo, 15 - Playa Blanca

## FUERTEVENTURA

Titular	Municipio	Dirección
Asunción Soto Velázquez	La Oliva	General Franco, 72 - Corralejo
María Jesús González Pérez	La Oliva	La Milagrosa, esq. Méndez Pinto - Corralejo
María Luisa Miró Pons	La Oliva	Avda. General Franco, Ctro. Cial. Brisamar, Local 35 - Corralejo
Gregorio Pérez Saavedra	Pájara	Cañadas del Río, s/n - Pájara
María Del Mar Soto Évora	Pájara	Senador Velázquez, 38 - Morro Jable
María Del Pilar García Lison	Pájara	Shopping Center Jandía - Jandía
Nuria Morán León	Pájara	Vinamar, 7 - bajo - Morro Jable
Stella Golding Fraga	Pájara	Montaña de la Muda, 6 - Esquinzo

<b>Titular</b>	<b>Municipio</b>	<b>Dirección</b>
Daniel Melian Hernández	Puerto del Rosario	Comandante Díaz Trayter, 82 - El Charco
José Herrero Portillo	Puerto del Rosario	León y Castillo, 77
José J. González Sánchez	Puerto del Rosario	Avda. Juan de Bethencourt, 85 - Fabelo
Juan Luis Sánchez Hernández	Puerto del Rosario	Secundino Alonso, 49
Manuel González Pérez	Puerto del Rosario	Avda. 1º de mayo, 43
Miguel Sánchez Velazquez	Puerto del Rosario	Fernández Castañeyra, 17
María Dolores Cabrera Gutiérrez	Puerto del Rosario	León y Castillo, 143
Carolina Sánchez Hortelano	Puerto del Rosario	Local B1, del CC El Castillo, Avda. El Castillo - Caleta de Fuste
Leandro Fernández Artigas	Tuineje	Tamonante, 24 - Gran Tarajal
Rosario Martín Balmes	Tuineje	Atis Tirma, 8 - Gran Tarajal

## GRAN CANARIA

<b>Titular</b>	<b>Municipio</b>	<b>Dirección</b>
Federico Arencibia Bravo De Laguna	Aguaete	La Concepción, 9
Juan Manuel Martín Oliva	Aguaete	Francisco Palomares, Parcela 16, CC Puerto de Las Nieves
Alberto Baselga López-Blanco	Agüimes	Avda. de América, 3 - Próximo a la Policía Local
Jose Luis y Mª Carmen Apolinario	Agüimes	Juan Alvarado y Saz, 48 - Agüimes
Luis Artilles Guedes	Agüimes	Colombia, 20 - Agüimes
Nicolás Limiñana Jorge	Agüimes	Avda. Polizón, 75 - Playa de Arinaga
Dulce María Almazán La Cave	Agüimes	Amapola, 87 - Montaña Los Vélez
Luisa Ocaña Muñoz	Agüimes	Avda. de Ansite, 129 - Cruce de Arinaga
María Isabel Valerón Martel	Agüimes	Avda. de Ansite, 80 - Cruce de Arinaga
Angel Miguel Sabater Díaz	Arucas	Pintor Santiago Santana, 7 - Juan XXIII
Enrique Fdez. De Vega Serrano	Arucas	León y Castillo, 2
José Barbosa Hernández	Arucas	Avda. El Mirón, 1
José María Sabater Díaz	Arucas	Camino del Matadero, 16, Edf. Callejones
Laureano Torres González	Arucas	Avda. Lairaga, 85 - Bañaderos
Pedro Hernández Barbosa	Arucas	Francisco Gourie, 13
Angela Acuña García	Arucas	La Purísima 37 - Santidad
Concepción García Artilles	Arucas	Ctra. Gral. Norte, 52 - San Andrés
Encarnación León Sánchez	Arucas	Ctra. Arucas - Bañaderos, 12 - Cruz de Pineda
Esther León Talavera	Arucas	Ctra. Gral. Visique, 110
María del Carmen Rodríguez	Arucas	P. Déniz, 57 - Montaña Cardones
Moises Pérez Santana	Arucas	Alcalde Suárez Franchy, 17
Dolores Almeida Santana	Firgas	18 de Julio, 29
Carlos E. Muñoz Sanz	Firgas	Capitán Quesada, 6
José María Hernández Otero	Firgas	Algirofe, 29
José María Alvarez Bustamante	Firgas	Constitución s/n - Barrial
Juan A. García López	Firgas	Capitán Quesada, 41
Lea María Padrón González	Firgas	Marmolejo, 3 - Marmolejo
María Carmen R. Ojeda Rosas	Firgas	Plaza de Santiago, 15
María Del Carmen González González	Firgas	Miguel de Mújica, 14 - La Montaña
María Luisa Merino Barber	Firgas	Topógrafo Auyanet, 2 - San Isidro
María Pino Rodríguez López	Firgas	Paseo de los Guanartermes, 10 - L - 5, Palma de Rojas
Bartolomé Domínguez Boda	Ingenio	Alcalde Ramírez Bethencourt, 6 - El Burrero
Bruno Déniz Domínguez	Ingenio	República de Argentina, 52 - A - Carrizal
Carmen Miranda Parellada	Ingenio	Puntilla, 6 - Carrizal
Emilio Artilles y Esther Artilles	Ingenio	Fco. Pérez Ramírez, 62 - Ingenio
Fernando Artilles Artilles	Ingenio	Avda. Los Artesanos, 6 - Ingenio
Manuel J. Hernández Valerón	Ingenio	León y Castillo, 8 - Ingenio
María Del Carmen Campelo De Pazos	Ingenio	Carlos V, 83 - Carrizal



Titular	Municipio	Dirección
<b>Mónica I. Megías Martín</b>	Ingenio	Carlos V, 2 Esq. Pedro Valerón - Carrizal
<b>Víctor Limiñana Romero</b>	Ingenio	General Mola, 15 - INGENIO
<b>Alberto Piñana y Laura Piñana</b>	Las Palmas de Gran Canaria	Cruz Ovejero, 26 - Tamaraceite
<b>Alfredo Mayor Oppelt</b>	Las Palmas de Gran Canaria	Málaga, 41 - Polígono de San Cristóbal
<b>Alicia Artiles Betancor</b>	Las Palmas de Gran Canaria	Presidente Alvear, 8 - Serriesquina Avda. Mesa y López
<b>Alicia Navarro Espósito</b>	Las Palmas de Gran Canaria	El Molino, 21 - Tenoya
<b>Amalia Blanco Roca</b>	Las Palmas de Gran Canaria	Joaquín Blanco Torrent - Muelle Deportivo
<b>Ana María. De La Fuente Llantada</b>	Las Palmas de Gran Canaria	Obispo Codina, 6, Esquina Mesa de León - Sector Catedral
<b>Ana Rosa Pascua Febles</b>	Las Palmas de Gran Canaria	Calzada Lateral del Norte, 20 Frente Parque las Rehoyas
<b>Antonio Macía Rodríguez</b>	Las Palmas de Gran Canaria	Pérez Muñoz, 56 - Sector Puerto
<b>Bernabé Hernández Corrales</b>	Las Palmas de Gran Canaria	Diego Betancor Suárez, 14 - Feria del Atlántico
<b>Blanca R. Molina Iglesias</b>	Las Palmas de Gran Canaria	Doctor Waksmann, 7 - Junto Plaza Obelisco
<b>Carmen Gil García</b>	Las Palmas de Gran Canaria	Urbanización Nueva Isleta, Bloque 13
<b>Carolina Hernández Santana</b>	Las Palmas de Gran Canaria	León y Castillo, 393 - esq. Montevideo Frente Base Naval
<b>Concepción A. Albelda Mora</b>	Las Palmas de Gran Canaria	Henry Dunant, 23 - Esq. Avda. Escaleritas, 95 - Ciudad Alta
<b>Cristina Navarro y Cristina Cárdenes</b>	Las Palmas de Gran Canaria	Juan Manuel Duran, 18 Traseira Corte Inglés
<b>Diego Calvo Viera</b>	Las Palmas de Gran Canaria	Urb. El Lasso, Bloque 3 - San Juan de Dios
<b>Elena Castellano Díaz</b>	Las Palmas de Gran Canaria	Avda. Juan Carlos I, Camelia 12 - Torres Bajas
<b>Elizabeth Álvarez Mayor</b>	Las Palmas de Gran Canaria	Tomás Morales, 118
<b>Enrique Blanco y Pilar Blanco</b>	Las Palmas de Gran Canaria	Olof Palme, 40
<b>Enrique Petit Ramíz</b>	Las Palmas de Gran Canaria	Avda. 1.º de Mayo, 66
<b>Evelio Domínguez Montesdeoca</b>	Las Palmas de Gran Canaria	Urb. Sansofé - Ciudad Alta
<b>F. Javier Jiménez Bravo De Laguna</b>	Las Palmas de Gran Canaria	Azafata Delgado, 7 - traseira Carmen Quintana
<b>Fátima Peña Ramírez</b>	Las Palmas de Gran Canaria	León y Castillo, 266
<b>Fco. Javier Artiles Albelda</b>	Las Palmas de Gran Canaria	Parque Hermanos Millares, 7 - Escaleritas - Ciudad Alta
<b>Fernando Apolinario Rodríguez</b>	Las Palmas de Gran Canaria	Santa Luisa de Marillac, 40 - Los Arapiles - Ciudad Alta
<b>Fernando Lázaro Montelongo</b>	Las Palmas de Gran Canaria	Sor Simona, 22 - Esq. Plaza de Don Benito - Schamann
<b>Fernando Ramírez y Tomás Ramírez</b>	Las Palmas de Gran Canaria	Almirante Benítez Inglot, 26 - Escaleritas - Ciudad Alta
<b>Francisco De La Coba Ros</b>	Las Palmas de Gran Canaria	Juan Rejón, 48 - Sector Puerto
<b>Gian Luigi Saponaro</b>	Las Palmas de Gran Canaria	A. Laureano Arroyo Velazco, 15 - Tafira Alta
<b>Gladys Artiles Betancor</b>	Las Palmas de Gran Canaria	Carretera General 168 - Tamaraceite
<b>Guilmerina Hernández Sánchez</b>	Las Palmas de Gran Canaria	Carretera Gral. Almatriche, 71 - Almatriche
<b>Inmaculada Tenorio Hernández</b>	Las Palmas de Gran Canaria	Avda. de Rafael Cabrera, 26 - Sector Triana
<b>Iraida Del - Nero Benítez</b>	Las Palmas de Gran Canaria	Avda. Escaleritas, 145 - Recta Los Tarahales
<b>Isabel Miranda Sauret</b>	Las Palmas de Gran Canaria	Planas de Poesía, 3 - Los Ulanillos - Marzagán
<b>Jaime López Orge</b>	Las Palmas de Gran Canaria	Juan Rejón, 9 - Sector Puerto
<b>Jesús Rodríguez Martín</b>	Las Palmas de Gran Canaria	Manuel de Falla, 28 - La Paterna - Ciudad Alta
<b>Jesús Sanz Bozal</b>	Las Palmas de Gran Canaria	Parque Santa Catalina, 6 - Esq. Ripоче
<b>Joaquín Blanco Roca</b>	Las Palmas de Gran Canaria	Luis Morote, 5 - Santa Catalina
<b>José C. Sánchez Quintana</b>	Las Palmas de Gran Canaria	Pároco González, 1 - Ciudad Alta
<b>José De La Coba Ros</b>	Las Palmas de Gran Canaria	Avda. Mesa y López, 70
<b>José Hernández y Lucrecia Hdez.</b>	Las Palmas de Gran Canaria	Pedro Infinito, 9 - Schamann - Ciudad Alta
<b>José Juan Giner Diaz</b>	Las Palmas de Gran Canaria	León y Castillo, 12
<b>José Luis Mola Doreste</b>	Las Palmas de Gran Canaria	Cementerio Puerto - La Minilla - Escaleritas
<b>José M. Fdez. y Julia Rodríguez</b>	Las Palmas de Gran Canaria	Galicía, 26 - Mercado Central
<b>José M. Gómez Coll</b>	Las Palmas de Gran Canaria	San José Artesano, 3 - Lomo Blanco
<b>José M. Medina Suárez</b>	Las Palmas de Gran Canaria	Paseo Tomás Morales, 71 - Esq. Carvajal
<b>José Manuel Díaz González</b>	Las Palmas de Gran Canaria	Jordán, 79 - Lomo Los Frailes
<b>José Ramón García y José García</b>	Las Palmas de Gran Canaria	Urb. Los Ruiseñores - Miller Bajo - Ciudad Alta
<b>José Yeregui Aramendi</b>	Las Palmas de Gran Canaria	Viera y Clavijo, 38 - Local núm. 4 - Sector Triana
<b>Josefa M. González Azpeitia</b>	Las Palmas de Gran Canaria	Juan Rejón, 113 - Sector Puerto
<b>Josefa Márquez y Mª Carmen Glez.</b>	Las Palmas de Gran Canaria	Paseo Tomás Morales, 17

Titular	Municipio	Dirección
Juan A. Sánchez Montesdeoca	Las Palmas de Gran Canaria	Pedro Infinito, 120 - Schamann - Ciudad Alta
Juan Bonny Massieu	Las Palmas de Gran Canaria	Ctra. del Centro, 58 - Tafira Alta
Juan C. Domínguez Trujillo	Las Palmas de Gran Canaria	Avda. 1º de Mayo, 1
Juan Fco. Mayor Monzón	Las Palmas de Gran Canaria	Obispo Codina, 5 - Sector Catedral
Juan J. Bosch Lozano	Las Palmas de Gran Canaria	Paseo de San José, 108
Juan Mendoza y Jose Luis Mendoza	Las Palmas de Gran Canaria	Alicante, 6 - Junto al Centro de Salud - Polígono San Cristóbal
Laura Cárdenas Navarro	Las Palmas de Gran Canaria	Tomás Miller, 62 - Al lado del Restaurante la Estrada
Luis Fernando Cabrera Suárez	Las Palmas de Gran Canaria	Obispo Codina, 3 - Sector Catedral
Luis J. Giner y Teresa García	Las Palmas de Gran Canaria	León y Castillo, 59
Luis M. Peña Suárez	Las Palmas de Gran Canaria	Pino Apolinario, 91 - Lomo Apolinario
Maha Bitar Sayfan	Las Palmas de Gran Canaria	Simancas, 76 - Esq. Plaza del Pilar - Guanarteme
Mahmud Hussein Dib El Hussein	Las Palmas de Gran Canaria	Diego Betancor Suárez, 39 - Parque Atlántico
Manuel García García	Las Palmas de Gran Canaria	Ctra. del Centro 218, Esq. a Miguel Angel 2 - Tafira Alta
Manuel Guerra Rivero	Las Palmas de Gran Canaria	Segundino Delgado, 48 - Las Mesas
Manuel Valido Martínez	Las Palmas de Gran Canaria	Paseo de San José, 12 - Sector Vegueta
Manuel Valido Torres	Las Palmas de Gran Canaria	Fernando Guanarteme, 68 esquina Gravina
Marcos Almeida Falcón	Las Palmas de Gran Canaria	Plaza Barranco La Ballena, Locales 1-2 - Ciudad Alta
Margarita Curbelo Araña	Las Palmas de Gran Canaria	Luján Pérez, 94 - Sector Puerto
Margarita González Cancho	Las Palmas de Gran Canaria	Pintor Pepe Dámaso, 13 - Tamaraceite
María Ángeles Torres González	Las Palmas de Gran Canaria	Francisco Ingloft Artiles, 23 - A - Barriada de Zárate
María Del Carmen De María García	Las Palmas de Gran Canaria	Barrio de San Juan - Subida antigua Cárcel
María del Carmen Martín Arencibia	Las Palmas de Gran Canaria	San Juan Apostol, 11 - Las Coloradas
María Del Pino Megías Martín	Las Palmas de Gran Canaria	Perojo, 42 - Esq. Murga
María Del Pino Rivero Arencibia	Las Palmas de Gran Canaria	Plaza de España, 5 - (Antes Plaza de la Victoria
María Dolores Fernández Fontán	Las Palmas de Gran Canaria	Gallea, 4 - Piletas
María Dolores Mir Gómez	Las Palmas de Gran Canaria	Gobernador Marín Acuña, 29 - Barrio de Bda. San Francisco
María Elena Jorge Rodríguez	Las Palmas de Gran Canaria	Ctra. Gral. La Calzada, 32
María Esther Curbelo Araña	Las Palmas de Gran Canaria	Princesa Guayamarina, 55 - Sector Puerto
María Esther Silva Muñoz	Las Palmas de Gran Canaria	Viera y Clavijo, 5
María Esther Trujillo Hernández	Las Palmas de Gran Canaria	Avda. Escaleritas, 49 - Ciudad Alta
María Fernanda Gómez Castellano	Las Palmas de Gran Canaria	Manuel de Falla, 122-Portal 2-Local 6 - Ciudad Alta
María Fernanda Morales Ayala	Las Palmas de Gran Canaria	Lomo San Lázaro - Edf. 8 - Siete Palmas
María Isabel Rodríguez León	Las Palmas de Gran Canaria	Reyes Católicos, 17 - Vegueta
María Jesús De La Coba Ros	Las Palmas de Gran Canaria	Fernando Guanarteme, 46
María Luisa Gómez Rivero	Las Palmas de Gran Canaria	Ctra. Centro, 18 - Tafira Baja
María Luisa Osborne Verdugo	Las Palmas de Gran Canaria	Barcelona, 18 - Mercado Central
María Luisa Plasencia Prieto	Las Palmas de Gran Canaria	Fco. Pedro Rivero, Local 14-15 - Polígono Cruz de Piedra
Natividad Pérez y Esperanza Glez.	Las Palmas de Gran Canaria	Sagasta 46, bajo Hotel Meliá - Sector Puerto
María Teresa Castellano Reyes	Las Palmas de Gran Canaria	Ctra. Gral. Del Norte, 234 - Vuelta los Tarrales
María Teresa Hermoso Yáñez	Las Palmas de Gran Canaria	Pedro Hidalgo, 5 Barriada de Pedro Hidalgo
María Teresa Romero Blanco	Las Palmas de Gran Canaria	Amazona, 2 - Edf. Coroni - Casablanca III
María Torres y Cristina Valido	Las Palmas de Gran Canaria	Avda. Rafael Cabrera, 10 - Sector Triana
María. Carmen Jiménez Acosta	Las Palmas de Gran Canaria	Avda. Amurga, 7 - Urb. Las Filipinas - Subida al Lasso
María Del Mar Padilla Cuadrado	Las Palmas de Gran Canaria	General Bravo, 18
María Dolores Zumbado Peña	Las Palmas de Gran Canaria	Antón Dvorak, 5 - Urb. Casablanca I
María Idoia de Elejabertía	Las Palmas de Gran Canaria	Luis Antúnez, 39 - esq. Blasco Ibañez - Sector Alcaraveneras
Mariano J. Brossa Quintana	Las Palmas de Gran Canaria	Córdoba, 30 - Polígono San Cristóbal
Mercedes Afonso Marrero	Las Palmas de Gran Canaria	Ctra. Gral. San Lorenzo, 25 - Frente Plaza - San Lorenzo
Modesto Sánchez Hernández	Las Palmas de Gran Canaria	Avda. Pintor Felo Monzón, núm 22 - Rotonda - Siete Palmas
Mónica Megías Martínez	Las Palmas de Gran Canaria	Tenerife, 14 Paseo de las Canteras - Junto Mercado Puerto
Mónica Rodríguez Gómez	Las Palmas de Gran Canaria	Pintor Miró Mainou, 9
Nuria Arencibia Martín	Las Palmas de Gran Canaria	Triana, 65





<b>Titular</b>	<b>Municipio</b>	<b>Dirección</b>
<b>Nuria Padilla Cuadrado</b>	Las Palmas de Gran Canaria	Candelaria de León, 10 - Hoya de La Plata
<b>Octavio J. González Martínez</b>	Las Palmas de Gran Canaria	Zaragoza, 29 - Schamann - Ciudad Alta
<b>Olga Muñoz Pérez De Óbanos</b>	Las Palmas de Gran Canaria	Madreselva, 81 - Las Torres Altas
<b>Pedro Limiñana Jorge</b>	Las Palmas de Gran Canaria	Pío XII, 74 - Sector Estadio Insular
<b>Pedro Manrique de Lara y Bosch</b>	Las Palmas de Gran Canaria	Nicolás Estévez, 41 - esq. Bernardo de la Torre
<b>Pilar Cano Parra</b>	Las Palmas de Gran Canaria	Paseo de San José, 250
<b>Pilar Sanromán Rueda</b>	Las Palmas de Gran Canaria	Avda de Juan XXIII, 3
<b>Rafael Álvarez Betancor</b>	Las Palmas de Gran Canaria	Calle Mayor de Triana, núm. 3 altura del Teatro Pérez Galdós
<b>Rafael Cárdenes y José Cárdenes</b>	Las Palmas de Gran Canaria	Juan Ramón Jiménez, 43 - Ciudad Alta
<b>Raúl Batista Melo</b>	Las Palmas de Gran Canaria	Recinto Portuario - Terminal jet Foil
<b>Rogelio Tenorio Hernández</b>	Las Palmas de Gran Canaria	León y Castillo, 163 - Sector Arenales
<b>Sandra Lantigua Usar</b>	Las Palmas de Gran Canaria	Más de Gaminde, 22 - Sector Estadio Insular
<b>Sebastián Rodríguez Domínguez</b>	Las Palmas de Gran Canaria	Párroco Segundo Vega, 134 - San Roque
<b>Sebastián Soria Fuentes</b>	Las Palmas de Gran Canaria	Avda. Pintor Felo Monzón, 23 - Siete Palmas
<b>Serafín Viera Pernas</b>	Las Palmas de Gran Canaria	Yanusary Kawatoba, 3 - Urb. El Batán
<b>Sergio Perera Rodríguez</b>	Las Palmas de Gran Canaria	Rosaura, 31 - Barrio San Antonio - Ciudad Alta
<b>Sonia Álvarez Rodríguez</b>	Las Palmas de Gran Canaria	Bravo Murillo, 18
<b>Teresa García De Armas</b>	Las Palmas de Gran Canaria	Avda Pintor Felo Monzón, 33
<b>Tomás Carlos García de Armas</b>	Las Palmas de Gran Canaria	Océano Atlántico 7 - Costa Ayala
<b>Tomás Valido Martínez</b>	Las Palmas de Gran Canaria	Faro, 23 - Sector Puerto
<b>Victoriano Pérez Cabaní</b>	Las Palmas de Gran Canaria	Dr. Grau Bassas, 3 - Plaza de Farray - Guanartermo
<b>Victoriano Pérez y Eduardo Pérez</b>	Las Palmas de Gran Canaria	León y Castillo, 111 - Arenales
<b>Violeta Gil Alonso</b>	Las Palmas de Gran Canaria	Avda. Mesa y López, 82
<b>Emilio Martínez Segura</b>	Mogán	Carretera General, 81,2 - Arguineguín
<b>Francisco Delgado Tordera</b>	Mogán	Domingo Suárez, s/n Zona Mercadillos - Arguineguín
<b>Esther Romero García</b>	Mogán	Galletana, esq. Carrero Blanco, 1,0 - Mogán (casco)
<b>Iluminada Oliva González</b>	Mogán	Atindana, 2 - 4 - CANARIOS I - Arguineguín
<b>Isabel Lázaro Montelongo</b>	Mogán	Subida Los Riscos, 3 - Playa de Mogán
<b>Josefa Madan Rodríguez</b>	Mogán	Edificio Doñana - Patalavaca
<b>María Jesús Lobo Martín de Jorge</b>	Mogán	CC Pasarella - Puerto Rico
<b>María Luisa Malé Gil</b>	Mogán	CC Puerto Rico - Puerto Rico
<b>Rosa María Ramos Acosta</b>	Mogán	Timanfaya 1 (próximo al CC Europa) - Puerto Rico
<b>Cecilia Domínguez García</b>	Moya	Párroco Juan León - Trujillo
<b>María Del Rosario Martínez Berriel</b>	Moya	Miguel Hernández, 14
<b>Victoria Marrero Hernández</b>	Moya	Luján Pérez, 5
<b>Antonio Granados Rodríguez</b>	San Bartolomé de Tirajana	Partera Leonorita, s/n, CC Bellavista B1,40
<b>Cristóbal García - Lisón Martín</b>	San Bartolomé de Tirajana	Avda. Tirajana, 39 - Edif. Mercurio - Playa del Inglés
<b>Francisco Sánchez Luengo</b>	San Bartolomé de Tirajana	Einstein s/n, Local 1,7 - Hotel Mirador Maspalomas
<b>José A. Apolinario Cambreleng</b>	San Bartolomé de Tirajana	Venezuela, 57 - El Tablero
<b>José Agustín Sánchez Pérez</b>	San Bartolomé de Tirajana	Avda. Las Américas, 21 Plaza de la Iglesia - El Tablero
<b>José Antidio San Martín González</b>	San Bartolomé de Tirajana	Avda. de Alejandro del Castillo, 3
<b>José M. Pérez Del Toro</b>	San Bartolomé de Tirajana	Avda. de Francia, esq. Avda. Alemania - Frente al CC Cita
<b>Juan De Dios Barroso Amador</b>	San Bartolomé de Tirajana	Felo Monzón, 1, Carretera Palmitos Park, desvío Monte León
<b>Juan Fco. Araña Galván</b>	San Bartolomé de Tirajana	Avda. Alejandro del Castillo, 14
<b>Juan Ignacio Diaz de Tuesta Barredo</b>	San Bartolomé de Tirajana	Antonio Martín López, 4 - Rotonda de los Tulipanes
<b>Manuel Juan García Silva</b>	San Bartolomé de Tirajana	Edf. Marítimo - Frente CC Kasbah
<b>Saturio Fuentes García Oliveros</b>	San Bartolomé de Tirajana	Avda. de Tirajana 1,5, Edif. Barbados 2
<b>Sebastian Sánchez Sánchez</b>	San Bartolomé de Tirajana	Avda. de Gáldar, 44 - San Fernando de Maspalomas
<b>Amelia del Castillo Murillo Toro</b>	San Bartolomé de Tirajana	Escorial 3, Aptos Danubio - Entrada El Veril a Playa del Inglés
<b>Amparo Vega Martínez</b>	San Bartolomé de Tirajana	CC Oasis - Playa del Faro de Maspalomas
<b>Ana Cobas Florez</b>	San Bartolomé de Tirajana	Alfárceces Provisionales Hotel Sandy Beach - Playa del Inglés
<b>Carmen Bravo De Laguna Hernández</b>	San Bartolomé de Tirajana	Avda. Tirajana - Edf. Roque Nublo

Titular	Municipio	Dirección
<b>María Cinta Zaragoza Tafalla</b>	San Bartolomé de Tirajana	CC San Agustín
<b>María Luisa Rodríguez De La Coba</b>	San Bartolomé de Tirajana	Avda. de Tirajana, 50 - Frente CC San Fernando
<b>María Teresa García González</b>	San Bartolomé de Tirajana	Urb. Campo Internacional - Frente Parque Atracciones
<b>María Victoria Ruano Alemán</b>	San Bartolomé de Tirajana	Avda. de Italia,18 - Edf. Broncemar - Playa del Inglés
<b>Pilar Franco Quintana</b>	San Bartolomé de Tirajana	Avda. de Italia,18
<b>Pilar Marañés Peñate</b>	San Bartolomé de Tirajana	Area Comercial Oasis Beach Local 1 - Maspalomas
<b>Josefa María Pérez Ascanio</b>	San Bartolomé de Tirajana	Santiago Zorlia, 23
<b>Eduardo Campos De La Nuez</b>	San Nicolás de Tolentino	Alfonso XIII, 42
<b>Elena Angulo Moreno</b>	San Nicolás de Tolentino	Dr. Fleming, 123
<b>Diego Suárez Artilles</b>	Santa Brígida	Carretera a la Angostura, 24
<b>Eliás Hernández y Ruth Hernández</b>	Santa Brígida	Alféreces Provisionales, 5, esq. José Antonio
<b>Francisco J. Rodríguez Guerra</b>	Santa Brígida	Carretera del Centro, 136 - El Monte
<b>Francisco Rodríguez De La Coba</b>	Santa Brígida	Cura Navarro, 120 - La Atalaya
<b>José Manuel Virseda y Ana López</b>	Santa Brígida	Calvo Sotelo, 35
<b>María Felisa Medina Cabrera</b>	Santa Brígida	Carretera del Centro, 57 - El Madroñal
<b>Alfonso Martín Valverde</b>	Santa Lucía de Tirajana	Avda. de la Unión, 109 - Casa Pastores - Vecindario
<b>Fernando Martínez Segura</b>	Santa Lucía de Tirajana	Avda. de Canarias, 272 - Vecindario
<b>Francisco Avila Suárez</b>	Santa Lucía de Tirajana	Avda. de Canarias, 206 - Vecindario
<b>Francisco Ramos Bordón</b>	Santa Lucía de Tirajana	Avda. de Canarias, 423 - Doctoral
<b>Gustavo Rodríguez García</b>	Santa Lucía de Tirajana	Plaza de San Nicolás, 5 - Sardina del Sur
<b>Julio Ladrón De Guevara Mellado</b>	Santa Lucía de Tirajana	Diego de Alcalá, 9 - Vecindario
<b>Manuel Gil Pérez</b>	Santa Lucía de Tirajana	Avda. de Canarias, 123 - Vecindario
<b>Miguel Reig Boix</b>	Santa Lucía de Tirajana	Guatiza, 10 - Vecindario
<b>Ana Margarita Bolaños Monroy</b>	Santa Lucía de Tirajana	Obispo Cervera, 51 - Ovilla Baja - Sardina del Sur
<b>Carmen Villamor Ramírez</b>	Santa Lucía de Tirajana	Avda. de Canarias, 37 - Barriada de Yeowar - Vecindario
<b>Fabiola López Pérez</b>	Santa Lucía de Tirajana	Tara, 6 - Vecindario
<b>Josefa María González y Arbelo</b>	Santa Lucía de Tirajana	Venezuela, 18
<b>María Isabel y Juan Antonio Afonso</b>	Santa Lucía de Tirajana	Avda. de Canarias, 224 - Vecindario
<b>Mercedes López García</b>	Santa Lucía de Tirajana	Maestro José Enrique Hernández González, 12 - Santa Lucía
<b>Fernando Guerra Domínguez</b>	Santa María de Guía	Médico Estévez, 1
<b>José Suárez Rodríguez</b>	Santa María de Guía	Luján Pérez, 17 - La Atalaya
<b>Manuel Velazquez Millares</b>	Santa María de Guía	Plaza de San Roque, 1
<b>Isabel Domínguez Luaces</b>	Santa María de Guía	Lomo Guillén s/n, local 2
<b>Luz Marina Romero Sánchez</b>	Tejeda	Nueva, 1
<b>Adela Soria López</b>	Telde	Reyes Católicos, 10
<b>Ana Calderín González</b>	Telde	Plaza de San Juan, 5
<b>Angélica Ruano Arriagada</b>	Telde	2 de Mayo, 74 - Valle de los Nueve
<b>Antonia Castro Oliva</b>	Telde	León y Castillo, 17
<b>Antonio Peña Ramírez</b>	Telde	Alferez José Ascanio, 59 - Carretera del Valle
<b>Benjamín Suárez Falcón</b>	Telde	Prolongación Cura Gordillo, 195 - Lomo La Herradura
<b>Berna I. Ramos De La Nuez</b>	Telde	Alcalde de Móstoles, 3 - SAN ANTONIO
<b>Carmen Corbera Parellada</b>	Telde	Poeta Fernando González, 16, esq. Viera y Clavijo
<b>Consuelo García Fernández Peña</b>	Telde	M <sup>o</sup> Encarnación Navarro, 17
<b>Daniel Ramos De La Nuez</b>	Telde	Juan Ismael, 50 - Junto Iglesia de San Pedro - El Ejido
<b>Dolores Sánchez Palacios</b>	Telde	Parque Central, 29 - Las Remudas
<b>Eduardo Millares Ley</b>	Telde	CC Palmeral, Local 10 - Fase II - Polígono de Jínámar
<b>Francisco Artilles Betancor</b>	Telde	Parque Franchy Roca, 4
<b>Isabel Carcedo González</b>	Telde	Aristides Briand, 44 - Marpequeña
<b>Isolina Pulido Navarro</b>	Telde	Maestro Nacional, 10 - El Calero
<b>Jorge Arencibia Tost</b>	Telde	Navarra, 21 - esq. S. Guedes, frente al Mercado Viejo
<b>José Manuel González Aledo</b>	Telde	Rambal de Jínámar, Bloque 2, Local 3
<b>Juan Francisco Jiménez Mena</b>	Telde	Raimundo Lullio, 3 - San Antonio



<b>Titular</b>	<b>Municipio</b>	<b>Dirección</b>
Juan Ignacio Izaguirre Ugarte	Telde	Luis Morote, 5 - Melenara
Juan Luis Suárez Ramos	Telde	Diego Ramos Galván, 1 - Plaza San Gregorio
Luis González Valido	Telde	San José de las Longueras, 1
Magdalena Rueda Izquierdo	Telde	Ctra. de los Hoyos, 140
Manuel Álvarez Monzón	Telde	Pedro de la Ascensión, 11
Manuel Monzón Álvarez	Telde	Poeta Pablo Neruda, 16, frente al Mercado Municipal
María Asunción Guerra Martínez	Telde	Pérez Galdós, 7 - Junto a la Cruz Roja
María Cristina Rodríguez Frías	Telde	Pío Baroja, 1 - Playa del Hombre
María Del Pino Morales Fariña	Telde	Bloque 17 - Local 62 - 1ª Fase - Polígono de Jinámar
María Dolores Monzón García	Telde	Plaza de San Gregorio, 3
María Jesús Cutillas Barrios	Telde	San Fernando, 30 - Cruce de Melenara
María Luz Soria López	Telde	Carretera de Melenara, 153
Mercedes Martín López	Telde	Juan de Diego de la Fuente, 52
Pedro Monzón Pulido	Telde	La Palmera, 1 - La Garita
Pino María Oliva Castro	Telde	Carretera General, 5 - Jinámar
Rosalva María López Hidalgo	Telde	José López Suárez, 81 - Lomo del Cementerio
Rosario de la Nuez Viera	Telde	Velarde, 2 - Las Huesas
Manuel Ortega Arencibia	Teror	Nueva, 1
Cristina Navarro Bordes	Teror	Real de la Plaza, 11
María Elba Rodríguez Medina	Teror	José Miranda Guerra, 4
Francisco Juárez y Milagrosa López	Teror	Paseo González Díaz, 28
José María Cobos Mateos	Valsequillo	Avda. Los Almendros, núm. 16 - La Barrera
Alfredo y Manuel Ureña Santana	Valsequillo	Juan Carlos I, núm. 6 - Valsequillo
Carmen Mateo Faura	Vega de San Mateo	Avda. Tinamar, 12
Dacia Tenorio Hernández	Vega de San Mateo	Del Agua, 11
María De Los Angeles Ojeda Del Pino	Vega de San Mateo	Calvo Sotelo, 8

## TENERIFE

<b>Titular</b>	<b>Municipio</b>	<b>Dirección</b>
Aristide Hernández	Adeje	Tinerfe el Grande, 11.
María del Mar Santana Pérez	Adeje	Avda. la Constitución Edf. Las Eras II local, 1
Lucía González Clemente	Adeje	General Franco, 31.
María del Mar Santana Pérez	Adeje	César Manrique. Local 4. Los Olivos.
Mónica Concepción	Adeje	Edf. Las Terrazas - Playa Las Américas.
Luis Feria Gutiérrez de Salamanca	Adeje	Ctra. Gral. San Eugenio Laguna Park m. L.16.
Camila Nasser Eddin	Adeje	CC Teide Urb. San Eugenio Alto.
Concepción Merino Morillas	Adeje	Urb. San Eugenio. Playa de Las Américas.
Inmaculada Rodríguez Baeza	Adeje	La Milagrosa, 5- Tijoco Bajo.
María Jesús González Álvarez	Adeje	Ctra. General - Armeñime.
María del Mar Manso López	Adeje	Aptos. Albatros Local 1415. Callao Salvaje.
Leo Miguel Wildpret Dixkes	Arafo	Conde de Belascain, 56.
Angeles B. Rguez. Casais	Arico	Benítez de Lugo, 7.
Jaime R. Dorta Marrero	Arico	Ctra. Del Sur Km. 63.
CB Rufino Hernández	Arico	Real, 12- París de Abona.
Concepción Olano	Arona	Antonio Dguez Afonso, 2.
Fernando Afonso Acosta	Arona	Urb. El Chaparral (Las Galletas)
Francisco Suárez	Arona	A. Litoral (Urb. S. Rafael. Playa de Las Américas)
Juan Comenge Acosta	Arona	Prolongación Avda. de Suecia. Edf. Chayofa
Manuel Pérez Roca	Arona	General Franco, 15. Los Cristianos.
María Blesa del Hoyo	Arona	General Granco, 8. Los Cristianos.
Mercedes Montes de Oca	Arona	C/Fuerteventura, 78 (Las Galletas)

Titular	Municipio	Dirección
Nieves González Cámpora	Arona	La Gomera, 31. El Fraile.
Segundo de la Cruz Martín	Arona	Fernando Salazar Edf. Lorena II (Las Galletas)
Jesús Alfonso Arvelo	Arona	Avda. de la Constitución, 14.
Jose Manuel Afonso Catalán	Arona	Edf. Simón, Blq. 4, Local 7. Los Cristianos.
Luciano Bello Hernández	Arona	Ctra. Gral. Valle San Lorenzo.
Segundo de la Cruz y Martín	Arona	Venezuela, 8. Las Galletas.
Ana Madriñan González	Arona	Urb. El Chaparral (Las Galletas).
Esteba Jose López Rodríguez	Arona	Avda. San Martín de Porres, 1. Cabo Blanco.
Josefa T. González Tejera	Arona	La Palma, 87- El Fraile.
Karin Y. Janssen Kruse	Arona	La Camella.
Raquel Mota Domínguez	Arona	Avda. Santiago Puig. Los Cristianos.
María Eugenia Bencomo	Buenavista	Nicolás Díaz Dorta, 6.
Rosa I. Miranda	Buenavista	Puerto, 1,2.
Antonia Dormido	Candelaria	Periodista Ernesto Salcedo, 3.
María Elba Ortega	Candelaria	Avda. Generalísimo, Casa Azul, 1,3.
María Angeles Castelló	Candelaria	Avda. Costera. Las Caletillas.
Raquel María Dorta Rodríguez	Candelaria	San Antonio. Igueste.
Victor Vidarte	Candelaria	Plaza del Convento, 22.
Ana Isabel Herrera González	El Rosario	La Sardinera, 22. La Esperanza.
María Celeste Sánchez Galdrán	El Rosario	Ctra. Gral. Del Sur, 55. Llano Blanco-Radazul.
María de la Cruz Lana Beaumont	El Rosario	Plaza, 21. La Esperanza
María Flores Galdo	El Rosario	Calle Local, 8. Puerto de Radazul.
Rufino Chiscano Rudolph	El Sauzal	Avda. Inmaculada Concepción, 22.
Irene González Bastarrica	El Sauzal	Ctra. Las Breñas, 47
Wladimira Fuentes Delgado	El Sauzal	Camino Real La Orotava, 1.56-B <sup>a</sup> -B <sup>a</sup> Ravelo.
Concepción Rodríguez Cámara	El Tanque	Ctra. General, 35.
MaríaAleida Pérez Cabrera	Fasnia	Obispo Pérez Caceres, 9.
Francisco Angulo	Garachico	Martín Andujar, 5.
María Luz Acevedo	Garachico	Plaza Juan González de la Torre, 2
Esperanza Miguel Pico	Garachico	Agustín de Itieran. La Galleta.
Ofelia T. Delgado del Castillo	Garachico	Ctra. General lcod a Guía S. Juan de La Rambla.
Concepción Eva Duro	Granadilla	Avenida Santa Cruz. 66. San Isidro.
Concepción Rguez.de Vera	Granadilla	Erese, 17. Barrio San Isidro.
Eduardo Estevez	Granadilla	Calvario.
Horacio Trujillo	Granadilla	El Brocal, 21.
María de los Angeles Gómez	Granadilla	El Charcay, 11. Charco del Pino.
Fernando Martorell Medina	Granadilla	La Iglesia, 5. Chimiche.
Adoración Méndez Delgado	Granadilla	Aeropuerto Reina Sofía.
María del Carmen Díaz Fernández	Granadilla	Avda. Jose Miguel Galván Bello, 34.
María del Mar Bonachera Reverón	Granadilla	Los Abrigos.
Concepción Yanes	Guía de Isora	Avda. Reina Sofía. Playa San Juan.
Dulce María Llanos Muñóz	Guía de Isora	Arriba, 6.
Eduardo Eloy Melián	Guía de Isora	Ctra. General Alcalá, 35.
Luis Bencomo	Guía de Isora	Ctra. General, 16.
Luis Comenge Acosta	Guía de Isora	Ctra. Gral. Los Marteles- Chio.
Luz Marina Catalán	Guía de Isora	Arriba, 6
Fátima Díaz Guillén	Güímar	La Constitución,6. Blq.1 - Barrio de Fátima.
Isabel Timón	Güímar	Nicaragua, 23. Barrio de Fatima.
José Curbelo	Güímar	Avda. Santa Cruz, 46.
Juana María Monje García	Güímar	Dean Pérez Cáceres.
María Teresa Pérez	Güímar	Avda. Santa Cruz, 1.
Mercedes Rodríguez	Güímar	San Pedro, 1,3.



Titular	Municipio	Dirección
<b>María del Pilar Monje Batista</b>	Güímar	J. Sebastián Elcano. Puertito de Güímar.
<b>Mariana Casillas Santana</b>	Güímar	Avda. Axaenterril, 15. El Escobonal.
<b>Antonio Domínguez</b>	Icod de los Vinos	San Sebastián, 3.
<b>Antonio González Galindo</b>	Icod de los Vinos	Key Muñoz, 34.
<b>Aureliano Martínez</b>	Icod de los Vinos	Avda. Francisco de Miranda, 17.
<b>Joaquín Martín</b>	Icod de los Vinos	San Agustín, 79.
<b>María del Carmen Acosta</b>	Icod de los Vinos	San Agustín, 92.
<b>Juan Manuel Gómez Sierra</b>	Icod de los Vinos	Ctra. A El Amparo, 77 A.
<b>Isabel Sánchez Gijón González</b>	Icod de los Vinos	Ctra. Gral. Orotava-Icod- 37. Las Manchas.
<b>María Angélica Delgado González</b>	Icod de los Vinos	Ctra. Gral. Icod Guía, 31. Las Candelas.
<b>María del Pino Almeida Rodríguez</b>	Icod de los Vinos	Paseo Las Américas, 31. Edif. Tili, 5.
<b>Tomás de Zárate</b>	Icod de los Vinos	Key Muñoz, 3.
<b>Tomás Martín</b>	Icod de los Vinos	Avda. 25 de abril, 24.
<b>María del Rosario Gutiérrez Monje</b>	La Guancha	Avda. 8 de Agosto. Barrio Santo Domingo.
<b>María Teresa Trujillo Benítez de Lugo</b>	La Guancha	P.G. Yanes, 4.
<b>Antonio Acevedo</b>	La Laguna	Plaza de la Iglesia. Valle de Guerra.
<b>Antonio González de León</b>	La Laguna	Avda. de la Trinidad, 9.
<b>Antonio M. Rodríguez</b>	La Laguna	El Ramal, 33. Tejina.
<b>Begoña Román Elorrieta</b>	La Laguna	Polígono Padre Anchieta Bldq. 1, 26.
<b>Las Canteras</b>	La Laguna	Republica Argentina, 141. (Las Canteras)
<b>Carmen María Bencomo Pérez</b>	La Laguna	San Agustín, 69.
<b>Clara I. Febles Acosta</b>	La Laguna	Aeropuerto Tenerife Norte
<b>Clara Quintero Hernández</b>	La Laguna	Avda. Lucas de Vega. Esq. A Nueva.
<b>Consuelo Bethencourt</b>	La Laguna	Ctra. Gral. Cuesta-Taco, 33.
<b>Cristóbal Saavedra</b>	La Laguna	Obispo Rey Redondo, 44.
<b>Elena García Acosta</b>	La Laguna	Ctra. del sur, 26. Taco.
<b>Elena Pardillo</b>	La Laguna	Sol y Ortega, 2.
<b>Elina Bencomo</b>	La Laguna	Ctra. General, 375. La Cuesta.
<b>Elviro Blás Hernández</b>	La Laguna	Ctra. Vieja, 32. Vistabella. La Cuesta.
<b>Felicitas Seco</b>	La Laguna	Hermano Pedro, 2. Barrio Nuevo.
<b>Fernández Criado</b>	La Laguna	El Cardonal, Local 12. Taco.
<b>Fernando Cebrián</b>	La Laguna	Obispo Pérez Cáceres, 67. Barrio Nuevo.
<b>Fernando de Armas</b>	La Laguna	Ctra. Gral. Las Canteras. Las Mercedes.
<b>Guacimara C. Hernández Cruz</b>	La Laguna	Marqués de Celada, 71. (San Benito)
<b>Guillermo Lecuona</b>	La Laguna	Obispo Rey Redondo, 52.
<b>Hermenegildo Méndez</b>	La Laguna	Carretera General, 246. La Higuerita.
<b>Isidoro Souto Bethencourt</b>	La Laguna	Ctra. Gral. Cuesta-Taco, 33.
<b>Jaime Fernández</b>	La Laguna	Tabares de Cala, 70.
<b>Joaquín Feria</b>	La Laguna	Tomás G. Rivero, 24. Tejina.
<b>José Ignacio Jeréz</b>	La Laguna	Avda. 6 de Diciembre, 16.
<b>José M. Román Botana</b>	La Laguna	Moisés Alberto, 1. Taco.
<b>José Vicente Rguez.</b>	La Laguna	Ctra. General, 280. La Cuesta.
<b>Juan Antonio Méndez</b>	La Laguna	Avda. de Milán, 16. Tejina.
<b>Juan Gonzalo Coello</b>	La Laguna	El Puente, 140. Valle de Guerra.
<b>Laura Hernández Sánchez</b>	La Laguna	San Francisco de Paula, 142. Los Baldios.
<b>Luisa García Triviño</b>	La Laguna	Garajonay, 47. Barrio San Matías. Taco.
<b>Luz Marina Melchor Pérez</b>	La Laguna	Nivaria. Esq. Ctra. General del Sur. Taco.
<b>María del Carmen Pintor Díaz</b>	La Laguna	San Juan, 7.
<b>María del Carmen Uranga</b>	La Laguna	Plaza del Adelantado, 8.
<b>María del Pilar Domínguez</b>	La Laguna	Carretera General, 409. La Cuesta.
<b>María del Rosario Falcón</b>	La Laguna	Urb. San Antonio.
<b>María del Rosario Hernández Parrilla</b>	La Laguna	Camino San Bartolomé de Geneto, 87.

Titular	Municipio	Dirección
<b>María Jesús Francés</b>	La Laguna	Plaza Dr. Olivera, 9.
<b>María José González Rguez.</b>	La Laguna	Anchieta, 46-48.
<b>María Nieves Espinosa Santana</b>	La Laguna	Las Chumberas, Blq. 6.
<b>Marcos A. Soler Pestano</b>	La Laguna	San Juan, 49.
<b>Margarita I. Mejías</b>	La Laguna	San Agustín, 9.
<b>María Amparo Morales</b>	La Laguna	Plaza San Cristobal, 32.
<b>Mercedes García Sandoval</b>	La Laguna	Avda. San Matías, 41 (Taco)
<b>Obdulia P. Munguía López</b>	La Laguna	Camino La Homera, 139 Las Chumberas
<b>Pilar Polegre</b>	La Laguna	Ctra. San Miguel de Geneto, 123.
<b>Rosa María. Rodríguez</b>	La Laguna	Heracio Sánchez, 44.
<b>Rosa María Lecuona</b>	La Laguna	Avda. de Los Menceyes, 54.
<b>Basilio José Valladares Hernández</b>	La Laguna	Paseo Las Palmeras, 55. Finca de España.
<b>Francisco J. Alonso Duranza</b>	La Laguna	Ctra. General, 38. Punta del Hidalgo.
<b>Francisco Quintana Plasencia</b>	La Laguna	Finca Pachó, B-6. Subida Los Andenes.
<b>Jose Luis Castrillón García Delgado</b>	La Laguna	Santa Rosa de Lima, 58. Guamasa.
<b>Juan Alfredo López García</b>	La Laguna	Plácido, 23. San Matías-Taco.
<b>Dulce María Núñez Pérez</b>	La Laguna	Masca, 17. Camino de Ls Mantecas.
<b>Julia de Felipe Rodríguez</b>	La Laguna	Ctra. General, 121. Bajamar.
<b>María del Carmen Plasencia García</b>	La Laguna	Abreu Valdés, 29. Bº La Candelaria.
<b>María Jesús Hernández González</b>	La Laguna	Avda. de la Libertad. Taco.
<b>María Verónica Fernández Pérez</b>	La Laguna	Ctra. Valle Tabares, 150.
<b>María del Rosario Hernández Parrilla</b>	La Laguna	Camino San Bartolomé de Geneto, 87.
<b>María Olga Alfonso León</b>	La Laguna	H. Barrio Salud Alto.
<b>Virginia del Valle Castro Alemán</b>	La Laguna	Ctra. Agua García, 140. El Ortigal.
<b>Blanca A. Sánchez Cáceres</b>	La Matanza de Acentejo	Ctra. General del Norte.
<b>Luz María Moreno García</b>	La Matanza de Acentejo	Real, 150.
<b>Araceli Hernández</b>	La Orotava	Tejar, 5.
<b>Cristina Fdez. Vera</b>	La Orotava	San Isidro, 1.
<b>Gracia Muñóz</b>	La Orotava	Marqués, 38.
<b>Julio P. Martínez</b>	La Orotava	Avda. Jose Antonio, 10.
<b>Laura Pérez Zárate</b>	La Orotava	Sor Soledad Cobian, 13.
<b>Natalia Melián</b>	La Orotava	Calvario, 34.
<b>Rosa Nieves Galván</b>	La Orotava	San Agustín, 12.
<b>Saturio Fuentes</b>	La Orotava	I. García, 13.
<b>Francisco J. Moreno Regidor</b>	La Orotava	Ctra. Las Cañadas C- 821. Barroso.
<b>José Mateo Rodríguez González</b>	La Orotava	Carretera General, 68. La Perdona.
<b>Carmen L. Suárez Estévez</b>	La Orotava	Camino Polo, 18.
<b>María Concepción García Gómez</b>	La Orotava	Las Araucarias, s/n. Urb. Retamar.
<b>María del Amparo Montilla Andrés</b>	La Orotava	Camino de Chasna, 24.
<b>María del Rosario de Larriva</b>	La Orotava	Abreu Valdés, 29. Bº La Candelaria.
<b>María Elvira Navarro Sabina</b>	La Orotava	Camino el Guanche, 6.
<b>María Goretti Álvarez Martín</b>	La Orotava	Ctra. General, C- 820- 35- La Vera. Las Arenas.
<b>María Lourdes Fernández</b>	La Victoria de Acentejo	Pérez Díaz, 32.
<b>María Rosario González</b>	La Victoria de Acentejo	Ctra. General del Norte, 45.
<b>Concepción Miranda Morán</b>	La Victoria de Acentejo	Ctra. General del Norte, 190.
<b>Bernardo González Díaz</b>	Los Realejos	Ctra. Nueva, 34- Edf. Granadilla, 2L, 5.
<b>CB Avenida Canarias</b>	Los Realejos	Avda. Canarias Edf. Avenida, 37
<b>CB Gutiérrez Abreu</b>	Los Realejos	Ctra. Gral. La Zamora, 103.
<b>Concepción A. Barrera</b>	Los Realejos	Monturrio, 11.
<b>Felisa Mandillo</b>	Los Realejos	Primo de Rivera, 48.
<b>José Domingo Hernández Hernández</b>	Los Realejos	Ctra. General. La Montañeta.
<b>Juan Violán Ferrer</b>	Los Realejos	Avda. Los Remedios, 22.



Titular	Municipio	Dirección
Margarita Hernández Chaves	Los Realejos	Plaza J. García Estrada, 3.
Margarita Maiquez Cháves	Los Realejos	Guillermo Camacho, 25.
Olga Trujillo Mesa	Los Realejos	El Tossal, 10-12.
María del Carmen Carrasco Juan	Los Realejos	Palo Blanco.
María Teresa González Ruiz	Los Realejos	Ctra. Gral. 120.
Aurelio García de Armas	Los Silos	Olivo, s/n
María del Carmen Yanes	Los Silos	El Calvario, 3.
Alberto Pérez Luis	Puerto de la Cruz	Camino Cordobés, 85. La Vera.
Ana María Hernández Chaves	Puerto de la Cruz	Cologan, 12.
Ana María Padilla Hernández	Puerto de la Cruz	Cologan, 12
Andres Bonnet Perez	Puerto de la Cruz	Alemania, 33. Urb. San Fernando.
Antonio A. Padilla	Puerto de la Cruz	Avda. del Generalísimo, 21.
Beatriz Pérez Tamajón	Puerto de la Cruz	Avda. Venezuela, 4. Edf. Bahamas.
Blanca Rosa Bello Toledo	Puerto de la Cruz	Urb. El Tope. R. Benito Rguez.
Elena Cabrera	Puerto de la Cruz	Pozo. Edf. Principado.
Évelio García Pedrajas	Puerto de la Cruz	Melchor Luz Pérez, 1.0. Pol. San Felipe.
Francisco García	Puerto de la Cruz	Cupido a la del Peñón.
Gilberto Machado	Puerto de la Cruz	Plaza del Charco.
Herederos de José A. Pérez	Puerto de la Cruz	San Felipe, 9.
Ignacio Martín	Puerto de la Cruz	San Telmo, 4.
Jaime Hernández	Puerto de la Cruz	Santo Domingo, 6.
José María Medal	Puerto de la Cruz	San Juan, 14.
Leopoldo Zárate Pintado	Puerto de la Cruz	Ctra. General La Asomada, 72.
Luis Marrero Rodríguez	Puerto de la Cruz	Ctra. De Las Dehesas. Edificio Las Dehesas. Local 2.
María Dolores Armas Alonso	Puerto de la Cruz	Bencomo, 6. Punta Brava.
María I. Etayo Fdez.	Puerto de la Cruz	Valois, 30.
Margarita de Tomás Martí	Puerto de la Cruz	Avda. Marqués Villanueva del Prado.
Raimundo García Moral	Puerto de la Cruz	Barrio La Vera.
Santiago Afonso Carrillo	Puerto de la Cruz	San Telmo, 4.
Milagros Martín Fernández	Puerto de la Cruz	CC San Felipe. EL Tejar
Carmen Luisa Larruga Riera	San Juan de la Rambla	Travesía San José.
Julia Cayetana Borges Ripoll	San Juan de la Rambla	Avda. José Antonio, 24.
Roberto López Carrillo	San Miguel	Ctra. General, 142.
Aarón Cohen	Santa Cruz de Tenerife	Garcilaso de la Vega, 9. Edf. El Dorado.
Alicia Díaz González	Santa Cruz de Tenerife	Sta. M <sup>a</sup> Soledad. Santa Clara. Ofra.
Alicia González Arqueros	Santa Cruz de Tenerife	San Sebastián, 70.
Angel Víctor de Puelles	Santa Cruz de Tenerife	Grupo Chimisay, Blq. 1. Wda. 1. Ofra.
Antonio Sanz Doblado	Santa Cruz de Tenerife	La Rosa, 57.
Beatriz Bercedo Duque	Santa Cruz de Tenerife	Conde de Pallasar, S/N Junto Guardia Civil (Ofra)
Buenaventura Jerez	Santa Cruz de Tenerife	Dr. José Naveiras, 30.
Candido M. González García	Santa Cruz de Tenerife	El Camello, 11.
Caridad Mota Domínguez	Santa Cruz de Tenerife	Pérez de Rozas, 5.
Carlos Romero	Santa Cruz de Tenerife	Castillo, 38.
Carlos Suárez	Santa Cruz de Tenerife	La Rosa, 33.
Carmen María Toste	Santa Cruz de Tenerife	Avda. de Bélgica, 1.
Concepción Fajardo	Santa Cruz de Tenerife	Pilar, 33. Esq. A. Callao de Lima.
Cristina Saavedra Pérez	Santa Cruz de Tenerife	Avda. de Anaga, 57.
Diego Mota Moraleda	Santa Cruz de Tenerife	Carretera del Rosario, 76-B <sup>a</sup> Chamberí.
Dolores Durana Vilas	Santa Cruz de Tenerife	Jorge Manrique.
Dolores Martínez Salvador	Santa Cruz de Tenerife	Tacoronte, 4. Barrio de la Salud Alto.
Cecilio Fernández	Santa Cruz de Tenerife	Rambla General Franco, 143.
Eladio González Arroyo	Santa Cruz de Tenerife	Rambla de Pulido, 81.

Titular	Municipio	Dirección
Elsa Acosta Cabello	Santa Cruz de Tenerife	Suárez Guerra, 27.
Emma Rosa Galván Henríquez	Santa Cruz de Tenerife	Principal Las Moraditas de Taco.
Encarnación Gcía. Gcía.	Santa Cruz de Tenerife	Castillo, 26.
Enrique Alfonso	Santa Cruz de Tenerife	Alcalde Madillo Tejera, 29.
Enrique Martínez Rodríguez	Santa Cruz de Tenerife	Plaza Bda. García Escámez.
Eugenia González de Chaves	Santa Cruz de Tenerife	Rambla de Pulido, 33.
Farmacia Cruz del Señor	Santa Cruz de Tenerife	General Mola, 134 Esq. Avda. Venezuela
Farmacia Feria	Santa Cruz de Tenerife	Fragata Danmark, 8. Edf. Andrea.
Farmacia Galvan Tudela	Santa Cruz de Tenerife	Ortega y Gasset, 4.
Farmacia Wildpret	Santa Cruz de Tenerife	Castillo, 82.
Fernando Rodríguez Díaz	Santa Cruz de Tenerife	Barriada Juan XXIII, Local 9.
Francisco Gcía. Ramos	Santa Cruz de Tenerife	General Mola, 125.
Francisco Ivars Martínez	Santa Cruz de Tenerife	Rafael Arocha, 40. Barrio del Perú.
Guillermo Schwartz Calero	Santa Cruz de Tenerife	Pedro Guezaia, 7. Esq. Benito Pérez Armas.
Herederos de Honorio Fernández	Santa Cruz de Tenerife	Cruz Verde, 20.
Hernández - Alonso	Santa Cruz de Tenerife	Castillo, 9.
Joaquín Corominas	Santa Cruz de Tenerife	Galcerán, 13.
José M. Rendón Pérez	Santa Cruz de Tenerife	Salamanca, 41.
Juana Domínguez del Toro	Santa Cruz de Tenerife	Izdo. Azcarate. Local 20-21. Somosierra.
Juana María Santana Pagés	Santa Cruz de Tenerife	Avda. de Venezuela, 49. Barrio de La Salud.
Leoncio Martín Neda	Santa Cruz de Tenerife	Plaza 25 de julio, 37.
Luis Amat Escovar	Santa Cruz de Tenerife	Farmacia Guanche. Plaza la Paz.
María Antonia Mota Dguez.	Santa Cruz de Tenerife	San Francisco, 17.
María Dolores de la Rosa	Santa Cruz de Tenerife	Duggi, 41.
María Dolores Gracia	Santa Cruz de Tenerife	Las Nieves, 1. Tincer.
María Nieves Sicilia Cruz	Santa Cruz de Tenerife	Plaza Pedro de Mendoza, 6. La Salle.
Magnolia Pestano García	Santa Cruz de Tenerife	Ctra. Los Campitos, 20 km. 5,5.
Manuel Marrero Díaz	Santa Cruz de Tenerife	C/José Hdez. Afonso, 47 Frente a C. Inglés
Mateo Felipe García	Santa Cruz de Tenerife	Valentín Sanz, 7.
Myriam Rodríguez Díez	Santa Cruz de Tenerife	Jose V. Domínguez. Vistabella.
Olga y María Dolores Martín	Santa Cruz de Tenerife	General Franco, 13.
Rafael Cabrera Vidal	Santa Cruz de Tenerife	Ctra. Del Rosario, 101.
Ramón Pelaez	Santa Cruz de Tenerife	Méndez Núñez, 53.
Raul E. Martín Izquierdo	Santa Cruz de Tenerife	Prolongación 25 de Julio, 37.
Raúl García y María Carmen Gallardo	Santa Cruz de Tenerife	Sargentos Provisionales, 17. Bº S. Antonio.
Rosa I. Dorta Concepción	Santa Cruz de Tenerife	Antonio Domínguez Alfonso, 1.
Sara Acosta Turón	Santa Cruz de Tenerife	Conde de Pallasar. Ofra.
Alfonso Morales Morales	Santa Cruz de Tenerife	Juan de Aguilar, 4. Urb. Villa Asención.
Guillermo Díaz de Villegas	Santa Cruz de Tenerife	Camino del Hierro, 24.
Joaquín Luño Osacar	Santa Cruz de Tenerife	Uno, 5. Valleseco.
José I. Recalde Astarloa	Santa Cruz de Tenerife	Ctra. Gral. Del Sur, 74. Barranco Grande.
Juan Felipe Jimenez Bethencourt	Santa Cruz de Tenerife	Eliás Bacallado. Ofra.
Manuel Tomás Marrero Díaz	Santa Cruz de Tenerife	Avda. Tres de Mayo. Edf. Rascacielos.
Manuel Tomás Marrero Díaz	Santa Cruz de Tenerife	Prolongación 25 de Julio, 37.
Oscar González Tudela	Santa Cruz de Tenerife	Méndez Núñez, 80.
Pedro Evara Vargas	Santa Cruz de Tenerife	La Rosa, 1.
Rafael Bencomo Duque	Santa Cruz de Tenerife	Ctra. Gral. 48. El Tablero.
Ana María Felipe Hormigo	Santa Cruz de Tenerife	Cruz de la Lamera. Taganana.
Armenia González Medina	Santa Cruz de Tenerife	Ctra. Gral. Del Sur. El Sobradillo.
Carmen Delia Correa González	Santa Cruz de Tenerife	Decano Consular Jesús Ramos Glez, 6. Añaza.
Laura Labarquilla Basabe	Santa Cruz de Tenerife	Bartolomé Belza. San Andrés.
María Josefina Pérez Batista	Santa Cruz de Tenerife	Urb. Los Alisios, 2ª Fase. Sta. Mª del Mar.





Titular	Municipio	Dirección
Mija Kin Ahn	Santa Cruz de Tenerife	San Juan, 24. María Jiménez.
Rosa María González Luis	Santa Cruz de Tenerife	Andromeda,5. Barrio La Alegría.
Silvia C. Alonso Sotorrio	Santa Cruz de Tenerife	Castillo, 9.
Soledad Florido Ledesma	Santa Cruz de Tenerife	Ctra. Gral. Llano del Moro. Esq. Talavera
Tomás Rivera Villalba	Santa Cruz de Tenerife	Ctra. Los Campitos, 34. Barrio Nuevo.
Victoriano Darias	Santa Cruz de Tenerife	General Mola, 38.
Vuelta de los Pájaros	Santa Cruz de Tenerife	Vuelta de los Pájaros, 24.
Araceli Clara Gómez Cruz	Santa Úrsula	Carretera General, 122.
Araceli Gómez Cruz	Santa Úrsula	Carretera General, 122.
Antonio Sosa Hernández	Santa Úrsula	Carretera Nueva, 31. La Corujera.
Nelly Flores González	Santa Úrsula	Ctra. General del Norte.
Teresa Feña Rodríguez	Santa Úrsula	Dr. Pérez, 15.
Heliodoro Alfonso León	Santiago del Teide	Ctra. Gral. De Tamaimo, 24.
Miguel Llarena Codesido	Santiago del Teide	Acantillado de Los Gigantes.
Soledad González Cabrera	Santiago del Teide	Ctra. Gral. Puerto Santiago,46. Pto. Santiago.
Ana Victoria Gómez Díaz	Tacoronte	Ctra. Gral. Del Norte, 374. Los Naranjeros.
Carmen N. Estrella Gil	Tacoronte	Ctra. Nueva, 38.
David Hernández Cebrian	Tacoronte	Ctra. general, 49
Farmacia La Estación	Tacoronte	Ctra. General del Norte, 62.
Felipe González Peña	Tacoronte	Carretera General, 4.
Ildefonso García Rguez.	Tacoronte	Ctra. Tacoronte-Tejina, 181. San Juan.
María Carmen Fdez. Vela	Tacoronte	Carretera General, 49.
María Soledad Dguez. Vila	Tacoronte	Herrería, 47. Guayonje.
Montserrat Saigü Dguez.	Tacoronte	2ª. El Cantillo.
Pilar Rabadán Pous	Tacoronte	Ctra. de Agua García, 66.
Lucio Juan Pérez Aranaz	Tacoronte	Lomo Colorado, 98-B
María de la Caridad Yanes de Luque	Tacoronte	Camino Real, 275. Barranco Las Lajas.
Gaspar Reig Ripoll	Tegueste	Calvo Sotelo, 45.
José M. de Puelles	Tegueste	El Carmen, 20.
José Juan Bethencourt Purriños	Tegueste	Ctra. Gral. El Socorro-Portesuelo, 100.
Pedro de Hita Horcajada	Vilaflor	Santa Catalina, 10.

#### LA GOMERA

Titular	Municipio	Dirección
José Luis Trujillo Trujillo	Agulo	Pintor Aguiar.
José Angel Mendoza Cruz	Alajeró	La Junta Playa Santiago.
Dorotea I. Fdez. Bencomo	Hermigua	Ctra. General, 121.
Candelaria Fdez. Bencomo	San Sebastián	Del Medio, 113.
Divina Creus Rey	San Sebastián	Plaza de la Constitución, 14.
Ignacio Fernández-Galván	San Sebastián	General Franco, 40.
María del Pilar García Darias	San Sebastián	Orilla del Llano, 4. La Lomada.
José Eugenio Piñero Correa	Valle Gran Rey	Carretera General.
María Celine Chinae Horas	Valle Gran Rey	Urb. La Palomera.
Alberto Castilla Armas	Vallehermoso	Avda. Guillermo Ascanio, 13.

#### LA PALMA

Titular	Municipio	Dirección
Anis M. Tohaimer Ali Qadri	Barlovento	Travesía del Casco Urbano, 27.
María Isabel Mata Redondo	Breña Alta	Avda. Generalísimo Franco, 54.
Rosa Esther Pérez Guerra	Breña Alta	Urb. San Antonio del Mar, 3. Los Cancajos.

<b>Titular</b>	<b>Municipio</b>	<b>Dirección</b>
Mercedes García Calatayud	Breña Baja	San Antonio.
Farmacia Casanova	El Paso	José Antonio, 8
Herederos de Federico López	El Paso	José Antonio, 4
Ricardo Jurado	El Paso	Plaza P. Capote, 10.
Luis Miguel Rodríguez Elvira	Fuencaliente	Ctra. General.
Mario Antonio Acosta Ortega	Garafia	Santo Domingo.
Ignacio M. Rodríguez	Los Llanos de Aridane	Dr. Fleming, 56.
José A. Pérez Padrón	Los Llanos de Aridane	Plaza de España, 18.
José Fco. Hernández Guilmerá	Los Llanos de Aridane	General Franco, 11.
Juan José Padrón González	Los Llanos de Aridane	Avenida Gazmira.
Antonio Miguel Concepción Acosta	Los Llanos de Aridane	J. Guzmán Pérez, Puerto Naos.
Antonio P. Viña Lorenzo	Los Llanos de Aridane	Manuel de Falla, 16. Argual.
Esteban C. Brito Ramos	Los Llanos de Aridane	La Laguna Ctra. Gral. Puerto Naos.
José Leopoldo Martín Martín	Mazo	Ctra. General.
María Magdalena Pérez Castro	Puntagorda	La Constitución, Pino La Virgen.
Mercedes Valido Farray	Puntallana	El Tejar.
Marcelo M. Rodríguez	San Andrés y Sauces	Calvo Sotelo, 4.
Natalia Romero	San Andrés y Sauces	Ctra. General.
Emerio Henríquez	Santa Cruz de La Palma	Anselmo Pérez Brito, 4.
Isabel Belloso	Santa Cruz de La Palma	O'Daly, 22.
Luisa Alcocer	Santa Cruz de La Palma	O'Daly, 11.
Concepción Pérez Godiño Cabrera	Santa Cruz de La Palma	Rosario, 10. Barrio del Galeón.
Nieves Dolores Concepción de Paz	Santa Cruz de La Palma	Barriada Banahaote, Local 5.
Vicente Capote	Santa Cruz de La Palma	Pérez de Brito, 94.
José Adolfo Martín Pérez	Tazacorte	Calle Nueva, 22.
María del Carmen Cruz Rodríguez	Tijarafe	Ctra. General, 1. La Candelaria.

**EL HIERRO**

<b>Titular</b>	<b>Municipio</b>	<b>Dirección</b>
CB Suárez Siverio	Frontera	Ctra. General Tigaday. El Golfo
María del Carmen García Fdez.	Frontera	Manuelas, El Pinar.
Gualberto Morales Armas	Valverde	San Francisco, 8 Esq. Jesús de Nazareno.

Patrocinan



Gobierno de Canarias