

ENCICLOPEDIA CANARIA  
AULA DE CULTURA DE TENERIFE

CRUZ JIMENEZ -  
TEJERA - LORENZO

CARTA  
ARQUEOLOGICA  
DE  
TENERIFE

BIG  
902  
JIM  
car



**CARTA ARQUEOLOGICA DE TENERIFE**

BIBLIOTECA UNIVERSITARIA	
Lugar	CANARIA
N.º de Expediente	299802
N.º Copia	299807

Imprime: LITOGRAFIA A. ROMERO, S. A.  
Avda. Angel Romero, s/n.  
Santa Cruz de Tenerife (España)  
Depósito Legal: TF. 780 - 1973  
ISBN 84-500-5847-3

ENCICLOPEDIA CANARIA

MARIA DE LA CRUZ JIMENEZ  
ANTONIO M. TEJERA  
MANUEL LORENZO

CARTA ARQUEOLOGICA  
DE  
TENERIFE

**act**

AULA DE CULTURA DE TENERIFE

1980

## INTRODUCCION

La elaboración de la Carta Arqueológica de Tenerife, forma parte del plan trazado por el Departamento de Arqueología de la Universidad de La Laguna que tiene como finalidad la confección de la Carta Arqueológica del Archipiélago Canario. Pretende catalogar, fijar y presentar de forma descriptiva el conjunto de yacimientos y materiales respectivos existentes en la Isla. Para ello hemos intentado exponerlo de manera simple, huyendo de toda descripción literaria o interpretativa que pueda dificultar su comprensión; de esta forma el investigador podrá disponer de una visión de conjunto de la que podrá partir para su trabajo.

La ausencia de citas bibliográficas está justificada por esta razón, a lo que se añaden las reducidas dimensiones de la presente publicación; no obstante, presentamos el repertorio bibliográfico que hemos creído más apropiado para completar esta sucinta exposición.

Trabajo no concluido definitivamente; es posible que sean muchos los yacimientos no catalogados, estando convencidos que faltan aún elementos nuevos de la cultura primitiva por descubrir y que, indudablemente, nos darán en el futuro una nueva perspectiva del mundo aborígen, para lo que es indispensable, la colaboración de todos aquéllos implicados en el mundo de la Arqueología.

La Prehistoria de Tenerife actualmente está limitada por una serie de dificultades, que a continuación aludiremos, que le confieren este carácter descriptivo a que nos hemos referido. Desde el punto de vista metodológico:

1.º) La escasez de estudios estratigráficos que permitan establecer una secuencia cultural que sitúe cronológicamente los vestigios culturales aborígenes, desde sus inicios hasta el momento de la Conquista (S. XV), así como las posibles pervivencias en la etapa posterior a ella (1).

2.º) La deficiencia de una cronología absoluta o relativa.

3.º) La dificultad de establecer relaciones entre la cultura de la Isla y el resto del Archipiélago, refiriendo este mismo dato al vecino continente africano con el que existe una relación antropológica.

A otro nivel no es menor el número de dificultades:

1.º) El centenario saqueo de yacimientos, hechos que ha aumentado crecientemente en estos últimos tiempos.

2.º) Los aficionados que, indocumentados en el quehacer arqueológico, más entorpecen que favorecen a esta ciencia.

3.º) La abrupta topografía que dificulta el acceso a los yacimientos.

4.º) La vaguedad de las descripciones de los yacimientos conocidos que impide su localización exacta.

5.º) La imposibilidad de estudiar todo el material y su relación con el yacimiento a que pertenece a causa de habérsenos dificultado el acceso a los ficheros del Museo Arqueológico de Tenerife, así como al inmenso material existente en colecciones particulares, y desconocido por idénticas razones. Es ésta una circunstancia que lamentamos por la mayor precisión que podría tener este trabajo.

## METODOLOGIA

Hemos procedido, en primer lugar, al análisis de la bibliografía. Es ésta pobre y escasa en datos. De muchos yacimientos sólo se indica su nombre, término municipal y hallazgos esporádicos.

En un segundo momento, realizamos la catalogación, dibujo, análisis y descripción de los materiales conservados en los Museos Arqueológicos de Santa Cruz y Puerto de la Cruz, así como de algunas colecciones particulares, conjunto que esperamos salga en su día a la luz, mientras, nos limitamos a presentar el prototipo de cada uno de éstos, por la razón de espacio a que hemos aludido.

A continuación, comenzamos la visita y estudios de los yacimientos conocidos que pudimos localizar, la búsqueda de otros nuevos. Estos últimos han sido identificados en el mapa topográfico, dibujados su planta y perfil y recogido el material encontrado en superficie, depositado éste en el Departamento de Arqueología de la Facultad de Filosofía y Letras de la Universidad de La Laguna.

**MEDIOS Y MATERIALES UTILIZADOS***Bibliografía*

Revistas del Archipiélago: Revista de Historia Canaria, Museo Canario y Anuario de Estudios Atlánticos.

Las publicaciones de la Comisaría de Excavaciones Arqueológicas, Informes y memorias N.º 14 y 28, dedicados a las Canarias Occidentales.

La Prensa de la Provincia (El Día, La Tarde). Comunicaciones a Congresos y las obras de Luis Diego Cuscoy: Los Guanches y Gánigo.

*Autores y participación de cada uno en el trabajo*

Para la confección del presente trabajo hemos dividido la isla en cuatro zonas:

Zonas SE., NE. y NO., cuyo estudio corrió a cargo de M.<sup>a</sup> de la Cruz Jiménez Gómez y Antonio Tejera Gaspar.

Zona SO. ha sido estudiada por Manuel Lorenzo Perera. Todos miembros del Departamento de Arqueología de la Universidad de La Laguna, donde realizan labores docentes y de investigación.

*Cartografía*

Los mapas presentados son Edición del Servicio Cartográfico del Ejército, Escala 1: 100000.

*Museos y Colecciones particulares*

Museo Arqueológico de Sta. Cruz.

Museo Arqueológico del Puerto de la Cruz.

Colección particular de D. Domingo Pérez, Sta. Cruz.

Colección particular del Centro Montañero de Somosierra. Sta. Cruz.

Colección particular de D. Arnaldo Santos, Sta. Cruz.

Colección particular de D. Antonio Concepción Pérez, Sta. Cruz.

Colección particular de D. José Navarro, Sta. Cruz.

*Signos Convencionales*

Cuevas naturales de habitación. ◡

Cuevas naturales de enterramiento. ◐

- Poblado de cuevas con necrópolis. ▲  
 Paraderos pastoriles. ①  
 Fondos de cabañas. △  
 Tagoror. ●  
 Concheros. ○  
 Majadas pastoriles. ②

### *Numeración*

La numeración romana y árabe que aparece al lado de cada yacimiento indica respectivamente, la cita bibliográfica de donde ha sido tomado éste, y su localización geográfica en los mapas gráficos que presentamos.

### *MARCO GEOGRAFICO*

La Isla de Tenerife es la mayor del Archipiélago Canario, en el que ocupa una posición central entre Gran Canaria y La Gomera, de las que queda separada por dos brazos de mar de 60 y 27 kms. de anchura, respectivamente.

El relieve complicado en sus detalles, responde a un esquema bastante sencillo: una cadena montañosa que desde el extremo Nord-este atraviesa la isla en dirección S.O., con alturas gradualmente crecientes, que termina en el Circo de Las Cañadas, con pendientes laderas, a uno y otro lado, surcadas por profundos barrancos. Estos numerosos barrancos y ramblas originan un microrelieve muy accidentado.

Sus costas son abruptas, formando con frecuencia acantilados rocosos, con muy pocas playas y puertos naturales.

No existen arroyos ni cursos regulares de agua; sin embargo pueden verse como fenómenos breves y esporádicos, corriendo numerosos barrancos. Sólo existen algunas fuentes, aunque la mayor cantidad de agua aprovechable es obtenida por perforaciones artificiales del suelo.

La orografía de la Isla tiene una importancia fundamental, pues en ella radica gran parte de las causas que determinan las diferentes zonas climáticas, con su corolario de vegetación diferente.



### *Clima, Vegetación y Transhumancia*

Las tres zonas climáticas de la isla están relacionadas entre sí con las condiciones vegetales del suelo y éstas a su vez con la distribución de la población repartida por la isla en función de sus condiciones naturales. Estas zonas son:

1.º) *Zona inferior: cálida y seca, que alcanza hasta los 500-600 m. por la vertiente N. y aproximadamente hasta los 1.000 m. por la vertiente S.*

2.º) *Zona de nieblas: sólo existe en la vertiente N. y localidades del E. y S.E.*

3.º) *Zona superior: continental y seca, que de nuevo afecta a las dos vertientes.*

Cada una de estas zonas está caracterizada por una determinada vegetación:

1.º) *En la vertiente S.S.W. hasta los 1.000 m. dominio de xerofitas, y por la vertiente N. N.E. xerofitas hasta los 500 m. y laurisilva desde los 500 hasta los 1.000 m.*

2.º) *En la vertiente S.W. a partir de los 1.000 m. hasta los 2.000 m. predomina el pinar. En la vertiente N. N.E. fayal brezal desde los 1.000 a los 1.500 m. y pinar desde los 1.500 a los 2.000 m.*

3.º) *En las vertientes S. S.W. y N. N.E. retama y codeso desde los 2.000 a los 2.700 m. aproximadamente. (2).*

Condicionados por este clima y vegetación los pastores apacentarían sus rebaños en la zona baja y costera desde finales de otoño hasta la primavera. Ya mediada la estación empezaría a agotarse la cubierta herbácea y entonces, en busca de mejores pastos, iniciarían su marcha hacia la cumbre para ir aprovechando los mejores períodos de vegetación de las diferentes zonas. Dadas las condiciones dominantes de clima en Las Cañadas durante la época invernal, hay que suponer que sólo acudirían en los meses de primavera y verano, de mayo a octubre, permaneciendo en estos lugares todo el período.

### *Economía*

Según indican los datos arqueológicos, la economía del aborigen era fundamentalmente ganadera, complementada por una incipiente agricultura. Los animales conocidos eran la cabra y el cerdo salvaje. Entre las simientes: trigo y cebada, sobre todo esta última.

Eran aprovechados los árboles frutales indígenas: madroños, mocanes, creces de hayas y otros, estando éstos incluidos, junto con

las semillas de pino y rizomas de helecho, en el cuadro alimenticio del aborigen.

Del mar utilizaron en gran cantidad el marisco, especialmente las lapas; también el pescado.

### *Demografía*

Carecemos de datos fidedignos que nos permitan establecer el número de habitantes que poblaban la isla en fechas anteriores a su conquista. Así, mientras los Acuerdos del Cabildo dan un número de 600 habitantes para 1513, Viera y Clavijo recoge de Cadamosto datos que oscilan entre 14.000 y 15.000 almas en tiempos de la Conquista.

Estos datos son de difícil comprobación, pero teniendo en cuenta las deficientes condiciones económicas de la isla, no creemos hubiese una población tan numerosa como señalan los cronistas.

### *Demarcaciones Prehispánicas*

«... muchos años estuvo esta isla y gente de ella sujeta a un solo rey, que era el de Adeje, cuyo nombre se perdió de la memoria, y como llegase a la vejez, a quien todo se le atreve, cada cual de sus hijos, que eran nueve, se levantó con su pedazo de tierra, haciendo término y reino por sí. El mayor de los cuales, como lo era en edad, lo fue en discreción, fuerza y ánimo; llamábanlo Betzenhya, o Quebehi por excelencia. Este tiranizó y señoreó el reino de Taoro, que ahora llaman Orotava, cuyo término fue desde Centejo hasta La Rambla, aguas vertientes a la mar. Tras de él y a imitación suya los demás infantes, tomaron y se levantaron con sus pedazos, llamándose mencey, que es rey. Acaymo se llamó e intituló mencey de Güfmar; de Abona, Atguañoña; y Atbicazpa, de Adeje. Los demás reyes cuyos nombres se ignoran, reinaban en Anaga, en Tegueste y en Daute...» (3).

### *Vida Espiritual*

«... Mas procedan de donde quisieren, que ellos fueron gentiles, sin ley alguna, ritos ni ceremonias, ni ritos como otras naciones, ni dioses ni ceremonias, ni palabras con que lo venerasen. Mas cuando los temporales no acudían, y por falta de agua no había yerba para los ganados, juntaban las ovejas en ciertos lugares que para esto estaban dedicados, que llamaban el baladero de las ovejas, e hincando una

vara o lanza en el suelo, apartaban las crías de las ovejas y hacían estar las madres alrededor de la lanza, dando balidos; y con esta ceremonia entendían los naturales que Dios se aplacaba y oía el balido de las ovejas y les proveía temporales».

Hay que añadir, por entrar en la esfera religiosa, el culto que el aborigen tributó a sus muertos, corroborado por las citas de los cronistas (4).

### *Antropología*

Derivados de un sustrato común que Verneau denomina «guan-che», relacionado con el tipo Mechta-el-Arbí, cromañoide, existen dos tipos antropológicos:

1.º) Cromañoide: de cara ancha y robusta.

2.º) Mediterranoide, de cara estrecha y delicada.

Estos dos tipos perviven en la Prehistoria del N.O. Africano durante el mesolítico y neolítico, aunque no existe una completa identidad entre ellos, ya que los africanos son más altos y robustos que los isleños, por razones quizás de un proceso selectivo. Lo mismo en el N.O. de Africa que en Canarias estos dos tipos humanos persisten en la actualidad.

Tenerife antropológicamente pertenece, junto con La Gomera, a un grupo central donde predomina el cromañoide. Por otra parte la población del S. de la Isla se relaciona con la población mediterranoide de G. Canaria (5).

### *Marco Histórico*

En el siglo XV (1496), esta isla se incorpora a la Corona Castellana, comenzando así el proceso de aculturación que le introducirá en el mundo moderno, desapareciendo paulatinamente los rasgos característicos del modo de vida aborigen, aunque algunos aspectos de su cultura material han quedado más o menos vigentes en la población de la isla, hasta tiempos recientes.

### *Sistemas de Enterramiento*

Sólo se conoce para Tenerife el enterramiento en cuevas, individual o colectivo. El cadáver, momificado o no, era colocado sobre un lecho vegetal y en ocasiones sobre las parihuelas en las que había sido transportado hasta el lugar. Hasta ahora no se ha llevado a cabo ningún trabajo sistemático que estudie diversos enterramientos aún

intactos que nos permita conocer científicamente el ritual funerario, excepto en lo que se refiere a la momificación, tema ya tratado seriamente por la Dra. Schwidetzky (6).

### TIPOS DE YACIMIENTOS

#### *Cuevas naturales de habitación y enterramiento*

La cueva natural es uno de los tipos de hábitat usado comúnmente por la población aborigen. Es la formación geológica de la isla la que ofrece gran número de tubos volcánicos u otras formaciones, susceptibles de ser habitados, encontrándose normalmente a lo largo de los barrancos y en ambas márgenes. Estas mismas oquedades fueron utilizadas como lugar de enterramiento, individual o colectivo, y que en ocasiones transforma la mano del hombre bien taponando la entrada, adecuando el piso o dividiéndola en cámaras por medio de muros. Suelen estar enclavados bien en la zona de hábitat o en sus cercanías.

#### *Concheros*

Yacimientos enclavados en zonas costeras donde abundan extraordinariamente conchas de mariscos, acompañadas de cerámica y otros útiles.

#### *Poblados de cabañas*

«... Y donde no había cuevas hacían casas de piedra seca y paja encima de sus paredes» (7). (*Lám. 4*).

Los yacimientos encontrados por nosotros permiten establecer uno de los tipos de este hábitat: construcción exenta, de planta circular u oval con muros de piedra sin argamasa, y de una altura que suponemos no sobrepasara 1,80 m., de techumbre plana de origen vegetal y cuya entrada está orientada en sentido contrario al viento dominante.

Es posible que exista una variada tipología en estas construcciones que no podemos presentar de momento dado el escaso número de yacimientos estudiados. Así, creemos, que el reciente descubrimiento efectuado en Guargacho (Las Galletas) ofrece un nuevo tipo constructivo a base de postes de madera sostenidos por una base de piedras colocados en forma circular y cuyo recinto estaría cerrado por ramajes o pieles, albergando en su interior un hogar, que en esta ocasión es de forma exagonal (8).

*Paraderos pastoriles: abrigos y refugios*

Yacimientos de superficie, enclavados en su mayoría en la zona de pastoreo de Las Cañadas. La utilización de estos lugares de habitación por los aborígenes y más tarde por carboneros, colmeneros y pastores, hasta la primera mitad de este siglo aproximadamente, dificulta establecer los tipos que corresponden a la época prehispánica.

**MATERIALES***Vasos cerámicos*

La cerámica de Tenerife es muy pobre en formas y decoración. Por su forma, se pueden distinguir cuatro tipos básicos claramente definidos, que a su vez, cada uno de éstos, contiene una gran cantidad de subtipos según los apéndices que les acompañan en sus diferentes formas (9).

- Cuenco semiesférico.
- Cuenco semiesférico con borde reentrante.
- Cuenco de paredes altas.
- Cuenco ovoide.

Predomina en todos ellos el fondo cónico. (*Lám. 1 y 2*).

*Decoración*

La ornamentación suele ser incisa, acanalada e impresa. Los temas empleados, dada la pobreza decorativa, responde a simples rayados o motivos geométricos sencillos.

Esta decoración aparece además en los bordes de las piezas (que son reentrantes o rectos) con técnica incisa: trazos radiales; o impresa: rombos, triángulos o impresiones ungulares.

*Asas*

Predomina el asa vertical de sección cilíndrica, que en ocasiones muestra una perforación de varios centímetros, cuya finalidad se desconoce.

Otros tipos de asa conocidos son:

- El asa vertedero, de sección cilíndrica o cónica, doble o simple y acompañada a veces de un apéndice macizo o hueco.

- Asa mamelón, generalmente de tipo cónico y cilíndrico. También aparece el asa de oreja y de lengüeta.

### *Pasta*

En la mayoría de los casos suele ser irregular, y su coloración varía del rojizo al negro. Las piezas están confeccionadas con un procedimiento muy rudimentario, que en ocasiones determina deformaciones y protuberancias en las formas (10).

### *Materiales líticos*

El basalto en todas sus variedades, la obsidiana y algún otro tipo de lava vítrea es el material que utilizó el aborigen para la confección de sus útiles cortantes y de percusión. Piezas a las que a pesar de los intentos, no se les ha podido atribuir ninguna nomenclatura determinada debido a su atipismo. (*Lám. 3*).

Además de estos instrumentos, aparecen esferoides de piedra pulimentada, que, en ocasiones, presentan aristas vivas en la mitad de su superficie.

Otro útil lítico es el molino de mano, hecho en basalto poroso y compuesto por dos piezas circulares con perforación central. La muela superior posee una serie de orificios en los bordes, cuya finalidad es la de recibir el apoyo del instrumento que imprima el movimiento giratorio.

## **OBJETOS DE HUESO**

### *Punzones*

Instrumentos de hueso confeccionados con metatarsianos y metacarpianos de cabra, dejando la articulación del hueso como cabeza o mango y aguzando su extremo. Su utilización más corriente sería para el cosido de pieles. (*Lám. 3*).

### *Espátulas*

Lámina de hueso alargada, de extremos redondeados y de desigual anchura, con perforación en el más estrecho. Se desconoce su finalidad.

## OBJETOS DE MADERA

El conjunto de útiles de madera lo componen: las parihuelas de enterramiento y una serie de instrumentos que se suponen armas o cayados de pastor, cuyos tipos describiremos a continuación sin mencionar el nombre que se atribuye a cada uno, debido al confusio-nismo existente entre la nomenclatura empleada por los cronistas y los investigadores posteriores (11).

### *Parihuelas*

Tablones perforados que servían de soporte al cadáver y que a su vez le aislaban del suelo una vez efectuado su depósito en el recinto fúnebre.

### *Armas y cayados*

Instrumentos lisos, o con un ensanchamiento en el tercio superior de la misma. Su extremo inferior está provisto, en ocasiones, de un regatón de hueso.

## PIELES

Se usó la piel en la confección de vestidos, envoltorios de enterramientos y como recipientes.

La piel aparece cuidadosamente trabajada y cosida utilizando tiras de piel o tendones.

## ADORNOS

Como ornamento característico aparece la cuenta perforada, engarzada a modo de collar, pulsera o tobillera. La materia prima usada para su confección es muy variada: arcilla, hueso, concha y vértebras de pescado.

*Arcilla.*—De pasta bien cuidada sin inclusiones. Los tipos conocidos de esta materia son: tubulares, cilíndricas con una cara cónica invertida, cilíndrica con una inversión circular, cilíndricas con incisiones, tubulares con incisiones, lenticulares, de tonel, geminadas y bitroncocónicas.

*Hueso.*—Realizadas aprovechando la forma tubular de pequeños

huesos, con un ligero pulimento a veces; encontramos tipos cilíndricos y de tonel.

*Concha*.—De forma discoidal plana.

*Vértebra de pescado*.—De forma discoidal plana. La perforación observada en todas ellas es cilíndrica, desconociéndose por el momento la perforación bicónica o bitroncocónica tan frecuente en este tipo de ornamento.

*Tipología*.—González Antón (9) ha establecido una tipología que consta de 6 formas con 13 subdivisiones:

1. Tubulares.
2. Discoidales.
3. Cilíndricas.
11. Lenticulares.
12. Bitroncocónicas.
13. Tonel.
15. Geminadas.

3. Cilíndricas: n.º 5, 6, 7 y 8 (lámina 5), con una, dos, tres y cuatro incisiones respectivamente, alrededor de la cuenta. Según aumenta el número de incisiones la forma de la cuenta va tendiendo a tubular: con cinco y siete incisiones (n.º 9 y 10), respectivamente. Dentro de las cilíndricas existe otro subtipo (n.º 4) de forma cilíndrica con una cara cónica invertida.

13. Tonel. Se puede combinar para formar una cuenta bitroncocónica geminada n.º 14 y poligeminada n.º 15, 17, 18, 19 y 20. (L 5).

---

#### NOTAS:

1. M. PELLICER y P. ACOSTA. *La cueva del barranco de la Arena*. Anuario de Estudios Atlánticos. Madrid-Las Palmas, 1971, N.º 17, págs. 165-279.  
Único estudio estratigráfico que disponemos.

2. ORTUÑO Y CEBALLOS. *Estudio sobre la vegetación y la floral forestal de las Canarias Occidentales*. Madrid, 1951, págs. 36-39.

3. P. ESPINOSA. *Historia de los milagros de Ntra. Sra. de Candelaria*. Sta. Cruz de Tenerife, 1952, pág. 40-41.

4. P. ESPINOSA. *Op. cit.*, Cap. IV, pág. 34; VIERA Y CLAVIJO. *Noticias de la Historia General de las Islas Canarias*. Goya, Sta. Cruz de Tfe. 1950, pág. 152; WOLFEL, 1960, pág. 462.



5. PELLICER, M. *Panorama y perspectivas de la arqueología canaria*. Revista de Historia, T.XXXII, 1968-69, N.º 157-164, La Laguna-Tenerife, pág. 290-302.
6. SCHWIDETZKY, I. *La población prehispánica de las Islas Canarias*, Publ. del Museo Arqueológico de Santa Cruz de Tenerife, Servicio de Investigación Arqueológica, 1963.
7. P. ESPINOSA. *Op. cit.* LI,VII; VIERA Y CLAVIJO, *Op. cit.*, pág. 140: «Aquellas guanches desvalidos que no hallaban ninguna concavidad desocupada o no tenían bastante habilidad para abrirla en los cerros más deleznable, levantaban chozas cubiertas de piedra seca y helechos».
8. ALVAREZ CHAVEZ, A. «La Tarde», 10 de abril 1972, pág. 1 y 2; AYALA, J. «El Día», 14 de abril de 1972.
9. GONZALES ANTON, R. *La cerámica prehispánica de las Islas Canarias* (en prensa).
10. GONZALEZ ANTON, *Op. cit.*
11. DIEGO CUSCOY, L., *Las armas de los primitivos canarios*. Aula de Cultura. (Enciclopedia Canaria), Santa Cruz de Tenerife.

## BIBLIOGRAFIA GENERAL

### *Antropología*

ESPINOSA, Fr. Alonso de. *Historia de Nuestra Señora de Candelaria*. Goya Ediciones. Santa Cruz de Tenerife, 1952.

FERNANDEZ, José M.<sup>a</sup> *Fauna cadavérica de la Cueva de Roque Blanco*. Trabajos en torno a la Cueva sepulcral de Roque Blanco, Publicaciones del Museo Arqueológico N.º 2. Santa Cruz de Tenerife, 1962.

HOOTON, E. A. *The ancient inhabitants of the Canary Islands*, Harvard African Studies. V. VIII, Cambridge-Mass. 1925.

MATHIESEN, F. J. *Resultados del análisis del contenido intestinal de una momia guanche*. Trabajos en torno a la Cueva sepulcral de Roque Blanco, Publicaciones del Museo Arqueológico N.º 2, Santa Cruz de Tenerife, 1962.

SCHWIDETZKY, Ilse. *La Población Prehispánica de las Islas Canarias*. Publicaciones del Museo Arqueológico N.º 4, Santa Cruz de Tenerife, 1963. *Los cráneos de las momias de Roque Blanco. Resultados antropológicos*.

### *Historia*

1.—*Acuerdos del Cabildo de Tenerife*, VI, 1479-1507. Edición y estudio de Elías Serra Rafols. C.S.I.C. Instituto de Estudios Canarios de la Universidad de La Laguna.

2.—*Acuerdos del Cabildo de Tenerife*. V., II, 1508-1513. Edición y estudio de Elías Serra Rafols y Lepoldo de la Rosa. F.R.C.; V. C.S.I.C. Instituto de estudios Canarios de la Universidad de La Laguna.

3.—*Actas del Cabildo de Tenerife*. V, III, 1514-1518. Edición y estudio de Elías Serra Rafols y Leopoldo de la Rosa, F.R.C. XIII.

Instituto de Estudios Canarios. Universidad de La Laguna, 1965.

4.—*Acuerdos del Cabildo de Tenerife*. Edición y estudio de Elías Serra Rafols y Leopoldo de la Rosa. Vol. IV 1518-1525, F.R.C. XVI, C.S.I.C., La Laguna, 1970.

ABREU GALINDO, J. *Historia de l Conquista de las siete Islas de la Gran Canaria*. Imprenta, litografía y librería Isleña. Santa Cruz de Tenerife. 1854.

ESPINOSA, A. *Historia de los milagros de Nuestra Señora de Candelaria*, Santa Cruz de Tenerife, 1952.

TORRIANI, LEONARDO. *Descripción e Historia del Reino de las Islas Canarias, antes Afortunadas con el parecer de sus fortificaciones (1594)*. Trad. y notas de A. Cioranescu. Goya Ediciones. Santa Cruz de Tenerife, 1959.

VIERA Y CLAVIJO, José de. *Historia General de las Islas Canarias*. Santa Cruz de Tenerife, 1950.

### *Etnografía*

CADAMOSTO, A. *Delle sette isole Canarie e delli loro costumi*. Venezia, 1553. (Berthelot, *Historia natural* 1, p. 61-64. París, 1895).

DIEGO CUSCOY, L. *Notas sobre el uso de harinas de raíz de helecho en las Islas Canarias*. Trabajos en torno a la Cueva sepulcral de Roque Blanco, Publicaciones del Museo Arqueológico, N.º 2, pp. 101-108, Santa Cruz de Tenerife, 1960.

*Los guanches. Vida y cultura de los primeros habitantes de Tenerife*. Santa Cruz de Tenerife, 1968.

*Gánigo (estudio de la Cerámica de Tenerife)*. Publicaciones del Museo Arqueológico de Santa Cruz de Tenerife, N.º 8, 1971.

ORTUNO Y CEBALLOS, F. *Vegetación y pastoreo primitivo*. Trabajos en torno a la Cueva sepulcral del Roque Blanco. Publicaciones del Museo Arqueológico, N.º 2, Santa Cruz de Tenerife, 1960.

*Vegetación y flora forestal de las Canarias Occidentales*. Madrid, 1951.

### *Geografía*

BRAVO, Telesforo. *Geografía General de Canarias*. 2 tomos. Santa Cruz de Tenerife, 1954 y 1964.

**CUEVAS DE HABITACION  
ABRIGOS Y REFUGIOS  
PARADEROS PASTORILES  
CONCHEROS Y TAGOROR.**

*TERMINO MUNICIPAL DE ARICO*

- Arico (II) 1.  
Cueva de habitación. Hallazgos: vasijas.
- Barranco de Juan Andrés. (II) 2.  
Abrigos y refugios. Hallazgos: vasijas y momias.
- Costa del Río. (II) 3.  
Abrigos y refugios. Hallazgos: bastoncillos aguzados.
- Costa del Río. (II)  
No se conoce el yacimiento. Hallazgos: gánigo de madera.
- Cumbres de Arico. (II) 4.  
Paradero pastoril. Hallazgos: vasijas.
- Hoya Trujillos. (II) 5.  
Paradero pastoril. Hallazgos: vasijas.
- Morra de Guama. Costa del Río. (II) 6.  
Fondo de cabaña. Hallazgos: cerámica, mango de cuchara de barro y tabonas.
- Situación: se encuentra en el lugar denominado Morra de Guama, a la altura del Km. 46,400 de la Autopista del S. y a 500 m. de ésta, desde donde parte una pista que conduce a las cercanías de la Morra, hallándose la cabaña en la cima del montículo.
- Pinar de Arico. (II) 7.  
Paradero pastoril. Hallazgos: vasijas.

*TERMINO MUNICIPAL DE LA VICTORIA DE ACENTEJO*

- La Victoria. (II) 24.  
Tagoror.

*TERMINO MUNICIPAL DE CANDELARIA*

Precisar con exactitud si los yacimientos que hemos registrado constituyen o no un poblado, es difícil. Dado el escaso número de ellos y el poco valor de los hallazgos, sólo cabe pensar que sean restos del paso de pastores que, por ambos costados de la Cuesta de las Tablas, ascendían a la cumbre.

- Costado Este. Cuesta de las Tablas. 25.  
Surcado por el barranco de El Camacho, cuyos flancos están horadados por numerosas cuevas, que han proporcionado fragmentos cerámicos en abundancia.
- Costado Oeste. Cuesta de las Tablas. 26.  
Recorrido por el barranco de El Fuerte, que pasa por el lado E. de Iguste y se une a varios barrancos que descienden desde la Tabaibilla y la Cuesta de las Tablas. Uno de ellos, el de los Porqueros, nos ha facilitado el único fragmento cerámico recogido en todo el sector. El resto de los hallazgos se reduce a gran cantidad de lapas.
- Barranco de la Arena. Sondeo estratigráfico. (IV) 27.  
Situación: barranco de La Arena, afluente de Barranco Hondo, por su margen izquierda. La cueva se abre a 300 m. de su desembocadura, a unos 5 m. de altura sobre el fondo del barranco. Su altura sobre el nivel del mar es de unos 670 m., distando de él en línea recta y hacia el S.E. 3 km.  
Hallazgos de superficie: fragmentos de cerámica de pasta tosca, pertenecientes a grandes vasos. Restos de hogar con abundante carbones y fauna menor, quemada.  
El sondeo: con resultados positivos. Se emplazó a 11 m. de la entrada en dirección W. N.W. En la excavación se alcanzó una profundidad de 2 m. habiendose atravesado cuatro estratos geológicos y arqueológicos diferentes.  
Estrato I. 0,40 m. de potencia. Los materiales recogidos se reducen a cerámica, obsidiana, fauna menor y carbón. La fauna pertenece a cápridos. El carbón vegetal pertenece a hogares que forman la base del estrato o zona de contacto con el siguiente inferior.  
Estrato II. 0,40 m. de potencia, se presenta horizontal. Los materiales recogidos son: fragmentos cerámicos, obsidiana, fauna, carbón vegetal.

La fauna pertenece en su totalidad a la especie *Lacerta Stethini Symoni* o *Lacerta Symoni Symoni*, con algún fragmento de fauna mayor, probablemente cáprido. Muchos huesos tienen restos de cremación con indicio de deshecho de alimentación. El carbón es más abundante que en el estrato superior.

Estrato III. de 0,10 a 0,15 m. de potencia. Sólo apareció restos de carbón y restos de *Lacerta Symoni Symoni*.

Estrato IV. 1 m. de potencia, formada por grandes bloques de desprendimiento. Se encontró restos de carbón en abundancia, así como de *Lacerta Symoni Symoni*. Probablemente estos restos citados mezclados con restos de comida.

Tanto en el estrato III como en el IV, está ausente la cerámica.

Relación de yacimientos sin descripción:

- Barranco de la Hormiga. 28.  
Cueva de habitación. Hallazgos: cráneos.
- Cueva del Telar. 29.  
Cueva de habitación. Hallazgos: magado y ajuar doméstico.

#### TERMINO MUNICIPAL DE SANTA URSULA

- La Quinta Roja. (V) 30.  
Hallazgos: ocho piezas de concha, perforadas en el centro. Dos canutillos. Dos lapas formando estuche y en su interior gran número de piezas blancas como las citadas. Siete cuentas de collar redondas. Una cuenta negra de materia comparable a nuestra ebonita y numerosas cuentas esferoides, de vidrio.  
Situación: enclavado el lugar en el paso de Los Lirios, debajo de la batería militar.

#### TERMINO MUNICIPAL DE LA OROTAVA

- Barranco de la Arena. (II)  
Yacimiento sin especificar. Hallazgos: piedra blanca.
- Cueva de Bencomo. Cuesta de la Villa. (V) 31.  
Cueva de habitación. Hallazgos: tres fragmentos de cerámica.  
Situación: en la margen derecha del barranco de Pinto.
- Tigayga. Finca de La Fuente. (II)  
Conchero o restos de una cabaña. Hallazgos: una vasija y restos de otra.
- Montaña de los Pinos. (II) 32.  
Paradero pastoril. Hallazgos: vasijas.

*TERMINO MUNICIPAL DE ARAFO*

- Montaña de Joco. (II) 33.  
Paradero pastoril. Hallazgos: restos humanos.

*TERMINO MUNICIPAL DE BUENAVISTA*

- Chiñaco. Teno (VI,I) 34.  
Abrigo. Hallazgos: cerámica, punzón de hueso, asa perforada.
- Teno. (II) 35.  
Concheros.
- El Granelito. Teno (II) 36.  
Cueva de habitación. Hallazgos: cerámica, conchas.
- Punta de Teno (II) 35.  
Conchero. Hallazgos: conchas, moluscos, cerámica y tabonas.
- Risco del Tamarco. (II)  
Abrigos y refugios. Hallazgos: cerámica, tabonas, cuentas de collar, conchas y cráneos.

*TERMINO MUNICIPAL DE LA GUANCHA*

- Los Celajes. (VII)  
Yacimiento sin descripción. Hallazgos: asas perforadas y un trozo de asa decorada.
- Fuente Fría. (VIII) 37.  
Paradero. Hallazgos: un molino.
- El Roque. (II) 38.  
Paradero pastoril. Hallazgos: vasijas.
- El Sauce. 39.  
Paradero pastoril. Hallazgos: vasija, molino de mano (1).
- Los Celajes.  
Paradero pastoril. Hallazgos: tabonas, cerámica (II).
- Hoya Brunco.  
Paradero pastoril: Hallazgos: vasija (II).

*TERMINO MUNICIPAL DE LOS REALEJOS*

- Rambla de Castro. (II) 40.  
Cueva de habitación. Hallazgos: tabonas, molino, utensilios de piedra.
- Cueva del Tabonal. (II).  
Cueva de habitación. Hallazgos: molino, ajuar doméstico.

- Los Picachos. (II) 41.  
Paradero pastoril. Hallazgos: tabonas, cerámica, pulidores.
- La Longuera. (II) 42.  
Cueva de habitación. Hallazgos: ajuar doméstico.
- Llanuras de Méndez. (II).  
Yacimiento sin especificar. Hallazgos: tabonas y cerámica.
- Cueva del Patronato. (II).  
Yacimiento sin especificar. Hallazgos: tabonas.
- Zamora. (II).  
Conchero. Hallazgos: conchas.
- El Mocán. (II)  
Cueva de habitación. Hallazgos: molino, cerámica, tabonas y punzones.
- Barranco del Poncio.  
Cuevas de habitación. Hallazgos: cerámica, piedras de molino y tabonas.
- Barranco Ruiz. (II).  
Cueva de habitación. Hallazgos: vasijas.

#### *TERMINO MUNICIPAL DE SANTIAGO DEL TEIDE*

- Las Manchas. (IX) (II) 44.  
Abrigos semiconstruidos. Hallazgos: ajuar doméstico.  
Situación: a 300 m. del extremo, alcanzado en 1909 por la corriente lávica del volcán Chinyero.
- Playa de Santiago. (II).  
Abrigos y refugios. Hallazgos: vasijas.
- Arasa. (II) 46.  
Abrigos y refugios. Hallazgos: vasija y molino.
- Cueva de Machín. Arasa (II) 47.  
Abrigos y refugios. Hallazgos: vasijas, molinos.

#### *TERMINO MUNICIPAL DE SAN MIGUEL*

- Aldea. (II) 48.  
Abrigos y refugios. Hallazgos: vasija.
- San Miguel. (II) 49.  
Cueva de habitación. Hallazgos: lanza arrojadiza.
- San Miguel. (II).  
Tagoror.
- Guargacho. 50.  
Fondo de cabaña.  
Situación: enclavado a 3 Km. en línea recta respecto al caserío de



Las Galletas (S. Miguel) y en el lado derecho de la carretera que desde la autopista del S. conduce al mencionado caserío. Está enclavado en un espacio llano, de carácter tóxico, de unos nueve metros de largo, y se extiende desde el borde de la indicada carretera hasta la margen izquierda del Barranco de Guargacho, de cuyo fondo está separado unos dos o tres metros.

Descripción: en la parte central de la planta, aparece una formación hexagonal regular. Las piedras que la forman son alargadas y rectangulares. Sus proporciones son semejantes, oscilando en torno a los 55 cms. de longitud y 20 cms. de altura, por su parte exterior. Se trata, ya que dentro apareció gran cantidad de ceniza y restos de animales, de un hogar.

En torno al hexágono, a escasa distancia, aparecen una serie de hoyuelos, rodeados por un número de piedras, cuya finalidad era colocar en su interior los troncos y ramas que constituirían el almacén de la cabaña, sobre el que se colocarían ramas vegetales o quizá pieles.

#### TERMINO MUNICIPAL DE ARONA

- La Costa. (II) 51.  
Paradero pastoril. Hallazgos: vasijas.
- Las Galletas. (II) 52.  
Abrigos y refugios. Hallazgos: vasijas.
- Roque de Jama. (II) 53.  
Abrigos y refugios. Hallazgos) vasija.
- Roque de Jama. 54.  
Cueva de habitación. Hallazgos: vasija, ajuar doméstico, molinos.
- Arona. (II) 55.  
Cueva de habitación. Hallazgos: vasijas, ajuar doméstico.
- Arona. (II).  
Tagoror.
- Montaña de Guaza. 56.  
Cueva de habitación. Hallazgos: conchas de moluscos, huesos de caprinos, astillas y lascas de obsidiana, percutor de basalto, pulidor de basalto, fragmentos cerámicos.  
Situación: en la montaña de Guaza, en posición Norte, a unos 500 m. de la carretera que desde Santa Cruz conduce al caserío de Los Cristianos. Linda con un muro de una «majada», dispuesto en posición N., utilizado para encerrar el ganado. A ella se llega por un estrecho e irregular sendero que parte desde las inmediaciones de la carretera. Está enclavada en un cejo, existente en la pared izquierda de una de las

vaguadas que descienden de la cima de la montaña de Guaza hasta su base. Su distancia respecto al fondo de la vaguada oscila en torno al metro y medio. La distancia que hay desde el techo del yacimiento hasta el final de la margen, es de un metro.

El cejo donde se halla enclavado, presenta una naturaleza de conglomerado y está ocupado en más de su extensión por la «majada». El yacimiento tiene nueve metros de longitud y su anchura y altura máxima son, respectivamente, de cuatro y dos con catorce metros. Ambas proporciones, antaño más amplias, se han reducido debido al hundimiento de parte de lo que fue el techo de la primera habitación.

● Montaña de Guaza. 57.

Fondos de cabañas.

Situación: en la base de la montaña de Guaza, en su cara N. a unos 520 m. de distancia de la carretera que desde Santa Cruz conduce al caserío de Los Cristianos. Están emplazados en una estrecha planicie que se levanta a un metro aproximadamente, respecto al lecho de la vaguada.

*TERMINO MUNICIPAL DE ADEJE*

● Hoya Honda. 58.

Cueva de habitación. Hallazgos: cráneos.

● Montes de Adeje. (II) 59.

Paradero pastoril. Hallazgos: vasija, molino.

● Montes del Pinar. (II).

Paradero pastoril. Hallazgos: vasijas.

*TERMINO MUNICIPAL DE GUIA DE ISORA*

● Hoya Azul. (II) 60.

Paradero pastoril. Hallazgos: vasijas.

● El Bailadero. (II) 61.

Paradero pastoril. Hallazgos: vasijas.

● Laderas del Cedro. (II) 62.

Paradero pastoril. Hallazgos: vasijas.

● Cueva de Chirche. (II) 63.

Abrigos y refugios. Hallazgos: vasijas, molino.

● Montaña Negra. (II).

Paradero pastoril. Hallazgos: vasija.

● El Campanario. (II) 64.

Cueva de habitación. Hallazgos: dos cayados, dos bastones de mando, un fragmento de banot.

Situación: en la costa de Guía de Isora, en el lugar denominado el Campanario, emplazada a unos 170 m. de altitud sobre el nivel del mar, emplazada a unos 5 m. sobre el fondo de un pequeño barranco.

Descripción: presenta piso de conglomerado y techo de basalto. Su altura en la parte central es de medio metro y su profundidad y anchura de 2,50 m.

### VILAFLOR

- Montes de Vilaflor. (II) 65.  
Poblado de cabañas. Hallazgos: cerámica y tabonas.  
Situación: a unos 1.800 m. de altitud, en la margen derecha del barranco del Río.

### LAS CAÑADAS

- Topo de la Grieta. (II) 66.  
Paradero pastoril. Hallazgos: cerámica y tabonas.
- Cañada de la Camellita. (II) 67.  
Paradero pastoril. Hallazgos: cerámica, tabonas, vasijas.
- Cañada del Montón de Trigo. (II) 68.  
Paradero pastoril. Hallazgos: vasijas, asas cerámicas, tabonas, fragmento de molino.
- Cañada del Sanatorio. (II) 69.  
Paradero pastoril. Hallazgos: vasijas, molino, tabonas, asas cerámicas, muela superior de molino, cantos rodados.
- Guajara. (II) 70.  
Paraderos pastoriles. Hallazgos: molino, núcleos de obsidiana, tabonas, cerámica.
- Base de Guajara. (II).  
Paradero pastoril. Hallazgos: vasijas, pulidor de lava, asas y fragmentos cerámicos, tabonas, útiles de piedra.
- Cañada de la Mareta. (VII) 71.  
Paradero pastoril. Hallazgos: vasijas, pulidor de lava, platos de barro, núcleos de obsidiana, tabonas, asas y fragmentos cerámicos, utensilios de basalto, hachas de mano.  
Situación: a 2.200 m. sobre el nivel del mar y forma el flanco izquierdo de una corriente de lavas rojizas que se eleva en este punto unos 30 m.

El núcleo más importante del Paradero de la Cañada de la Mareta, se encuentra en la parte alta que la citada curva describe en torno al entrante W. de esta Cañada.

- **Cañada Blanca. (III) 72.**  
Paradero pastoril. Hallazgos: Muelas y fragmentos de molinos, vasijas, tabonas, cuentas de collar, asas y fragmentos cerámicos, útiles de piedra, conchas de lapa, cerámica decorada, núcleos de obsidiana.  
Situación: la Cañada Blanca aparece encajada por el N., en las partes más bajas de la base del Teide; al O. por Los Roques y al S. por las paredes del Circo de Las Cañadas, quedando así bajo la mole impresionante de La Montaña Guajara, que con sus 2.694 m. de altitud, constituye la tercera elevación de la isla.
- **Roques de García. 73.**  
Fondo de Cabaña. Hallazgos: útiles de obsidiana, fragmentos cerámicos.  
Situación: sobre los 2.225 m. de altitud, respecto al nivel del mar, y a unos 600 m. de distancia de la carretera que conduce, pasando por las Bocas de Tauce, al S. de la isla.
- **Roques de García. 74.**  
Fondo de cabaña. Hallazgos: un fragmento de muela superior de molino, tres fragmentos de muela de molino, dos fragmentos cerámicos, dos útiles de lava, un núcleo de obsidiana, dos trozos de obsidiana.  
Situación: a 2.150 m. de altitud y a 250 m. de distancia, en línea recta, de la carretera que conduce a la parte meridional de la isla.
- **Mesetas Volcánicas. (VII) 75.**  
Abrigos y rediles. Hallazgos: fragmentos cerámicos lisos y decorados, tabonas, núcleos de obsidiana.  
Las Mesetas Volcánicas están situadas en un sector delimitado dentro de las corrientes de lava procedentes de la vertiente S.E. del Teide, que forman un poderoso baluarte, cuyos bordes delimitan varias cañadas: La Mareta, la del Montón de Trigo, la de la Camella, etc...
- **Roques de Uanca. (II) 76.**  
Paradero pastoril. Hallazgos: vasijas, fragmentos cerámicos y asas, tabonas, fragmentos de muela de molinos.
- **Llano de Uanca. (II) 77.**  
Paradero pastoril. Hallazgos: cerámica, tabonas, vasijas, muela de molino.
- **Llano de Uanca. (II).**  
Cantera-taller. Hallazgos: fragmentos cerámicos, muelas de molino en construcción, utensilios de piedra.
- **Cañada de Pedro Méndez. (II) 78.**  
Paradero pastoril. Hallazgos: muelas y fragmentos de molino, asas y

fragmentos cerámicos, núcleos de obsidiana y tabonas, molinos pequeños, vasijas y cerámica decorada.

Situación: a 2.000 m. sobre el nivel del mar. Es una depresión situada al S.W. de la base del Pico Viejo o Chahorra. Es la última Cañada notable de la vasta cadena, que precedente del E. y comenzando en la de Diego Hernández, viene siguiendo el arco que de E. a W. describe el gigantesco paredón que cierra estos parajes próximos al Teide.

- Boca de Tauce. (II) 79.  
Paradero pastoril. Hallazgos: vasijas, fragmentos cerámicos y tabonas.
- Roque del Almendro. (II) 80.  
Paradero pastoril. Hallazgos: cerámica y tabonas.
- Valle de Ucanca. (II) 82.  
Hallazgos: cerámica y tabonas. Paradero y redil.
- Guajara. (II) 81.  
Paradero y redil. Hallazgos: cerámica y tabonas.
- Cañada de Diego Hernández. (II) 82.  
Paradero pastoril. Hallazgos: vasijas, cerámicas, tabonas y utensilios de piedra.
- Montaña del Cerrillar. (II) 83.  
Paradero pastoril. Hallazgos: pulidores de lava, fragmentos de cerámica, tabonas y lapas.
- Montaña de Abreu o Abreo. (II).  
Paradero pastoril. Hallazgos: cerámica y tabonas.
- Montaña de las Arenas Negras. (II) 84.  
Paradero pastoril. Hallazgos: cerámica y tabonas.
- Llano de Maja. (II) 85.  
Paradero pastoril. Hallazgos: cerámica y tabonas.
- Piedras Arrancadas. (II) 86.  
Refugios. Hallazgos: cerámica, tabonas, fragmentos de molino, pulidor de lava, vasijas.
- Piedras Arrancadas. (II).  
Escondrijo. Hallazgos: vasijas.
- Llano de la Santidad. (II) 86.  
Paradero pastoril. Hallazgos: vasijas, fragmentos cerámicos, núcleos de obsidiana.
- Cañada de los Tomillos. (X) 87.  
Paradero pastoril con cabañas circulares, abrigos semiconstruidos. Cuevas de habitación.  
Hallazgos: gánicos.
- Valle Trujillo. (II) 88.

- Paradero pastoril. Hallazgos: cerámica y tabonas.
- Montaña Rajada. (II) 89.  
Paradero pastoril. Hallazgos: fragmentos cerámicos, tabonas y vasijas.
  - Las Mostazas. (II) 90.  
Paradero pastoril. Hallazgos: asas, fragmentos cerámicos, vasijas y molinos.
  - Cañada de los Guancheros. (II) 91.  
Abrigos. Hallazgos: fragmentos cerámicos y tabonas.
  - Base de Pico Viejo. (II) 92.  
Paradero pastoril. Hallazgos: fragmentos cerámicos, muelas de molino y tabonas.
  - Base de Pico Viejo. (II) 93.  
Cueva de habitación. Hallazgos: ajuar doméstico.
  - La Fortaleza. (II) 94.  
Paradero pastoril. Hallazgos: cerámica y tabonas.
  - Cañada de la Angostura. (II) 95.  
Paradero pastoril. Hallazgos: cerámica, tabonas y vasijas.
  - Cañada de la Camellita. (II) 96.  
Paradero pastoril. Hallazgos: cerámica, tabonas y vasijas.
  - Cañada de la Grieta. (II) 97.  
Abrigos: cerámica, tabonas, molino, pulidor de lava y vasijas.
  - Pico de las Cabras. (II).  
Paradero pastoril. Hallazgos: vasijas.
  - Pico Viejo. (II).  
Paradero pastoril. Hallazgos: cerámica y tabonas.
  - El Portillo. (II) 98.  
Ocho abrigos. Hallazgos: cerámica, tabonas y vasijas.
  - Cañada de la Grieta. (VIII) 99.  
Hallazgos: piedra de molino.

#### *Notas Bibliográficas:*

- I. Comunicación oral de D. Luis Diego Cuscoy.
- II. DIEGO CUSCOY, L. Los Guanches. Sta. Cruz de Tfe. 1968. pp. 240 ss.
- III. ALVAREZ DELGADO, J. Informes y Memorias N.º 14. Excavaciones Arqueológicas en Tenerife (Canarias). Madrid 1947.
- IV. PELLICER CATALAN y ACOSTA MARTINEZ, P. La Cueva del Barranco de la Arena. Tenerife. Anuario de Estudios Atlánticos. Madrid-Las Palmas. 1971. N.º 17.
- V. SERRA RAFOLS, E. Revista de Historia. La Laguna. Tenerife. T. XI 1945.

- VI. ALVAREZ DELGADO, J. *Revista de Historia. La Laguna. Tenerife* T.X.1944. pp. 145-147.
- VII. DIEGO CUSCOY, L. *Informes y Memorias N.º 28. Nuevas Excavaciones Arqueológicas en las Canarias Occidentales. Madrid 1953.*
- VIII. SERRA RAFOLS, E. *Revista de Historia. La Laguna. Tenerife.* T.XVI. pp. 385.
- IX. *Crónica Arqueológica. Revista de Historia. N.º 153-156. pp. 197 La Laguna. Tenerife.*
- X. DIEGO CUSCOY, L. *Revista de Historia. La Laguna, Tenerife, pp.87.*

## **CUEVAS DE ENTERRAMIENTOS POBLADOS DE CUEVAS CON NECROPOLIS**

### *TERMINO MUNICIPAL DE ARICO*

**BARRANCO DE LA CUERVA (ARICO) (I) 100**

Cueva sepulcral. Hallazgos: Restos humanos, cráneos.

**BARRANCO DE GUASIEGRE (LA CISNERA)**

Cueva sepulcral. Hallazgos: restos óseos. Situación: en la margen derecha del Barranco de Guasiegro, km. 71 de la Carretera General del Sur, debajo del camino viejo. 101.

**EL RIO (I) 102**

Poblado de cuevas con necrópolis. Hallazgos: Cucharas de cuerno, banot, cerámica, vasijas.

**EL FRONTON (ARICO) (I) 103**

Cueva sepulcral. Hallazgos: restos humanos.

**LADERA NEGRA-BARRANCO DE GUASIEGRE (COSTA DEL RIO) 104**

Cueva sepulcral. Hallazgos: restos óseos.

Se halla situada esta covacha, en el Barranco de Guasiegro, al final del promontorio conocido con el nombre de Ladera Negra, en la margen izquierda.

### *FASNIA*

**BARRANCO DE HERQUES (I) 105**

Cueva sepulcral. Hallazgos: restos humanos, ajuar sepulcral.

**BARRANCO DE LOS MUERTOS (I) 106**

Poblado de cuevas con necrópolis. Hallazgos: ajuar doméstico y sepulcral.

**FASNIA (I) 107**

Poblado de cuevas con necrópolis. Hallazgos: madera, tabonas, cerámica, restos humanos.



*GRANADILLA DE ABONA**LAS VEGAS (I) 108*

Cueva sepulcral. Hallazgos: cráneos, restos óseos.

La cueva está situada en la margen derecha del Barranco de Las Vegas, frente a las casas que forman el pequeño caserío. Se llega a él por una pista de 3 kms. que parte desde Chimiche.

*EL PERU (CHIMICHE) 109*

Cueva sepulcral. Hallazgos: restos humanos, cuentas de adornos cilíndricas en hueso; cilíndricas de concha marina y de pescado. Bitruncónicas de cerámica color negro.

El yacimiento se halla enclavado en la margen derecha del Barranco del Río en la zona baja de Chimiche; se llega a él, tomando una pista que conduce desde El Río al mar, a la altura de «Las Marinas», tomando un camino que conduce directamente a la margen izquierda del Bco. frente al yacimiento.

*GÜIMAR**BARRANCO DE BADAJOZ (I) 110*

Cueva sepulcral. Hallazgos: restos humanos, ajuar sepulcral.

*BARRANCO DE GUASA (I) 111*

Poblado de cuevas con necrópolis.

*ESCOBONAL (I) 112*

Cueva sepulcral. Hallazgos: restos humanos.

Se halla situado en la margen izquierda del barranco de Herques.

*GÜIMAR (I) 113*

Cueva sepulcral. Hallazgos: cráneos.

*CHICAICA (I) 114*

Cueva sepulcral. Hallazgos: cráneos.

*LADERAS DE GÜIMAR (I) 115*

Poblado de cuevas con necrópolis. Hallazgos: Ajuar doméstico y sepulcral.

*TERMINO MUNICIPAL DE TACORONTE**POBLADO DE LOS RISCOS DE TACORONTE (II) 116*

Enclavado en el barranco de Guayonje, a partir del Risco del Señorito para terminar aproximadamente en la Punta del Viento, límite N. de dicho poblado. Las cuevas de habitación comprobadas suman 38, las funerarias 5.

A continuación enumeraremos los puntos más importante del poblado señalando el tipo de yacimiento y los hallazgos realizados.

## RISCOS DE LOS GUANCHES (II)

- Un enterramiento individual.  
Hallazgos: restos humanos. Tabonas. Cuentas de collar y cerámica decorada.  
Diez cuevas de habitación.

## RISCOS DEL SENORITO (III)

- Una cueva de habitación. No hay noticias de hallazgos.

## RISCOS DE LA FUENTECILLA (II)

- Nueve cuevas de habitación.  
Hallazgos: restos óseos de perro, cerdo y animal sin clasificar.
- Una cueva sepulcral. Orientada hacia el Poniente, se halla situada a unos 8 m. de altura sobre la base del risco. Fue expoliada. Los hallazgos efectuados corresponden a: restos humanos, tabonas, cuentas de collar y un punzón de hueso.

## RISCO DEL BOQUERON (II)

- Siete cuevas de habitación.  
Hallazgos: restos de cerdo, cabra, carnero y animal sin especificar.  
Una pieza de basalto procedente de un canto rodado.
- Cueva funeraria. Situada en la masa basáltica del citado risco, a la derecha del camino que partiendo del camino de los Guanches se dirige hacia el mar. Los hallazgos realizados son: restos humanos, conchas de «patella» perforadas, ochenta cuentas de collar y fragmentos de cerámica decorados.

## RISCO DEL PEDREGAL (II)

- Cinco cuevas de habitación.  
Hallazgos: cerámica y útiles de basalto.

## ROQUE DEL PRIS (II)

- Tres cuevas de habitación. No hay noticia de hallazgos. 24.
- Una nueva cueva funeraria. Situada a más de 100 m. de la orilla del mar y cerca del camino del Pris. Objetos recogidos: cuentas de collar, restos dentarios de perro y gran cantidad de huesos humanos.

## RISCO DE LOS SAUCES (II)

- Una cueva sepulcral. Situada sobre el camino del mismo nombre y a unos 12 m. de altura. Su interior se encontraba muy removido, se hallaron escasos restos humanos y 47 cuentas de collar.

## ACANTILADOS DE GUAYONJE (II)

- Cueva sepulcral. Situada a unos 200 m. sobre el nivel del mar y en la parte más alta del acantilado. En ella se encontró: 4 «tabonas», un trozo de trenza vegetal y numerosas cuentas de collar globulares y tubulares. (Se habla del hallazgo de un vaso de madera por los descubridores de la primera cueva, pero se desconoce su paradero).

**CUEVA DE LA HONDURA (II)**

- Naturaleza sepulcral. Enclavada junto al barranco de Guayonje.  
Hallazgo: gran número de restos humanos. (I)

**CUEVAS SIN DESCRIPCIÓN (I)**

- Juan Fernández. Naturaleza sepulcral. 117  
Hallazgos: restos humanos y ajuar sepulcral.
  - El Roque. Naturaleza sepulcral.  
Hallazgos: collares y «tabonas».
  - Puerto de la Madera. Naturaleza: cueva-habitación. 118.
- COSTA DE TACORONTE (Cerca de Los Angeles) 119**
- Cueva enterramiento. Hallazgos: restos humanos. (X).

**TERMINO MUNICIPAL DE LA LAGUNA****EL BECERRIL. NECROPOLIS (II) 120**

- El Becerril es una barriada que pertenece al término municipal de La Laguna y dista unos 5 Km., aproximadamente de Santa Cruz de Tenerife. La necrópolis que nos ocupa está enclavada en el tramo del barranco de Santos que discurre a la altura de la citada barriada. En dicho tramo las márgenes del barranco alcanzan una elevación de 80 y 100 m. La cueva se halla orientada hacia el N. y a una altura de 40 m. El material retirado es el siguiente: restos humanos en cantidad, 3 punzones de hueso, 4 «tabonas» y 85 cuentas de collar (20 anulares y 50 cilíndricas, de éstas 15 segmentadas). (3).
- Hay noticias sobre otra necrópolis situada en este mismo tramo, pero que de momento se hace inaccesible y sumamente peligrosa su entrada.

**HABITACIONES Y NECROPOLIS DEL LITORAL (II) 121**

- Desde la Pta. de Los Loros, pasando por el Pto. de la Madera hasta la Pta. del Viento, hay una regular abundancia de cuevas de habitación. Los escasos hallazgos efectuados sólo pertenecen a pequeños recovecos de las mismas: fragmentos cerámicos y de obsidiana, así como una piedra de molino de mano.
- El Roquillo. Situada en las proximidades de la Barranquera y hacia el O. de este lugar. Se han recogido un punzón de hueso y 8 cuentas de collar de barro cocido. (La carencia de restos humanos se explica por el lavado del interior de la cueva por las aguas de lluvia que penetran en él).
- Callao Márquez: Ocupa la parte baja del poblado emplazado en la Caleta Méndez y está a unos 10 m. de la orilla. En ella se encontraron restos humanos y cuentas de collar.
- Existe otra necrópolis al E. de la última descrita por la misma costa y en la Caleta de Milán (Tejina), que más adelante describiremos. (4).

## POBLADO DEL BARRANCO DE MILAN (Tejina) (II) 122

El barranco de Milán tiene su nacimiento en los montes situados al N. de Pedro Alvarez, atraviesa todo el fértil valle de Tegueste y después de flanquear Tejina por el E. desemboca en Caleta de Milán. Es su último tramo el que nos ocupa, se inicia al pie de un muro de contención o embalse. El poblado está constituido por todo un sistema de cuevas existentes en su margen derecha. En la margen izquierda sólo se ha localizado una.

Las cuevas de habitación son amplias y fáciles de alcanzar, en cuyo exterior se han recogido abundantes fragmentos cerámicos y «tabonas». Debido a estos hallazgos se han podido identificar 8 cuevas entre ellas Cueva Jurada. De todas ellas una ha dado la prueba arqueológica deseada. Se halla enclavada en el punto medio del sector que estamos estudiando y a unos 10 m. del lecho del barranco.

Su piso aparece claramente dividido en tres estratos. La capa superior es arqueológicamente estéril, así como la inferior; los vestigios se encuentran todos en la capa media. Estos han sido: fragmentos cerámicos abundantes, algunos decorados con incisiones y acanaladas. Una media piedra de molino, rota mientras se trabajaba en su preparación. Dos punzones de hueso.

● Necrópolis. Sólo existen dos en el tramo del barranco que describimos: Una de ellas se encuentra en la margen derecha, a unos 6 m., sobre el cauce y situada en las proximidades del salto intermedio, uno de los tres que existen en este sector. No tiene esta cueva más interés que la simple referencia dentro del conjunto del poblado. En su interior se encontró una capa de polvo procedente de la destrucción de los restos óseos que contenía.

La segunda necrópolis está situada a la misma altura que la anterior en un punto de la margen opuesta del mismo barranco. Esta cueva ha sufrido múltiples profanaciones por lo que su interior se halla muy removido. Por el número tan elevado de restos humanos que cubre la superficie se estima que debió albergar gran cantidad de cadáveres. Otros hallazgos de la misma corresponden a: cuentas de collar de diversos tipos, tres de piel de animal agamuzada, un cordón de fibra vegetal, fragmentos cerámicos, «tabonas», restos de punzones y un caracol de la especie «conus». (X). Yacimientos registrados posteriormente en este tramo:

- En la margen derecha, a unos 60 m. aproximadamente, del mar y a unos 40 m. del cauce del barranco, hemos registrado una serie de cuevas de habitación que se suceden a cortas distancias y en las que hemos hallado fragmentos cerámicos y huesos de animal sin clasificar.
- A la altura del 2.º salto del barranco, una cueva sepulcral que por sus características creemos es la descrita anteriormente.

## YACIMIENTOS SIN DESCRIPCION (I)

- El Becerril. Naturaleza sepulcral. 123.  
Hallazgos: cráneos.
- Montaña de Guerra. Naturaleza sepulcral. 124.  
Hallazgos: cráneos.
- Bajamar. Naturaleza sepulcral. 125.  
Hallazgos: cráneos.
- Las Goteras. Punta del Hidalgo. Naturaleza sepulcral. 126.  
Hallazgos: cráneos.
- Los Pilones. Tejina. Naturaleza sepulcral. 127.  
Hallazgos: restos humanos.
- La Palmita. Tejina. Naturaleza sepulcral. 128.  
Hallazgos: cráneos, ajuar sepulcral, fibra vegetal, pulidor de lava.
- Las Cardoneras. Valle de Guerra. Naturaleza Sepulcral. 129.  
Hallazgos: restos humanos y ajuar sepulcral.
- El Boquerón. Valle de Guerra. Poblado con necrópolis. 130.  
Hallazgos: cestos de cocina, punzones, cerámica, conchas, tabonas y útiles de piedra.

BARRANCO AGUA DE DIOS. *Tramo de La Fuente. Tejina* 131

Es éste el mismo barranco que hemos mencionado al referirnos al poblado de Milán y que en su desembocadura recibe este último nombre. A la altura de Tejina recibe el nombre de La Fuente. La zona que hemos recorrido, el cauce se halla cortado por un camino de herradura que lleva el mismo nombre del tramo citado. Todos los yacimientos que hemos registrado se hallan en el lado izquierdo. Comenzamos la descripción partiendo de la presa allí enclavada en dirección al citado camino:

- Varias cuevas de habitación de las que recogimos fragmentos.  
Cerámica y un asa vertedero. En la parte alta estas cuevas:
- Cueva de enterramiento.  
Pasado el citado camino:
- Una cueva sepulcral. Debió haber sido de importancia. De ella obtuvimos numerosos restos humanos y cerámicas. (Hay noticias de haberse sacado de ésta varios cráneos y un collar).

## TERMINO MUNICIPAL DE TEGUESTE 132

- Cueva sepulcral: Cueva de la Gotera, entre Bajamar y Caleta de Milán.  
Varias cuevas de esta naturaleza en la desembocadura del Bco. de Milán.  
Cueva de la Palmita, entre Tejina y la Costa.
- Cuevas sepulcrales: restos humanos, punzones de hueso, cuentas de collar y un cordón de fibra vegetal.

## CUEVA SEPULCRAL N.º 4 DEL BCO. AGÜA DE DIOS (III) 133

A la altura del pueblo de Tegueste eran conocidas 3 cuevas sepulcrales, dos en la margen derecha y una en la izquierda. La cueva que nos ocupa está enclavada en esa misma margen, a unos 2 Km. del pueblo, curso bajo.

Materiales recogidos: restos de cerdo, perro y cabra. 49 «tabonas» 58 cuentas de collar, 3 punzones, 5 troncos, 202 restos de cerámica.

## YACIMIENTO SIN DESCRIPCIÓN (I)

- Poblados de cuevas de habitación con necrópolis.

## TERMINO MUNICIPAL DE SANTA CRUZ

## CASERIO DE BENJO (IV) 134

- Barranco de Benjo. Cueva sepulcral.

Situación: orilla derecha del barranco. Coordenadas: 28º33'5" latitud y 12º29'15" longitud.

Hallazgos: restos humanos y otros restos óseos no identificados (7).

## RELACION DE YACIMIENTOS SIN DESCRIPCIÓN (I)

- Anaga. Tahodio. Poblado con necrópolis. 135.  
Hallazgos: restos humanos, cerámica, collares y tabonas.
- Anaga. Tabornos. Poblado con necrópolis. 130.  
Hallazgos: restos humanos, cerámica y tabonas.
- Anaga. El Draguillo. Poblados de cuevas con necrópolis. 137.  
Hallazgos: restos humanos, cerámica y tabonas.
- Anaga. San Andrés. Poblado con necrópolis. 138.  
Hallazgos: restos humanos, cerámica y punzones, collares y tabonas.
- Anaga. Barranco de Santos. Poblado de cuevas con necrópolis. 139.  
Hallazgos: restos humanos, cerámica, tabonas, punzones.
- Anaga. Bco. de los Moriscos. Cueva Sepulcral. 140.  
Hallazgos: restos humanos, tabonas y cerámica.
- Anaga. San Andrés. Cueva sepulcral. 141.  
Hallazgos: cráneos.
- Era empedrada. Cueva de la Negra. Poblado de Cuevas con necrópolis. 142.  
Hallazgos: restos cerámicos, collares, restos humanos.
- Taganana. Poblado con necrópolis. 143.  
Hallazgos: collares, punzones, tabonas y restos humanos.
- Las Calderetas. Cueva sepulcral con cráneos. 144.
- Cueva colorada. Cueva sepulcral conteniendo cráneos. 145.
- Hoya Fría. Cueva Sepulcral. 146.  
Hallazgos: collares de barro.
- La Resbalada. Cueva sepulcral. 147.  
Hallazgos: restos humanos, fragmentos cerámicos y restos vegetales.

- Taco. Poblado de cuevas con necrópolis. 148.  
Hallazgos: ñeipa y punzones.
- Añaza. Cueva sepulcral. 149.  
Hallazgos: collares y punzones.
- Añaza. Cueva sepulcral.  
Hallazgos: cráneos. (I) 150.

### TERMINO MUNICIPAL DEL SAUZAL

#### POBLADO DEL BARRANCO CABRERA (III, 34)

El Barranco Cabrera, conocido también con el nombre de Barranco de Acentejo, es la actual línea divisoria entre los términos municipales de El Sauzal y La Matanza de Acentejo.

Sobre el barranco pasan dos carreteras: la general del Norte y otra de menor importancia que se bifurca de la anterior cerca del lugar denominado Los Bajos. Esta última comunica el pueblo de La Matanza con la principal arteria de tráfico insular. Para los fines de nuestra exposición nos va a servir de punto de partida el ramal citado, ya que el Norte del pequeño puente que lo salva comienza el poblado objeto de esta descripción.

Por su situación lo vamos a considerar dividido en dos sectores: el comprendido entre los dos puentes o dos carreteras y el que sigue de la carretera general hasta el Risco de Rojas. En el primer tramo o sector hay cinco cuevas-habitación, todas ellas situadas a la margen izquierda, de fácil acceso y relativa amplitud. No ofrecen rasgos que revelen la acción de la mano del hombre en el sentido de mejorarlas. El aborigen aceptaba su vivienda tal como se la ofrecía la naturaleza.

En la margen derecha no existe ninguna cueva.

En el segundo sector, y en el largo tramo que partiendo del puente llega a quince, algunos de gran capacidad, y distribuidas entre las dos márgenes de esta forma: ocho en la derecha y siete en la izquierda. En la derecha, además, se descubrieron dos enterramientos individuales, cuya descripción se hará en el lugar correspondiente.

#### OBJETOS RECOGIDOS EN EL POBLADO DEL BARRANCO CABRERA:

Seleccionadas las cosas más importantes y características, se pasa a dar detalle de las mismas:

- 3 punzones.
- 1 trozo de pata de cabra destinado a la confección de un punzón.
- 1 bloque de obsidiana para la obtención de «tabonas».
- 9 fragmentos de maxilares de perro.
- 1 fragmento de maxilar de cerdo.
- 10 vertebras de pescado y otros restos al parecer de pez.

- 5 piezas óseas pertenecientes a cerdo y a cabra.
- 2 fragmento de cerámica.
- 3 maxilares incompletos de cerdo.
- 1 hueso de cabra.
- 2 pieza dentarias animal.
- 14 «tabonas».
- 12 Fragmentos de cerámica decorada.
- 14 Fragmentos de cerámica decorada.
- 6 asas.

#### ENTERRAMIENTO INDIVIDUAL NUMERO 1

Está situado éste en la margen derecha del barranco, a pocos metros del puente sobre el que pasa la carretera general. Es una pequeña cueva de poco fondo en la parte que mira hacia el barranco, de tal forma que a primera vista se descubre su falta de condiciones para servir de habitación. Explorando su interior se descubrió hacia la derecha un bajo pasadizo que penetraba en el risco unos tres metros, siendo su altura aproximadamente de uno. Bajo finas capas de polvo aparecieron pequeños fragmentos de hueso humano destruidos por la acción de la humedad: un metacarpiano, un trozo de tibia y el extremo de una clavícula. Mezcladas con la tierra y en las estrechas grietas del fondo del yacimiento se recogieron 25 cuentas de collar. Los hallazgos no dejaban lugar a dudas respecto a la condición de la cueva.

#### ENTERRAMIENTO INDIVIDUAL NUMERO 2

Explorando la margen derecha del barranco, en un punto equidistante de la carretera y de la terminación del mismo, junto a la cueva-habitación, se descubrieron bajo gruesa capa de grava unas falanges correspondiente a los dedos de un pie.

Como la pequeña oscuridad de donde procedían los restos humanos ascendía penetrando en el risco, al poco de excavar cayeron unos metatarsianos y poco después el calcáneo. En vista de ésto se abandonó la excavación por este lugar y se inició en el sitio que parecía corresponder a la cabeza. El trabajo resultaba particularmente penoso por el bajo techo y el pequeño espacio: su altura es de 1,15 metros y su fondo tiene 1,80 metros.

Hecho un cuidadoso trabajo de extracción de gravas y tierra, se descubrió la totalidad de la columna vertebral, desde la primera vertebra cervical hasta la última lumbar, así como todos los huesos de tronco y miembros superiores como inferiores.

El cadáver estaba casi en posición sedente, adaptado perfectamente a la irregularidad del plano sobre el cual descansaba, con la cabeza en a, los ilíacos y el sacro en b, las piernas plegadas en ángulo bastante agudo y apoyados los pies en c.



Los miembros superiores aparecían cruzados, de tal forma que las manos quedaban sobre la pelvis. El cráneo no fue hallado. Se recogió una tibia y peroné por hallarse soldado la primera, por la parte de su cabeza con la apófisis estiloides del peroné.

El hallazgo de tres tabonas y de unos trozos de piel animal (acaso la utilizada para envoltura o sudario) no deja lugar a duda acerca de la naturaleza del enterramiento.

— 4 vértebras de pescado.

— 25 cuentas de collar (segmentadas, anulares y cilíndricas).

— 3 tabonas.

— trozos de piel.

CUEVA DE LOS GUANCHES. Risco del Perro. La Matanza

Situada en la parte alta del risco y a 300 m. sobre el nivel del mar. En ella se encontraron los primeros fragmentos de cerámica decorados en Tenerife, además de cuentas de collar y restos humanos. (9).

RISCO DEL CASTILLO. El Sauzal

Bajo el risco del Castillo se halla enclavada una cueva sepulcral en la propiedad de D. Julio Fernaud Díaz. En ella se descubrieron 5 enterramientos intactos. Otros hallazgos: 75 cuentas de collar esparcidas en torno a las vertebras cervicales de un cadáver, éstas son de 5 tipos diferentes.

CUEVA DE LOS CAMINOS. Risco de La Garañona

● Cueva de enterramiento.

Hallazgos: cuentas de collar. (II).

YACIMIENTOS SIN DESCRIPCION (I)

● La Baranda. El Sauzal. Cueva sepulcral. 154.

Hallazgos: restos humanos y ajuar sepulcral.

● El Sauzal. Las Breñas. Cueva sepulcral. 155.

Hallazgos: restos humanos y ajuar.

● El Sauzal. La Garañona. Cueva Sepulcral. 156.

Hallazgos: collares y tabonas.

### TERMINO MUNICIPAL DEL ROSARIO

NECROPOLIS DEL BARRANCO CRUZ DE LAS ANIMAS (V)

En su márgen izquierda la más interesante en este barranco, ya que por ser la más rocosa tiene mayor número de cuevas que según se ha comprobado fueron utilizados para habitación (hay vestigios cerámicos). La Necrópolis que nos ocupa está situada en el tramo terminal, cerca de las desembocaduras y en la margen izquierda.

Según el primer visitante del yacimiento D. Felipe Ramos López.

encontró 26 esqueletos colocados en distintas direcciones. Los hallazgos posteriores son: restos humanos abundantes, 55 cuentas de collar (tubulares) tubulares con incisiones, cilíndricas, (lisas y con incisiones), 8 punzones de hueso, fragmentos cerámicos y restos vegetales (pino, tea y brezo).  
EL TABLERO, BCO. DE JAGUA, TRAMO BCO. DEL BREZO (V)

- Cueva sepulcral. Situada en el tramo llamado Bco. del Brezo, en la margen derecha a una altura de 20 m. sobre el cauce del barranco y a la altura del Tablero. Hallazgos:

Un cadáver «in situ», envuelto con pieles y descansando sobre un lecho vegetal y 5 tablones de tea. Otros objetos: 89 cuentas de collar engarzadas y colocadas sobre el cadáver. Dos punzones de hueso colocadas a cada lado del cadáver y a la altura de las muñecas. En el lado izquierdo y a la misma altura la única tabona encontrada.

#### YACIMIENTOS SIN DESCRIPCION (I)

- Cueva de la Nea o Roque. Sepulcral. Hallazgos: cráneos y tabonas. 159.
- Barranco Hondo: poblado con necrópolis. Hallazgos: ajuar doméstico y sepulcral. 160.
- El Chorrillo. Bco de las Higueras. Sepulcral. Hallazgos: cráneos. 161.
- Taco. Cueva de los Muertos. Sepulcral. Hallazgos cráneos. 162.
- Taco. Cueva sepulcral. Hallazgos: añepa y punzones. 163.
- Montaña de Taco. Cueva sepulcral. Hallazgos: restos humanos. 164.

#### TERMINO MUNICIPAL DE LA VICTORIA DE ACENTEJO (V)

- Entre El Barranco Hondo y los acantilados de Ancón se halla una zona rica en hallazgos arqueológicos, pero muy saqueada. Sólo se sabe de una cueva sepulcral que contenía dos momias y numerosas cuentas de collar. 165.
- Barranco Hondo. Cueva del Risco Caído. Naturaleza sepulcral. Enclavada a 7 m. del fondo del barranco en la parte más baja del acantilado y en el tramo llamado barranco Tagoro.

Dada la proximidad de la cueva a otra necrópolis (300 m.), con numerosas cuevas de habitación y el topónimo de la zona, es posible pensar que desde este punto hasta su desembocadura, a unos 2 Km. constituye el ámbito de un extenso poblado.

El enterramiento citado proporcionó: 5 cadáveres en diversas orientaciones y un pobre ajuar funerario compuesto por 5 tabonas y lapas.

- El Caletón. Cueva sepulcral. Hallazgos: restos humanos y cerámica. 166.

## TERMINO MUNICIPAL DE CANDELARIA

## CUEVA SEPULCRAL DE LA CUESTA DE LAS TABLAS (II) 167

Se encuentra a unos 30 m. de la antigua caseta de los camineros (situada en la orilla derecha de la antigua carretera general del S.), en dirección al mar y hacia el N. del pueblo de Candelaria del que dista unos 3 Km. De la citada caseta parte una vereda que desciende hacia la costa.

La cueva se encuentra enclavada en el risco costero, en su parte más saliente, situada sobre el Camino Viejo. Es el único yacimiento sepulcral encontrado en estos parajes. Su entrada está orientada hacia el S.E.

En esta cueva se encontraron 8 cráneos y fragmentos de otros dos. Un punzón de hueso y gran cantidad de semillas de leña blanca.

## LA LADERA. Araya (I) 168

Cueva sepulcral. Hallazgos: numerosas momias destruidas por sus descubridores. (I)

## LAS GOTERAS, EL RINCON Y EL BALO

- Barranco de Las Goteras: Varias Cuevas sepulcrales. 169.
- Barranco del Rincón: 170

Margen izquierda. Un yacimiento sepulcral efectuado en un tubo volcánico reformado por la mano del hombre. Los hallazgos realizados son: Un cráneo, una mandíbula y restos vegetales. Margen derecha. Varias cuentas sepulcrales. (Muy afectadas por la erosión).

Hallazgos: un fragmento cerámico, cuentas de collar y un fragmento de vasija.

- Barranco del Baló: Yacimientos funerarios. Casi todos aprovechando un tubo volcánico. En este tramo aumenta la profundidad del barranco y aumenta el número de cuevas así como su profundidad. Dado el número de necrópolis y el topónimo de la zona cercana «chajaco», pensamos que estos parajes debieron estar muy poblados. 171.

## YACIMIENTOS SIN DESCRIPCION (I)

- Candelaria. Cueva sepulcral. Hallazgos: cráneos. 172.
- Las Cuevitas. Cueva sepulcral. Hallazgos: cráneos. 173.
- Baco de Feria. Cueva sepulcral. Hallazgos: materia balsámica. 174.
- Cueva del Guirre. Sepulcral. Hallazgos: cráneos, tabonas y cerámica. 175.
- Igonce. Cueva sepulcral. Hallazgos: cráneos. 176.
- Cueva del Monción. Sepulcral. Hallazgos: cráneos, maderos funerarios y ajuar sepulcral. 177.
- Cumbres de Araya. Poblado de cuevas con necrópolis. Hallazgos: ajuar doméstico y sepulcral, momias, magado y vasijas. 178.

*TERMINO MUNICIPAL DE SANTA URSULA*

- Quinta Roja. Cueva sepulcral. Hallazgos: collares de barro, tabonas, punzones y cerámica. 179.
- Barranco de Acebiños. Cueva sepulcral. Hallazgos: restos humanos, collares y tabonas. 180.
- Miquel. Cueva sepulcral. Hallazgos: restos humanos y cerámica. 181.
- Barranco Naranjos. Cueva sepulcral. Hallazgos: restos humanos, collares y cerámica. (I) 182.

*TERMINO MUNICIPAL DE LA OROTAVA*

CUEVA SEPULCRAL DE ROQUE BLANCO (V) 183

Enterramiento efectuado en un tubo volcánico existente en una formación de diques. Su suelo fue cubierto de una doble hilera de losas y los enterramientos allí depositados fueron efectuados en dos épocas distintas.

Hallazgos: 3 cadáveres momificados envueltos en pieles del yacimiento numerosos huesos humanos desordenados.

Ajuar: es pobre y escaso. Una lasca de basalto, un nucelo de obsidiana, 6 tabonas, un punzón de hueso y un fragmento de cerámica lisa. Además se recuperaron trozos de pieles que han servido para estudiar el adobo de las pieles y la técnica del cosido.

CUEVA DEL BCO. DE LA ARENA (II)

Enterramiento individual enclavado a 300 m. de la playa del Bollullo en la parte superior de una cueva identificada como de habitación por haberse encontrado en ella restos de cocina, tabonas, cerámica y útiles de hueso. Los hallazgos realizados en el citado enterramiento son: restos humanos en mal estado de conservación. Se tiene noticias de haber estado poblado este barranco.

YACIMIENTOS SIN DESCRIPCION (I)

Playa del Bollullo 184

Cueva sepulcral. Hallazgos: collares, conchas conus y un punzón.

El Ancon 185

Poblado de cuevas con necrópolis. Hallazgos: restos humanos, punzones y collares.

*TERMINO MUNICIPAL DE ARAFO*

YACIMIENTOS SIN DESCRIPCION (I)

- Viñas Viejas. Cueva sepulcral. Hallazgos: restos humanos. 186.

- Playa de la Viuda. Cueva sepulcral. Hallazgos: cráneos. 187.
- Arafo. Cueva sepulcral. Hallazgos: restos humanos.
- Barranco de la Piedra. Cueva sepulcral. Hallazgos: restos humanos. 188.
- Montaña Joco. Paradero pastoril. Hallazgos: molino y vasijas.

*TERMINO MUNICIPAL DE GÜIMAR (I)*

- Cueva de la Arena. Cueva sepulcral. Hallazgos: restos humanos. 189.

*TERMINO MUNICIPAL DEL PUERTO DE LA CRUZ (I)*

- Martíáñez. Poblado de cuevas con necrópolis. Hallazgos: restos humanos, punzones, tabonas y cerámica. 190.
- Malpaís. Cueva sepulcral. Hallazgos: cráneos.
- M<sup>a</sup> Jiménez. Cueva sepulcral. Hallazgos: cráneos. 191.

*TERMINO MUNICIPAL DE BUENAVISTA*

- Teno Alto. (I) 192.  
Poblado de cuevas con necrópolis. Hallazgos: ajuar doméstico y sepulcral.
- El Carrizal. (I) 193.  
Poblado de cuevas con necrópolis. Hallazgos: ajuar doméstico y sepulcral.
- Buenavista. (VII) 194.  
Cueva sepulcral. Zona costera.
- Teno. (VII)  
Cueva sepulcral. Hallazgos: punzón y espátula de hueso.
- Teno. (VII)  
Cueva sepulcral. Hallazgos: punzón y espátula de hueso.
- Teno. Risco del Tamarco. (II)  
Cueva sepulcral. Hallazgos: cuentas de collar.
- Costa de Buenavista. La Laja. (II) (I) 195  
Cueva sepulcral. Hallazgos: cuentas de collar y restos humanos.
- La Asomada. (I) 196.  
Cueva sepulcral. Hallazgos: cráneo.

*TERMINO MUNICIPAL DE GARACHICO*

- La Caleta. 97.  
Cueva sepulcral. Hallazgos: ajuar sepulcral.
- S. Juan Degollado 98  
Cueva sepulcral. Hallazgos: tabonas, collares, punzones.

*TERMINO MUNICIPAL DE LA GUANCHA*

- Hoya Brunco. 99.  
Cueva sepulcral. Hallazgos: momias, pieles, ajuar sepulcral.

*TERMINO MUNICIPAL DE ICOD*

- El Andén. 100.  
Cueva sepulcral. Hallazgos: punzones, collares, cerámicas, cuerda vegetal, tabonas, utensilios de piedra.
- El Andén.  
Sepulcral. Hallazgos: punzones, collares, cerámicas.
- Las Barrancas.  
Poblados de cuevas con 'necrópolis. Hallazgos: ajuar doméstico y restos humanos (1).
- El Andén. Playa de San Marcos.  
Sepulcral. Hallazgos: 54 cuentas de collar, 6 punzones, 12 tabonas, 1 maxilar humano, 6 esternones (3 perforados).  
Situación: orientada al N. mira a la playa.  
Descripción: Planta irregular. Boca mide 5,4 m. ancho 1,5 m. alto. Profundidad 6,5 m. y 10 m. ancho (V).
- Las Barandas  
Sepulcral (V).

*TERMINO MUNICIPAL DE LOS REALEJOS*

- El Guindaste. (I) 201  
Cueva sepulcral. Hallazgos: restos humanos.
- Gordejuela. (I)  
Poblado de cuevas con necrópolis. Hallazgos: ajuar doméstico y restos humanos.

*TERMINO MUNICIPAL DE SAN JUAN DE LA RAMBLA*

- Risco de El Masapé. (V) 202  
Cueva sepulcral.  
Situación: se eleva este risco al S. de San Juan de la Rambla y constituye el respaldo natural del pueblo. Está emplazado entre el barranco de Tamaraceite, que lo bordea por el E. y el de la Chaurera, que lo limita por el W. La cueva está a 12 m. de altura, tomando como base el punto donde la caldera y el risco se encuentra.  
Descripción: el contorno de la cueva es trebolado. La planta de contorno

irregular, y al fondo del mismo se hallan tres bolsas, una de las cuales presenta, al ser excavada, gran interés.

Estado: destrucción total.

Hallazgos: punzones, tabonas y un colmillo de cerdo.

- Barranco de Poncio «La Gotera». (V) (I) 203  
Cueva sepulcral. Hallazgos: restos humanos, cuentas de collar y huesos de cánido.
- El Masapé. (I)  
Cueva sepulcral. Hallazgos: cráneos, ajuar sepulcral, colmillo de cerdo.

#### TERMINO MUNICIPAL DE SANTIAGO DEL TEIDE

- El Retamar. (I) 204  
Poblado de cuevas con necrópolis. Hallazgos: ajuar doméstico y sepulcral.
- Arguayo. (I) 205  
Poblado de cuevas con necrópolis. Hallazgos: ajuar doméstico y sepulcral.
- Puerto de Santiago. (I) 206  
Cueva sepulcral. Hallazgos: cráneos.
- Montaña de Samara. (I) 207.  
Cueva sepulcral. Hallazgos: cráneos.
- Cueva del Fraile. (I)  
Cueva sepulcral. Hallazgos: cráneos.
- Tamaimo. (I) 208  
Poblado de cuevas con necrópolis. Hallazgos: cráneos, ajuar doméstico y sepulcral.
- Cueva del Sagjal. (I)  
Cueva sepulcral. Hallazgos: cráneo, peine, cucharas.
- Andén del Ramo. (I)  
Cueva sepulcral. Hallazgos: cráneos.
- Montaña de los Cascajos. (I) 209  
Cueva sepulcral. Hallazgos: restos humanos.
- Montaña de Guama. (I) 210  
Poblado de cuevas con necrópolis. Hallazgos: punzones, pulidores, discos de hueso perforados, ajuar doméstico y sepulcral.
- La Cabezada. (I)  
Cueva sepulcral. Hallazgos: restos humanos, ajuar sepulcral.
- Ladera del Lunchón. Hallazgos: restos humanos, ajuar sepulcral. (I)
- Chimayache. (I)  
Cueva sepulcral. Hallazgos: restos humanos, ajuar sepulcral.
- Llano Negro. (I) 211

- Cueva sepulcral. Hallazgos: cráneos, ajuar sepulcral.
- El Roque. (I)  
Cueva sepulcral. Hallazgos: cráneos, ajuar sepulcral.
- Los Quemados. (I)  
Cueva sepulcral. Hallazgos: restos humanos, ajuar sepulcral.
- Arasa. (I) 212  
Cueva sepulcral. Hallazgos: collares, punzones.
- Portillo del Tabaibal. (I)  
Cueva sepulcral. Hallazgos: restos humanos, material balsámico.
- Valle de Santiago. (I) 213  
Poblado de cuevas con necrópolis. Hallazgos: ajuar doméstico y sepulcral, peine de madera.

#### TERMINO MUNICIPAL DE LOS SILOS

- Risco de Los Silos. (VII) 214  
Cueva sepulcral. Hallazgo: cuentas de collar.
- Isleta y Talavera. (VIII) (I) 215  
Cueva sepulcral. Hallazgos: punzones, cuentas de collar, fragmentos cerámicos y tabonas.
- Las Moradas. (I) 216  
Cueva sepulcral. Hallazgos: restos humanos, collar de cuentas cerámicas.
- El Polvillo. (I) 217  
Cueva sepulcral. Hallazgos: collar de cerámica, collar de cuentas de vértebras de pescado.
- Vinatea. (I)  
Cueva sepulcral. Hallazgos: cráneo.

#### TERMINO MUNICIPAL DE GRANADILLA (I)

- Barranco Chiñama. 218  
Poblado de cuevas con necrópolis. Hallazgos: vasijas, molinos, punzones, restos humanos, anzuelos.
- Montaña Chiñama. 219  
Cueva sepulcral. Hallazgos: restos humanos.
- La Jaquita. 220  
Cueva sepulcral. Hallazgos: cráneos.

#### TERMINO MUNICIPAL DE SAN MIGUEL

- Barranco Orchilla. (I) 220  
Poblado de cuevas con necrópolis. Hallazgos: cráneos.



Poblado con cuevas y necrópolis. Hallazgos: cráneos.

- Barranco de la Tafetena. (IX) 222

Cueva sepulcral. Hallazgos: momias, cráneos, ajuar sepulcral.

Situación: se encuentra a unos 750 m. de altitud sobre el nivel del mar. Hasta ella se puede llegar siguiendo la pista que va desde S. Miguel a la Escalona (Vilafior), desde este lugar hay que recorrer unos 300 m., hasta el borde del barranco. Está situada más cerca del fondo que del borde, pero a más de 40 m. de aquél. Presenta la entrada orientada al N.W. La boca no sobrepasa los 1,5 m., tanto en altura como en anchura. Su longitud total es de unos 57,50 m.

- Barranco El Pílon. (X) 223

Cueva sepulcral. Hallazgos: momia infantil.

Situación: a unos 550 m. sobre el nivel del mar, en la margen izquierda del barranco. Emplazado a unos 20 m. del fondo del barranco.

Descripción: se trata de un tubo volcánico muy angosto, de 4 m. de profundidad. La boca aparecía cerrada con una pared artificial de barro seco. Sobre el piso, un estrato artificial compuesto, de abajo hacia arriba, de lajas, una capa de gravilla y sobre ésta otro enlosado de lajas encima de la cual había una capa de tierra. Bajo la zona donde descansaba el cadáver de un niño, sobre la capa de tierra se extendía una capa vegetal compuesta principalmente de hojas de drago y en segundo lugar por ramas de almácigo y de vinagera.

El cadáver estaba colocado en la mitad más profunda de la cueva en posición decúbito supino, con la cabeza orientada hacia el S., posición obligada por la naturaleza y orientación de la cueva.

- Barranco El Pílon. (I) 224

Poblado de cuevas con necrópolis. Hallazgos: ajuar doméstico y sepulcral.

### TERMINO MUNICIPAL DE ARONA

- Roque de Jama. 225.

Cueva sepulcral. Hallazgos: cráneos, ajuar sepulcral.

- Roque de Igara. (I) 226.

Cueva sepulcral. Hallazgos: cráneos.

- Laderas. (II) 227.

Cueva sepulcral. Hallazgos: cráneo, 80 cuentas de collar.

- Guayero. (I)

Cueva sepulcral. Hallazgos: cráneos.

- Roque de Bento. (I) 228.

Cueva sepulcral. Hallazgos: cráneos y ajuar sepulcral.

- Anconeto. (I) 229.

Cueva sepulcral. Hallazgos: cráneos.

- Montaña de Guaza. (I) 230

Cueva sepulcral. Hallazgos: cráneos y ajuar sepulcral.

*TERMINO MUNICIPAL DE ADEJE*

- Hoya Grande. (I) 231.

Cueva sepulcral. Hallazgos: cráneos.

- Hoya Honda. (I) 237.

Cueva sepulcral. Hallazgos: cráneos.

- Barranco del Infierno. (I) 233.

Cueva sepulcral. Hallazgos: momia, cebada, pelo de cabra, regatones de asta, pelo humano, cráneos.

- Taucho. (I) 234.

Cueva sepulcral. Hallazgos: cráneos, ajuar sepulcral.

- Barranco del Infierno. (I) 235.

Poblado de cuevas con necrópolis. Hallazgos: ajuar doméstico y sepulcral.

*TERMINO MUNICIPAL DE GUIA DE ISORA (I)*

- Risco de las Cabras.

Cueva sepulcral. Hallazgos: restos humanos.

- El Jaral. 236.

- Cueva sepulcral. Hallazgos: restos humanos.

- Acojeja. 237.

Cueva sepulcral. Hallazgos: restos humanos.

- Barranco de Tejina. 238.

Cueva sepulcral. Hallazgos: cráneos.

- Chasogo. 239.

Cueva sepulcral. Hallazgos: restos humanos, ajuar sepulcral.

- Chajajo. 240.

Cueva sepulcral. Hallazgos: momias.

- Higuera de Indias.

Cueva sepulcral. Hallazgos: restos humanos.

*LAS CAÑADAS*

- Llano de Maja. (II)

Cueva sepulcral. Hallazgos: momias, cuentas de collar, vasijas, punzones, tabonas, instrumentos de piedra, hachones de tea, fragmentos de

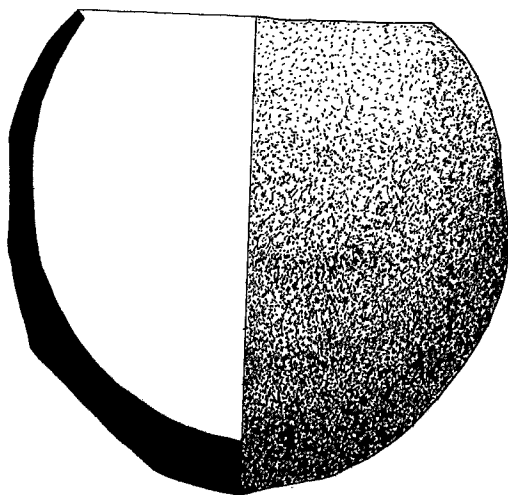
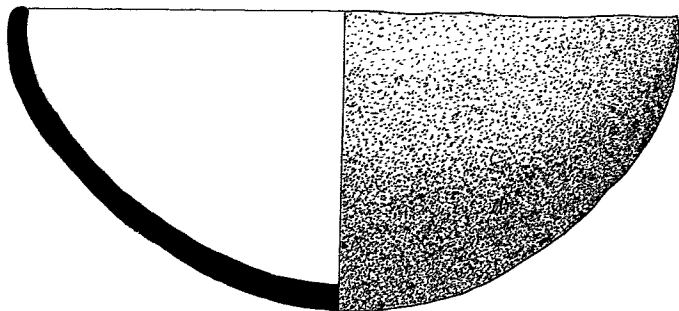
cerámica, cráneos de perro, cráneos de cabra, un colmillo de cerdo, conchas patella, troncos y ramas de una yacija sepulcral.

- Montaña Rajada. (V) (I)  
Cueva sepulcral. Hallazgos: pieles, restos humanos, maderos funerarios, hachones de tea, punzones, cerámica.
- Cueva del Salitre. (II)  
Cueva sepulcral. Hallazgos: restos humanos, pieles y huesos de animales.
- Roques de Ucanca. (I)  
Dos cuevas sepulcrales. Hallazgos: cráneos, cerámica, tabonas.


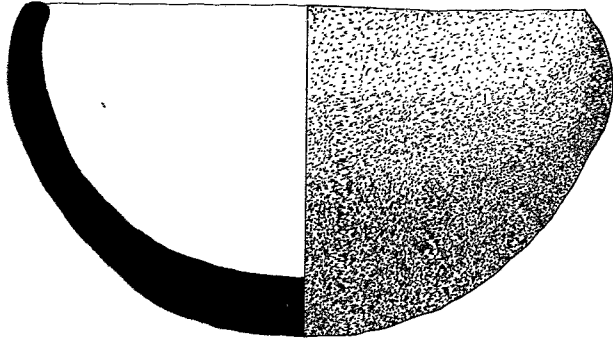
#### NOTAS BIBLIOGRAFICAS:

- I. DIEGO CUSCOY, L. Los Guanches. Santa Cruz de Tenerife. 1968, pp. 240 ss.
- II. ALVAREZ DELGADO, J. Informes y Memorias N.º 14. Excavaciones Arqueológicas en Tenerife. Madrid. 1947, pp. 11, 48-49, 60, 71, 131.
- III. DIEGO CUSCOY, L. Excavaciones Arqueológicas en España. N.º 23. Madrid. 1964.
- IV. GUIMERA RAVINA, A. Comunicación oral.
- V. DIEGO CUSCOY, L. Informes y Memorias N.º 28. Madrid. 1953.
- VI. DIEGO CUSCOY y otros. Trabajos en torno a la cueva sepulcral de Roque Blanco. Public. del Museo Arqueológico de Santa Cruz de Tenerife. N.º 2.
- VII. DIEGO CUSCOY, L. Revista de Historia. T.X.1944. pp. 118-119.
- VIII. DIEGO CUSCOY, L. Revista de Historia. T.XVII.1954. pp. 86.
- IX. DIEGO CUSCOY, L. La necrópolis de la cueva de Uchova. Revista de Historia. T.XVIII.1955.
- X. DIEGO CUSCOY, L. Tres cuevas sepulcrales guanches. Excavaciones Arqueológicas en España. N.º 37. Madrid 1962. pp. 23-32.


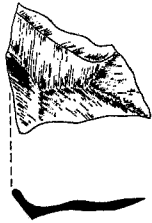
# LAMINA 1



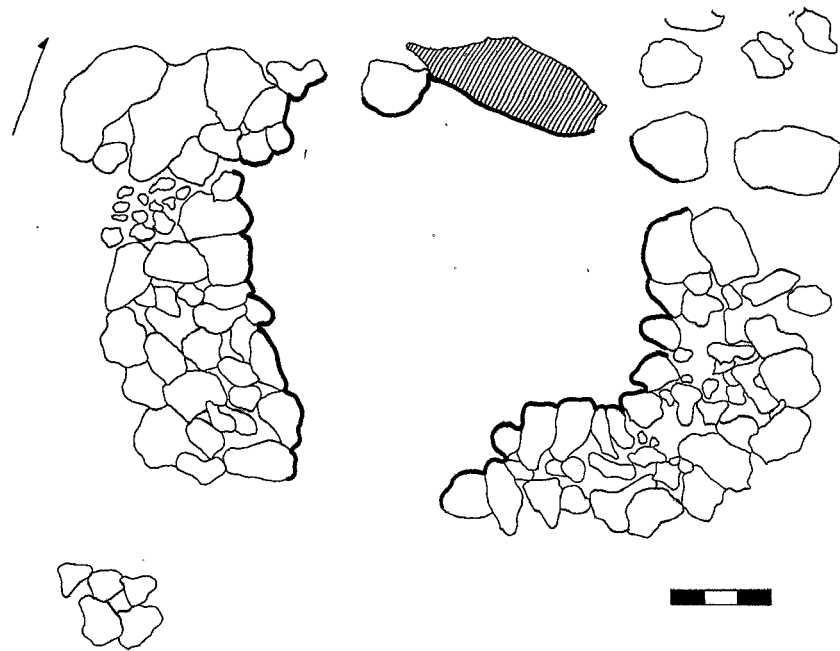
# LAMINA 2



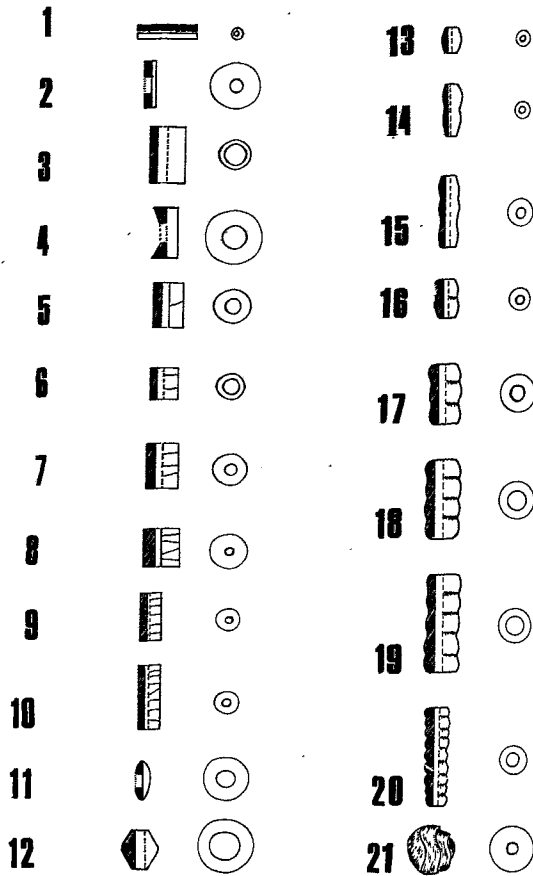
# LAMINA 3



LAMINA 4



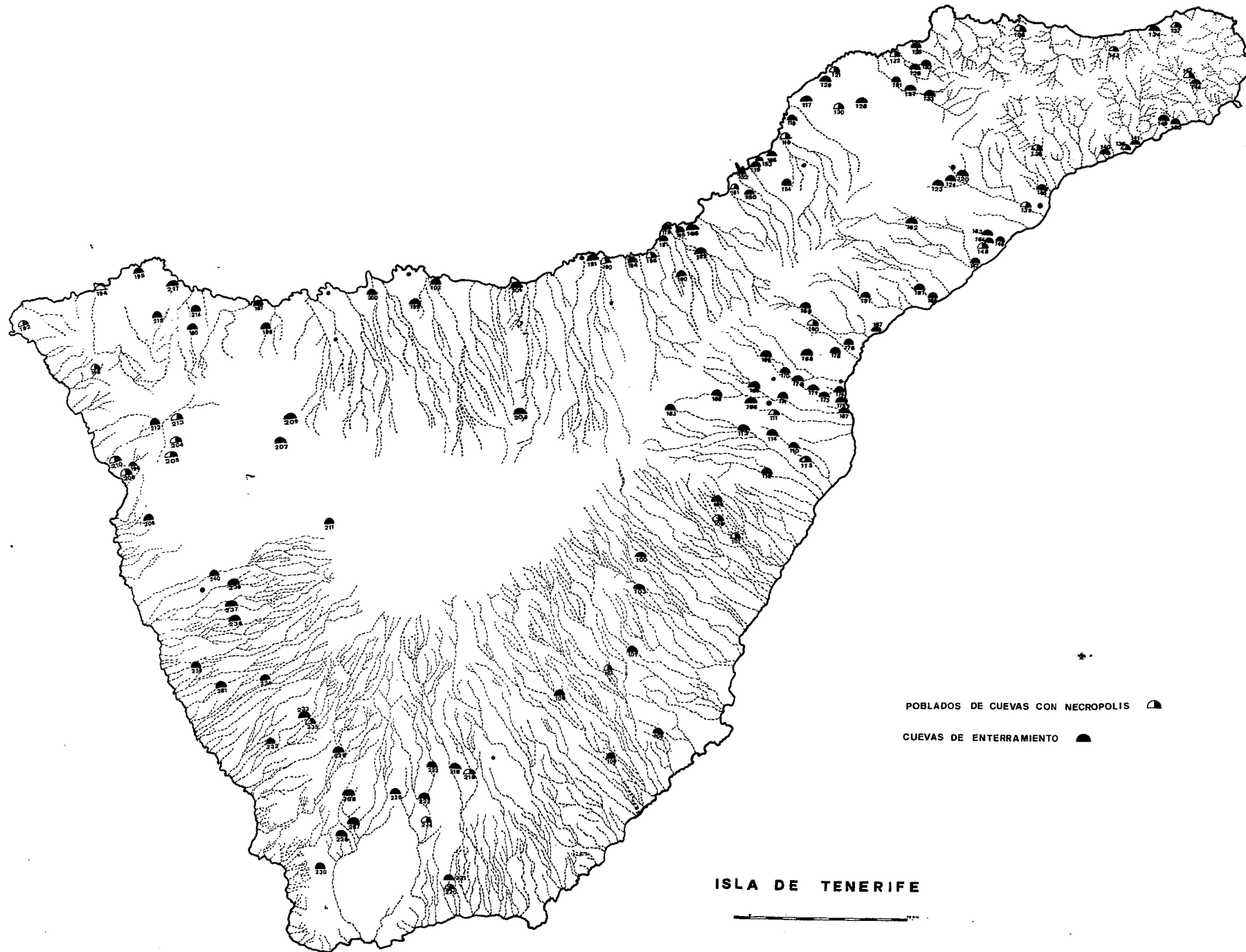
# LAMINA 5





# INDICE

Introducción .....	5
Cuevas de habitación, abrigos y refugios, paraderos pastoriles, concheros y tagoror .....	21
Cuevas de enterramientos, poblados de cuevas con necrópolis	35
Láminas .....	55



POBLADOS DE CUEVAS CON NECROPOLIS ◐

CUEVAS DE ENTERRAMIENTO ◑

ISLA DE TENERIFE

