



PLAYA DE LAS CANTERAS

INSEL GRAN CANARIA

**VERKEHRSVERBINDUNGEN UND
DIENSTLEISTUNGEN**



HERAUSGEGEBEN VOM
FREMDEVENKEHRSVEREIN LAS PALMAS



ROQUE NUBLO, EN EL CENTRO DE LA ISLA



PLAYA DE EL INGLES



PLAZA DE SANTA ANA EL DIA DEL CORPUS



COSTA DE BAÑADEROS

DIE WICHTIGSTEN TOURISTENSTRECKEN



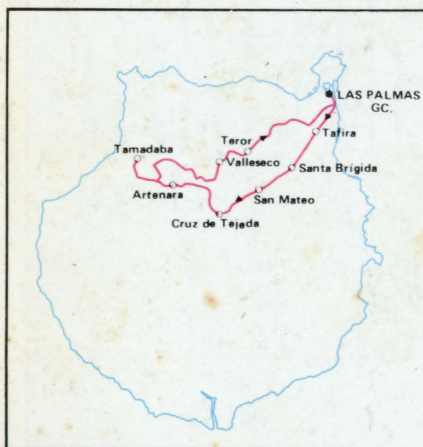
NORDLICHE ROUTE

Aus Las Palmas kommend, gelangt man nach rund 17-km-langer Fahrt in Richtung Arucas in diese Stadt, dem Hauptort des Bananengebietes.

Schöne gotische Kirche und herrlicher Ausblick vom Arucas Gebirge, das sich leicht erreichen lässt. In Richtung zur Küste kommt man nach einigen kurvenreichen Kilometern entlang des Meeres zum Cuesta de Silva, wo Cenobio de Valerón, eine Stätte von grossem archäologischem Interesse liegt. Guía ist eine Barockstadt mit herrlichen Vierteln und hübschen Winkeln. Nur zwei km weiter entfernt liegt Galdar, die Hauptstadt des Königreiches der Ureinwohner der Insel, wo sich ein Besuch der berühmten "Cueva Pintada" und des Gräberfeldes "El Agujero" lohnt.

Nach 10 km erreicht man Agaete: der herrliche Pass von Las Nieves und ein üppiges Tal, das von den Pinienwäldern von Tamadaba gekrönt wird.

Dem eindrucksvollen Anden Verde folgend, erreicht man 90 km von Las Palmas entfernt in reizvoller Einsamkeit San Nicolás de Tolentino. Die Rückfahrt erfolgt auf demselben Wege bis Guía, und von dort aus durch Moya mit seinen schönen Landschaften und aussergewöhnlichen Vegetation entlang einer Landstrasse, an der Täler verstreut liegen. Von Arucas aus kann man auf derselben Strecke nach Las Palmas zurückkehren oder über Bañaderos und auf der Autostrasse entlang der Küste.

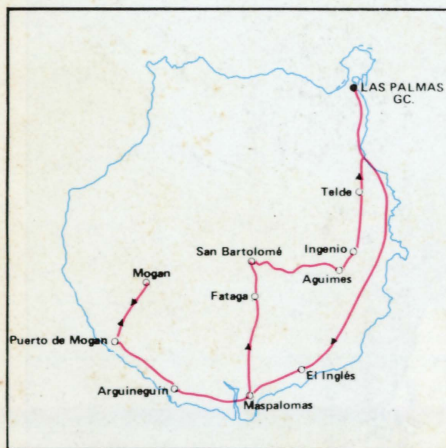


MITTLERE ROUTE

Von Las Palmas führt die zentrale Autostrasse nach 8 km nach Tafira in einer Gegend mit einer üppigen Vegetation gelegen. Zuerst besuchen wir den Kanarischen Garten mit seiner wunderbaren Flora. Dann weichen wir ein wenig von der allgemeinen Landstrasse ab und kommen zum Pico de Bandama, der einen eindrucksvollen Krater hat. Santa Brigida ist ein herrlicher Palmengarten. Die Landstrasse führt dann nach San Mateo und Cruz de Tejeda, auf 1450 Meter Höhe, weiter. Touristen-Raststätte, prächtige Gipfel und eine wilde Landschaft: Roque Nublo, Bentaiga, Humilaga...

Im Hintergrund erstrecken sich die Täler des Dorfes Tejeda, und in der Ferne erhebt sich der Gipfel des Teide. Über Artanara gelangt man bis Pinar de Tamadaba.

Auf der Rückfahrt kommen wir durch Valleseco und Teror, der religiösen Hauptstadt der Insel mit den Zisterzienser- und Dominikanerklöstern, dem Bischofspalast und der Jungfrau von Pino in der Basilika. Von dort aus kehren wir über eine schöne Landstrasse über Tamaraceite nach Las Palmas zurück.



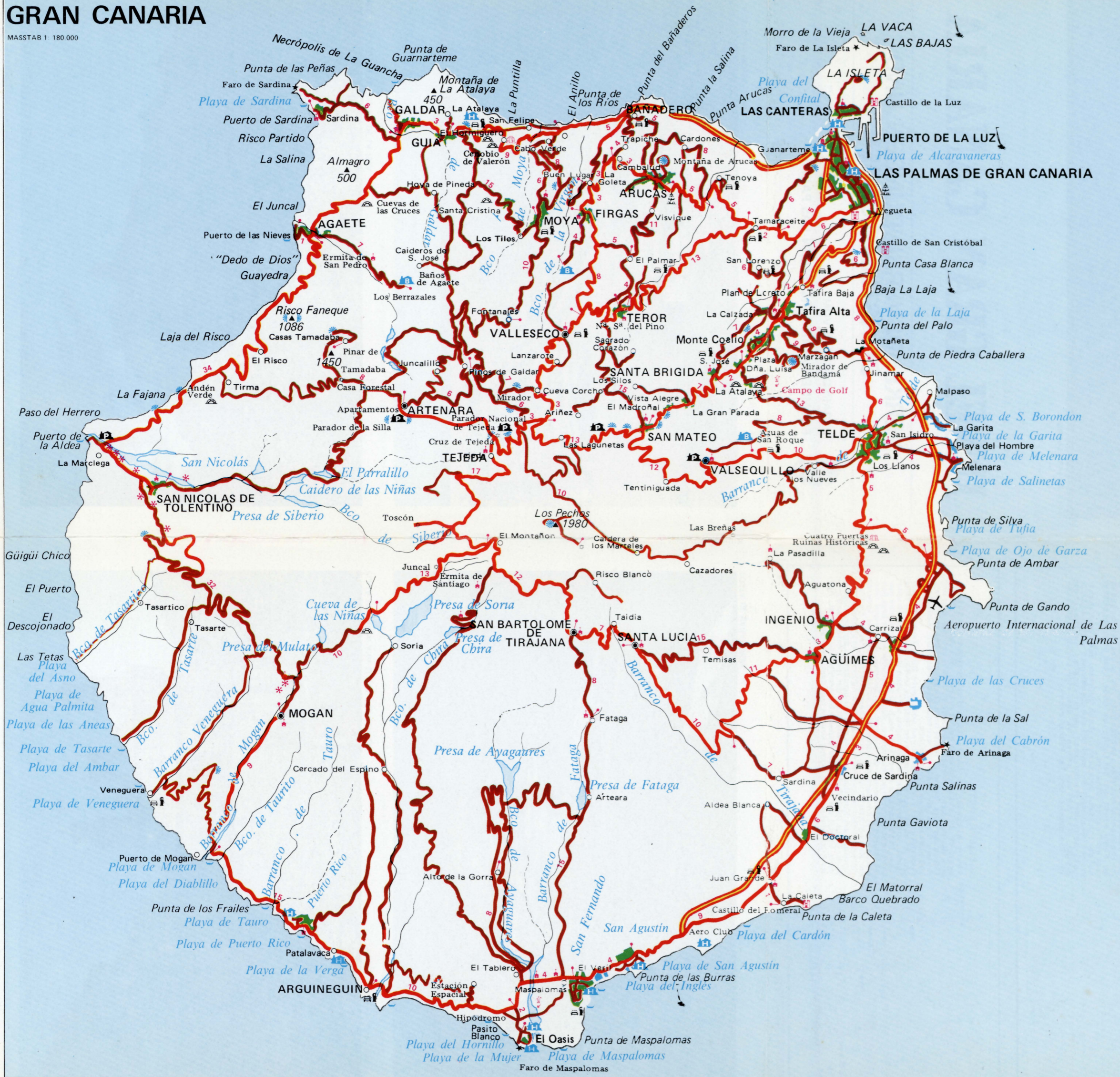
SÜDLICHE ROUTE

Vierzig Kilometer von Las Palmas entfernt beginnen die Strände, wenn wir die Autobahn nach Süden nehmen: San Agustín, El Inglés, Maspalomas... Herrliche Siedlungen, Hotels und der Reiz der Dünen die vom Strand El Inglés nach Maspalomas sich erstrecken. Entlang der Küste finden wir weiterhin kleine Buchten, Siedlungen und kleine Strände zum Ausruhen.

Patalavaca, der künstliche Strand von Puerto Rico, Tauro and Mogan. Neun Kilometer vom Hafen entfernt treffen wir auf das Dorf Mogan. Auf der Rückfahrt kommen wir, wenn wir von der Hauptstrasse in Maspalomas abweichen, nach 15 km nach Fataga, eine malerische Stelle mit schönen Palmen. Acht Kilometer weiter liegt San Bartolomé de Tirajana, die Gegend der Mandel-, Oliven- und Obstbäume. Dann kommen wir durch Santa Lucia und Temisas, kreuzen die Balos Schlucht zwischen den Dörfern Agüimes und Ingenio, ein Zentrum des Kunsthandwerkes und der berühmten Spitzenklöppeleien. Dann folgt Telde, die zweite Stadt der Insel, deren San Francisco Viertel am besten die kanarische Architektur bezeugt. Auf der Rückfahrt nach Las Palmas kommt man durch Jinamar.

GRAN CANARIA

MASSTAB 1:180.000



ERKLÄRUNG

	Autobahnen		Landstrassen
	Örtliche Landstrassen		Wege, Pfade
	Entfernungen in Kilometern		
	Kathedralen		Tankstellen
	Kirchen und Einsiedeleien		Burgen
	Kurorte		Historische Ruinen
	Panoramaansichten		Raststätten
	Hotels		Schwimmbecken
	Höhlen		Mühlen
	Wasserfälle		Golffelder
	Leuchttürme		Höhenangaben
	Flughafen		Wassersport

© Del documento, los autores. Digitalización realizada por LE.FOC. Biblioteca Universitaria, 2019.