


2

San Bartolomé de Tirajana Ayagaures Alto

De San Bartolomé de Tirajana a Ayagaures Alto
por Manzanilla y El Ventoso.



Longitud: 10 km.

Duración aconsejada: 3 h. 30 min.

Dificultad: 2. Fácil

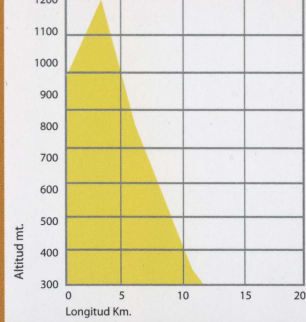
Acceso: Guagua nr. 18 de Global salida de Playa del Inglés (al lado de la Viuda de Franco) a las 08:00 h. hasta San Bartolomé de Tirajana, o bien en coche por la GC - 60 hasta el inicio del camino del Pinar.



San Bartolomé de Tirajana - Ayagaures Alto

Desde San Bartolomé por el Camino del Pinar hasta la Degollada de Manzanilla 3.250 m., ver ruta n. 1 San Bartolomé-Arteara. Al llegar a la Degollada de Manzanilla tomamos la pista de tierra que nos encontramos a nuestra izquierda. Caminamos 650 m. y, a la derecha, vemos cómo sale un camino que nos lleva hasta el Pino Manzanilla o Pino de la Lajilla a unos 140 m. descendiendo en zig-zag. Poco después a unos 110 m. y en una curva, vemos a la izquierda el nacimiento del camino de Soplarabos y lo tomamos. Este tramo – uno de los más bonitos del parque- nos ofrece unas magníficas vistas sobre la parte occidental del Parque (Morro de la Hierba Huerto, Santidad), y nos llevará durante 1600 m. entre escobones, retamas, cerrajas, etc. hasta la pista inferior. Una vez en la pista de tierra continuamos por ella hacia la izquierda. Después de pasar un par de curvas en descenso -250 m.- nos encontramos con un camino que sale a nuestra derecha y que paulatinamente se va separando del barranquillo de Montaña Negra, que vamos dejando a nuestra derecha.

Una vez tomado este camino continuamos, dejando a nuestra derecha y en un pequeño llano las ruinas de la casa de Montaña Negra, para llegar a una de las vistas más impresionantes de todo el Parque a unos 1.050 m.: Ante nosotros se ofrece una hermosa vista sobre el barranco de Ayagaures en su vertiente oriental; al sur vemos incluso las dunas de Maspalomas. Seguimos por el camino salvando pequeños barrancos entre pinos en dirección a Ayagaures Alto. Después de 2.180 m. se termina el camino, dejando a nuestra derecha una finca de naranjos vallada con alambres. Enlazamos con una pista que debemos tomar a la derecha y que nos lleva hasta el caserío de Ayagaures Alto entre palmeras, pequeñas huertas y casas. Lo atravesamos por la pista en tramos de cemento hasta el inicio del muro de la presa 700 m. Atravesamos el muro y continuamos hasta enlazar con otra pista que viene de Las Tederas a unos 260 m. Desde aquí, bordeando la presa por la pista, llegamos a Ayagaures 1.000 m.

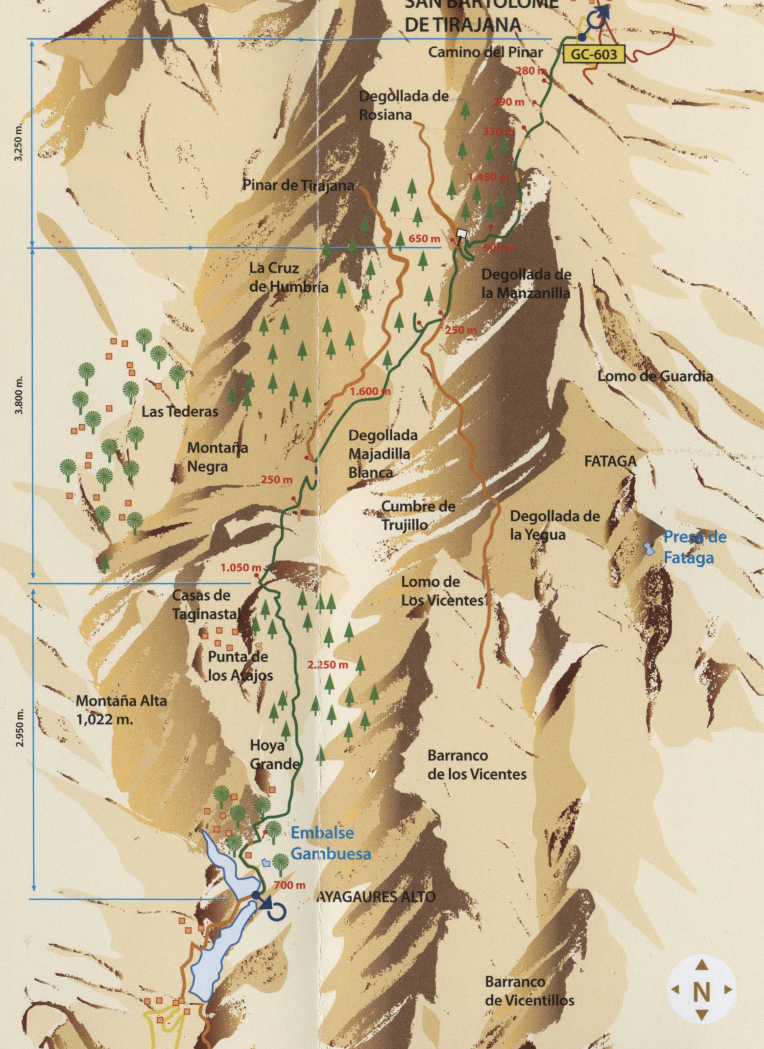


ESCOBÓN (*Chamaecytisus proliferus*)

Este arbusto ramificado desde la base y con un tronco con corteza gris oscura, puede medir hasta 4 metros de altura. Sus hojas tremoladas de color verde grisáceo tienen un peciolo de una longitud como las hojas. Las flores son blancas y están puestas en la porción más altas de las ramas. Los frutos son vainas de hasta 7 centímetros de largo. La especie es muy variable y se han identificado algunas variedades cuyas diferencias no parecen depender de factores ecológicos. El escobón es una excelente planta melífera, visitada con preferencia por las abejas.

SALVIA (*Salvia canariensis*)

Planta robusta de flores rosadas, se localiza en todas las Islas Canarias aunque es muy común en algunas partes y rara en otras. Es una especie muy extendida que se ve desde la costa hasta las montañas. Es muy variable, especialmente en los pelos de las hojas, que alcanza desde el blanco hasta el verde y es casi glabrosa. Es una planta estimada de jardinería aunque crece de una forma dispersa y desordenada. Posee infinidad de propiedades medicinales y culinarias.



Escobón



Salvia

- #### LEYENDA
- Cardonal / Tabaibal
 - Palmeral
 - Árboles frutales
 - Cañaveral
 - Pino
 - Bar
 - Restaurante
 - Artesanía
 - Víveres
 - Área recreativa
 - Zona de acampada
 - Servicios médicos
- #### DE INTERÉS
- Paisajístico
 - Botánico
 - Geológico
 - Arqueológico
 - Faunístico
 - Turístico
- #### ITINERARIO
- Carretera principal
 - Carretera local
 - Pista
 - Itinerario
 - Itinerarios sobre ctra., pista...
 - Dirección itinerario
 - Distancia parcial
 - Itinerario alternativo
 - Precaución
 - Atención
 - Salida
 - Llegada
 - Cota máxima



San Bartolomé de Tirajana Ayagaures Alto



Esta ruta nos conduce, sin grandes dificultades, hasta el pago de Ayagaures de Arriba, con su especial encanto entre cultivos y palmeras. Este itinerario es una alternativa interesante al "Camino de los muertos" que también une San Bartolomé de Tirajana con Ayagaures y cabe resaltar el interés del camino de Soplarrabos y el paseo por Ayagaures Alto.



En este recorrido, debemos tomar la precaución de aprovisionarnos de agua, sobre todo si la ruta la realizamos durante los meses de verano, donde el calor puede llegar a convertirse en un gran enemigo.



ILTRE. AYTO. DE LA VILLA DE SAN BARTOLOMÉ DE TIRAJANA

CONCEJALÍA DE TURISMO

c/ Dunas nº 2, 35100 Maspalomas · Gran Canaria · España

Tfno.: 00 34 928 778140 · Fax.: 00 34 928 778151.

turismo@maspalomas.com

www.maspalomas.com