

Camino de la plata

De Llanos de la Pez a Degollada de Cruz Grande,
por Degollada de los Hornos y Paso de la Plata.



Longitud: 5,7 km.

Duración aconsejada: 2 h. 30 min.

Dificultad: **Muy Fácil**

Acceso: Al comienzo del camino se llega por la carretera GC 60. Desde el cruce de carreteras de los Llanos de la Pez, 2,8 Km. y 4,8 Km. desde Ayacata. Al final del camino, o comienzo se se efectúa en sentido ascendente, en la Degollada de Cruz Grande, 5,3 Km. de Ayacata o 6 Km. de San Bartolomé de Tirajana. En guagua, línea 18 en Degollada de la Cruz Grande.



Camino de la plata

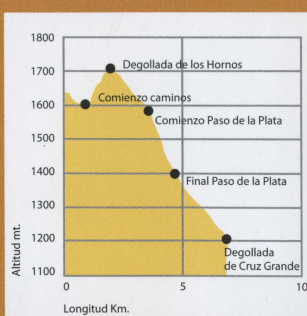
Desde el cruce de las Las Mesas - Llanos de la Pez, seguir la carretera GC 60 que en dirección sur, va a Ayacata durante 1 km. hasta el final de la recta. Aquí se abandona la carretera por la izquierda para tomar el sendero que, entre pinos, sube escalonado unos primeros metros para luego llanear, ancho y empedrado, junto a un murete de piedras (mojones del Cabildo, señal coto de caza). Se cruza el cauce de un barranquillo y se inicia la subida por un desnudo lomo de conglomerado basáltico. Tras unos últimos metros de zigzagueante subida entre retamas y pinos, se llega a la Degollada de los Hornos. Señal de entrada de EPN. 0,6 km.

Si el día es claro, vale la pena alejarse a la derecha del camino hasta la explanadita rocosa desde la que se ven los pinares enmarcados por el Pico de las Nieves y el Roque Nublo, antes de volver al camino, que ahora desciende (dirección SO) ancho y, a trechos, empedrado.

Tras unos 400 m., donde el camino cruza un barranquillo, bifurca por la derecha una vereda no muy evidente en la pinocha, que sube (dirección O) hacia lo alto del lomo, desde donde se divisa la Ventana del Nublo, puente de roca tallado por la erosión al que se llega cruzando una laderita pedregosa, para contemplar el circo de Ayacata. Se retorna al camino, y se continúa llaneando por el borde del pinar, antes de iniciar la bajada de un tramo de roca maciza donde solo la clara tonalidad del suelo y algún mojón evidencian el sendero. Después de cruzar una vaguadita, se vuelve a llanear y bajar en suave pendiente por la vertiente derecha de un profundo barranco tallado en la roca: la Cañada de las Cuevas de Pargana. Empieza a verse la Caldera de Tirajana.

El sendero deja atrás los últimos pinos antes de atravesar los Llanos de Pargana, en leve bajada, sobre firme rocoso en el que apenas se ve, hasta llegar a donde estos llanos se descuelgan en riscos cortados a pico. 1,5 Km.

Aquí, y en una pequeña vaguada rocosa, da comienzo el tramo del Paso de la Plata. El humilde sendero se convierte en un excelente y ancho camino, de cuidado empedrado y soportado por gruesos muros de contención, que inicia un serpenteante descenso hacia el Paso que permite franquear estos verticales farallones. Después de pasar junto al solapón, único lugar del recorrido donde guarecerse, y de



VARIANTES Y COMBINACIONES

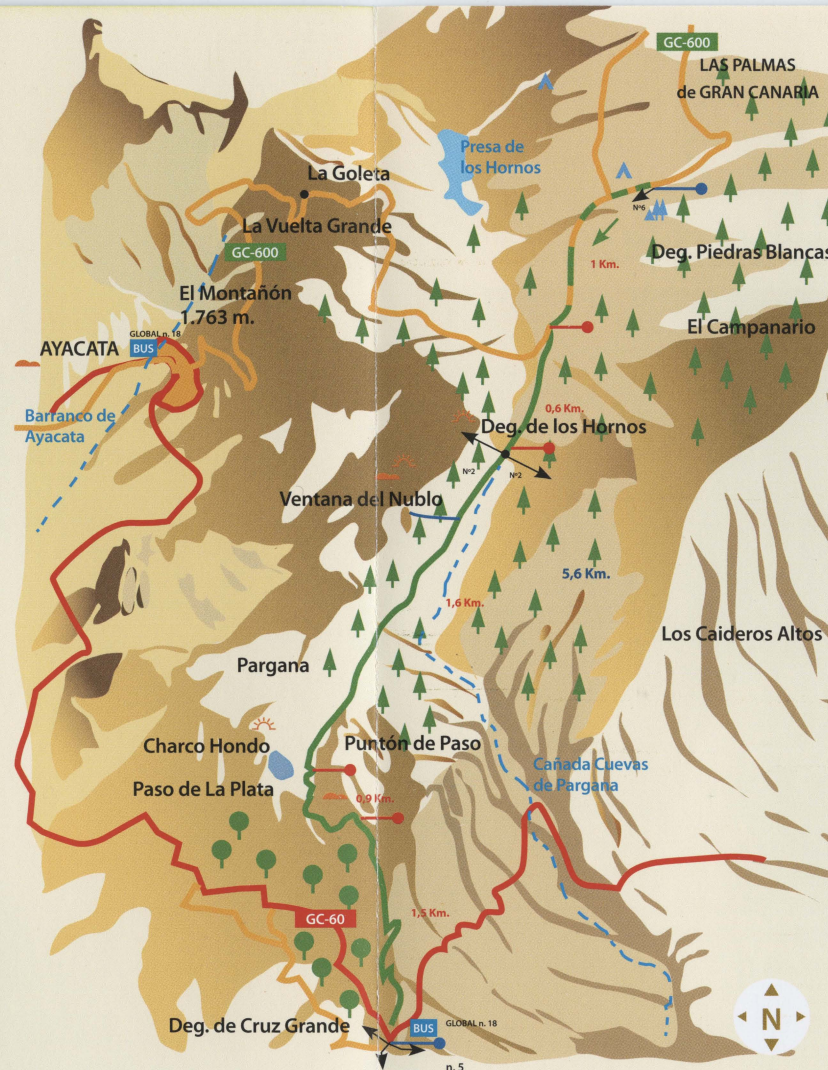
Puede iniciarse desde otros dos puntos diferentes llegando a la degollada de los Hornos a través del Camino de la Raya: 1º.- Por el este, bajando desde el Pico de las Nieves. 2º.- Por el oeste, subiendo desde la Goleta. Ambas variantes son más largas pero, también, más interesantes.

Una bella y completa ruta para caminantes que vienen en guagua de Global desde el sur es: Ayacata - La Goleta - Roque Nublo (ida y vuelta a su base) - El Montañón - Degollada de los Hornos - Cruz Grande - San Bartolomé.

No teniendo previstas combinaciones hacia Chira, Pílancones o Ayagaures (comienzo de estos caminos a poniente de la degollada), este itinerario se puede finalizar en este punto, tomando la guagua de global línea 18, Tejeda/Maspalomas, o vehículo privado. Lo habitual es continuar por el camino hasta Tunte, desde el terraplén situado a naciente de la degollada.

descender los tramos finales del Paso, el sendero cruza el cauce de un barranquillo 0,9 km.

Se dejan atrás las grandes paredes, la fuerte pendiente y el buen camino empedrado para llanear a lo largo de la vertiente izquierda de este barranco, al pie de riscos de angulosas formas donde tienen su hábitat diversas especies de flora rupícola (verodes, matorriscos o balillos), y la propia de ambientes áridos (vinagreras, tederas, taginastes negros, cardoyescas, almendreros, etc.). El sendero llega al estrecho lomo que constituye el cierre oeste de la Caldera de Tirajana, desde el que se contempla una nueva visión de la Caldera y




de los Riscos de Tirajana. Se continúa bajando en cómodos zigzagueos por su vertiente oriental (Ojo! la gravilla sobre el enlosado del sendero suele ocasionar resbalones).

Vuelve de nuevo a la estrecha cresta por donde llanea unos pocos y panorámicos metros antes de iniciar el descenso hacia una vivienda y un acogedor descansadero con su calvario de cruces al pie de visibles instalaciones eléctricas. Se descienden los últimos metros por pista hasta la carretera general GC 60. A pocos metros a la derecha, y subiendo hacia el tajo donde ésta pasa a la cuenca de Chira, se llega a la Degollada de Cruz Grande. 1,5 km.



Camino de la plata



Con un trazado de extraordinaria belleza y valores naturales e históricos, es una de las joyas de la red de senderos de Gran Canaria. Construido a finales del siglo XIX gracias a la intervención de un terrateniente de Tirajana Antonio Yáñez, con amplias rampas empedradas soportadas por gruesos muros de contención de piedra seca, este tramo salvaba el paso entre los riscos de la vertiente meridional de la Cumbre, facilitando el paso de caballerías y bestias de carga, ganados y gentes de toda condición, a las que ahorraba el largo rodeo por Ayacata.

Es uno de los senderos mejor conservados de la Isla, se han recuperado su empedrado y muros. Desde el Siglo XV transcurrían por este camino la trashumancia isleña y las peregrinaciones entre Gáldar y Tirajana.



Itinerario de longitud corta-media. El recorrido en sentido inverso requiere más esfuerzo por su moderado desnivel y tramos de fuerte inclinación, no recomendable en días de fuerte calor.



ILTRE. AYTO. DE LA VILLA DE SAN BARTOLOMÉ DE TIRAJANA

CONCEJALÍA DE TURISMO

c/ Dunas nº 2, 35100 Maspalomas · Gran Canaria · España

Tfno.: 00 34 928 778140 · Fax.: 00 34 928 778151.

turismo@maspalomas.com

www.maspalomas.com