

# GRAN CANARIA

*La Ruta Suroeste*

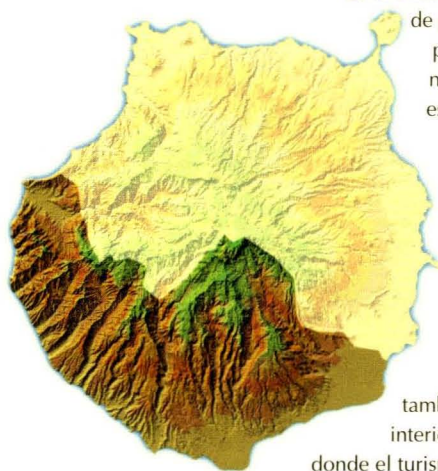
SANTA LUCÍA DE TIRAJANA  
SAN BARTOLOMÉ DE TIRAJANA  
MOGÁN  
SAN NICOLAS DE TOLENTINO

# Índice

## La Ruta Suroeste

<b>Hacia Santa Lucía de Tirajana</b>	<b>Hacia Mogán</b>	20
De visita	De visita	21
Playas	Playas	24
De compras	Festividades	25
Festividades	De compras	26
Comer	Comer	27
Teléfonos prácticos	Teléfonos prácticos	27
<b>Hacia San Bartolomé de Tirajana</b>	<b>Hacia San Nicolás de Tolentino</b>	28
De visita	De visita	28
(San Bartolomé de Tirajana)	Playas	31
De visita	De compras	31
(Maspalomas)	Comer	32
Playas	Festividades	32
De compras	Teléfonos prácticos	33
Comer	Hacia el norte	
Festividades	(Agaete)	35
Teléfonos prácticos		
Ruta hacia el centro		
(Tejeda)		

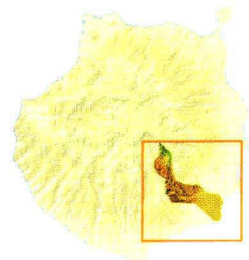
# Playas y palmerales envidiables



El sur de Gran Canaria se resume, principalmente, en dos palabras: sol y playas. El atractivo turístico de la Dunas de Maspalomas, de kilómetros de playas de arenas doradas, de la práctica de un sinfín de deportes náuticos, y de un clima suave y estable a lo largo de los doce meses del año, han provocado que la zona sur y oeste de Gran Canaria sea el lugar elegido por miles de turistas al año para descansar mientras se broncean. Es por este motivo que los municipios del sur de la isla son los de mayor urbanización hotelera. Pero la ruta sur-oeste de Gran Canaria también depara al visitante un recorrido por el interior de la Isla, con un sabor más tradicional y donde el turismo rural cobra un papel protagonista en el recorrido.

La ruta se inicia desde la capital de la Isla, Las Palmas de Gran Canaria, tomando la Avenida Marítima de la ciudad y enlazando con la Autopista del Sur (GC1), una vía rápida que permitirá al visitante trasladarse a los municipios de Santa Lucía de Tirajana, San Bartolomé de Tirajana, Mogán y San Nicolás de Tolentino.





# Santa Lucía de Tirajana

## ➔ Hacia Santa Lucía de Tirajana

Para llegar al municipio de Santa Lucía de Tirajana, saliendo de la capital de la isla, Las Palmas de Gran Canaria, el visitante debe tomar dirección sur a través de la Autopista. Es un trayecto de fácil recorrido hasta la zona costera del municipio. Sin embargo, si se desea llegar al centro de la villa, que está situada en el interior de la Isla, el visitante debe desviarse en la zona de Vecindario y tomar una carretera algo más sinuosa. La villa de Santa Lucía de Tirajana se sitúa a **51 kilómetros** de distancia de la capital de la Isla. Su extensión geográfica alcanza los **61 kilómetros cuadrados** en forma de cuña geográfica, desde las cumbres centrales de la Isla, hasta la costa sureste de Gran Canaria, y su altitud es de **680 metros sobre el nivel del mar**. Históricamente, el municipio siempre ha estado dividido en dos zonas bien diferenciadas: la zona interior, en donde se sitúa la capital de Santa Lucía, y la zona costera, en donde se despliegan los tres principales núcleos del municipio (Vecindario, Sardina del Sur y El Doctoral)

En la zona interior prevalece un entorno agrícola que conforma un gran oasis en el centro de las escarpadas laderas de la **Caldera de las Tirajanas**, compuesta por varios núcleos rurales (El Ingenio y La Sorrueda) con hermosos palmerales y zonas de cultivo. El interior es una zona poblada desde la Antigüedad, ya que se han hallado abundantes vestigios prehispánicos en sus inmediaciones que demuestran que esta zona fue testigo de los últimos episodios de la conquista de Gran Canaria. En dirección hacia la costa sobresale un roque, **Ansite**, la fortaleza



### Guaguas desde Las Palmas de Gran Canaria

#### Línea 10

(Hacia El Doctoral-Sardina del Sur)

Horarios reducidos (consultar)

#### Línea 44

(Hacia Vecindario).

Salidas cada 60 minutos



La Iglesia de Santa Lucía.



donde los nativos de la Isla soportaron el último sitio frente a las tropas castellanas. En este entorno de riscos, roques y precipitados barrancos, el visitante puede sentir el contacto con los antiguos pobladores de Gran Canaria, tanto por la espectacularidad del entorno como por ser la zona de la isla menos transformada por el hombre.

En la costa sureste de la Isla se sitúan los tres núcleos urbanos más importantes del municipio de Santa Lucía de Tirajana, por su gran desarrollo comercial e industrial: **Vecindario**, **Sardina del Sur** y **El Doctoral**.



### *De visita en Santa Lucía de Tirajana*


Santa Lucía de Tirajana merece una visita histórica. Así, destaca en esta visita un paseo a la famosa **Fortaleza de Ansite**, un edificio volcánico en el que se localizan numerosas cuevas aborígenes de habitación y enterramiento, donde se ha hallado una gran cantidad de material arqueológico. De igual forma, en esta fortaleza es posible descubrir los enterramientos en cuevas naturales, asociados normalmente a los poblados de habitación. Los enterramientos tumulares poseen una menor presencia en el municipio y sólo se ha constatado su existencia en la zona de Pozo Izquierdo, en la playa del mismo nombre.

En 1905 se construye la **Iglesia de Santa Lucía**, que se ubica en la misma plaza del pueblo, en una loma. En la actualidad es una de las visitas recomendadas del municipio.

El **Museo Castillo de la Fortaleza**, localizado en el casco de Santa Lucía, es otra de las recomendaciones al visitante, puesto que es de un alto interés histórico cultural. Este museo es básicamente arqueológico, puesto que se exponen restos hallados en los yacimientos arqueológicos de la zona. Además, es posible apreciar elementos etnográficos, botánicos y referentes a la zoología. En los alrededores de este museo se extiende un jardín en el que podemos apreciar la existencia de flora autóctona y árboles frutales de diferentes latitudes.



La famosa Fortaleza de Ansite, un edificio volcánico en el que se localizan numerosas cuevas aborígenes de habitación y enterramiento



Santa Lucía  
tiene espacios  
de gran  
singularidad  
paisajística.

Si se prefiere realizar excursiones por el entorno natural del municipio, es imprescindible visitar la **Caldera de Tirajana**, situada en la zona centro de Gran Canaria con orientación Sureste. Es una amplia caldera donde se ubican los pueblos de Santa Lucía y San Bartolomé de Tirajana. Este lugar es considerado un espacio de gran singularidad paisajística puesto que combina el escarpado relieve del territorio, el conjunto arquitectónico, la riqueza vegetal y el paisaje agrícola.

**El Barranco de Tirajana** nace en la Caldera de Tirajana y desemboca en el mar por los llanos de Juan Grande. Este barranco posee una

extensión de 76 Kilómetros cuadrados y en él los visitantes pueden apreciar diferentes aspectos arqueológicos, botánicos y geológicos.



### Las playas de Santa Lucía de Tirajana

Una gran parte del municipio de Santa Lucía de Tirajana linda con el mar. Sin embargo, en toda su costa sólo dispone de una única playa que está considerada como una de las principales para la práctica del windsurfing.

Se trata de la **Playa de Pozo Izquierdo**, caracterizada por ser una zona frecuentemente azotada por los vientos. Ha sido elegida como uno de los puntos principales de celebración del

Una de las mecas del windsurfing: la Playa de Pozo Izquierdo



campeonato mundial de windsurfing. De hecho, en esta playa se enclava el **Centro Internacional de Windsurfing**, acondicionado con las instalaciones necesarias para la práctica de este deporte náutico, piscinas y tiendas especializadas en esta actividad deportiva.



### De compras en Santa Lucía de Tirajana

La Villa de Santa Lucía de Tirajana es un municipio con gran actividad comercial, favorecido por el crecimiento de su población. Así, la zona de **Vecindario** es uno de los grandes referentes comerciales más importantes de la Isla. En él se ubican grandes **centros comerciales** que disponen de un fácil acceso a través de la Autopista del Sur. Tiendas de moda textil, grandes espacios de ocio (restaurantes, cines, terrazas...), hipermercados, etcétera, se dan cita en el núcleo de Vecindario. Pero si el visitante desea conocer los productos típicos de la tierra y la artesanía del municipio es imprescindible que acuda al **mercadillo** que todos los miércoles tiene lugar en Vecindario y los domingos, en el casco de Santa Lucía de Tirajana. En el municipio también es posible visitar el **Centro de Artesanía**, que se encuentra ubicado en Vecindario, en el Parque de la Era de verdugo. En este centro es posible visitar el taller de producción de elementos y objetos de **alfarería**, **cestería** y cerería. La alfarería tradicional en Santa Lucía se caracteriza por la herencia de la técnica de los aborígenes, con el uso exclusivo de las manos durante el modelado de las vasijas. Las materias primas utilizadas son el barro, arena de barranco, almagre rojo



### Festividades:

**Fiestas en Honor de San Rafael:**

24 de octubre

**Fiestas en Honor a Santa Lucía:**

13 de diciembre

**Día del Labrador:**

primer domingo siguiente al día de Santa Lucía



y la leña para prender el fuego.

Para la elaboración de cestas se utiliza, únicamente, fibra vegetal, combinándola, en algunos casos, con el junco y la anea. El Centro de Artesanía dispone de una tienda de venta y una sala de exposiciones que se encuentran abiertos todos los días de la semana.

En el mismo edificio se encuentra situada la Oficina de Turismo, donde podrá pedir más información del municipio.

### Comer en Santa Lucía de Tirajana

En Santa Lucía de Tirajana es posible degustar cualquier plato de la gastronomía canaria, en alguno de los restaurantes más populares de la villa. **Papas arrugadas**, **potaje canario**, **chorizos parrilleros**, **conejo en adobo frito** o las **aceitunas del país** son algunas de las posibilidades que ofrecen los restaurantes del interior.

En la zona costera de Pozo Izquierdo, el visitante también puede degustar los **pescados frescos** de la zona.

Pero una de las principales características gastronómicas de Santa Lucía es la posibilidad de paladear el buen **vino blanco y tinto** que se elabora en sus bodegas.

### Teléfonos prácticos

Ayuntamiento de Santa Lucía

de Tirajana:

928 727200

Centro de Salud:

928 723600

Policía Local:

928 727201

Teatro Víctor Jara:

928 753887

Oficina de Turismo:

928 125260

# San Bartolomé de Tirajana

## Hacia San Bartolomé de Tirajana

La ruta interior por el sur de la Isla nos traslada al municipio de San Bartolomé de Tirajana, concretamente al pueblo, situado a 54 kilómetros de distancia de la capital, Las Palmas de Gran Canaria. La capital del municipio está enlavada dentro de una caldera, bordeada por el norte por la caldera central donde se encuentran Los Pechos, el pico más alto de la isla. A través de la carretera comarcal que une los núcleos urbanos de Santa Lucía y San Bartolomé, y que deja a su paso la zona de La Montaña, el visitante accede al municipio más extenso de Gran Canaria, con un territorio de 334 kilómetros cuadrados. Sus paisajes de montaña se alternan con profundos barrancos, y se despliegan hasta las hermosas playas de su litoral costero. La zona de medianía y cumbre acoge accidentes de gran relieve, impresionantes barrancos como los Barrancos de Tirajana y Arguineguín, que definen el término municipal por este y oeste; también encontramos los barrancos de Fataga, Los Vicentes, La Data, o el Barranco de Chamoriscan, que desembocan en Maspalomas.

## De visita en San Bartolomé de Tirajana

El municipio de San Bartolomé de Tirajana puede combinar el turismo de playas con el de montaña, en sugestivas cumbres. Desde la costa a la parte más alta de San Bartolomé hay 40 kilómetros. El pueblo de San Bartolomé, situado en la zona




Iglesia de San Bartolomé de Tirajana. Más a la izquierda: Fataga, un caserío de estilo canario.

interior y a pocos kilómetros de los picos más altos de la Isla, se integra en una zona que se caracteriza por su gran riqueza arqueológica, al encontrarse numerosos yacimientos que rememoran el pasado prehistórico de la isla de Gran Canaria. Podemos dividir San Bartolomé


de Tirajana en varias zonas arqueológicas; en cada una de ellas se encuentran diferentes yacimientos: **Cuenca de Arguineguín, El Salobre, Cuenca de Maspalomas, Amurga, y la Caldera de Tirajana.** Todos estos yacimientos pueden ser visitados a lo largo de todo el año.

Pero en el pueblo de San Bartolomé es también visita obligada, por su interés cultural, la asistencia de la **Iglesia de San Bartolomé de Tirajana**, consagrada en 1922. Esta Iglesia se estructura mediante una planta basilical que se divide en tres naves, de las cuales la central destaca por ser la más alta.

La iluminación del Templo se consigue mediante tres ventanales que se encuentran en la fachada. En la vidriera central se encuentra la iconografía de San Bartolomé, y existen otros tres ventanales que se abren en los laterales. Destaca el Retablo Mayor, una obra realizada en 1922 por el maestro Lino Feo Ramos. El nicho central del Retablo es ocupado por la efigie de San Bartolomé, adquirida entre 1783 y 1787. En este Retablo también figura la Inmaculada y San José. Las naves laterales muestran dos Retablos de mediados del siglo XX. En la zona de Juan Grande se sitúa la **Ermita de Nuestra Señora de Guadalupe**. En ella destaca su bello artesanado y la imagen



El municipio de San Bartolomé de Tirajana puede combinar el turismo de playas con el de montaña

 **Guaguas desde Las Palmas de Gran Canaria**

**Línea 05**  
(Hacia El Faro de Maspalomas)  
Horarios reducidos (consultar)

**Línea 50**  
(Hacia El Faro de Maspalomas)  
Salidas cada 60 minutos

**Línea 30**  
(Hacia Maspalomas) Salidas cada 60 minutos



Paseos Marítimos  
con extraordinarias  
vistas a lo largo de  
la costa

de la Virgen de Guadalupe, traída durante el siglo XVI de Méjico. En las zonas de Ayagaures, Fataga, Taidía, Ayacata, Los Sitios o Casablanca, el visitante puede recorrer su accidentada orografía, declarada Parque Natural, y en la que es posible apreciar caseríos antiguos de estilo canario.


Desde los miradores de **Monte Pobre** y de la **Degollada de las Yeguas**, es posible admirar un entorno paisajístico extraordinario de todo el municipio y de las cumbres grancanarias



### De visita en Maspalomas

Pero el interés turístico del municipio se centra, principalmente, en la costa, concretamente en la zona de Maspalomas, donde se ubican los establecimientos hoteleros de mayor ocupación, y donde el apacible descanso que puede disfrutarse en algunas de sus playas se combina con el ocio nocturno que brindan los principales centros comerciales de las urbanizaciones turísticas. La visita turística en la costa hace indispensable recorrer las **Dunas** y la **Charca de Maspalomas**, catalogadas como Reserva Natural Especial desde 1994.

La Charca de Maspalomas, junto con el Campo de Dunas y el Palmeral, conforman un conjunto de singular valor geomorfológico, paisajístico, botánico y faunístico, único en el archipiélago canario. Se trata de un maravilloso lugar, con ideales condiciones ambientales para la estancia temporal de un gran número de aves migratorias que en su largos recorridos entre Europa y Africa se detienen para recuperar fuerzas.



Las famosas Dunas  
de Maspalomas


El campo de dunas, una gran masa de arena dorada que se distribuye en formas irregulares, ocupa una superficie de 4 kilómetros cuadrados y es la antesala de una playa que se extiende a lo largo de seis kilómetros de longitud desde el barranco de Buenavista a la desembocadura del barranco de Maspalomas. Esta playa recibe los nombres de El Inglés y Maspalomas.

También en la costa, y al inicio de la Playa de Maspalomas, en el vértice oeste, se sitúa el **Faro de Maspalomas**. En sus orígenes, su destino era servir de recalada a todas las líneas de vapores tanto de Africa y Oceanía como de America, y también a los barcos que faenaban en las pesquerías de la costa del continente africano. El proyecto de esta obra se debe a Juan León y Castillo, y su altura, hasta el foco del aparato, es de 56 metros. Las principales urbanizaciones turísticas que se despliegan en el litoral de San Bartolomé de Tirajana integran centenares de establecimientos hoteleros, que se combinan con amplias extensiones de centros comerciales y zonas de ocio. Tanto San Agustín, como Playa del Inglés y Maspalomas, ofrecen al visitante kilómetros de Paseos Marítimos desde donde pueden divisarse extraordinarios paisajes protagonizados por la costa sur de la Isla.



### Las playas de San Bartolomé de Tirajana

San Bartolomé de Tirajana es uno de los municipios grancanarios que ofrece mayor variedad de playas en su costa. Un total de veintinueve playas y calas que, en su mayoría, pueden ser



El Faro de Maspalomas: en sus orígenes, su destino era servir de recalada a todas las líneas de vapores tanto de Africa y Oceanía como de America.





visitadas a lo largo de todo el año. Entre ellas se encuentran las playas más famosas de la Isla y a las que acude un mayor número de turistas en cualquier estación del año. Son playas que cuentan con equipaciones y servicios que permiten un acceso fácil a la costa, así como la posibilidad de comer, utilizar balnearios, descansar en hamacas o practicar deportes náuticos y de ocio.


La **Playa de San Agustín** es la que se sitúa más al este y su extensión es de 670 metros de arena dorada. Si continuamos el recorrido por la costa, la siguiente parada es la **Playa del Inglés**, una zona costera de más de 2.700 metros de longitud que nace a partir de las Dunas de Maspalomas. Esta playa ofrece al visitante la posibilidad de practicar el nudismo en una zona acotada. De igual manera ocurre en la **Playa de Maspalomas**, que se sitúa a continuación de la Playa del Inglés y que cuenta con una extensión de 2.710 metros de arena dorada.



### *De compras en San Bartolomé de Tirajana*

El municipio de San Bartolomé de Tirajana ofrece diversas opciones al visitante que desee comprar algún recuerdo o elementos de artesanía canaria. Asimismo, es posible visitar los **mercadillos** de productos alimenticios que abren en San Fernando de Maspalomas ( los miércoles y sábados) y en el propio pueblo de San Bartolomé. En ellos se venden las frutas y hortalizas de la zona, así como elementos florales.

Si se desea adquirir la artesanía típica canaria, en San Bartolomé



La Charca y las Dumas de Maspalomas, catalogadas como Reserva Natural Especial desde 1994.

de Tirajana es posible visitar talleres artesanos, repartidos, principalmente, en la zona interior del municipio. Así, es posible apreciar los **calados canarios** en mantelería y cortinas, la **cerámica** tradicional en cuencos y objetos de decoración, o la realización de **trajes típicos canarios** comúnmente utilizados en romerías. En Playa del Inglés, en el Centro Comercial Yumbo, es posible visitar una tienda oficial de artesanía en donde el turista puede apreciar los principales elementos artesanales que no sólo se elaboran en este municipio, sino en el resto de localidades de la Isla. Pero las urbanizaciones turísticas que se despliegan en la zona costera del municipio incluyen también grandes extensiones comerciales en las que es posible adquirir ropa de boutique y de cuero, elementos de joyería y estética, así como una gran oferta de perfumes. Destacan los **centros comerciales** de San Agustín, Yumbo Centrum, Plaza de Maspalomas, Cita, Kasbah, Metro, Varadero, Faro 2 y Meloneras.



### *Comer en San Bartolomé de Tirajana*

La gastronomía del municipio de San Bartolomé de Tirajana está diferenciada por las zonas que le corresponden. Desde la cumbre hasta la medianía se ha conservado la gastronomía tradicional. Esta es una zona donde prolifera el olivo, donde se preparan las aceitunas con mojo, el mismo que se sirve para las tradicionales **papas arrugadas** como entrantes.

Un **potaje de verduras** o **de berros**, **caldo de papas y huevo**, **caldo de pescado**, **pucherito canario**, **rancho canario**, **rehogado**



### **Festividades:**

- Fiestas en Honor de San Fernando:**  
mayo
- Fiesta del Aparcero:**  
mayo
- Fiesta en Honor a San José y Fiesta del Albaricoque:**  
abril- mayo
- Fiesta en Honor a San Bartolomé y Santiago:**  
julio y agosto

## ☎ Teléfonos prácticos

Ayuntamiento de San Bartolomé de  
Tirajana (Tunte)

928 123014

Oficinas Municipales en Maspalomas

928 723400

Policía Municipal

928 723429

Centro de Salud de Maspalomas

928 721095

Cruz Roja

928 762222

Correos y telégrafos

928 762341

Radio taxis

928 766767

Oficina Información Turística

(centro Insular de Turismo)

928 771550

Oficina Información Turística


Anexo II

928 768409


Oficina Información Turística

Mirador del Golf

928 769585



En la zona turística  
de Maspalomas  
encontrará muchos  
centros comerciales



## ➔ Ruta hacia el centro (Tejeda)

Antes de continuar nuestra ruta por el sur y oeste de Gran Canaria, es importante pararnos en este punto y ofrecer al visitante una alternativa de visita al centro de la isla, y así escalar al pico más alto: el Pico de Las Nieves.

Para ello, el visitante debe trasladarse al municipio de Tejeda, tras tomar, desde San Bartolomé de Tirajana, la Carretera de Ayacata, y dejando a su paso la Solana del Chorrillo. Tejeda se encuentra asentada en el sector centro-oriental de Gran Canaria, con una superficie de aproximadamente **104 kilómetros cuadrados** y a una **altitud de 1.050 metros sobre el nivel del mar** en el casco, registrando la altitud máxima de la isla, con 1.949 m de altura en el Pico de las Nieves.

Desde casi todos los puntos del municipio de Tejeda, ya que está situada en el centro de la Isla, se pueden contemplar los símbolos geológicos de la isla: el **Roque Nublo** (1.813 m), y el

**de garbanzos** o judías son los primeros platos que uno puede degustar.

Un segundo plato es el típico **cabrito frito** o **en adobo**, **carne de cochino con mojo**, **conejo en salmorejo**, **ropa vieja**, etc. Entre los postres a degustar destaca el **bienmesabe**, almendrados, mazapán, almendros solitarios, torrijas de carnaval, tarta de almendras, etc.

Y para endulzar el paladar, lo mejor es probar la **guindilla** y el **mejunje**, licores caseros elaborados en el barranco de Tirajana.

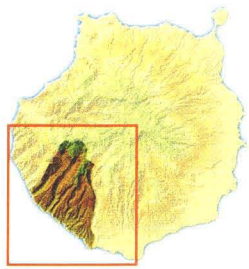
**Roque Bentayga**, centro de actividad religiosa en la época prehistórica. Estas cumbres coronan la gran depresión geográfica de Tejeda, surgida de una inmensa caldera de hundimiento, labrada por las aguas e inundada por volcanes. Sobre Tejeda se levanta una montaña coronada por diversos roques, además de los ya citados anteriormente.

El entorno natural de Tejeda cuenta con grandes bosques de pino canario, que actualmente comparten espacio con una enorme colonia de almendros en flor.

La ruta hacia el centro también contempla la visita al municipio de Artenara. Desde la Cruz de Tejeda se toma la carretera comarcal con dirección a la zona de El Rincón, y a escasos kilómetros el visitante se adentra en el casco urbano de Artenara, un municipio que alcanza una superficie de **66,70 kilómetros cuadrados**, y que se sitúa a **1.270 metros sobre el nivel del mar**. Aunque el municipio de Artenara es eminentemente interior. Parte de su territorio llega hasta la costa, que se encuentra rodeada de las grandes extensiones de bosques de las zonas de **Tamadaba** y **Tirma**. Ambos bosques se han convertido en dos de los reductos naturales mejor conservados de Gran Canaria debido a su práctica inaccesibilidad.

Artenara cuenta con la mayor cuenca de la Isla, la **Caldera de Tejeda**, además de los **Macizos de Altavista** y **Tamadaba**. En este municipio se hallan los materiales geológicos más antiguos de Gran Canaria, de hecho, es una de las villas con mayor número de cuevas que antiguamente fueron viviendas de los aborígenes.





# Mogán

## Hacia Mogán

Continuando la ruta por el sur de Gran Canaria y sin alejarnos de su costa, el siguiente destino es Mogán, otro municipio eminentemente turístico que se encuentra situado a 93 kilómetros de distancia de la capital de la isla, Las Palmas de Gran Canaria. Para llegar a Mogán, el visitante debe tomar la Autopista que nace desde la capital y que continúa, perfilando la costa, desde San Bartolomé de Tirajana. Si se pretende llegar hasta el casco del pueblo, el tramo final de carretera a recorrer será interior y con un mayor número de curvas.

Mogán está situado en el suroeste de Gran Canaria, y su superficie es de **172,44 kilómetros cuadrados**, lo que le convierte en el segundo municipio más extenso de la isla. Se sitúa a **22 metros sobre el nivel del mar**, hasta alcanzar cotas más altas en el interior del municipio, en la Montaña de Sándara (1.583 metros). Limita por la zona oriental con el municipio de San Bartolomé de Tirajana, siguiendo el curso del Barranco de Arguineguín desde el Embalse de Soria. Por el norte linda con Tejeda y desciende, por la zona occidental, por el Barranco de Los Secos hasta el municipio de La Aldea.

La zona costera de Mogán es eminentemente acantilada, pero en ella se incluyen también varias playas, coincidentes con la desembocadura de los barrancos de este municipio. Es un área de volcanismo antiguo formada por rocas basálticas. El relieve de Mogán se caracteriza por amplias rampas en las que se intercalan profundos barrancos que nacen en el interior de la Isla y se extienden hasta el mar. Los más espectaculares



### Guaguas desde Las Palmas de Gran Canaria

#### Línea 01

(Hacia el Puerto de Mogán)

Salidas cada 60 minutos

#### Línea 61

(Hacia el Puerto de Mogán).

Salidas cada 60 minutos

#### Línea 84

(Puerto Mogán-Mogán)

Horarios reducidos

#### Línea 31

(Hacia Puerto Rico)

Horarios reducidos

#### Línea 91

(Hacia Playa del Cura)

Horarios reducidos



## De visita en Mogán

son los **Barrancos de Veneguera y Mogán**, donde se sitúa la capital del municipio, y donde se pueden apreciar los paisajes de mayor belleza.


El clima permanentemente soleado en Mogán determina su aridez en el interior del municipio. Este mismo clima en el litoral convierte a la villa en uno de los lugares ideales para la recuperación de enfermos reumáticos o de dolencias similares, según la Organización Mundial de la Salud.

Las precipitaciones son escasas, aunque en invierno es frecuente encontrar en las zonas altas del municipio riachuelos y espectaculares saltos de agua. De ahí que Mogán disponga de la presa más grande de la Isla: la **Presa de Soria**.

Su vegetación se conforma, principalmente, por cardonales y tabaibales, plantas endémicas de la Isla, aunque el municipio también posee verdes cumbres con una importante masa de pinar canario, oasis de palmeras y árboles de frutas exóticas.

El municipio de Mogán es eminentemente turístico, por lo que las visitas más frecuentes se realizan a las playas que se despliegan en su costa y que actualmente se han configurado como seis urbanizaciones turísticas: **Arguineguín-Patalavaca, Anfi del Mar, Puerto Rico-Amadores, Tauro-Playa del Cura, Taurito y Puerto de Mogán**.

En todas ellas destacan instalaciones hoteleras y restaurantes que bordean con avenidas y paseos a cada una de las playas.




El municipio de Mogán es eminentemente turístico.



El **Puerto de Mogán**, con playa de arena negra, es un barrio mariner que por su singular enclave y belleza natural, ha dado origen a una de las urbanizaciones más bellas de Canarias. Su muelle deportivo, punto de encuentro de numerosos entusiastas de la náutica internacional, dispone de 225 atraques, con su óptimo ambiente mariner, haciendo del **Puerto de Mogán**, un lugar inolvidable.

Si se opta por una visita cultural, es recomendable un paseo por las calles del casco, donde se puede contemplar la **Iglesia de San Antonio**, levantada en el año 1814. En ella se puede admirar un bello artesanado de madera labrada, así como las imágenes de San Antonio de Padua y de la Inmaculada Concepción. El entorno natural de Mogán bien merece otra visita. Así, el **Macizo del Suroeste** es un espacio de gran interés geomórfico



y botánico, así como de singulares valores paisajísticos y arqueológicos. En esta zona es posible apreciar amplias extensiones de tabaibales, plantas endémicas de la Isla. El **Barranco de Veneguera** comienza a los pies de la espectacular formación rocosa de **Los Azulejos**, una grandiosa pared de rocas cuyos colores van desde el rojo oscuro hasta el azul, pasando por varios tonos amarillos. En la zona alta, el **Parque Natural de Ojeda, Inagua y Pajonales** albergan una importante masa de pinar. La zona es ideal para recorrer a pie a través de sus senderos. Desde Arguineguín, y a través de una carretera empinada y curvilínea, es posible llegar a la **Presa de Soria**, el mayor embalse de la Isla que se ha convertido en un gran lago verde rodeado de palmeras.

El Puerto de Mogán, es un barrio mariner de singular belleza.



En los Barrancos de **Toscas**, **Puerto Rico**, **Tauro** y **Taurito** se encuentran interesantes rutas para el senderismo.



### Las playas de Mogán

La costa del municipio de Mogán es eminentemente acantilada, aunque en la desembocadura de sus numerosos barrancos se sitúan varias de las principales playas de la Isla.

**Arguineguín**, pueblo y puerto de pescadores por excelencia, es el mayor asiento poblacional del municipio. La **Playa de Patalavaca**, por su parte situada entre Arguineguín y la **Playa de la Verga**, ofrece una importante infraestructura hotelera, con



Playa de Amadores

hoteles y apartamentos de varias categorías, todos en primera línea de playa.

Si se continúa bordeando la costa nos encontramos con la urbanización **Anfi del Mar**, que posee una playa de aguas tranquilas, un pantalán para embarcaciones deportivas y lujosas instalaciones explotadas bajo el régimen time-sharing. La **Playa de Puerto Rico** está situada en la mayor urbanización turística de Mogán. Su puerto deportivo tiene una cabida de embarcaciones de recreo y yates de lujo. Cuenta con una magnífica Escuela de Vela, de prestigio internacional, cuna de varias medallas de oro en las competiciones olímpicas, y en la que se ofrece la posibilidad de recibir cursillos oficiales a todos los niveles.

Un paseo marítimo de cerca de un kilómetro separa Puerto Rico de la **Playa de Amadores**. Esta nueva playa de arena blanca, cuenta con una zona comercial rodeada de jardines. A pocos metros de Amadores, se encuentra la **Playa de Tauro**, playa natural y poco poblada, un lugar ideal para tomar el sol, alejado del bullicio. Sus terrenos que fueron ocupados por plantaciones agrícolas y de frutas tropicales antaño, se convertirán en un proyecto ambicioso, que contará con lujosas urbanizaciones, lagos artificiales y amplias zonas verdes. Junto a **Tauro**, la **Playa del Cura** ofrece al visitante una amplia oferta de hoteles y apartamentos, y un pequeño centro comercial, situado muy cerca del mar. Su playa de arena negra y sus calas, constituyen el lugar perfecto para los aficionados a la pesca con caña.

La **Playa de Los Frailes**, la **Playa de Medio Almud** y la **Playa de**



### Festividades:

**Fiestas de San Antonio El Chico:**

junio

**Fiestas de San Antonio El Grande:**

agosto

**Fiestas del Carmen:**

julio



**Tiritaña**, forman parte del territorio virgen que conserva el municipio. A estos lugares se accede a través de caminos de tierra, dejando el coche en la carretera general. Posteriormente, nos encontramos la **Playa de Taurito**, de arena fina y bien resguardada de los vientos gracias a las altas murallas rocosas que coronan el valle. En ella es posible visitar un gran lago artificial de agua de mar rodeado de amplias zonas verdes y deportivas.

### De compras en Mogán

También hay tiempo para disfrutar del ocio, la diversión y las compras en Mogán. Para ello, nada mejor que levantarse temprano y tomar una de las guaguas que, desde Puerto Rico, salen cada martes, hacia el mercadillo de Arguineguín; frutas y verduras frescas, ropa barata...etc.

Los viernes, le toca el turno al Puerto de Mogán. Este lugar de naturaleza apacible, se despierta desde antes del amanecer, con el ir y venir de la gente, para ir acogiendo, durante toda la mañana y hasta las dos de la tarde, a un gran número de visitantes que recorrerán cada uno de los diferentes puestillos en busca de una buena ganga.

Otra de las opciones es acercarse a uno de los Centros Comerciales de las urbanizaciones turísticas; tiendas de ropa, bazares, souvenirs y un gran número de tiendas variadas, constituyen una amplia oferta a su alcance, justo lo necesario para pasar una mañana completa de compras.



Paisajes interiores de Mogán y Presa de Soria

### Comer en Mogán

En Mogán es habitual acercarse a su Puerto para degustar el pescado fresco de la zona, principalmente el **bonito a la plancha**, o los populares **caldos de pescado**, las **lapas sudadas con mojo verde** y el **pescado de berenjenas**. Estos platos típicos conviven con la tradicional cocina isleña en la que predomina las **papas arrugadas con mojo**, el **sancocho**, la **carne de cabra** y la **ropa vieja**.

Para los postres, nada mejor que la digestiva **papaya con naranja**, los **mangos** o **chirimoyas**, que son las frutas que se cultivan en la zona.

### Teléfonos prácticos

- Ayuntamiento de Mogán  
928 569100
- Oficinas Municipales de Arguineguín  
928 152730
- Policia Municipal de Arguineguín  
928 150666
- Policia Municipal Mogán  
928 569000
- Guardia Civil Arguineguín  
928 152720
- Oficina de Información Fomento del Turismo  
928 560029
- Radio Taxi Arguineguín  
928 152740



# San Nicolás de Tolentino

## Hacia San Nicolás de Tolentino

Finalizamos nuestra ruta por el oeste de la isla de Gran Canaria en el municipio de San Nicolás de Tolentino, al que se accede también por la carretera del sur y bordeando la costa.



San Nicolás de Tolentino es el tercer municipio en extensión, con **139 kilómetros cuadrados**. Se conforma desde la costa al interior y su altitud es **340 metros sobre el nivel del mar**. La Aldea de San Nicolás está cercada en sus límites norte y este por acantilados y barrancos y se alarga de norte a sur en una irregular franja costera de 33 kilómetros. Se trata de una costa considerablemente accidentada, alta, rocosa y con playas o pequeñas calas que se corresponden con las desembocaduras de barrancos o barranquillos. Esta disposición de formaciones volcánicas viene desarrollando un proceso erosivo hasta la actualidad. Se trata de una unidad geomorfológica de gran belleza paisajística y de un extraordinario interés científico, ya que está situada en la parte más antigua de la Isla.



## De visita en San Nicolás de Tolentino


Un itinerario por el municipio de San Nicolás de Tolentino permite que el visitante aprecie la arquitectura popular canaria que se despliega en el casco antiguo de la villa: las casas de piedra y barro, de los siglos XVII y XVIII, y las casas de balcón



del siglo XVIII. Ejemplos de ellos son la Casa del Balcón, primera casa del casco urbano, **Casas Blancas** y **Casa del Corredor**. En el municipio es muy popular el **Museo Vivo**. Se trata de una escenificación de la cultura y tradiciones canarias que se realiza en vivo. La trilla con animales, la elaboración de pan en un horno tradicional, el ordeño de cabras, la degustación de leche con gofio o la elaboración del queso son algunas de las escenificaciones que pueden observarse.

Pero también el legado aborígen es muy importante en La Aldea. En el **Complejo Arqueológico de Los Caserones** se encontró una rica colección de pintaderas e ídolos de barro y piedra que actualmente se conservan en El Museo Canario. Es recomendable realizar una visita a las antiguas eras de trillar, a las minas de agua situadas en el Barranco de Tocodomán, a los cuatro molinos harineros de viento y de agua; a los hornos de cal, breja y pan y al alambique para la destilación de ron que funcionó entre 1936 a 1958, en la Playa de La Aldea. En San Nicolás de Tolentino son curiosos los cultivos aeropónicos, únicos en Europa. Consiste en cultivar en el aire tomates y berenjenas. Estos cultivos pueden visitarse en el Invernadero-Laboratorio de la Cooperativa Agrícola COPAISAN. Los entornos naturales del municipio son excepcionales y disponen de una variedad de rutas y senderos en los que se aprecia la belleza paisajística de la zona oeste de Gran Canaria. El 90% de estos parajes están protegidos.

El **Parque Rural del Roque Nublo** es el espacio protegido más extenso de Gran Canaria, repartido entre los municipios de Tejeda, La Aldea de San Nicolás de Tolentino, Mogán, San






La costa de este municipio es accidentada y rocosa pero de una enorme belleza.

Bartolomé de Tirajana, Artenara, San Mateo, Valleseco y Moya. En este espacio se halla el emblemático Roque Nublo, representativo de la isla de Gran Canaria.

El **Parque Natural de Tamadaba** está repartido entre los municipios de Agaete, Artenara y La Aldea de San Nicolás, y es una de las formaciones geológicas más antiguas de la isla. La **Reserva Natural Integral de Inagua** se trata de un pinar que cubre el antiguo macizo del centro-oeste de la Isla, con unas perspectivas paisajísticas espectaculares. Pertenece a los municipios de La Aldea, Mogán y Tejeda, siendo una Zona de Protección Especial de Aves.



Playa de Güi-Güi

Por último, la **Reserva Natural Especial de Güi-Güi** encierra grandes valores paisajísticos, cubierto de especies vegetales endémicas y con una avifauna marina singular.



### *Las playas de San Nicolás de Tolentino*

A lo largo de los 33 kilómetros de la costa de San Nicolás de Tolentino se intercalan playas de piedra, pequeñas calas, cuevones, playas de arena, etcétera. En su mayoría son playas poco transitadas que se conservan intactas en un paisaje natural casi virgen.


Destacan la **Playa de La Aldea**, la más visitada por esta situada en el pueblo, las **Playas de Tasarte y Tasartico**, y, muy especialmente, las playas de **Güi Güi**, de arena negra y de gran belleza por el entorno que la envuelve.



### *De compras en San Nicolás de Tolentino*

Actualmente se ha forjado una nueva generación de pintores, escultores, fotógrafos, literatos, músicos y ceramistas que han propiciado que el municipio de La Aldea cuente con un rico patrimonio cultural y artesano.

La labor artesana de La Aldea está ampliamente representada a través de numerosas familias que combinan las faenas agrícolas con la pequeña producción para autoabastecimiento y mercado interno. Así, el mayor desarrollo artesano se realiza en el sector de la **cestería** y **palma** para la fabricación de sombreros, cestos,



© Del documento de autores: Digitalización realizada por ULPGC - Biblioteca Universitaria, 2009



Desde la carretera se  
aprecian espectaculares  
vistas al mar desde lo alto  
de los acantilados.

esteras, etc.

El visitante puede acudir al **Colectivo de Tejedores de La Aldea** y al **Aula Etnográfica**, lugares donde se reúnen gran número de artesanos locales y realizan sus trabajos in situ.

Igualmente, es posible visitar el mercadillo del pueblo todos los domingos por la mañana para adquirir los productos gastronómicos borados en el municipio o una muestra de su artesanía.



#### Festividades:

**Fiestas del Carmen:**

julio

**Fiestas Patronales de San Nicolás:**

septiembre

**Fiesta del Charco:**

septiembre

**Ranchos de Ánimas y de**

**Navidad:**

diciembre



### *Comer en San Nicolás de Tolentino*

La gastronomía que se ofrece en La Aldea es muy rica y variada. Destacan los **pescados** y **mariscos frescos**, las **carnes**, el **caldo de pescado**, el **mojo hervido de morena**, los **potajes**, etcétera. Mención especial merece un plato creado en este municipio: la **Ropa Vieja de Pulpo**.

Abundan también los frutos tropicales: el **plátano canario**, los **papayos**, **mangos**, **guayabos** y **aguacates**. Son exquisitas las **confituras caseras** de tomates, papaya, mango y tunos, y la repostería local basada en estos frutos, como el dulce de mango, el **dulce de papayo**, **queques** y **mantecados**.

Los **quesos aldeanos** son de gran calidad, demostrada en los diferentes certámenes que los premian por su extraordinario sabor.



#### Teléfonos prácticos

**Ayuntamiento de San Nicolás de**

**Tolentino**

928 892305

**Centro Municipal de Cultura. Teatro**

928 890082

**Policía Local**

928 890064

**Información Juvenil**

928 891184

**Centro de Salud**

928 884011

**Oficina de Información Turística**

928 890378



### ↩ Ruta hacia el norte (Agaete)

Si el visitante aún prefiere continuar la ruta y volver a la capital de la Isla atravesando los municipios norteños, debe optar por escoger la carretera que bordea la costa oeste de la isla y que atraviesa el Andén Verde, El Risco y el Barranco de Guayedra. Es una carretera sinuosa de espectaculares vistas al mar desde lo alto de acantilados.

El municipio de Agaete se sitúa en la zona Noroeste de la isla. Dispone de una superficie total de **45,50 kilómetros cuadrados** y su casco urbano se encuentra a una altitud de **43 metros por encima del nivel del mar**.


A pesar de su reducida superficie, la topografía de Agaete es, en general, muy abrupta. De ella sobresalen tres cuencas principales: El **Risco**, **Guayedra**, y **Agaete**, alcanzando una altitud máxima de 1.180 metros en la zona cumbre del **Pinar de Tamadaba**. Debido a su situación geográfica y a su orientación al Noroeste, el municipio de Agaete no ofrece frontalidad a los vientos alisios. Esta condición permite que Agaete sea una localidad en donde escaseen las precipitaciones a lo largo de todo el año, con un promedio anual de casi 2.400 horas de sol al año, lo que garantiza un **clima cálido y agradable**. Esta es una de las características que le convierten en uno de los municipios más visitados y con un volumen importante de turismo respecto a los demás municipios de la zona norte de la isla.

En Agaete es visita obligada el rico **patrimonio arqueológico** de la villa, donde se encuentran ejemplos de todas las

manifestaciones culturales del primitivo poblador de Gran Canaria.

La Villa de Agaete también cuenta con una de las necrópolis tumulares más importante de la Isla: la **Necrópolis del Maipés**, convertido en Parque Arqueológico donde los visitantes podrán realizar diversos itinerarios.

Agaete, además, dispone de unas zonas verdes de especial relevancia que también son visita obligada: el **Huerto de las Flores** y el **Parque Natural de Tamadaba**. Otra de las visitas que resultan especialmente agradables es el paseo por el **Puerto de Las Nieves**, la zona costera del municipio y el lugar idóneo por el que pasear y darse un buen baño en las limpias aguas del Atlántico, apreciar el **Dedo Dios**, formación rocosa que surge del mar, y recrear la vista en los atardeceres contemplando la majestuosidad del Teide. Finalmente, desde Agaete es posible conectar, gracias a una vía rápida de reciente construcción, con los municipios de Gáldar y Guía, que ofrecen al visitante un recorrido por la historia de Gran Canaria y uno de los majares más populares de la isla: el queso.



Camino hacia Agaete con el Puerto de Las Nieves al fondo.

Para una información más detallada de las informaciones y actividades recogidas en esta Guía Cultural:  
[www.grancanaria.com](http://www.grancanaria.com)



León y Castillo 17  
35003 Las Palmas de Gran Canaria  
Tel. 928 219600  
Fax. 928 219601  
[www.grancanaria.com](http://www.grancanaria.com)  
[dpromoc@grancanaria.com](mailto:dpromoc@grancanaria.com)

