

VALSEQUILLO DE GRAN CANARIA "CAPITAL DEL SENDERISMO"

SL:GC05 TENTENIGUADA - VALSEQUILLO

PUNTO DE INICIO: Tenteniguada ALTITUD: 801 m
PUNTO DE LLEGADA: Valsequillo ALTITUD: 549 m

Longitud total	2.750 m.	100 % del total
Tramos de pista de asfalto o cemento	1.220 m.	44,36 % del total
Tramos de pista o camino forestal	0 m.	0 % del total
Sendero	1.530 m.	55,63 % del total

TIEMPO DE RECORRIDO: 50 - 60 minutos

ORIENTACIÓN DEL SENDERO: Oeste-Este

DESNIVEL NETO: 259 m
PENDIENTE MEDIA: 9,40 %
PENDIENTE MÁXIMA: 15 %

DIFICULTAD: Baja

PR Pequeño recorrido

Short path
Kurz Pfad



SL Sendero local

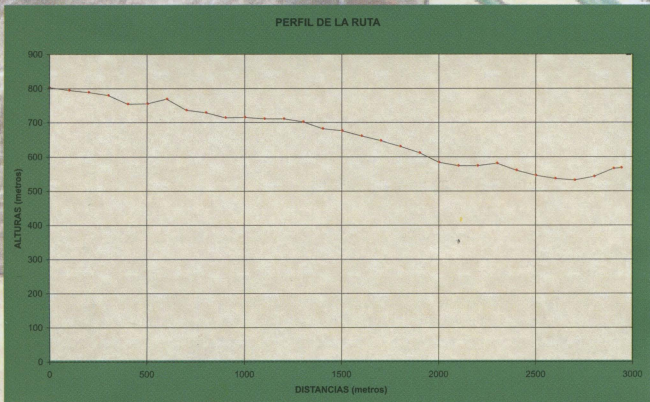
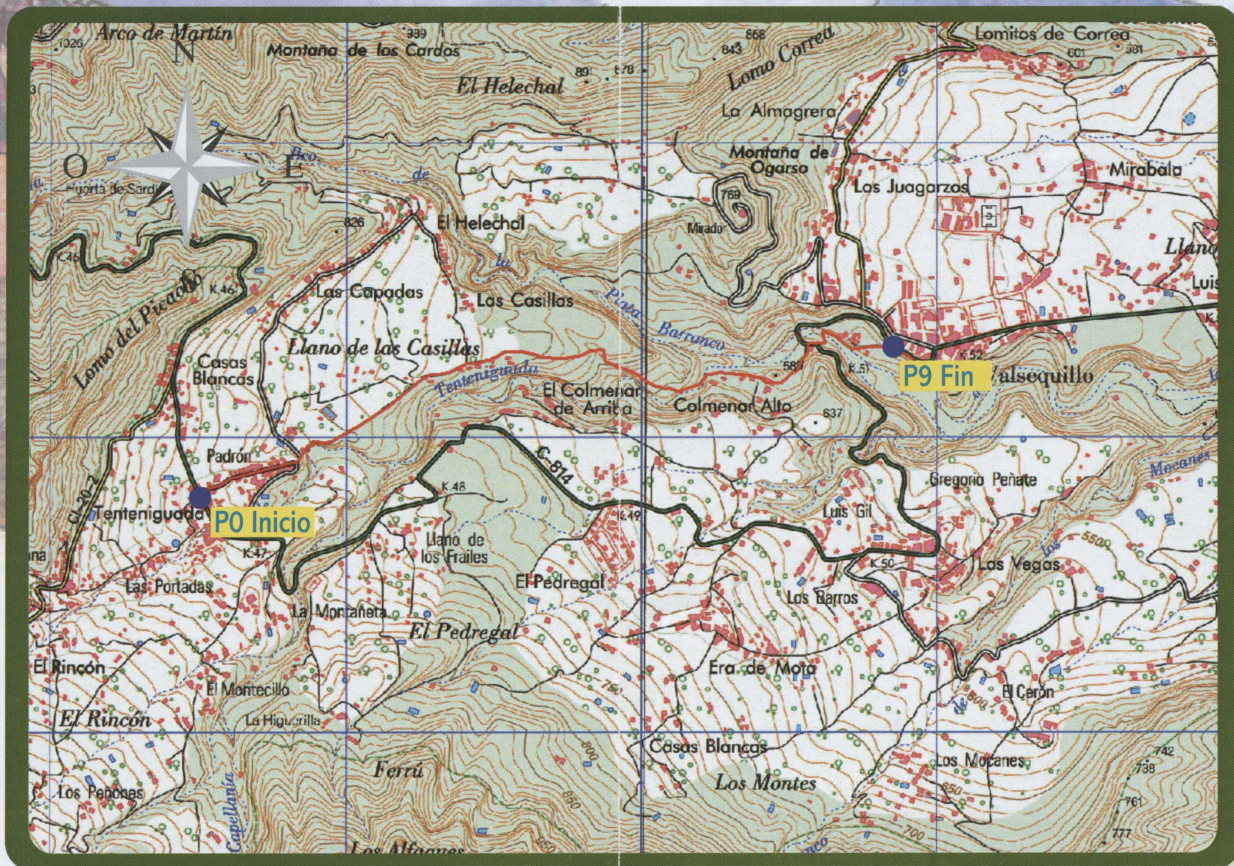
Local path
Lokalen Pfad



Continuidad del sendero
The path continues this way
Fortsetzung des Wegs

Cambio de dirección
Change of direction
Richtungswechsel

Mala dirección
Wrong way
Falsche Richtung



LEYENDA DEL MAPA

Ruta	
Provincia Municipio	--+ +--+ --+ +--+
Línea límite pendiente de acuerdo	-----
Parque Nacional - Parque Natural	-----
Hidrografía	
Curso de agua: permanente, intermitente	~~~~~
Canales, acequias: >3m, 1-3m, <1m.	====>
Conducción subterránea Drenaje	-----
Rambas o aluviones. Curva batimétrica	~~~~~ 600
Altimetría	
Curvas de nivel. Auxiliares. Hoya o depresión	~~~~~
Desmonte. Terraplén, Vertedero, escombrera.	~~~~~
Signos especiales	
Conducción de combustible: superf., subter.	-----
Teleférico. Cinta transportadora.	-----
Línea eléctrica: >110 kV y <110 kV	-----
Acueducto. Sifón.	-----



Puntos del camino	Coordenadas UTM	Distancias (metros)
PO-INICIO (TENTENIGUADA)	27°59'11.00"N/15°31'25.00" W	0
P1-IGLESIA DE SAN JUAN	27°59'13.40"N/15°31'18.90" W	178
P2-PALMERAL DE TENTENIGUADA	27°59'16.80"N/15°31'11.00" W	421
P3-CASERÍO LÍNDON	27°59'25.06"N/15°30'51.00" W	1050
P4-SENDERO	27°59'27.00"N/15°30'45.40" W	1226
P5-OBSERVACIÓN DE FAUNA	27°59'26.00"N/15°30'41.60" W	1335
P6-COMIENZO TRAMO III	27°59'24.39"N/15°30'22.70" W	1941
P7-MOLINO DEL PUENTE DE SAN MIGUEL	27°59'27.53"N/15°30'10.10" W	2365
P8-CUARTEL DEL COLMENAR	27°59'27.60"N/15°30'03.00" W	2610
P9-FIN (VALSEQUILLO)	27°59'26.24"N/15°29'56.90" W	2750

1

DESCRIPCIÓN DE LA RUTA

Desde el punto de vista etnográfico y cultural, históricamente ha sido un camino de gran importancia, por ser vía de comunicación entre los dos núcleos de población más importantes del municipio, lo cual queda patente por lo bien trabajado que está el empedrado del sendero en su descenso al cauce del Barranco de Tenteniguada y por su excelente estado de conservación. Este camino es conocido como "Camino de Las Casas" o "Camino de Los Médicos".

El sendero tiene un longitud de 2750 m con una duración aproximada de entre 50 y 60 minutos de recorrido con pendientes suaves de desnivel medio (9%) y con dificultad baja.

Tramo I-Tenteniguada hasta el Lindón

Orientación: O-E

Distancia: 1050 m

Salimos desde el **P0 INICIO** por un tramo que transcurre por una pista asfaltada que pasa por el núcleo poblacional de Tenteniguada, camino donde se celebra la "Fiesta del Almendrero" y la primera parada es la iglesia de San Juan Bautista y la plaza que lleva el mismo nombre (**P1 PLAZA DE SAN JUAN**) donde tiene lugar la fiesta patronal dedicada al mismo santo el 24 de Junio, la Iglesia fue construida en el siglo XX celebrándose la primera misa oficiada por el obispo Marquina en las fiestas de San Juan de 1917. Contiene en su interior importantes obras de valor artístico como la figura conocida como "San Juan el Chico" que representa al Bautista como niño y catalogada como talla castellana del siglo XVI.



P1-IGLESIA DE SAN JUAN BAUTISTA Y PLAZA DE SAN JUAN.

Cuando salimos del centro poblacional nos encontramos con una zona rodeada de cultivos donde se divisa el Barranco de Tenteniguada en la que obtenemos una panorámica del Palmeral de Tenteniguada (**P2-PALMERAL DE TENTENIGUADA**) con la Caldera erosiva de Tenteniguada de fondo. Este Palmeral de Phoenix canariensis (Palmera canaria) es una prueba del ambiente termófilo de la zona destacándose también la presencia de acebuches (*Olea europea cerasiformis*). Esto contrasta con la gran presencia de almendros (*Prunus amygdalus*) que dan mucho colorido cuando se acerca el mes de Febrero.

2

En la parte final de este tramo nos encontramos varios caseríos donde destacan edificaciones de valor etnográfico, esta zona es conocida como el Lindón cerca de Las Casillas **P3-CASERIO DEL LINDÓN**, es uno de los ejemplos de casas que vamos a encontrar por varias partes de la ruta.

Tramo II-Sendero hasta el Colmenar Alto

Orientación: O-E

Distancia: 1139 m

Finalizamos el recorrido en el asfalto para conectar hacia la derecha con el sendero (**P4 SENDERO**) que nos conducirá al Colmenar Alto. Al comienzo de este tramo podemos visualizar gran parte de las formaciones geológicas y geomorfológicas de Valsequillo como pueden ser el pitón monolítico de la montaña de El Helechal de finales del "Ciclo Roque Nublo" y un cono volcánico mucho más reciente denominado "Caldereta" junto a éste. Sobre esta montaña se cree que existió un santuario aborigen o Almogaren. El camino discurre cercano al borde del barranco de Tenteniguada donde podemos disfrutar del paisaje de una vegetación hígrófila del fondo del barranco y se pueden observar especies como el endemismo canario espárrago llorón (*Asparagus plocamoides*). También es una buena zona para observar algunas aves como el ratonero común o aguillilla (*Buteo buteo insularum*) y gran cantidad de invertebrados (**P5 OBSERVACIÓN DE FAUNA**). Al llegar al cauce del barranco la ruta sigue hacia la derecha en dirección al Colmenar Alto (**P6 TRAMO III**).

ESPARRAGO LLORÓN



Familia: Asparagaceae

Especie: *Asparagus plocamoides* (Webb ex Svent.). Espárrago llorón

Descripción: Mata perenne con rizoma carnoso bien enterrado. Tallos delgados y algo flexibles que pueden alcanzar 4 m de altura; algo nudoso y de crecimiento en zigzag, sobre todo en la parte terminal. Ramaje flexible y colgante, con falsas hojas (cladodios) reducidas formando acículas de hasta 3 cm de largo; cladodios solitarios o trifasciculados. Flores solitarias o agrupadas, pedunculadas, de color crema-amarillento, en ramitas colgantes. Los frutos son esféricos, carnosos y de color pardo.

3

Tramo III-Colmenar Alto hasta Valsequillo

Orientación: O-E

Distancia: 809 m

Cuando llegamos al fondo del barranco lo cruzamos para entrar en un pequeño caserío de la zona conocida como Colmenar Alto donde se encuentran casas de valor etnográfico. Seguimos adelante hasta llegar al borde de la carretera asfaltada junto al puente de San Miguel, cruzando ésta para seguir el sendero en cuya entrada nos encontramos con un molino de agua (**P7-MOLINO DE LOS PÉREZ**) el más antiguo de Valsequillo del siglo XVIII, que fue construido por Valentín Vázquez Naranjo, estos molinos de agua aprovechaban la fuerza cinética del agua para mover las piedras que molían los granos para producir gofio o harina.

Descripción: En este molino se aprecian tres edificaciones adosadas y el cubo circular, así como la vivienda del molinero que está al otro lado de la carretera. Está construido en mampostería de piedra y barro. Se conservan de este molino su estructura y las piedras. Fue un molino doble, con dos piedras del país de 1,20 metros, movidas por las aguas de la Heredad de la Vega Mayor de Telde.

MOLINO DE LOS PEREZ



P7-Molino de los Pérez también conocido como Molino del puente de San Miguel, Molino de Conchita o Molino del Colmenar.

En esta zona, en el cauce del Barranco de San Miguel es donde algunas lavanderas lavaban las ropas y telares. Desde el mismo punto podemos obtener una panorámica del puente de San Miguel

PUNTE DE SAN MIGUEL




Descripción: Es un puente en dos arcos hecho de piedra y cal con 13 m de altura 7 de ancho y 34 de longitud.

4

Seguimos ladera abajo hasta el cauce del Barranco de San Miguel donde podemos observar una diversidad biológica tanto en vegetación como en fauna con endemismos exclusivos de Gran Canaria.

VISTA DE LA CALDERA DE TENTENIGUADA



TAJINASTE BLANCO

Familia: Boraginaceae

Especie: *Echium decaisnei* (Webb & Berth.). Taginaste blanco

Descripción: Arbusto de hasta 2 m. Hojas lanceoladas, haz con espinas muy cortas, base ancha, envés con espinas limitadas a los bordes y nervio central. Inflorescencia grande, densa, anchamente cónica. Corola blanca con listas azul pálido, en forma de embudo ancho.

5

Familia: Familia Scincidae

Especie: *Chalcides sexlineatus* (Steindeachner, 1891). Lisa variable o lisa de Gran Canaria, eslizón

Descripción: Cuerpo aplastado y no cilíndrico. Cabeza bien diferenciada y relativamente alta y ancha. El cuello es largo y está bien diferenciado del cuerpo. Patas fuertes y no aplastadas. La longitud de los miembros anteriores está contenida menos de cinco veces en la longitud de cabeza y cuerpo, tanto en machos como en hembras. Presenta variación individual y geográfica dando lugar a dos subespecies endémicas exclusivas de Gran Canaria, una de ellas distribuyéndose en la zona suroeste de la isla (*C.s. sexlineatus*) y otra en la zona noreste de la isla (*C.s. bistriatus*). La subespecie del suroeste se destaca por una cola de color azul metálico y la del noreste tiene el dorso pardo con manchas blanco grisáceas orladas de negro que se disponen en series longitudinales, con una banda clara estrecha a cada lado del dorso y su cola es parda. Es común en barrancos del sur como en zonas húmedas. Se encuentra en zonas de cardonales, tabaibales, sabinars pinars y restos de laurisilva.

LISA DE GRAN CANARIA




Ejemplar de subespecie del noreste que podemos ver en la ruta

Familia: Crassulaceae

Especie: *Aeonium manriqueorum* (Bolle). Hierba puntera, verol, bejeque.

Descripción: Arbusto ramificado con tallo grueso y carnoso hasta 1 m. Rosetas con hojas planas, 12-20 cm. de ancho. Hojas espatuladas y alargadas, color verde brillante, listadas de púrpura: bordes con cilios. Escamas florales pequeñas y cuadradas. Endemismo canario.

VEROL O BEJEQUE



Una vez que dejamos el cauce del barranco para dirigirnos a la zona del Colmenar Bajo nos encontramos con casas de gran valor

6

etnográfico. En este punto se encuentra uno de los lugares más importantes desde el punto de vista histórico de Valsequillo. Nos encontramos con el denominado Cuartel del Colmenar (P8 CUARTEL DEL COLMENAR). Esta edificación fue de uso militar construida en el siglo XVI (1530) sirvió para albergar un destacamento de caballería, conformando un conjunto con dependencias propias de la vida castrense y manteniéndose como residencia de militares hasta principio del siglo XX. Además estuvo destinado como Comandante de Armas de Milicias el Subteniente D. Antonio Pérez Gutiérrez, abuelo de Benito Pérez Galdós. En la actualidad declarado Bien de Interés Cultural por la Comunidad Autónoma de Canarias.

CUARTEL DEL COLMENAR



P8-Panorámica del Cuartel del Colmenar

Desde este punto se continúa subiendo por una carretera de cemento hasta el punto final donde se llega a la carretera general de Valsequillo-San Mateo divisándose unas cuevas que utilizan algunos agricultores para guardar papas denominadas "Cuevas de Las Cruces". Desde este punto cruzamos la carretera con cuidado y vamos por un callejón que nos lleva hasta la Plaza de San Miguel centro del Casco de Valsequillo.

Familia: Gekkonidae

Especie: *Tarentola boettgeri* (Steindachner). Perenquén. Endemismo de Gran Canaria y El Hierro.

Descripción: Perenquén pequeño que posee una banda longitudinal clara a lo largo del centro del dorso. Ojos de color gris azulado claro. Tiene 13 a 19 hileras de tubérculos dorsales pequeños, lisos en el dorso y débilmente aquillados en la región sacra.

PERENQUÉN



Agradecemos su visita al municipio de Valsequillo de Gran Canaria

NORMAS Y RECOMENDACIONES PARA LA RUTA

No sobrepasar el número de 20 personas por grupo para la práctica de senderismo y es aconsejable ir en grupos de 15 como máximo, recuerde que está en un Espacio Natural Protegido.

La basura que genere en el camino llévesela consigo.
Tenga cuidado con las colillas de cigarro y no haga fuego.

No arranque plantas ni recolecte especies en el camino.

Camine por los senderos sin desviarse de la ruta.

Respete las zonas privadas de la zona.

En cualquier rincón de Valsequillo se puede disfrutar de una excelente gastronomía.

SEGURIDAD

Procure caminar acompañado, lleve ropa de abrigo en caso de frío o chubasquero por la lluvia y utilice gorra para prevenir la insolación.

Lleve agua suficiente para evitar la deshidratación.

TRANSPORTE

Las líneas de conexión con Valsequillo son las líneas de la compañía GLOBAL 13 y 43 .

ALOJAMIENTO

-Casa rural El Colmenar. Tlf.: 928390169 - 902157281

Casa rural La Parra. Tlf.: 928390169 - 902157281

-Casa rural El Palmito. Tlf.: 629835879 - 928249980

-Casa Germán. Tlf.: 609938209 - 928242677

-Casa El Pedregal. Tlf.: 609938209 - 928242677

-Casa Villa Elena. Tlfs.: 928362309 - 662315422

TELÉFONOS DE INTERÉS:

-Emergencias 112.

-Centro de salud 928 57 19 91.

-Guardia civil 928 66 13 72.

-Policía local 928 79 50 11 ext. 0212 / 616 41 94 65.

-Protección civil 928 57 06 32 / 616 41 94 53.

-Ayuntamiento de Valsequillo 928 70 50 11.



OFICINA DE TURISMO
TOURIST INFORMATION
TOURISTEN INFORMATIONSBÜRO

928 705 011 ext. 0411 - 648 180 802

turismo@valsequillogc.net

www.valsequillogc.es



Gobierno de Canarias

Consejería de Empleo,
Industria y Comercio



Cabildo de
Gran Canaria

EMPLEO

www.grancanaria.com



ILUSTRE AYUNTAMIENTO DE
VALSEQUILLO DE GRAN CANARIA

