

KANARIEÖARNA SPANIEN

KANARIEÖARNA SPANIEN



KANARIEÖARNA



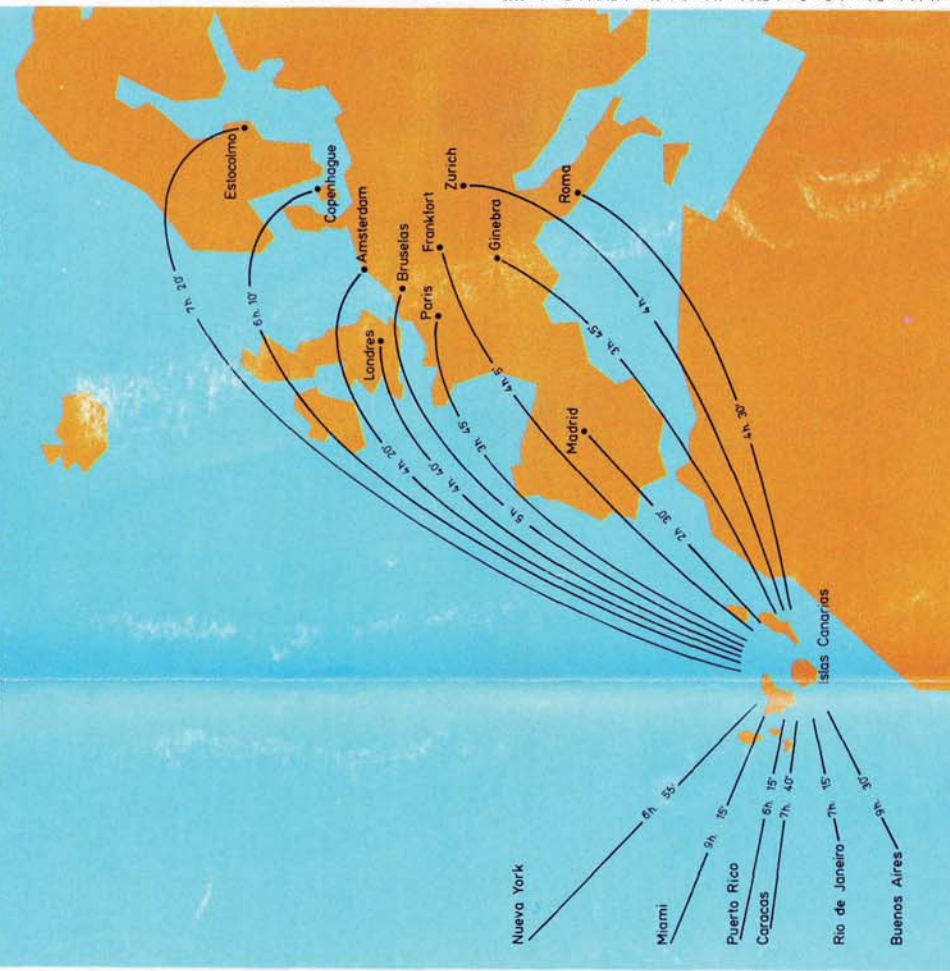
1. Balkongen till ett hus, Gran Canaria.
2. Folkligt hus i Valverde, Hierro.
3. Botaniska Trädgården, Puerto de la Cruz, Tenerife.
4. Kanariefågel.
5. Korgmöbelsantverkeri.
6. Kanarieöarnas flora.
7. Plagen Las Canteras, Las Palmas, Gran Canaria.
8. Puerto de la Cruz, Tenerife.

Kanarieöarna består av en arkipelag, som omfattar sju öar och flera små holmar, belägna i Atlantiska oceanen omkring 4 grader från Kräftans vändkrets—samma parallell som passerar Havanna—och något till väster om nollmeridianen. Detta läge ger öarna deras tropiska karaktär och värmliga klimat året om. Skillnaden mellan de olika årstiderna är nämligen minimal. Tack vare sitt läge i Atlanten nära den afrikanska kusten, utgör dessa öar ett nästan tvunget passeringställe för sjöfarten mellan Europa, Mellersta Östern, Afrika och Amerika. Här på beror den stora aktivitet som råder i hamnarna. Den Kanariska arkipelagen består av öarna Gran Canaria, Fuerteventura och Lanzarote som tillhör provinsen Las Palmas och Tenerife, La Palma, Gomera och Hierro som tillhör provinsen Santa Cruz de Tenerife.

Var och en av Kanarieöarna har, bortsett från den likhet som deras gemensamma geologiska ursprung förlämnar dem, en särpräglad och speciell skönhet, olik de andra. Alla dessa öar har rest sig från havets botten genom en serie oavbrutna vulkanutbrott, vilka ännu inte upphört helt. På dessa öar hittar man de mest olika landskap från imponerande toppar och majestätiska berg till gömda dalar, allt medan man passerar torra sandöknar, branta klippor, vulkanrötter av geometrisk precision och skogar av ovanlig skönhet. Man kan säga att varje ö är en liten kontinent i miniatyr, med landskap från vår planetens alla olika hörn; här hittar man såväl tall och palm, som kastanjeträd och kaktus.



DISTANSER TILL KANARIEÖARNA I FLYGTIMMAR




Historia

Dessa öars ursprung är invept i legender som historieskrivare och grekiska och latinska poeter spunnit. Elyseiska Palten, Hesperiiska Trädgården, Atlantida och de Lyckliga Öarna, är de viktigaste namnen som fordom hänvisade till denna arkipelag bebodd av den guanchiska rasen med vit hudfärg och resliga tillväxt, som bodde längs med branterna och i naturgrottor. Öarnas anslutning till den kastilianska kronan påbörjades 1401, och efter en rad episoder, som vittnar om guanchernas mod och storsinnet, slutfördes den av Ferdinand och Isabella år 1496. Columbus skepp på sin väg till Amerika, gick i hamn i arkipelagen, och harifrån lättade han ankar för det Stora Avenstyret genom det «Mörka Havet», som det kallades på den tiden. Från och med 19:e århundradet har Kanarieöarnas ekonomi erfarit ett kraftigt uppsving tack vare införandet av frilhamnar, medan exporten av deras produkter är av stor vikt för nationalekonomin, och deras strategiska vikt i Atlanten var dag ökar.

Folklore och Hantverk

Folkdanser och folksånger har en harmonisk och sårplågad rytm, i vilken man märker inflytandet från den spanska halvön uttryckt tillsammans med den färgrika nationaldräkten, melodier och speciella karaktär — sorgmodiga och långsamma — gör ett



exotiskt och originellt intryck, «lsam» och «folian» är de mest utbredda sångerna och danserna tillsammans med «malagueño» av andalusisk ursprung, som har acklimatiserat sig på Kanarieöarna. Denna musik åtföljs av «timple», en sorts ukulele med harmonisk klang, som är typisk för Kanarieöarna.

Hantverket består huvudsakligen av olika slags brodyrarbeten, i vilka Kanarieöarnas kvinnor har uppnått stor skicklighet kombinerad med utsökt smak. Man kan lugnt säga att den första hälsningen som resenären får vid sitt besök på Kanarieöarna, är att få se ett prov på detta fina arbete, som är utställt och sålts överallt. Keramikarbetena är också intressanta och har gamla traditioner på dessa öar, liksom deras korgarbeten, vilka utförs av palmblad, strå och vide. Man hittar också vackra träarbeten.

Sport

Kanarieöarnas landskap erbjuder en miljö som är lämplig för alla sorters sport. Undervattensfiske, simning och all slags vattensport har ivriga dyrkare både på plågerna och i simbasängerna. Dessutom finns det tennisbanor, baskisk pelota, målskjutning

och utmarkt golfterräng, lätt ondulerad med perfekt grasmatta, vilket allt erbjuder besökaren tusen möjligheter till underhållning. Man kan dessutom se nationalsporterna, s.s. tuppfäktnin-gar, kappspel (en sorts fäkning som utförs med två långa kappar), samt den berömda Kanariebrottningen av urgammal härkomst, där stor skicklighet och styrka erfordras. Den utgör ett synnerligen intressant skådespel. Nationalsport är också sjuthoppning, vilket utövas isynnerhet på La Palma.

Samfärdsmedel

Kanarieöarna har talrika luft- och sjöförbindelser med Europa, Afrika och Amerika och i synnerhet med den spanska halvön. Den kortaste sträckan mellan dessa öar och Afrika är 115 km. Flera gånger om dagen går det flyg från Las Palmas till El Aaiün, Saharas huvudstad. Från Gran Canaria och Tenerife till Cádiz, är det 680 och 705 mil respektive, vilket motsvarar två dagresor till sjöss. De direkta flygen från Madrid tar drygt två timmar med reaktor. Det finns två internationella flygplatser på Kanarieöarna, en i Las Palmas de Gran Canaria och en i Santa Cruz de Tenerife. Man räknar med flygplatser även på Fuerteventura, Lanzarote och La Palma. Förbindelserna mellan de olika öarna sker per flyg och till sjöss, och är täta.

Gastronomi

Maten på Kanarieöarna består huvudsakligen av fiskrätter, på grund av den rikliga tillgången på fisk. Dessa fiskrätter serveras tillsammans med de välkända «patatas arrugadas» (potatis) och en speciell säs, som kallas «mojo picón». Nationalrätter är krass-soppa och den populära «sancocho canario», som består av salt fisk med stark säs. Tomaten och bananen, vilka utgör Kanarieöarnas huvudsakliga naturrikedomar, är också viktiga ingredienser i deras matlagning, liksom «gofio», vetemjöl, majs och korn, vilka rostas och äts istället för bröd med vissa maträtter. Inom konditorivärken är deras «morcillas dulces», «tirijolas», «bien-me-sabes», «frangollo» samt sockerkakor och kottpaj, siraps-nougat etc. berömda. Ön Hierros specialitet är «quesadillas», och i La Palma äter man «rapaduras» och «marquesotas». Som typiska drycker för öarna bör nämnas rom och honungsrom.

Ett utomordentligt komplement till det kanariska köket är den utmärkta tobaken, världsberömd för sin kvalitet. Bland de olika sorter som framställs, bör kanske nämnas cigarren, som exporteras över hela världen.

Turistparadorer



Informations- och Turistministeriet har fyra paradorer i arki-pelagen nämligen i Cruz de Tejeda på Gran Canaria, i Las Cañadas del Teide på Tenerife, i Fuerteventura på ön Fuerteventura och i Santa Cruz de la Palma på ön La Palma. Alla är belägna synnerligen naturskönt och försedda med modern hotellapparatur. Snart skall en parador på ön La Gomera invigas, i huvudstaden San Sebastián. På ön Hierro håller man på att bygga ytterligare en parador som ligger vid en strand med nautisk karaktär.

Klimat



Kanarieöarnas speciella klimat beror för det första på deras geografiska läge mitt i Atlanten nära den afrikanska kusten, för det andra på att de är skyddade från passadvindarna och för det tredje på öarnas omväxlande nivå. Tack vare nivåskillnaderna är nederbörden rikligare på de bergiga öarna, som t.ex. Tenerife, La Palma och Gran Canaria, medan nederbörden är relativt knapp på Fuerteventura och Lanzarote. Det visar sig alltså att det är nivåskillnaderna som reglerar nederbördsmängden och inte närheten till den afrikanska kontinenten, som det ofta påpekas.



De klimatiska variationerna som tillsammans inverkar på den mänskliga kroppen, som t.ex. temperaturen, vindens hastighet och luftens fuktighet, kombineras på dessa öar till en evig känsla av vår året om.

Tack vare dessa klimatiska egenskaper, är skillnaden mellan



9. Slottet Virgen de las Nieves. Santa Cruz de la Palma. Isla de la Palma.
10. Båten Virgen de las Nieves. Santa Cruz de la Palma.
11. Teror. Gran Canaria.
12. Trädgårdarna till ett hotell. Arrecife. Lanzarote.
13. Plagen Las Alcaravanas. Las Palmas. Gran Canaria.
14. Ön La Graciosa.
15. Ett torg. Santa Cruz de Tenerife.
16. Municipalparken. Santa Cruz de Tenerife.
17. Kanarisk arkitektur. Santa Cruz de Tenerife.





skepp förvarar viktiga prov på barockstil och de mest värdefulla historiska minnen från Kanarieöarna. Där bevarar man La Cruz de la Conquista (Erovringskorset) och flaggorna tagna av den engelske amiralien Sir Horacio Nelson, med anledning av hans misslyckade anfäll på installera i koret, har också stort artistiskt intresse. Ett annat tempel värt att nämna är kyrkan «San Francisco», i barockstil från 1700-talet som ligger vid en vacker plats.

18. Kyrka. Puerto Rosario. Fuerteventura.
19. Palacio de la Carta. Santa Cruz de Tenerife.
20. Plaza Maspalomas. Gran Canaria.
21. Plaza de Weyler. Santa Cruz de Tenerife.
22. Kyrka. Puerto de las Nieves. Gran Canaria.
23. Bestigning av la Montaña de Fuego (Eldberget), Lanzarote.
24. En gård. Santa Cruz de Tenerife.
25. Traadgård till ett hus. Lanzarote.



den kalla och den varma årstiden endast omkring 6 °C (42,8 °F). Det bästa vädret infaller till 90 % under augusti månad och till 50 % i januari, och karakteriseras av milda temperaturer som växlar mellan 18 och 24 °C klar och sval luft och en lukthet på omkring 80 %, himlen delvis molntäckt på de orter som är belägna öster om bergsregionerna eller strax intill dem. Den mindre angenäma tiden, när det blåser sydliga vindar från Afrika, uppgår endast till 7 % (26 dagar under hela året). Samtidigt existerar på de bergigare öarna (La Palma, Tenerife och Gomera), temperaturskillnader som gör att en del bergstoppar är klädda med evig snö.

Den s.k. «arkipelagströmmen» bidrar också till klimatets mildhet genom att den håller havsyntans temperatur lägre än vad som egentligen skulle motsvara dess latitud. Havets medeltemperatur vid plagerna är 22° på sommaren och 19° på vintern.

Den underbara våren, med medeltemperatur på 18 °C och den storslagna sommaren med 22 °C gör att Kanarieöarna har ett ojämförligt klimat där man har en känsla av ständigt välbehag.

	Jan.	Feb.	Mar.	April	Maj	Juni	Juli	Aug.	Sep.	Okt.	Nov.	Dec.	År.
Medeltemp. °C	17,8	17,9	18,5	19,3	20,4	22,0	23,6	24,2	24,0	23,5	21,5	18,8	21,7
Fuktighet %	67	67	66	64	63	62	59	60	55	68	69	67	65
Dimma (dagar)	2	1	0	0	1	0	0	0	0	0	1	2	7
Klart väder (dagar)	6	6	6	8	7	8	11	12	9	6	3	4	86
Solsken (dagar)	18	16	20	18	16	13	12	17	18	17	16	16	199
Regn (dagar). 7,5	6,0	4,9	4	2	1	1	1	2	6	10	9	54	

TENERIFE

Tenerife är den största av Kanarieöarna—2,053 km²—och har en triangulär form. «Den eviga vårens ö», erbjuder på grund av sitt klimat enorma kontraster och stor omväxling i naturen på olika platser. I centrum av ön loper en bergskedja från Anaga till Tenosom på båda sidorna bildar vida frodiga dalar av vilka Orotava och Güimar bör framhåvas. I mitten av denna bergskedja reser sig en väldig naturlig krater, Las Cañadas del Teide, förklarad Nationalpark, på 2.000 m över vattenytan. Norr om denna krater höjer sig toppen Pico del Teide 3.707 m, Spaniens högsta topp, täckt med snö under vintermånaderna, vilken ger åt en dess originella utseende.

Tenerife har en mycket varierad flora, stora och lummiga bergvidsträckt zoner där bananer, tomater, potatis och andra produkter odlas. Kusten är bergig och brant på en del ställen och på andra, lugna och rena plager med svart och gyllene sand. Provinsens och öns huvudstad är Santa Cruz de Tenerife med 200.000 invånare, en livlig ljus och modern stad som reser sig på en lätt sluttande bergsslätt, med fria och vida slätter mot söder. Är sate för Kanarieöarnas Generalkapitän. Santa Cruz är känt för att vara hemtrevligt och vänligt. Vackra parker, av vilka bör nämnas Municipal-parken «García Sanabria», och livliga gator gör att turisterna känner sig belåtna i denna stad.

Hammen, belägen i en vid bukt, omringad av höga klippor från bergskedjan Anaga, utgör en mycket viktig trafikknut och sjöfarten är livlig mellan Europa, Afrika och Amerika, då den besöks av fartyg av åtskilliga nationaliteter och har livlig trafik året om av talrika turistkryssare. Det är den största spanska hamnen för lastbåtstrafik och en av de största för fartygstrafik.




Hela staden sluttar ner mot hamnen och sluter sig i bullret av Spanska Platsen och Candelariaplatsen, där man finner några av de viktigaste officiella byggnaderna, såsom öns rådhus, Arkeologiska museet och Antropologiska museet. Palacio de Carta, —ett märkvärdigt prov på provinsens arkitektur och dekoration från 1700-talet som har blivit utnämnt Nationalmonument för artistiskt intresse— Kasinot, De stupades monument och Triunfo de la Candelaria befinner sig också inom denna zon. Kyrkan «La Concepción» är det mest kända templet, i vilka fem

Vid Plaza del Príncipe, med lummiga lagerträd, ligger Museo Municipal de Pintura y Escultura (Stadsmuseum för målning och skulptur) med kända tavlor av Ribera, B. Brueghel, Madrazo, Van Loo etc. och en speciell avdelning för kanariska målningar.


På Avenida de Anaga, en bred och vacker gata som leder längs med Santa Cruz hamn, finner man Franco-monumentet, bildhuggaren «Juan de Avalos» verk. Där finns också slottet «Paso Alto» med sitt Militär-museum, —där bevaras historiska minnen— en gemytlig plats för en promenad i vanligt grannskap med Tenerifes Kungliga Segelsällskap som ligger intill Nautiska skolan och nära Casa del Mar, med en underbar utsikt över bukten. I närheten av stadskärnan ligger de två medelpunkterna för det nationella turistintresset, «Las Teresitas» med en 1.540 m lång strand samt «Las Gaviotas». Det pittoreska kvarteret Taganana och dess plager «Playas del Roque» och «Almáciga», med svart sand, är värda att främhäva. Den internationella flygplatsen «Los Rodeos» ligger 9 km från Santa Cruz. Motorvägen söder ut från huvudstaden förbinder Santa Cruz med olika turistcentran i denna del och motorvägen till norr med det stora turistcentrat Puerto de la Cruz. 22 km från huvudstaden ligger berget «Monte de la Esperanza», fullt av kanariska pinjeskogar, vilket måste passeras för att komma till «Las Cañadas del Teide» med enastående utsikt över öarna.

Orter av intresse

La Laguna. Tenerifes viktigaste stad, ligger inåt landet från huvudstaden sett, i Aguerredalen, omringad av magnifika odlingsgar. Där finns pittoreska promenader, raka och tysta gator och förmåna hus med små typiska balkonger. Säte för biskopsstift och universitet. Katedralen från 1500-talet med intressanta skulpturer och tavlor. Kyrkan «La Concepción», (Nationalmonument) Institutet, Provincial-biblioteket, Biskopspalatset och La Nava,



26. Botaniska Trädgården. Puerto de la Cruz, Tenerife.
 27. Swimming-poolen San Telmo. Puerto de la Cruz, Tenerife.
 28. Swimming-poolen San Telmo solarium.
 29. Swimming-poolen till ett hotell. Puerto de la Cruz, Tenerife.



Arico. En vacker by, vit och ren, mitt emot Guajara-toppen. Plager: los Abrigos, Chicos y Abona.


Fasnia. Pittoresk by omkring av vita lantgårdar bland jara-fält, kaktus och pinjeskogar. Fasnia-berget runt och vulkaniskt är fulländat av eremitkyrkan «Nuestra Señora de los Dolores». Stranden, El Roque, har svart sand.

Güímar. Ligger i en dal med samma namn, ett överraskande landskap med de stora ravinerna Chinico, Coto, Rio och Badajoz med djupa och uttrycksfulla branter. Stränderna El Socorro och El Puertito är 1600 meter långa, har svart sand och rullsten.

Candelaria. Det är en ort för pilgrimsfärder, där man kan besöka tronen med Kanarieöarnas skyddshelgon «Virgen de Candelaria». Helgonbilden förstördes år 1826 och blev utbytt mot en kopia som finns i Basilikan. Stranden «Las Caletillas» består av tre små vikar där en ansedd stranden med fina hotellinstallationer byggs upp.

Playa de las Américas. Ar beläget mitt emellan Arona och Adeje och bör nämnas för sin viktiga framtid inom internationell forstklass-turism, då man inom en snar framtid beräknat (d.v.s. redan börjat) att bygga hotell för 50.000 personer.

Santiago del Teide. Där befinner sig ett nationellt turistcentrum av intresse, kallat «Acantilados de los Gigantes» (jättestrupe), med ett panorama av utmärkt skönhet.



30. Typisk folkdräkt. La Orotava, Tenerife.
31. Orotava-dalen, Tenerife.
32. Puerto de la Cruz, Tenerife.



kyrkan «San Francisco» där man med stor kärlek beundrar La Lagunas Heliga Kristusbild, och det gamla dragonrådet i seminariets trädgård har stort intresse för besökaren. Den närmsta plagen är Arenal nära Punta Hidalgo och San Mateo. Vid stadens slut ligger området Bajamar och Punta del Hidalgo, viktiga turistcentrum med vackra naturbassänger längs med stranden. Nära La Laguna befinner sig berg «Monte de las Mercedes», där det växer praktfulla lagerrädd, pinjer och andra kanariska växter. Från utsiktsplatserna «Cruz del Carmen» och «Pico del Inglés» kan man betrakta vackra vyer över La Lagunas fruktbara lågländ och Anagaberget.

Orotava. Ar centrum för den mycket vackra Orotava-dalen, ett av världens mest unika landskap, med obeskriplig charm. Från «Cuesta de la Villa» överblickar man ett fantastiskt panorama över dalen och Puerto de la Cruz. Staden är monumental och vacker, med sina parker, balkonger och fornamna hus. Som sevärdheter bör nämnas kyrkan «La Concepción» i barockstil, kyrkan «San Juan» och «Eremita del Calvario».

Efter att ha passerat högsta delen av Orotava-dalen och skogen «Aguanansa» bör man inte undvika ett besök till «Las Cañadas del Teide», en väldig krater med en omkrets på 80 km och 2.000 meters höjd. Las Cañadas består av en mängd lava i olika färger, mångskiftande aska tackt av sand och pimpsten. Där finner man Spaniens högsta topp «Pico del Teide» på 3.718 m över havet, varifrån man kan beskåda ett stort panoram. Teide, alltid snötäckt, är en av de mest klassiska och vackraste bilderna i arkipelagen. En modern linbana tillåter bestigning av toppen på omkring 14 minuter. Las Cañadas del Teide, förklarad Nationalpark, är ett annat besök av stort intresse. Turistministeriets paradör ligger vid Las Cañadas.

Puerto de la Cruz. Provinshens huvudsakliga turistcentrum och även ett av de viktigaste i Spanien med ett underbart klimat, fina sandstränder såsom «Martínez» och forträffliga naturbassänger vid Avenida de Colón (Columbusavenyn) vid vars strand man har färdiga projekt för byggandet av en konstgjord sjö som mycket snart skall påbörjas. Man räknar med magnifika hotell och annan logi, nattklubbar med internationella uppträdanden, forträffliga restauranger och kafeterier samt många andra turistinstallationer, vilka kommer att ge ett animerat intryck åt staden. Staden är plats för ett flertal nationella och internationella kongresser och mässor. Mycket intressant är Botaniska trädgården, byggd år 1788, mitt emellan Orotava och Puerto de la Cruz, och är akklimatiserat för träd och växter från hela världen, samt slottet «San Felipe».

Los Realejos. I ett vackert landskap med bananplantager och jordbruk. Kyrkan «Nuestra Señora de la Concepción» med altarpappatsen i barockstil och en dopfont av jaspissten. Parroquia de Santiago, som är öns äldsta tempel från år 1498. Stranden «Playa del Castro», där man räknar med flera turisturbanisationer.

Icod. Vid foten av Teide, är en vacker stad känd för sitt vin från Icod-dalen vilken när det gäller skönhet kan konkurrera med Orotava-dalen. Staden grundades år 1501. Den liknar en park med fornamna hus. Intressanta sevärdheter är kyrkan «San Marcos» med portal i renessansstil och altaruppsats i barockstil. Kristusbilden «Cristo de las Aguas» i Franciscanertemplet, klostret «Convento de San Agustín», kapellet «Capilla de los Dolores» och det berömda tusenåriga dragonrådet, ett autentiskt naturunder. Den långa stranden «Playa de San Marcos» har fin sand.

Garachico. Som en pärla vid havet och var i forma tider öns viktigaste hamn. En vacker plats med några monument av intresse, såsom slottet «San Miguel» och församlingkyrkan, stranden «El Puertito» med svart sand och naturbassänger i «El Caleton».

Los Cristianos. En pittoresk by vid södra kusten som på grund av sitt läge, sitt klimat och sina hotellinstallationer omringats till en praktfull vintersportort. Den är också speciell för sin magnifika sandstrand med lugnt vatten och gyllene sand.

Las Galletas. Fin plage nära San Lorenzo-dalen. Fantastisk utsikt i Punta Rasca. Ursökta turistkomplex och urbanisationer i dess omgivning.

Granadilla de Abona. Belägen i en rik del av ön, där de bästa apelsinerna skördas och är det viktigaste jordbrukscentrat. 11 km därifrån ligger «El Médano», en mycket frekventerad och urbaniserad strand nästan 2 km lång med gyllene sand, liksom Tejita-stranden.



LA PALMA

La Palma, «den vackra ön» med sina 728 km² och befolkning på 76.000 invånare, är den fruktbareaste av öarna. Här finner man också de högsta topparna i världen jämfört med öns perimeter. I öns centrum öppnar sig den största kända vulkankratern «La Caldera de Taburiente» som har förklarats Nationalpark. Dess perimeter är 28 km och är täckt av ofantliga pinjeskogar med djup upp till 770 meter. Högsta toppen heter «Roque de los Muchachos» och är 2.423 meter hög. Den imponerande storleken av «La Caldera» kan man betrakta från utsiktsplatsen «La Cumbre Breca», eftersom det är mycket intressant att uppskatta dess detaljer som genomtränger i det inre av berget.

Santa Cruz de la Palma. Är öns huvudstad, har en viktig hamn och en befolkning på 15.000 invånare. Den ligger utefter östra kusten på en bergssluttning och vid sidan av den vulkaniska kratern kallad «La Caldera» och antar formen av en anfiteater, vilket ger staden ett lustigt perspektiv. Dess pittoreska gata «Calle Real», centrum för det officiella, kommersiella och mondäna livet, slutar vid Plaza de España. Där ligger kyrkan «El Salvador» och rådhuset (Ayuntamiento), två prov på stort värde inom byggnadskonsten från 1500-talet. Santa Cruz de la Palma har också ett museum för naturhistoria med utsökta zoologiska delar och inhemsk rester samt ett rikt bibliotek.

Vid havet leder Avenida Maritima, där man finner moderna byggnader bredvid gamla hus med stora träbalkonger, typiska för ön. På denna avenida, 500 meter från hamnen, ligger Turistministeriets parador.

Nära staden ligger kapellet «Nuestra Señora de las Nieves», öns skyddshelgon.

Orter av intresse

Los Llanos de Aridane. Ett viktigt affärscentrum och lantbrukscentrum. Ligger i en av Kanariearnas mest beundransvärda dal och dess skönhet kan överblickas från utsiktsplatsen «El Time», varifrån man också har fin utsikt över «La Caldera de Taburiente» och «Tijarafe».

Tazacorte. Omgivet av vidsträckt bananplantager, har en liten typisk hamn och fina plager.

Puerto de Naos. En liten by med stor aktivitet inom turismen, en utsökt strand med fin svart sand.

Fuencallente. Är öns sydligaste ort, omgiven av pinjeskogar och vinfält med sin kontrapunkt i vulkanerna där den mest kända är San Antonio.

Mazo. Belmaco-grottan med förhistoriska ristingar och en utsiktsplats vid kusten med en imponerande utsikt. I Mazo ligger öns flygplats.

Breña Baja. Med stranden «Los Cancaljos», följd av små vikar med genomskinligt vatten. En intressant ort där turismen är på framgång.

San Andrés y Sauces. Med en av arkipelagens lummigaste och vackraste ländskog som uppmärksammas för sina jätteiska ombunkar.

Cueva Bonita. Strax intill Tijarafe befinner sig denna vackra naturgrotta i vilken havet tränger in.

LA GOMERA

Denna ö är rund till formen, har en yta på 378 km², och 25.000 invånare. Den är rik och grönskande, och formas av centralpartiet «Alto de Garajonay» som reser sig 1.375 m.ö.h. Kusterna är branta och klippliga och öns inre del bergig. Ön är känd för de originella visslingarna med tillhjälp av vilka invånarna meddelar sig från berg till berg.

San Sebastian, huvudstad och öns hamn är en vacker och pittoresk stad på 7.000 invånare. Här preparerade Columbus sina båtar och sitt forräd på vatten och födoämnen och i kyrkan «La Iglesia de la Asunción» hörde han på massan innan han begav sig på sin resa till Amerika. Columbus värdsets på ön, där han blev mottagen av D. Beatriz de Bobadilla, änka efter D. Hernán Peraza, öns Herre, med anledning av sin upptäcktsfärd och till hans äminnelse har rests «Torre de Conde», en gammal fästning förklarad som historiskt nationellt monument.

Orter av intresse

Hermigua. Med sin vita och lysande bebyggelse som ligger på öns rikaste del av bananplantager.

El Bosque del Cedro. (Cederskogen). En av de vackraste på Kanarieöarna.

Vallehermoso. En plats av ovanlig skönhet där man odlar alla olika sorters fruktträd såsom banan-, sabina- och palmträd, etc. Strax intill den fina stranden bör utmärkas Organos branta strandkanter som kallas så på grund av den lustiga formen på klipporna.

Playa Santiago. En pittoresk fiskeby med utmärkt strand och klart vatten.

Valle Gran Rey. Ligger i en frodig dal med bananplantager, palmträd och en utsökt strand med gyllene sand, en av öns bästa.


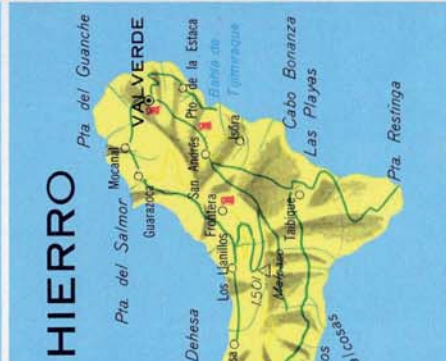


33

34



34



35

HIERRO

Hierro ligger längst västerut av öarna i arkipelagen och är triangelformad med branta stränder. Den har en befolkning på 7.000 invånare. Med sina 278 km² är den den minsta av öarna. Centrum består av en högslätt vars högsta topp, Mal Paso, mäter 1.320 meter. Denna ö gör ett brant och bergigt intryck med sina klippiga kuster, men där Golfströmmen passerar, en 14 km lång sträcka, är strändernas slutningar skogbeklädda, vilket gör den till en intressant och spännande plats. Eftersom El Hierro har mycket frodig jord växer där diverse pinjer, bok och sabinaträd och på topparna finns ett flertal vulkaniska kratrar.

Valverde är öns huvudstad med 5.000 invånare. Det är en fortjūsande liten stad med vackra trädgårdar och parker. Där finns ett litet torg som erbjuder en vacker utsikt över havet och de andra öarna. Den har en intressant kyrka, som samtidigt är en beälsning. Hamnen Estaca ligger fem kilometer från staden.

On Hierro är en idealisk plats för de semesterfirare som vill vila sig och vara nära naturen.

Orter av intresse

Frontera. Ligger inom Golfströmmens område. Är rikt på vinfält.

Sabinosa. Berömt för sitt medicinska vatten.

La Restinga. På södra delen av ön är bästa delen för fiske och undervattensfiske.

El Tamaduste. Med stor naturbassäng och lugnt och klart vatten.

Tinor. I centrum av högslätten och är sevärd tack vare sina pyramider av aska på de gröna fälten.

Från Mal Paso kan man betrakta utsikten över bukten och hela ön.

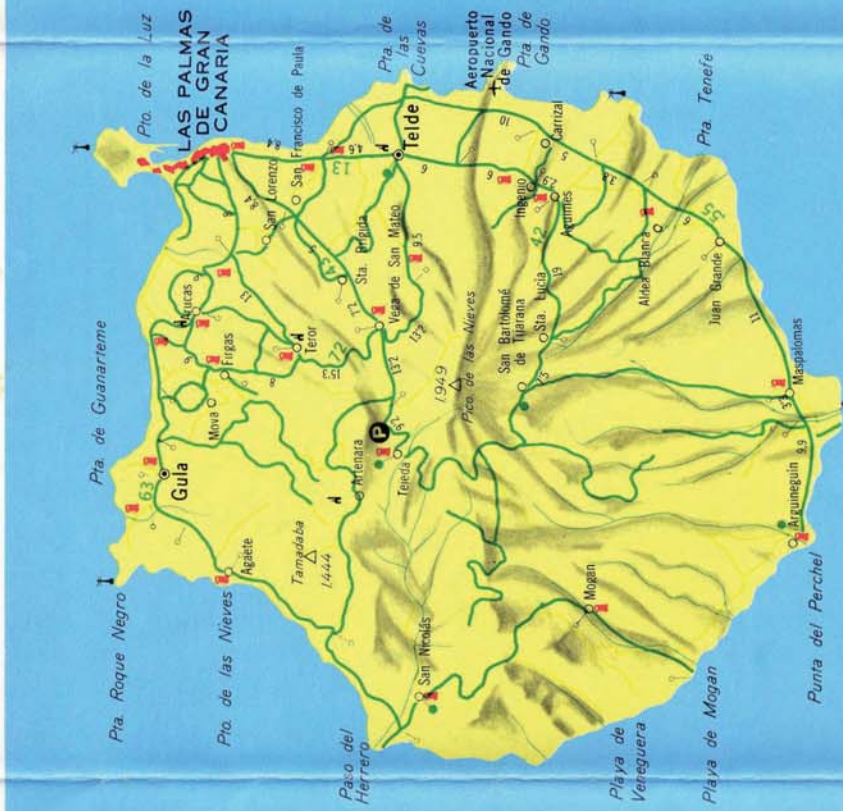
GRAN CANARIA

Gran Canaria är till sin storlek —1.532 km²— den tredje i ordningen av Kanarieöarna efter Tenerife och Fuerteventura. Det mest kända draget är dess bräddlupa klyftor som börjar från de centrala topparna över 2.000 meter höga, i öns mitt, och mynnar ut vid havsstränderna. Det finns ingen plats av så utmärkt mångfald av ökända landskap. Man finner öde trakter och sandrika berg av tropisk art. De slutande strandkanterna i hamnarna Las Nieves och La Aldea och de branta ravinerna i Tirajana, Moya och Azuaje omväxlas på Gran Canaria av utsagliga dalar med tusentals bananträd som sänker sig mjukt ner till havet. Gran Canaria har inte förgäves blivit benämnd «miniaturkontinenten», eftersom från toppen (2.000 m.o.h.) «Roque Nublo» med granitblock, naturen erbjuder alla sorters landskap där det växer europeisk, afrikansk och amerikansk flora (pinjeskogar i Tamadaba, «los Tilos», vinfält i Monte, kaffeplantager i Agaete, palmträd, mandelträd, sockerrör och tomatodlingar).

Las Palmas, provinshuvudstad, som är den största urbana koncentration i arkipelagen, är en framgångsrik och vacker stad med 271.000 invånare, med Spaniens största hamn när det gäller trafikintensitet, per brutoton. Flygplatsen har service för de största flygbolagen med flyg till de största städer i Europa, Afrika och Amerika. Denna stad erbjuder alla storstadens fröjder med utmärkt hotellservice, nattklubbbar med internationellt uppträdande, ett intensivt sällskapsliv och ett stort antal fiestor och andra evenemang under året.

Dessutom är det ett paradīs för «shopping» eftersom det inte finns tullskatt. Inköpen är ett nöje utan like: inte ens en gång de skattefria affärerna på de internationella flygplatserna kan konkurrera med priserna i Las Palmas. Whisky, tobak, kameror för fotografier och film, magnetofoner, transistorer, klockor, allt är billigare än i tillverkningsländerna. Man kan hitta allt, krokodilskinn från Nigeria till skulpturer i elfenben från Ganges strand eller autentiskt siden från Kina, de mest sällsynta och underliga föremål.

I denna moderna och väldiga stad, bör man inte undvika att besöka det gamla ädla och gynnliga kvarteret «Vegeta», där det finns gamla bostäder med forna och incima gårdar samt balkonger, artistiskt arbetade i pinjeträd, som vätter åt smala




GRAN CANARIA




36


- 36. Plagen Las Canteras. Las Palmas. Gran Canaria.
- 37. Plagen Las Canteras i bakgrunden Las Isletas strand. Las Palmas. Gran Canaria.
- 38. Plagen San Agustin. Gran Canaria.
- 39. En gata i Arucas. Gran Canaria.



38



37



39

gator och små torg. I gamla staden befinner sig de mest berömda monumenten. Katedralen i gotisk och nyklassisk stil, börjades att byggas år 1497. Columbushuset, residens för de första guvernörerna på ön, bildar en mycket vacker arkitektonisk ram för det intressanta museet från Columbus epok. Det Kanariska museet innehåller den mest kompletta samling på rester av guancherna, öns förhispanska befolkning. Intressanta kyrkor är «San Francisco» och eremiten «San Telmo» med moriska rutzpanelning i taket. El Museo Provincial de Bellas Artes (Konstmuseet), «la Casa-Museo de Pérez Galdós» och «el Museo Nestor» kompletterar den artistiska och historiska skatten i staden. Vid parken «Doramas» ligger dessutom en inhägnad kallad «Pueblo Canario» (Den kanariska byn) skapat av artisten Néstor och är ett monumentalt och uttrycksfullt sammandrag av den kanariska arkitekturen. På denna vackra plats firar man varje torsdag och söndag uppvisning av populära danser och sånger.

Vid Las Canteras, den fina plagen, 2.600 m lång, kan man njuta av en behaglig temperatur hela året.

Orter av intresse

Telde. Ligger bland mycket bördig och fruktbar mark. Basílica del Santo Cristo och församlingskyrkorna «San Juan Bautista» med flamländsk altarpopsats av exceptionellt värde, «San Gregorio» och «San Francisco». Fin strand och hamn i Melanara. I omgivningarna: Tara, finns underbara grottor bevarade från öns primitiva befolkning och Cuatro Puertas, med inhemskt monument, öns mest intressanta, från paleolitiska tiden, berget är guancherbefolknings heliga berg.

Tejeda. Från Telde på vägen till Valdesequillo och Vega de San Mateo, efter en sträcka på 45 km, kommer man fram till staden Tejeda, centrum och högsta platsen på ön, i vars närhet det majestätiska berget «Roque Nublo» reser sig mot skyn, täckt av basaltklippblock och «Cruz de Tejeda» där en av turistministeriets paradörer ligger. Landskapet, kallat, «forstenad storm», en fras av Unamuno, har mycken skönhet, mandelträd, trädgårdsfält och mäktiga höjder såsom Bentayga, el Fraile, etc. varifrån man har en praktfull utsikt.

Ingenio. En ort känd för sina broderier. Ett kort avstånd därifrån ligger den långa stranden «Las Cruces», med fin sand.

San Bartolomé de Tirajana. 23 km från Agüimes, en landsväg med många kurvor, ligger San Bartolomé de Tirajana, i groppen av en väldig kratet och hösten av centralmassivet, vilka är de högsta topparna på ön: Pozo de las Nieves (1.965 m) och Pechos (1.961 m), varifrån man kan betrakta det storslagna landskapet över la Caldera de Tirajana, dalarne «Ayacata» och «Fataga» med sina byar och guanchernas begravningsfält «Arteara», landskap med stor skönhet.

Agüimes. En sommarort med fina stränder och korta avstånd. Mycket rikt jordbruk. I Temisas, en vacker by bland fikonkaktus och olivträd, finns historiska minnen från guancherna.

Arinaga. Vacker och typisk hamn nära strandpromenaden med samma namn, varifrån man har fin utsikt.

San Agustín. En praktfull strand som ligger i en alltid lugn del. En magnifik urbanisation med överflöd på rabatter, hotell, bungalows, simbassänger och andra förströelser.

Playa del Inglés. En 2.700 meters lång strand med vid kant och mycket fin gyllene sand som lugnt och stilla tränger in i det alltid blåa och stilla havet.

Maspalomas. En 6.000 meters lång strand, förlängning av den förut nämnda, en av öns vackraste. Mycket nära ligger en omfattande och lummig oas bildad av palmer och marsklandsbuskar. Bredvid oasen ligger en liten vik där man praktiserar fiske och roddsport. Där finns en stor urbanisation med hotell, bungalows, idrottsplan etc. 2 km öster om Maspalomas ligger stranden «Pasito Blanco» med idrottsplan.

Arguineguín. En liten by nära Punta del Parchel. Plage «Patalavaca» med fin gyllene sand. Förträfflig kust för fiske med lämplig service för att kunna praktisera denna sport.

Mogán. En av de största byarna på södra ön. Vackert bergslandskap och brand mark med smala raviner. Stranden «Veneguerra» 500 m lång är fin och lugn. Moderna urbanisationer med våningar, villor och bungalows, 2 olympiska tennisbanor och idrottsplan.

Aruacas. I centrum för ett fruktbart lågland med arkipelagens

största och viktigaste palmträdsskog. En ren stad med vackra parker såsom Parque Municipal, vilken är en samling på blommor och exotiska planter.

Där finns en intressant församlingskyrka i helt gotisk stil. Nära staden ligger en vulkanisk kon kallad La Montaña de Arucas, från vars topp man kan betrakta en vidsträckt och vacker utsikt över Puerto de la Luz och öns alla berg. 6 km därifrån ligger kusten med de fina plagerna. Man har byggt en ny landsväg med två körbanor och när man får från Las Palmas utefter kusten och passerar Banaderos, kan den resande njuta av ett skönhetsfullt panorama över ett otroligt landskap med branta kuster och vackra vikar.



Terror. En sommarort som ligger i den inre delen av ön, 11 km från Arucas. Vidsträckt odlade marker begränsade av imponerande bergsmassiv där man finner en omfattande och utspridd bebyggelse. Staden är i första hand känd för helgedomen «Virgen del Pino», öns skyddsheilon som lockar till sig ett stort antal frömm.

Guía. En framgångsrik stad i norr nära Punta de Guanarteme. Intressanta skulpturarbeten av den upptäckningsrike kanariebon Luján Pérez finner man i församlingskyrkan. I omgivningarna ligger Cenobio de Valerón, sammansatt av en serie grottor täckt av ett fantastiskt skärmtak av lava.


Gáldar. Stad med speciellt historiskt och arkeologiskt intresse. Spår av guanchernas kultur huvudsakligen i Cueva Pintada, där det finns geometriska målningar i olika färger. Aven intressant är Rådhuset med ett hundrånårigt dragonträd på gården, församlingskyrkan och Plaza Mayor (Stortorget). Stränderna är skyddade av rullsten.

Sardina del Norte. En sjömansstad med pittoreskt landskap och vidsträckt stränder med rullsten och grov sand.

Agate. En vacker stad med mycket sjöfart som ligger intill Agate-dalen, en lång och sicksackformad kanjon där det plantebas bananträd, kaffebuskar, papayafrukt, avokader, majs etc.



40. Kanariska broderier. Ingenio, Gran Canaria.
41. Svømmingepool i San Agustín, Gran Canaria.
42. Arucas, Gran Canaria.



ÖN «LA GRACIOSA»

Ön är separerad från Lanzarote av en smal havsremsa kallad El Río. La Graciosa har en yta på 27,6 km² och dess högsta topp är Montaña de las Agujas med 257 meter över havsytan. Hamnen «Caleta del Sebo» på östra ön är en utmärkt plats för fiske. De vidsträckt stränderna Caleta del Sebo och las Conchas med fin gyllene sand bör också nämnas. För närvarande finns ett projekt på en stor plan för turismpromotion på ön.

FUERTEVENTURA


Fuerteventura, «Det gamla kanariska landet», är den av öarna som har mest kustland. Ön med vida slätter och mjuka flodfåror samt enorma plager, bildar geografiskt sett öde och orörda trakter, idealiskt för den som önskar isolera sig från den pressande trafiken i dagens läge. Men dessutom erbjuder ön fiske i otroligt genomskinligt vatten, speciellt tilldragande för ett stort antal turister som avskyr stillastående semester. Denna ö är separerad från Afrika genom ett sund där varje år sardiner, tonfisk och svärdfisk jagar varandra. Turisten som vill fiska får också delta i roven.

Fuerteventura har en ny flygplats med en landningsbana på 1.800 m, som för närvarande används för den dagliga nationella trafiken. Aven de största plantyper kan landa där.


På Fuerteventura finns forttjusande plager nära huvudstaden Puerto Rosario. Men på norra och södra ön finns plager som tål att jämföras med de bästa i världen. Bland de bästa plager på ön bör nämnas: Jandía, Torre de Fustes, Pozo de Fustes, Gran Tarajal, Ajuí, Tarajalejo och Camalejo.

I Puerto del Rosario ligger en av Turistministeriets paradorer.


- 47. Trädgårdarna till ett hotell. Arrecife, Lanzarote.
- 48. Kanarisk arkitektur. Teldé, Gran Canaria.
- 49. Ön La Graciosa.
- 50. Swimming-poolen till Turistministeriets paradorer, Fuerteventura.
- 51. Väderkvarn. Fuerteventura.



47



48



49



51

INTRESSANTA ADRESSER

TENERIFE

Informations- och turistministeriets upplysningsbyrå. Marina, 57. Tel. 24-51-85, 24-56-87, 88, 89.
 Turistinformationskontoret.—Palacio Insular. Tel. 24-22-27.
 Post och Telegraf.—Plaza de España. Tel. 24-20-02 och 24-13-88.
 Telefoner.—Teobaldo Power, 6. Tel. 003.
 Flygbolag Iberia.—Avda. de Anaga. Tel. 24-66-75. Flygplatsen. Tel. 25-88-13.
 Nautiska Klubben (Tennis och bassäng).—Carretera de San Andrés. Tel. 24-37-88.
 Poliskontoret (Gobierno Civil).—Méndez Núñez, 5. Tel. 24-23-00.
 Hjälpstation (Casa de Socorro).—José Murphy, Tel. 24-15-02.
 Aucona-Trasmediterránea.—Marina, 3. Tel. 24-78-75.
 Kungliga Automobilklubben.—Carretera de La Laguna (Vistabella). Tel. 22-13-95.
 Touring Club de España.—García Morato, 14. Tel. 24-15-32.
 Guardia Civil.—Finca Tío Pino. Tel. 22-31-00. Tráfico. Tel. 22-46-91.
 Skytteklubben.—San Sebastián, 58. Tel. 24-68-90.
 Skytteklubben-Poligono La Gallardina (La Laguna). Tel. 25-97-42.
 Golfklubben-«El Peñón».—(Tacoronte). Tel. 4 de Guamasa.
 Turistinformationskontoret (Puerto de la Cruz).—Plaza de la Iglesia. Tel. 37-19-28.
 Flygplatsen «Los Rodeos».—Tel. 25-77-65.
LA PALMA (Santa Cruz de la Palma).
 Flygplatsen «Mazo».—Tel. 31-15-40.
 Aucona-Trasmediterránea.—General Mola, 2. Tel. 31-11-21.
 Flygbolag Iberia.—Miguel Sosvilla, 1. Tel. 31-15-14.
 Telefoner.—Pedro Poggio, 8. Tel. 004.
 Poliskontoret (Policía Armada).—Avda. B. Pérez González. Tel. 31-19-02.
 Telegraf.—Plazoleta del Muelle. Tel. 31-11-67.
 Rådhuset (Ayuntamiento).—Plaza de España, 1. Tel. 31-19-43.
 Guardia Civil.—General Mola, 3. Tel. 31-10-63.
 Guardia Civil.—La Portada. Tel. 31-11-84.

GOMERA (San Sebastián)

Aucona-Trasmediterránea.—Gral. Franco, 41. Tel. 477.
 Rådhuset (Ayuntamiento).—General Franco, 20. Tel. 6.
 Telefoner.—Avda. José Antonio, 13.
 Guardia Civil.—Calvario. Tel. 41.
 Nautiska klubben.—C. del Conde. Tel. 529.

HIERRO (Valverde)


Telefoner.—Dr. Quintero, 4.
 Guardia Civil.—Gral. R. Sánchez. Tel. 35.
 Postkontoret.—Gral. Franco. Tel. 67.

GRAN CANARIA


Las Palmas de Gran Canaria
 Informations- och turistministeriets upplysningsbyrå. Triana, 60. Tel. 21-87-65.
 Turistinformationskontoret.—Casa del Turismo. Parque Santa Catalina. Tel. 26-46-23.
 Turistcentrum.—Pueblo Canario. Tel. 24-35-93.
 Post och Telegraf.—Avda. Generalísimo Franco, 62. Tel. 21-65-36 och 21-52-86.
 Telefoner.—José M^a Durán, 38. Tel. 26-57-01.
 Flygbolag Iberia.—León y Castillo, 5. Tel. 22-38-40 och 22-39-40.
 Aviaco.—León y Castillo, 261. Tel. 21-77-26 och 21-98-03.
 Spantax, S. A. Transportes Aéreos.—León y Castillo, 248. Tel. 24-33-44 och 24-32-29.
 Duvskytteklubben (Club de Tiro de Pichón).—Campo de Tiro del Rincón.
 Skytteklubben.—Poligono de la Isleta.
 Aero Club.—Km 46 de la carretera del Sur.
 Nautiska klubben.—León y Castillo. Tel. 24-66-90.
 Gran Canarias Kungliga Automobilklubb.—Galo Ponte, 8. Tel. 24-38-99.
 Poliskontoret (Gobierno Civil).—Plaza Ingeniero León y Castillo. Tel. 21-58-17.
 Hjälpstation (Casa de Socorro).—Paseo Tomás Morales. Tel. 24-51-57.
 Gran Canarias Tennisklubb.—Parque Doramas. Tel. 24-34-13.



61



62



63



64

Touring Club de España.—Hermanos García de la Torre, 2. Tel. 24-52-05.

Maspalomas Golfklubb.

Llanos de Bandama (Tafira) Golfklubben.—Tel. (Central) 21-65-00 och 350.

LANZAROTE

Turistinformationskontoret.—Tel. 860.

FUERTEVENTURA

Flygbolag Iberia.—General Linares, 15. Tel. 16. Aucona-Trasmediterránea.—Martínez Escobar, s/n. Tel. 15.

- 61. Hamnen Las Nieves, Gran Canaria.
- 62. Plagen Alcaravanes samt hamnen, Las Palmas, Gran Canaria.
- 63. Plagen Maspalomas, Gran Canaria.
- 64. Golfbanan i Maspalomas, Gran Canaria.
- 65. Columbus hus, Las Palmas, Gran Canaria.
- 66. Roleria de Tegueste (typisk pilgrimsfärd), Tenerife.
- 67. Costa del Silencio, Tenerife.
- 68. Miniatyrgolf som tillhör ett hotell, Arrecife, Lanzarote.
- 69. Kanariska broderier.

© Universidad de Las Palmas de Gran Canaria Biblioteca Universitaria. Memoria Digital de Canarias, 2005




69



Integralför
utbildande
M. Amalir
Sección de Propaganda e Información Turística
Arias Góticicas Gujermo, S. A. Bilbao

PUBLICACIONES DEL MINISTERIO DE INFORMACION Y TURISMO
DIRECCION GENERAL DE PROMOCION DEL TURISMO


Gratisevnen • Föreljning förbjuden • Printed in Spain • D. L. BI. 2338-1971




66




66



68



67



Stånd för kanariska broderier.

	Jan.	Feb.	Mar.	April	Maj	Juni	Juli	Aug.	Sep.	Okt.	Nov.	Dec.	År.
Medeltemp. °C	17,8	17,9	18,5	19,3	20,4	22,0	23,6	24,2	24,0	23,5	21,5	18,8	21,7
Fuktighet % ..	67	67	66	64	63	62	59	60	65	68	69	67	65
Dimma (dagar)	2	1	0	0	1	0	0	0	0	0	1	2	7
Klart väder (dagar)	6	6	6	8	7	8	11	12	9	6	3	4	86
Solsken (dagar)	18	16	20	18	18	16	13	12	17	18	17	16	199
Regn (dagar) .	7,5	6,0	4,9	4	2	1	1	1	2	6	10	9	54