




EXCMO. CABILDO INSULAR DE GRAN CANARIA  
CONSEJERIA DE POLITICA TERRITORIAL,  
MEDIO AMBIENTE, ARQUITECTURA Y VIVIENDA



LEADER ROQUE NUBLO

MEMORIA

1 9 9 1 - 1 9 9 4





---

# LEADER ROQUE NUBLO

---

# MEMORIA

---

1 9 9 1 - 1 9 9 4

---

EDITA:  
EXCMO. CABILDO INSULAR DE GRAN CANARIA  
CONSEJERIA DE POLITICA TERRITORIAL, MEDIO AMBIENTE,  
ARQUITECTURA Y VIVIENDA  
LEADER. INICIATIVA COMUNITARIA

DIRECCION  
FERNANDO GONZALEZ

REDACCION:  
YURI MILLARES

DISEÑO GRAFICO:  
LUIS JIMENEZ MESA

MAQUETACION/INFOGRAFIAS:  
PURIFICACION PADRON PEREZ  
GERMAN SUAREZ SANTANA

COMPOSICION:  
ANA SUAREZ PEREZ  
TERESA DENIZ

ILUSTRACION:  
MANOLO CARDONA  
TONY GALLARDO  
ARCHIVO CEDER

FOTOGRAFIA:  
NACHO GONZALEZ  
YURI MILLARES  
JAVIER GIL  
JORGE PEREZ  
ARCHIVO CEDER

DOCUMENTACION:  
ARCHIVO CEDER  
CEDOC

DOCUMENTACION ESTADISTICA:  
JUAN PEÑA GARCIA

FOTOMECANICA E IMPRESION:  
LINCA, S. L.  
C/ Lepanto, 45  
35010 LAS PALMAS DE GRAN CANARIA

PRIMERA EDICION  
2.000 ejemplares

DEPOSITO LEGAL:  
G.C. 1342/1994


---



EXCMO. CABILDO INSULAR DE GRAN CANARIA  
CONSEJERIA DE POLITICA TERRITORIAL,  
MEDIO AMBIENTE, ARQUITECTURA Y VIVIENDA




INVENTARIO  
Nº 138  
50



# LEADER ROQUE NUBLO MEMORIA

1 9 9 1 - 1 9 9 4

GRAN CANARIA, ENERO 1995



## La recuperación del mundo rural grancanario

Quienes hemos recorrido el interior de Gran Canaria desde hace más de cincuenta años, hemos sido testigos directos de los profundos cambios acaecidos en su mundo rural. Más por razón de una querencia personal hacia un modo de vivir que se nos antojaba idílico que por cualquier otra, en nuestra juventud conocimos la autenticidad de unas gentes enraizadas en la tierra y cuyos hábitos de relación con ella, generación tras generación, se mantenían casi inalterados desde siglos atrás.

Contemplábamos un paisaje que más parecía acariciado que trabajado, caminos y veredas que apenas arañaban la montañosa geografía, campos labrados con mimo adaptados a la contundencia del medio, humildes casas labriegas, alpendres y graneros que alegraban la vista y eran poco más que un nuevo orden impuesto por el hombre sobre los elementos del lugar, piedras dispuestas en paredes, troncos alineados en jibrones, cañas unidas en rábito y el barro cercano moldeado en teja, a la que un día ayudó a nacer la penca de una pita.

Más tarde descubrimos que ese paisaje de ensueño, ambientado con el cencerreo y balar de los ganados y el olor a estiercol, de familias campesinas pobres pero aparentemente felices, correspondía a lo que vino a llamarse economía de autoabastecimiento, en donde todo el esfuerzo se hacía poco para obtener los frutos de la tierra y que si el año se mostraba cicatero en sus bondades, con sequías u otras inclemencias, la hambruna estaba asegurada, y de hecho, toda Sudamérica y Cuba y Venezuela en particular, tienen mucha memoria de los pocos recursos del interior de Gran Canaria.

A medida que se ofrecía a sus moradores la oportunidad de mejorar sus condiciones de vida, el medio rural de Gran Canaria se iba despoblando; primero migraron a la otra orilla del Atlántico, más tarde hacia los sectores económicamente más rentables dentro de la propia isla, aunque fueran como asalariados en los cultivos intensivos de la costa y principalmente en la actividad turística nacida al socaire de nuestro sol y playas.

Así las cosas, parecía inexorable la desaparición de un mundo medio soñado y medio vivido, de modo que aquellos paisajes con toda su riqueza cultural que conocimos, se iban desdibujando y, resignado, hubo quien pensó que su pérdida era la ofrenda inevitable que nos correspondía por los años vividos.

Hoy, desde mi responsabilidad como Presidente del Cabildo de Gran Canaria, una institución nacida y guiada para mejorar las condiciones de vida de los grancanarios, me complazco en contemplar que el mundo rural puede sobrevivir liberado, gracias a fórmulas imaginativas y los medios que la actual tecnología pone a nuestro alcance, de las altas dosis de esfuerzo que en su día requirió, lo cual es doblemente gratificante.



El Proyecto Roque Nublo, enmarcado dentro de la iniciativa comunitaria LEADER, ha sido el punto de partida para articular una política de recuperación del mundo rural, vertebrándolo con el complejo entramado socioeconómico de Gran Canaria, en donde mediante la diversificación económica sea posible mantener la población rural con un nivel de vida comparable al de cualquier grancanario medio. La inversión, superior a los seiscientos millones de pesetas en tres años, ha sido la más importante que se haya hecho en los municipios donde se ha desarrollado este programa LEADER, pero con la particularidad que ha ido dirigida a estimular a la población local para que se organice a fin de crear sus propias fuentes de recursos económicos y de bienestar: mostrando caminos, señalando horizontes, allanando dificultades, facilitando medios, invirtiendo en formación, articulando con otros agentes sociales e insuflando moral, apoyo y autoestima.

Creo que con el Proyecto Roque Nublo se ha dado un importante paso, cumpliendo con su carácter demostrativo, de modo que su experiencia será de indudable utilidad para el resto del territorio insular de medianías y cumbres. Por ello, plasmando la voluntad de este Cabildo Insular de generalizar su filosofía, se ha redactado y aprobado un segundo programa denominado LEADER II, que esperamos sea el marco donde se definan globalmente las dinámicas que permitan la gestión equilibrada del medio rural, sector estratégico para el conjunto de Gran Canaria.

Para cerrar estas palabras, quiero agradecer a mi compañero Fernando González, como responsable directo de LEADER, su dedicación para llevar a buen puerto proyectos tan llenos de detalles de delicada gestión, que han requerido de mucho trabajo extra para encontrar los ajustes oportunos en cada momento. Agradecimiento que hago extensivo a cuantos trabajadores, tanto de esta casa como ajenos a ella, agentes sociales, económicos y políticos de las zonas LEADER que con su esfuerzo han plasmado en la práctica una voluntad política.

Ahora, no me cabe duda, el futuro de nuestros campos es más halagüeño.

Gran Canaria, 7 de noviembre de 1994

**Pedro Lezcano Montalvo**  
Presidente del  
Excmo. Cabildo Insular de Gran Canaria



INTRODUCCION  
A MODO DE EVALUACION  
OFICINA CEDER  
ESTUDIO PREVIO

**TURISMO RURAL**

- A.1. Parque arqueológico del Bentayga
- A.2. Rehabilitación de viviendas tradicionales
- A.3. Rehabilitación de edificios de titularidad pública
- A.4. La promoción del turismo rural
- A.5. Mirador en la Degollada de Becerra
- A.6. Area recreativa de La Palmita

**A**

**LAS PEQUEÑAS EMPRESAS Y LA ARTESANIA**

- B.1. Ayudas a las pymes
- B.2. Centro alfarero de Lugarejos
- B.3. Restauración del poblado troglodita de Acusa Seca
- B.4. Centro de recuperación de artesanía

**B**

**VALORIZACION DE LOS PRODUCTOS LOCALES**

- C.1. Campo internacional del almendro
- C.2. Estrategia para la protección de los ecosistemas forestales
- C.3. Restauración de paredes
- C.4. Ayudas a la agricultura
- C.5. Ayudas a la ganadería y al queso artesano
- C.6. Cooperativa de miel
- C.7. Centro de mejora de razas ganaderas
- C.8. Ayudas a los pescadores artesanales
- C.9. Promoción de productos locales

**C**

**JUVENTUD Y ASOCIACIONISMO**

- D.1. Apoyo a las acciones de los jóvenes
- D.2. Creación de sociedades laborales

**D**

**FORMACION DE RECURSOS HUMANOS**

- E.1. Profesionales para la red de turismo rural
- E.2. Los pastores del siglo XXI
- E.3. Cerámica tradicional en Lugarejos


**E**

**ESTUDIOS DE APOYO TECNICO AL LEADER**


- F.1. Plan Marco de turismo rural
- F.2. Censo de casas de turismo rural
- F.3. Censo de ganaderos y pastores
- F.4. La recuperación del almendro
- F.5. Ecología forestal
- F.6. La valorización de los recursos naturales

**F**

MAPA DESCRIPTIVO  
PRESUPUESTO Y CRONOGRAMA DE ACCIONES Y MEDIDAS



Ámbito geográfico del Programa LEADER, indicando las principales infraestructuras creadas.



## CONSEJO RECTOR

**PRESIDENTE:**

**Fernando González Santana**  
Consejero de Política Territorial, Medio Ambiente,  
Arquitectura y Vivienda del Cabildo Insular

**VICEPRESIDENTE:**

**Fernando Sánchez Prats**  
Consejero de Desarrollo Insular

**VOCALES****Representantes del Cabildo Insular**

**Francisco Aureliano Santiago Castellano**  
Consejero de Planeamiento

**Antonio Sánchez Báez**  
Consejero de Agricultura

**Andrés Herrera Trujillo**  
Consejero de Turismo

**M<sup>a</sup> del Carmen Chavanel González**  
Consejera de Bienestar Social

**Sebastiana González Naranjo**  
Consejero del Grupo Socialista

**Representantes de los términos municipales**

**Juan Antonio Santana Jiménez**  
Ayuntamiento de San Nicolás de Tolentino

**Encarna Domínguez Afonso**  
Alcaldesa-Presidente del Ayuntamiento de Tejeda

**José Antonio Rodríguez Rodríguez**  
Alcalde-Presidente del Ayuntamiento de Artenara

**José Juan Santana Quintana**  
Alcalde-Presidente del Ayuntamiento de San Bartolomé de Tirajana

**Javier Tadeo Alemán**  
Alcalde-Presidente del Ayuntamiento de Agaete

**Guillermo Bueno Quintana**  
Alcalde-Presidente del Ayuntamiento de Mogán

**Rosa Hernández Reyes**  
Concejala del Ayuntamiento de San Mateo

**MIEMBROS DE LIBRE DESIGNACION**

**Victor Montelongo Parada**  
Jefe del Servicio de Medio Ambiente del Cabildo Insular

**José Manuel Corcuera Álvarez Linares**  
Ingeniero agrónomo

**MIEMBROS DE ASOCIACIONES DE VECINOS**

**Olga Monzón Ortega**  
Presidente de la Asociación de Vecinos Jumacu

**Andrés González Tobar**  
Presidente de la Asociación de Vecinos del Carrizal

**AGENTES ECONOMICOS**

**Francisco Sarmiento Suárez**  
Ganadero

**Gabriel Jiménez Cruz**  
Presidente de la Cofradía de Pescadores (Agaete)

**José Juan Melián Pérez**  
Cámara de Comercio, Industria y Navegación

**José Suárez Mejías**  
Confederación Canaria de Empresarios

**CAMARA AGRARIA PROVINCIAL**

**Juan Cusell Molet**  
Secretario Cámara Agraria

**UNIVERSIDAD**

**Guillermo Morales Matos**  
Vicepresidente de Extensión Universitaria. Universidad de Las Palmas de G. C.

**COOPERATIVAS**

**José Guerra de la Torre**  
Agricultor

**SECRETARIO**

**F.D. Santiago Caro Quintana**

**INTERVENTOR**

**José Juan Sánchez Arencibia**

**DEPOSITARIO**

**Juan Cambreleg Fuentes**

**GERENTE**

**Carlos García García**

## COMITE EJECUTIVO

**PRESIDENTE:**

**Fernando González Santana**  
Consejero de Política Territorial, Medio Ambiente y Vivienda del Cabildo Insular

**VICEPRESIDENTE:**

**Fernando Sánchez Prats**  
Consejero de Desarrollo Insular

**SECRETARIO**

**F.D. Santiago Caro Quintana**

**VOCALES****CABILDO INSULAR DE GRAN CANARIA**

**Antonio Sánchez Báez**  
Consejero de Agricultura

**Andrés Herrera Trujillo**  
Consejero de Turismo

**ALCALDES**

**José Antonio Rodríguez Rodríguez**  
Alcalde-Presidente del Ayuntamiento de Artenara

**Encarna Domínguez Afonso**  
Alcaldesa-Presidente del Ayuntamiento de Tejeda

**UNIVERSIDAD**

**Guillermo Morales Matos**  
Vicepresidente de Extensión Universitaria. Universidad de Las Palmas de G. C.

**ASOCIACIONES DE VECINOS**

**Olga Monzón Ortega**  
Presidente de la Asociación de Vecinos Jumacu

**MIEMBRO DE LIBRE DESIGNACION**

**Victor Montelongo Parada**  
Jefe del Servicio de Medio Ambiente del Cabildo Insular de G.C.



## Introducción

## La comarca y su realidad

Lo que el Cabildo Insular de Gran Canaria definió como proyecto de desarrollo sostenido para la conservación del espacio natural del sector centrooccidental de la isla, o, dicho, más brevemente, el programa Leader Roque Nublo, ha constituido un conjunto de acciones destinadas a la conservación tanto del medio rural tradicional del interior como de sus riquezas naturales. Acciones que se contemplaron desde coordenadas de desarrollo económico adaptadas a la realidad de una zona, la de cumbres.

El punto de partida del programa de desarrollo económico para salvaguardar de su desaparición el sector primario, que se ha caracterizado, precisamente y durante décadas, por su regresión y falta de rentabilidad, por su aislamiento y mera subsistencia actual, pasa por conocer esa misma realidad, la de un medio rural que es nuestra frontera interior hacia el pasado y sus raíces.

La agricultura y la ganadería han sido las actividades económicas tradicionales de los municipios que han integrado el ámbito de actuación del programa Leader para la isla de Gran Canaria: Artenara y Tejeda en la cumbre, Agaete en su descenso hacia el mar por el noroeste. El programa se extiende, también, por las zonas altas de San Nicolás de Tolentino, Mogán, San Bartolomé de Tirajana y la Vega de San Mateo.

La poca rentabilidad de esta agricultura que difícilmente compete con los precios de los productos agrícolas de importación, ha provocado el paulatino abandono de los cultivos y la emigración, con el añadido del deterioro paisajístico, de una mayor erosión del suelo o de la destrucción de un patrimonio etnográfico cuya construcción fue muy costosa para las generaciones anteriores, como bancales, estanques, canalizaciones o molinos.

Los municipios de Artenara y Tejeda, núcleos del programa Leader Roque Nublo, no han recuperado aún la cifra de habitantes que tenían a principios de siglo. Su población más joven busca mejores expectativas para vivir y trabajar en otros lugares de la isla, mostrando poco interés por el trabajo y los conocimientos de sus padres o abuelos, transmitidos de generación en generación. La existencia de un acentuado minifundismo impide rentabilizar adecuadamente los gastos necesarios para el cultivo, cuando, además, el agua, las semillas o los abonos son incluso más caros que en otras regiones españolas.

Armonizar y conciliar desarrollo económico con un cuidado máximo hacia el medio natural, parece bastante difícil en un lugar como las cumbres de Gran Canaria. Pero, justamente por eso, consideró el Cabildo Insular la zona como "una comarca óptima para una experiencia piloto como el Leader: en este caso, el modelo de desarrollo que la iniciativa comunitaria propone no sólo es deseable, es la única solución".

El Leader Roque Nublo lo componen, así, una serie de medidas, integradas por acciones, que empezaron a ejecutarse desde el apoyo técnico de unos estudios y censos a los que también se han dedicado tiempo y recursos. Medidas con su eje establecido en torno al turismo rural, pero que incluye otras iniciativas de ayudas a las pequeñas empresas, a la artesanía, a la agricultura o a la ganadería. Medidas y acciones que se exponen a continuación siguiendo la cronología de su planteamiento.



# Construyendo futuro

El programa Leader Roque Nublo está a punto de finalizar, debiéndose terminar la totalidad de los trabajos el 30 de abril de 1995. Por lo tanto, publicamos la presente Memoria siete meses antes del cierre definitivo del programa. Esto no quiere decir que ya estén todos los proyectos acabados, ni mucho menos. Quedan aún diversas acciones que esperamos culminen en la fecha prevista.

Este Leader I ha tenido algunos retrasos originados por diversos factores que resumimos en los puntos siguientes:

- El inicio del Programa se retrasó debido a la indefinición de las acciones a desarrollar en una comarca que no contaba con ningún instrumento de planeamiento aprobado, pero que se veía afectada por la Ley de Declaración de Espacios Protegidos de Canarias, configurando todo este territorio como Parque Natural. Para superar este obstáculo, antes del inicio del programa se encargó por el Cabildo Insular el Plan Especial de la Cuenca de Tejeda, que marcara las pautas a seguir en la ejecución de las acciones. También hubo de conformarse el órgano de gestión, por lo que la operatividad del programa se aplazó hasta el 1 de agosto de 1992 con la contratación del Gerente.

-El inicio de la gestión, desde el 1 de agosto de 1992 hasta el 31 de julio de 1993, se dedicó a la concreción expresa del Programa, acción por acción, proyecto a proyecto. Partiendo de una primera etapa de información generalizada en toda la comarca (agricultores, pastores, artesanos, mieleros, profesionales de la restauración, caseríos para el turismo rural, marineros, pequeños empresarios, etc.), así como a la población en general, a través de publicidad impresa, actos públicos y visitas domiciliarias. También se organizaron reuniones con las asociaciones de vecinos, asociaciones juveniles y con los tres Ayuntamientos afectados principalmente por el Programa.

Paralelamente a la campaña informativa se iniciaron los estudios técnicos previstos para las distintas medidas, que sirvieran de orientación en la concreción de las acciones, como se explicita en la presente Memoria.

Así, una vez realizada la campaña y con base en los estudios técnicos, se abrió el plazo de la presentación de proyectos ajustados a las medidas previstas en el Programa. Esta etapa también resultó bastante difícil, porque la comarca, caracterizada por un abandono secular, unía, a la falta de una mínima

dinámica económica, la desconfianza que en el campesino despierta la Administración Pública en general. Esa desconfianza obligó al equipo gestor a convencer uno a uno a los beneficiarios, de casa en casa, lo que, evidentemente, supuso un retraso no previsto.

-El 31 de diciembre de 1993, después del largo proceso anteriormente explicado, se cerró el plazo para realizar por el CEDER las contrataciones de las acciones con los beneficiarios. Ya habían acciones en marcha, pero la mayoría se iniciaron a partir de esa fecha. Y en este momento nos encontramos con otro obstáculo que, como consecuencia de que las obras proyectadas por los beneficiarios han de realizarse obligatoriamente en suelo rústico, para obtener licencia municipal necesitan recorrer un complicado e interminable peregrinar administrativo en diversas dependencias del Gobierno Autónomo, que retrasó en más de ocho meses el inicio de las obras previstas. Aún hoy, al escribir estas líneas, varias obras no han podido iniciarse por carecer de los permisos correspondientes.

Lo que hemos expuesto hasta aquí no tiene otro interés que narrar, mínimamente, el complicado y difícil proceso que se ha tenido que superar para lograr los objetivos del Programa. Y más aún cuando, conscientemente, hemos apostado por desarrollar el Programa tal como lo concibieron sus redactores, sin ninguna concesión al gasto fácil o al cambio improvisado. Hemos respetado absolutamente el cuadro financiero aprobado para cada medida, cada acción, cada proyecto. Si se ha producido algún cambio ha sido por fuerza mayor, como ha sido el caso previsto en la acción de los marineros de Agaete, que se sustituyó por otras sugeridas por ellos mismos, al convencer éstos al equipo gestor de la inviabilidad de la acción prevista.

Por eso, en la Memoria, con total transparencia, desarrollamos acción por acción, con los nombres de los beneficiarios, el coste del proyecto, la subvención recibida y los objetivos de cada medida o acción. Más de quinientos beneficiarios directos (ayudas económicas, asesoramiento técnico, cursos de formación, creación de empleo), incentivos a la inversión para quince pequeñas y medianas empresas, creación de cooperativas que, como TEARSAL, a dado empleo a más de cien jóvenes de las cumbres de Gran Canaria y la dinamización e impulso de oficios tradicionales como la de artesanos, pastores, pedreros, mieleros, etc.

# LEADER ROQUE NUBLO

## MEMORIA 1991-1994



MACHO GONZALEZ

Este amplio conjunto de acciones han hecho del Leader I una experiencia extraordinaria. Ha sido la primera actuación de carácter integral desarrollada en esta comarca de las Cumbres de Gran Canaria a lo largo de toda su historia. Y las infraestructuras públicas y privadas, de todo tipo, creadas, marcarán un antes y un después para el mundo rural de Gran Canaria.

Pero esta experiencia hay que seguirla con el Leader II, extendiéndola al conjunto de las Medianías de Gran Canaria. Lo que, evidentemente, va a incentivar la necesaria competitividad de los proyectos y va a ir consolidando una política integral de desarrollo del mundo rural grancanario, tradicionalmente abandonado y descuidado de las políticas de incentivación de las Administraciones Públicas.

Los colectivos, agentes económicos y sociales, cooperativas, etc., puestos en marcha a través del presente programa, podrán seguir potenciando la dinámica económica de la comarca si son capaces de afrontar con valentía el futuro inmediato, aprovechar las oportunidades que la política comunitaria ofrece al mundo rural y superar definitivamente el secular abandono, integrándose en la dinámica económica de la Isla.

Sólo me queda agradecer al equipo gestor, personal del CEDER, expresamente contratado en la comarca para llevar adelante las acciones previstas en el Programa, el esfuerzo y la dedicación prestadas, sin cuya expresa vocación hubiera sido imposible

llevarlo adelante. A los técnicos que realizaron los estudios previos, sin cuya aportación hubiéramos caminado sin rumbo. A la Universidad de Las Palmas de Gran Canaria por la estrecha colaboración con sus distintos departamentos. Al Museo Canario y a todos los profesionales que, de una u otra manera, han colaborado en el Programa, ya en los cursos de formación, ya en la elaboración de proyectos. Pero me gustaría destacar expresamente la atención puesta por los Ayuntamientos de Tejeda y Artenara, que han seguido el Programa día a día, facilitando todos los medios para que sus vecinos se beneficiaran de las distintas acciones.

A todos, beneficiarios y agentes, desearles los mayores éxitos en el futuro. Estamos arrancando y es el momento de tener confianza y ambición para acometer nuevas empresas. El Cabildo seguirá apoyando el desarrollo de las Cumbres de Gran Canaria, ayudando a su población a progresar, favoreciendo la actividad económica con la conservación de la naturaleza y el paisaje de Gran Canaria, binomio inseparable para el progreso de la Isla en su conjunto.

**Gran Canaria a 1 de octubre de 1994**

**Fernando González Santana**  
Presidente del CEDER





# El Centro de Desarrollo Rural 'Roque Nublo' (CEDER)

## PERSONAL

### GERENTE

**CARLOS GARCIA GARCIA**  
GERENTE

### LABORAL

**TERESA JIMENEZ CANINO**  
ADMINISTRACION

**CARLOS DIAZ BOLAÑOS**  
CONTABILIDAD

**CLEMENTE JESUS RODRIGUEZ CABRERA**  
Seguimiento de Obras

**FERNANDO GARCIA ALBA**  
Diseño y Seguimiento de Obras

### ESPECIFICOS

**M<sup>a</sup> DEL CARMEN ROMERO COVO**  
Veterinaria

**ISIDORO JIMENEZ PEREZ**  
Capataz agrícola, Maestro Quesero

**JAVIER GIL LEON**  
Capataz Agrícola

**M<sup>a</sup> DEL PINO SANTANA HERNANDEZ**  
Técnico en Actividades Turísticas

**ALEJANDRO CUENCA SANABRIA**  
Licenciado en Historia

**CARLOS VELAZQUEZ PADRON**  
Ingeniero Forestal

**MARCOS DIAZ SANCHEZ**  
Técnico Especialista en Agropecuarias

**PABLO GARCIA BRAVO DE LAGUNA**  
Animador Social

**NANCY DE RISCO SALDIVAR**  
Economista

### ASESORES

**JOSE CORCUERA ALVAREZ LINERA**  
Ingeniero Agrónomo

**ANDRES RODRIGUEZ PEREZ**  
Arquitecto Diplomado

**NICOLAS NARANJO SANTANA**  
Antropólogo

## SECCION TECNICA (Areas de Trabajo)

### ● FORMACION

CURSOS DE FORMACION **PASTORES SIGLO XXI**  
**CERAMICA DE LUGAREJOS**  
**TURISMO RURAL**

ASESORIA PYMES

### ● TURISMO RURAL

CREACION Y ASESORIA ATRN ASOCIACION TURISMO RURAL ROQUE NUBLO  
PROYECTO "PAQUETES TURISTICOS"  
CONTROL DE INMUEBLES DE TITULARIDAD PUBLICA

### ● GANADERIA

CREACION CENTRO DE MEJORA DE RAZAS GANADERAS  
MEJORA EXPLOTACIONES GANADERAS  
PROMOCION PRODUCTOS LOCALES

### ● PATRIMONIO CULTURAL

CREACION ECOMUSEO LUGAREJOS  
PARQUE ARQUEOLOGICO BENTAYGA  
CREACION CENTRO DE RECUPERACION DE ARTESANIA

### ● FORESTAL

INVESTIGACION SOBRE USO MASAS FORESTALES  
CREACION INFRAESTRUCTURAS DIDACTICO-RECREATIVAS



La oficina del centro de Desarrollo Rural "Roque Nublo", conocida por sus siglas CEDER, se encuentra en pleno casco del municipio de Tejeda. En ella han trabajado y trabajan un equipo de técnicos cuya conformación inicial ya había sido prevista por la propia reglamentación del Programa Leader y, obviamente, en los estatutos del CEDER, a fin de desarrollar todo su contenido.

De entrada, se entendió que era necesario dotar al Programa de una estructura organizada en dos secciones. Una sección es la administrativa, con personal contable y auxiliar administrativo, y la otra es la sección técnica propiamente dicha, ambas imprescindibles para, en una primera fase, poner el Programa en marcha. La sección técnica quedó cubierta, en un principio, con una plaza de técnico en agropecuarias y otra de antropólogo cultural.

Es a finales de 1992 cuando se comienza la realización de estudios pormenorizados, destinados a buscar alternativas objetivas sobre aquellos sectores sobre los que directamente incide el Leader: el turismo rural, el sector primario, las pequeñas empresas y las artesanías. El resultado de avanzar en la elaboración de estudios planteados, fue la consolidación de una serie de áreas de trabajo que, de forma coordinada, desarrollan las distintas estrategias concebidas para desarrollar el Leader Roque Nublo.

Así, la sección administrativa se subdividió entre administración de la oficina, contabilidad y elaboración de proyectos, mientras que la sección técnica se organizó en cinco áreas de trabajo: formación de recursos humanos y asesoramiento, turismo rural, ganadería, patrimonio cultural y forestal.

## SECCION ADMINISTRATIVA (Areas de Trabajo)

### ADMINISTRACION

Registro  
Archivo  
Base de datos

### CONTABLE

Ejecución presupuesto


### PROYECTOS

Proyectos de obra menor  
Asesoría  
Diseños específicos  
Seguimiento de obras  
Contratación laboral



# ESTUDIO PREVIO

Antes de iniciar su andadura propiamente dicha el Leader Roque Nublo, y con el objetivo puesto en el desarrollo de la comarca armonizado con la protección del medio ambiente, el Cabildo Insular de Gran Canaria encargó a un equipo de técnicos la redacción del avance del Plan Especial del Parque Natural de la Cuenca de Tejeda. En julio de 1992 este Plan se encontraba ya redactado y sirvió de base a los posteriores estudios realizados bajo el auspicio directo y la financiación del programa europeo de desarrollo de zonas rurales desfavorecidas.



Este Plan se marcó como objetivos un desarrollo rural integrado, esto es, protección más desarrollo; dotar de un marco territorial y administrativo coordinado al programa Leader; mantener la estabilidad de los sistemas naturales; y articular una planificación integrada, incidiendo en la necesidad de implicar a las comunidades rurales afectadas.

De este modo llega a proponer un modelo de protección del patrimonio que combina los objetivos de protección patrimonial con un uso racional y sostenido de los recursos de la zona. Se refiere, así, al patrimonio natural de flora y fauna y establece las líneas de un programa forestal y un plan cinegético. Trata igualmente del patrimonio cultural, incidiendo en temas como la arqueología, la arquitectura tradicional y la etnografía.

En otro de sus apartados se dedica a avanzar directrices para un programa de actuaciones en el sector agropecuario, apostando por la potenciación de una actividad agrícola alternativa: la agricultura ecológica.


Naturalmente, el Plan Especial dedica una parte de su desarrollo al turismo rural, cuya necesaria planificación permite garantizar la gestión local de los productos turísticos que tiene la comarca, maximizando los beneficios para la sociedad rural y controlando, a su vez, los impactos que esta nueva actividad puede originar.

Después de establecer una serie de instrumentos de desarrollo, con programas y acciones sobre asentamientos rurales, red viaria y actuaciones sobre suelo rústico de diferente protección, entra en el propio articulado del Plan Especial, para dar cuerpo de normas a los objetivos y propuestas señalados en los párrafos anteriores.



EXCMO. CABILDO INSULAR DE GRAN CANARIA  
CONSEJERIA DE POLÍTICA TERRITORIAL,  
MEDIO AMBIENTE, ARQUITECTURA Y VIVIENDA

LEADER ROQUE NUBLO  
MEMORIA 1991-1994



FOTOGRAFIA: NACHO GONZALEZ

El Plan Insular de Ordenación del Territorio (PIOT) redactado por el Cabildo Insular de Gran Canaria considera al turismo como el motor de la economía, valorándolo "en su capacidad potencial para convertirse en el elemento determinante de la transformación de la economía canaria en una economía de fuerte componente terciaria". Esto requiere de una nueva política turística que rechace "la indiscriminada ocupación del suelo para el 'rodillo turístico' homogéneo", creando una distinción de los productos que se ofrecen y hablando de algo más que del número de camas disponibles.

El turismo temático se conforma así como una opción de productos turísticos de calidad que, en una zona donde los modelos de vida tradicionales rurales están amenazados, permite potenciar y valorizar los recursos naturales, al tiempo que sostener y apoyar el desarrollo de una economía basada en la agricultura y ganadería tradicionales.

## TURISMO RURAL



Por esta razón, para la zona centrooccidental de Gran Canaria el turismo rural es una opción y una propuesta ya en marcha desde el proyecto Leader Roque Nublo. Con un interés y una demanda crecientes en Europa, el turismo rural hace referencia a la búsqueda de un producto diversificado y de calidad que encuentra su razón de ser en valores como el paisaje, la naturaleza, la cultura local, el patrimonio etnográfico, la arquitectura tradicional o la gastronomía, a través de actividades orientadas hacia el concepto de vacaciones activas en el interior de un territorio.

La práctica de deportes relacionados o susceptibles de realizarse en un medio natural de especial belleza, añaden interés a este tipo de práctica turística, que, en el caso de Gran Canaria, puede ofertarse a los residentes en la Isla, en el Archipiélago, en la Península o en aquellos países, fundamentalmente europeos, que suelen escoger Canarias como destino de sus vacaciones.

### A.1. Parque arqueológico del Bentayga



### A.2. Rehabilitación de viviendas tradicionales



### A.3. Rehabilitación de edificios de titularidad pública



### A.4. La promoción del turismo rural



### A.5. Mirador en la Degollada de Becerra



### A.6. Area recreativa de La Palmita





### Fortaleza inexpugnable

Julio Cuenca Sanabria \*

El Parque Natural de la Cuenca de Tejeda, enclavado en el centro montañoso de Gran Canaria, contiene, además de los valores naturales propios del sitio, también un patrimonio arqueológico de un valor científico y monumental extraordinario. Bentayga o Ventagay son variantes de un topónimo aborígen que ha perdurado hasta nuestros días, para designar a uno de los grandes roques naturales que se encuentran en el interior de la gran depresión de Tejeda.

El Roque Bentayga, con sus 1.412 metros de altura, es un impresionante monolito natural que se levanta majestuosamente en el centro geográfico de la Cuenca de Tejeda. En sus proximidades se encuentran los roques de Castillete, Narices, Cuevas del Rey y El Roquete. En su conjunto conforman lo que denominamos el Complejo Arqueológico del Bentayga, el cual constituye uno de los ejemplos más significativos de asentamientos trogloditas fortificados de los antiguos canarios.

El carácter ciertamente inexpugnable de estos roques, unido a su propia naturaleza geológica, con presencia de materiales como tobas y aglomerados, que podían ser excavados con facilidad, justifica la elección de estos enclaves por parte de los canarios como sitios para construir sus poblados fortificados. Razones de tipo religioso tuvieron también que desempeñar un importante papel a la hora de elegir estos impresionantes monolitos naturales como lugar donde construir sus santuarios.

Las fuentes etnohistóricas que refieren los hechos de armas sucedidos durante la conquista de Gran Canaria, recogen importantes noticias sobre la fortaleza del Bentayga y de los intentos fallidos de las tropas de Pedro de Vera de tomarla por asalto. En cruenta guerra, los canarios habían perdido el control de casi todo el litoral de la Isla y gran parte de las medianías.

La resistencia canaria decidió entonces refugiarse en un territorio agreste y oculto, en el centro montañoso de la Isla, al cual consideraban sagrado e inexpugnable, la Comarca de Texeda. Ocupan las fortalezas del Bentayga y Acusa, se aprovisionan de alimentos y combustible, poniendo a buen recaudo los rebaños, bloquean los únicos pasos de acceso a los graneros y poblados.



FOTOGRAFIA: NACHO GONZÁLEZ

La fortaleza del Bentayga ocupaba una posición prominente con respecto a los otros roques del complejo. Era el más alto y el de mayor tamaño y, también, el más inexpugnable junto con Cuevas del Rey. En sus escarpadas laderas, donde crecía abundante vegetación, existían grandes cuevas naturales, que fueron trabajadas y agrandadas para convertirlas en graneros y almacenes donde no sólo se guardaban los excedentes de las cosechas, sino también toda fuente de materias primas y útiles de trabajo. Además, y lo que era trascendental, el Bentayga contaba con numerosas fuentes de agua.


A la cima del Bentayga se accedía por medio de un difícil sendero muy escarpado, en parte artificial. En lo más alto existió una fuente de agua, hoy ya seca, y es posible que en ese lugar se celebraran fiestas rituales, a juzgar por la presencia de ciertas cazoletas excavadas en el suelo rocoso. La vista desde ese punto tenía que ser extraordinaria, prácticamente se dominaba toda la Cuenca y, por tanto, la mayor parte de los más importantes poblados: Artenara, Acusa y el Junquillo, Timagada y el resto de los roques próximos.

El Complejo Arqueológico del Bentayga, a pesar de su importancia científica y valor monumental, ha carecido hasta el presente de cualquier protección, por lo que ha estado sometido a toda clase de atentados, que han provocado la destrucción de numerosos yacimientos existentes en su demarcación. En la actualidad, el Cabildo Insular de Gran Canaria lleva a cabo acciones encaminadas a su protección, conservación y puesta en uso. La creación del Parque Arqueológico del Bentayga, dotado de un centro de interpretación, constituyen soluciones a corto plazo de cara a la protección eficaz y definitiva de este auténtico monumento nacional de todos los canarios.

\* Julio Cuenca es arqueólogo, conservador del Museo Canario e inspector de patrimonio histórico-artístico del Gobierno de Canarias.



# Parque Arqueológico del Bentayga



ILUSTRACION: MANOLO CARBONERA

El complejo arqueológico que forman el Roque Bentayga, Andén de Tabacalete, Cuevas del Rey y El Roquete, conocido en su conjunto como Los Roques, "constituye uno de los ejemplos más significativos de los asentamientos trogloditas fortificados que construyeron los antiguos canarios", destaca el Servicio de Arqueología del Museo Canario (SAMC), autor de la idea original del Parque Arqueológico del Bentayga, ejecutado por el programa Leader Roque Nublo con una importante partida presupuestaria.

La especial ubicación de estos yacimientos aborígenes, destaca el SAMC, "prácticamente en la zona central de la gran caldera de Tejeda, así como su propia configuración de auténticas fortalezas monolíticas naturales, con alturas que alcanzan los 1.400 metros sobre el nivel del mar, le confieren a estos roques un carácter diferencial en el impresionante marco del Parque Natural de la Cuenca de Tejeda".



El contenido del ecomuseo creado junto al Roque Bentayga por el CEDER incluye una recepción-tienda y varias salas de exposiciones, una sala para la arqueología de Los Roques, con maquetas de los yacimientos y con paneles explicativos, otra dedicada a la arqueología de toda la Cuenca de Tejeda y una tercera centrada en el medio natural. Además, se han acondicionado senderos peatonales para los visitantes.

Dos eran las vías de acceso principales a las unidades arqueológicas, construidas por los antiguos canarios. Una de ellas, que permite acceder a los complejos de graneros fortificados de la cara sur se encuentra en muy mal estado y la fragilidad de los propios yacimientos han aconsejado no abrirla en esta primera fase del proyecto. La otra vía sí es utilizable por el público desde un camino empedrado que parte de la zona de aparcamientos.

El ecomuseo se ha diseñado minimizando al máximo el impacto de su construcción, aprovechando un desnivel del terreno hasta el extremo de no ser visible desde ningún punto de la Caldera de Tejeda. En cambio, desde él se divisa un extraordinario paisaje del sur y el oeste de la Isla.

Precisamente, los responsables del proyecto técnico hicieron con anterioridad un estudio detallado del territorio, hasta llegar a la conclusión de que el lugar idóneo para ubicar el centro de interpretación del Parque Arqueológico es en el lugar denominado Los Llanos del Majadal.

Para la buena conservación de los restos que integran este amplio complejo arqueológico, los usos en la zona han quedado restringidos, en primer lugar, al cultural y docente en las dependencias del centro de interpretación; en segundo término, al patrimonial, para actuaciones de protección, restauración y conservación; tercero, al uso científico para estudios e investigaciones; y, por último, al agrícola y ganadero tradicional, restringido al aprovechamiento de los almendros y otras especies de flora autóctona y con los ganaderos fuera de los yacimientos propiamente dichos y en cotas inferiores a las rutas y caminos de tradición aborígen.

|   |
|---|
|   |
| <b>PARQUE ARQUEOLÓGICO DEL BENTAYGA</b>   |
| Idea original<br><b>Servicio de Arqueología del Museo Canario</b>   |
| Proyecto<br><b>Javier Menéndez Rodríguez</b><br>arquitecto  |
| Director de la obra<br><b>Enrique Ardanaz Miranda</b><br>arquitecto   |
| Presupuesto<br><b>16.510.000 pesetas</b>  |
| Constructora<br><b>Proyectos Tinamar S.A.</b>   |

# Rehabilitación de viviendas tradicionales



La mayoría de los inmuebles incorporados en estos momentos a la Red de Alojamientos de Turismo Rural Roque Nublo, son casas deshabitadas de propiedad privada, la mayoría de Tejeda (Ver cuadro). En el caso de Artenara, las seis casas incluidas en la Red se reparten entre las dos del casco del pueblo y las restantes en La Cueva, Vega de Acusa y El Caidero, con una oferta posible de 28 plazas.

En Tejeda el número de viviendas típicas rurales cuyos propietarios han querido integrarse en la Red y, a su vez, han sido seleccionados por el equipo técnico del CEDER, es de once, casi el doble que en Artenara. Una está en el casco del pueblo, el resto se reparte entre diversas zonas del municipio, sumando una oferta aproximada de 34 plazas de alojamiento.

Las tres casas particulares que han sido incluidas en el programa Leader de turismo rural y están en el municipio de Agaete suman una posible oferta alojativa de 23 plazas y se encuentran en El Risco y Guayedra, todas ellas en un entorno de gran atractivo, como en los casos anteriores.

A todas estas edificaciones particulares de Artenara, Tejeda y Agaete, destinadas a viviendas integradas en la Red de Alojamientos de Turismo Rural, hay que añadir otra de propiedad también privada y ubicada en la Cruz de Tejeda. Se trata de un hotel de montaña y restaurante, actualmente destinado a bar-restaurante. Con su remodelación y adaptación, quedaría con instalaciones de restaurante para 300 comensales, bar-cafetería, cocina equipada con moderna tecnología, bodega con reserva de vinos de las Islas, servicios, vestuarios del personal, almacén, piscina, aparcamiento y recepción en la planta baja. En la planta superior tendría un salón de estar con televisión y 10 habitaciones dobles con su correspondiente cuarto de baño.

Las subvenciones concedidas por el CEDER cubren el 50 por ciento del presupuesto de cada obra de restauración y rehabilitación, quedando la otra mitad a cargo de los propietarios. Unas obras que han tenido que instalar cocinas y baños en cuevas y viviendas tradicionales, redistribuir espacios, colocar maderas en puertas y ventanas, reponer o arreglar techos y escaleras, combatir humedades y, en definitiva, realizar todas aquellas reparaciones necesarias para dejar a punto unas instalaciones alojativas que se destinarán al turismo.


## Subvenciones para recuperar caseríos privados

### BENEFICIARIOS

| PROPIETARIO         | UBICACION           | MUNICIPIO | PROYECTO           | AYUDA             |
|---------------------|---------------------|-----------|--------------------|-------------------|
| GEXTURSIB           | Barranco de Siberio | TEJEDA    | 8.143.470          | 4.071.734         |
| SERGIO HOUGHTON     | Casco de Artenara   | ARTENARA  | 2.077.005          | 1.038.501         |
| JOSE MARIA LOPEZ    | La Tosca            | TEJEDA    | 4.843.362          | 2.421.680         |
| JOSE D. HERNANDEZ   | El Maizep           | TEJEDA    | 2.013.359          | 1.006.680         |
| JUAN CABRERA        | Lugar del medio     | TEJEDA    | 4.139.124          | 2.069.561         |
| JOSE GUERRA         | Vega de Acusa       | ARTENARA  | 2.174.780          | 1.087.389         |
| JOSE SOSA           | La Cueva            | ARTENARA  | 1.844.395          | 922.198           |
| ISIDRO RODRIGUEZ    | El Caidero          | ARTENARA  | 4.188.913          | 2.094.455         |
| CONCEPCION GUERRA   | Casco de Artenara   | ARTENARA  | 2.753.637          | 1.376.818         |
| EZEQUIEL MARRERO    | La Culata           | TEJEDA    | 7.633.293          | 3.816.646         |
| RUFINA QUINTANA     | La Tosca            | TEJEDA    | 3.236.215          | 1.618.108         |
| ASUNCION RIVERO     | Palmita             | TEJEDA    | 2.409.968          | 1.204.484         |
| ANA LUIS/ BENITESZ  | EL Risco            | AGAETE    | 3.790.721          | 1.895.360         |
| FERNANDO TERUEL     | Cruz de Tejeda      | TEJEDA    | 38.250.000         | 19.125.000        |
| ALBERTO GINER       | Guayedra            | AGAETE    | 32.197.516         | 16.098.758        |
| JOSE MANUEL CABRERA | La Higuera          | TEJEDA    | 7.756.052          | 3.878.027         |
| DIEGO CRUZ          | EL Espinillo        | TEJEDA    | 18.054.940         | 9.027.470         |
| FRANCISCO DIAZ      | Las Arbejas         | ARTENARA  | 5.363.327          | 2.681.664         |
| MARIA CARMEN ARMAS  | Casas de la Umbria  | TEJEDA    | 8.038.280          | 4.019.140         |
| JOSE LOPEZ          | El Risco            | AGAETE    | 16.640.643         | 8.320.321         |
| <b>TOTAL</b>        |                     |           | <b>175.548.000</b> | <b>87.773.994</b> |




# Rehabilitación de edificios de titularidad pública



ILUSTRACION MANCOO CARBONIA

A.3



FOTOGRAFIA NACHO GONZALEZ



## Turismo Rural

### PLAZAS CREADAS

| MUNICIPIO    | VIVIENDA PARTICULAR | ALBERGUE  | HOTEL DE MONTAÑA | PENSION   | TOTAL      |
|--------------|---------------------|-----------|------------------|-----------|------------|
| TEJEDA       | 34                  | 56        | 20               | -         | 110        |
| ARTENARA     | 28                  | 8         | -                | 14        | 50         |
| AGAETE       | 23                  | -         | -                | -         | 23         |
| <b>TOTAL</b> | <b>85</b>           | <b>64</b> | <b>20</b>        | <b>14</b> | <b>183</b> |


## Caserios públicos


### LOCALES DE RESTAURACION

| PROPIETARIO              | UBICACION        | TIPO     | PRESUPUESTO       |
|--------------------------|------------------|----------|-------------------|
| AYUNTAMIENTO DE TEJEDA   | La Higuera       | ALBERGUE | 11.972.171        |
| AYUNTAMIENTO DE ARTENARA | Vega de Acusa    | ALBERGUE | 5.411.260         |
| AYUNTAMIENTO DE ARTENARA | Casco del pueblo | PENSION  | 8.206.569         |
| AYUNTAMIENTO DE TEJEDA   | Galindo          | ALBERGUE | 4.000.000         |
| <b>TOTAL</b>             |                  |          | <b>29.590.000</b> |

Artenara y Tejeda participan en la Red de Alojamientos de Turismo Rural con otros inmuebles que son de titularidad pública. En Artenara se trata de una pensión situada en el casco del pueblo y que llevaba cerrada más de diez años en un apreciable estado de deterioro y con una inadecuada distribución de los espacios. En el barrio de Acusa Seca, además, hay una vieja escuela pública adecuada para su utilización como albergue. En Tejeda ocurre algo similar, con una escuela en La Higuera y un albergue en el barrio de Galindo.

La rehabilitación de las escuelas para convertirlas en albergues y de las pensiones, propiedad de los ayuntamientos de Artenara y Tejeda, tienen una subvención del 100 por cien, por tratarse de edificios de titularidad pública.





**PROMOCIÓN DEL TURISMO RURAL**

Presupuesto  
**6.150.000 pesetas**

# La promoción del turismo rural



A.4

Creada una estructura de alojamientos en viviendas tradicionales rehabilitadas y en albergues y completada con una oferta de miradores, ecomuseos y áreas recreativas, con unas comunicaciones reforzadas por caminos aptos para la práctica del senderismo, al turismo rural de la zona Leader Roque Nublo había que dotarlo de una organización y promoción que lo convirtiera en una opción tangible que llegara al potencial cliente.

Para ello se ha creado una Asociación de Propietarios que representa los intereses de sus integrantes y promueve las actividades turísticas de la Red de Alojamientos. Promovida por el CEDER, los propietarios de los alojamientos rurales y los ayuntamientos implicados, las actividades de gestión se harán desde una oficina coordinadora o Gerencia situada en Tejeda, con un punto de apoyo en la pensión de Artenara, para informar sobre los alojamientos existentes en este otro municipio.

Esta Gerencia se encargará de centralizar las operaciones de organización y comercialización, diseñando productos integrados que sumen al alojamiento actividades complementarias de ocio, elaborando normas de calidad homogéneas para todos sus socios y contratando los servicios necesarios para todo establecimiento de hospedaje, como, por ejemplo, son los de lavandería o cocina.

Pero a estas tareas básicas hay que añadir otra de especial trascendencia, la gestión de reservas. "La comercialización directa de nuestro producto es el método que se considera más idóneo" para ello se establecerá una central de reservas que centralizará la oferta alojativa de la red", se explica en el documento base de la Red de Alojamientos de Turismo Rural Roque Nublo.

Así, se controlan de forma efectiva las reservas de plazas para los distintos tipos de establecimiento que coexistirán agrupados en la Asociación de Propietarios, cuyos socios aportan los gastos inherentes al funcionamiento de la Gerencia. "A medida que la red se haya asentado, aumentarán las posibilidades de que los propietarios se hagan con una cartera de clientes que se dirijan, directamente, a ellos, para solicitar el alquiler de la vivienda. En estos casos, aclara el documento citado, lo que se exigirá al socio es, que comunique de inmediato a la central las fechas en que ha comprometido su casa, para que esa ocupación sea tenida en cuenta".

Una guía de alojamientos de la Red ha sido diseñada incluyendo a cada socio, con la información necesaria para que el turista, sea nacional o extranjero, disponga de datos indispensables que le permitan conocer las posibilidades que se le ofrecen. Como símbolo que determine la clasificación de cada alojamiento, se ha pensado, previo establecimiento de un paremo objetivo que tenga en cuenta, calidades, servicios y tarifas, en la utilización de almendros, al igual que en los establecimientos hoteleros tradicionales tienen las estrellas. Un logotipo diseñado especialmente los promoverá con un símbolo único y distintivo.

Por otra parte, un cartel con el logotipo del programa Leader ha sido instalado en diversos puntos estratégicos de la zona, que sirve para recordar e identificar la comarca como participante del programa europeo de desarrollo rural.

NATURALEZA  
LEADER  
TURISMO RURAL

ARQUEOLOGIA  
LEADER  
TURISMO RURAL

TRADICIONES  
LEADER  
TURISMO RURAL



## El barco seco

**Enrique Ardanaz Miranda \***

Está encallado en la Cumbre, junto al dique. Nadie recuerda cómo llegó allí. Cuáles fueron sus discretos motivos para retirarse a la degollada de Hoya Becerra. Los más aventurados apuntan que cubría la línea entre Tejeda y el Teide. Eran otros tiempos.

El agua inundaba el barranco de La Aldea. Solamente emergían las piedras excitadas, Nublo y Bentayga. Y hoy, aquel barco, es un mirador. Un museo.


Al borde de la carretera, a media ladera contra un farallón. Desde su amplio salón se vislumbra su antigua ruta.

Todavía tiene su chimenea, a punto de partir.

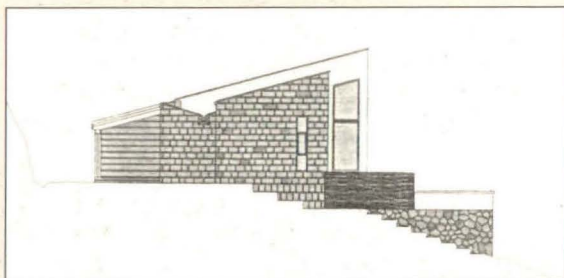

El mirador consta de tres cuerpos en línea de cubierta inclinada, orientadas y abiertas a las vistas, macladas por dos cuerpos planos.

Su estructura ha sido proyectada y diseñada asumiendo los rasgos más característicos del proyecto, proponiendo dos tipos de estructura. Una de madera en los tres volúmenes importantes y otra de hormigón en los cuerpos que los unen, resolviendo así las cubiertas inclinadas en madera y las planas con hormigón.

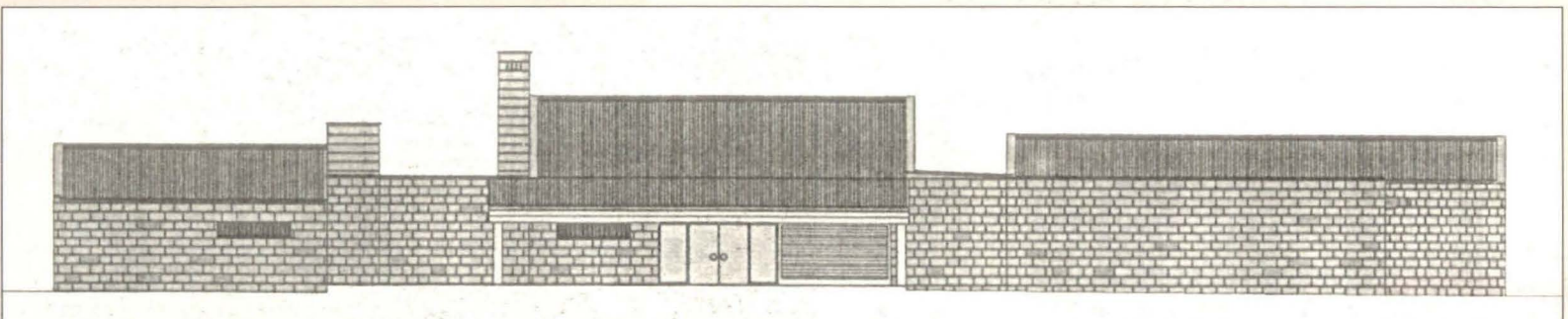
\* Enrique Ardanaz es arquitecto. El texto corresponde a la memoria del proyecto, redactado en común por su equipo de trabajo.



FOTOGRAFIA: NACHO GONZALEZ




ALZADO NORTE



ALZADO ESTE

# Mirador en la Degollada de Becerra




A.5

ILUSTRACION: MARIO CARDOÑA

Aprovechando el magnífico lugar elegido por sus vistas panorámicas y su ubicación estratégica y accesible, el CEDER ha construido un mirador en la Degollada de Becerra, a poca distancia de la Cruz de Tejeda, que sirve de centro de acogida al turista rural.

Con un diseño arquitectónico integrado en el paisaje, el mirador se ubica junto a una carretera transitada por numerosos visitantes, sobre todo los fines de semana, y donde, hasta ahora, lo único que se podía hacer era detener el vehículo y bajarse a mirar el Roque Nublo. La construcción del mirador permite ampliar la escasa información con que llega el turista a la zona, orientarlo sobre la riqueza natural de la comarca y sus senderos y caminos reales, así como ofrecerle la posibilidad de adquirir productos locales de calidad, fruto del trabajo de artesanos y reposteros de la Cumbre.

Para atender las instalaciones del mirador se ha constituido una cooperativa, que gestiona la red de centros de interpretación y formación.



## MIRADOR EN LA DEGOLLADA DE BECERRA

Arquitecto  
**Enrique Ardanaz Miranda**

Constructora  
**Proyectos Tinamar S.A.**

Presupuesto  
**42.350.000 pesetas**

Número de visitas previstas  
**250.000 personas/año**







## Proyección cultural y medioambiental

**Tony Gallardo \***

El objetivo que se persigue con este proyecto es el de dar uso social a un espacio natural de singular belleza que quedó vacío de contenidos al cesar la actividad agrícola que condicionó, durante un prolongado ciclo económico de cultivos, los rasgos de la identidad física de la zona.



Los fines de esparcimiento y juegos de grupos colectivos, que se adjudican al área recreativa y de acampada que nos ocupa, se articulan con el objetivo global, que atribuye al conjunto de la finca una dinámica medioambiental y cultural. En esta dinámica, la función educativa en la orientación de fomento de hábitos de respeto y amor a la naturaleza, así como el interés por nuestra identidad cultural, son primordiales.

En última instancia, se pretenden relacionar las actividades que hará posible el conjunto del Complejo, con la tradición cultural de la Villa de Agaete, la herencia poética y medioambiental acumulada en el Huerto de las Flores y las sugestivas celebraciones lúdicas del Valle, cargadas de ancestrales acentos, que han hecho de esta perla del Noroeste lugar de predilección para veraneantes y excursionistas.

No es menos importante que todo lo anterior, la aportación que significará el Complejo Ecocultural a las dotaciones de infraestructura, en orden a ejemplarizar el uso regulado de la Naturaleza, y el ordenamiento y la calidad del turismo rural.

Por último, entre los objetivos del Proyecto, ocupan un lugar destacado las expectativas que se abren para la zona, con la inclusión del término municipal de Agaete en el futuro Parque Nacional del Nublo, lo que convertirá el Jardín Autóctono, previsto en el proyecto global, y su Centro de Interpretación, en antesala de los endemismos que contiene el Gran Parque, abundando, así, en las futuras proyecciones del Complejo.

\* Tony Gallardo es escultor.



### ÁREA RECREATIVA LA PALMITA

Director del proyecto  
**Tony Gallardo**

Presupuesto  
**16.570.000 pesetas**

Constructora  
**RESCAN**

# Área Recreativa de La Palmita



A.6

El Área Recreativa de La Palmita, un complejo ecocultural situado en una amplia superficie triangular junto al Puerto de las Nieves, en el municipio de Agaete, consta de dos espacios diferenciados. Uno es el semiurbano de carácter cultural y recreativo. El otro es un espacio de naturaleza, igualmente recreativo, pero orientado a la formación medioambiental y con un uso regulado.


El objetivo que persiguió esta actuación fue la de dar un uso social a un espacio natural abandonado en su utilidad anterior, al cesar la actividad agrícola que durante tantos años le dio una identidad física propia.

De esta forma, el diseño del área recreativa cuenta, en su espacio semiurbano, con un acceso transformado en parque-museo de esculturas. Este 'pórtico de entrada' lo integran un conjunto de esculturas que, bajo el título genérico de Naturacción, incluye obras de los artistas Domingo Díaz, Guillermo Lorenzo, Orlando Ruano y Ángel Sánchez, además del autor del proyecto artístico de todo este complejo ecocultural, Tony Gallardo.

Escalinatas de acceso, senderos, lugares de descanso y zona de aparcamientos completan este parque-museo de esculturas, de donde parte el Camino Viejo a Las Nieves. Desde esta zona abierta al público se accede a las otras de uso regulado, con albergue para 42 plazas, servicios higiénicos en las antiguas casas de labor, salón de actos convertible y equipamientos lúdico-deportivos. Estas plazas de acampada en el albergue han sido distribuidas en seis módulos de siete plazas por unidad, formando un semicírculo. Para ello se ha adoptado la tipología constructiva de los aborígenes canarios, cuyas viviendas tenían, habitualmente, planta circular hacia el exterior y cruciforme en el interior y eran de piedra seca.

Otra de las áreas es específicamente cultural y deportiva, con un auditorio que cuenta con sus gradas, escenario y recinto deportivo y coreográfico. El resto de las zonas de la finca han sido habilitadas para su uso formativo, con centro de interpretación, talleres, cultivos ecológicos y jardín autóctono, así como para la práctica del senderismo, con miradores y ruinas arqueológicas.





## El Leader, líder de acción en la Cumbre

**José Antonio Rodríguez Rodríguez \***

En Artenara, tanto la agricultura como la ganadería, principales medios de vida de los artenarenses, responden cada vez menos a las expectativas de estos cumbreños, tal vez por culpa de lo escarpado de la orografía y lo riguroso del clima. Por eso, cuando uno se 'estruja' la mente buscando ideas que sean capaces de dar un golpe de timón y cambiar el rumbo de Artenara, que poco a poco iba sufriendo la emigración de sus vecinos en busca de un mejor bienestar social y estaba casi condenado a convertirse en un pueblo de fin de semana, te das cuenta de que vas consiguiendo ideas, pero careces de los principales: los Medios para hacerlas realidad.

El Leader I ha venido a ser como ese agua de mayo que ha iniciado, posiblemente, un giro radical que necesitaba esta Cumbre de la Naturaleza para concentrar los esfuerzos en el intento de poner los cimientos que encaminen el futuro de este pueblo basándolo en el turismo rural y la conservación del medio ambiente, aprovechándonos de los originales medios y atractivos singulares con los que ha dotado la Naturaleza a nuestro municipio.

Se han rehabilitado cientos de metros de paredes que sujetan nuestras tierras; se va a posibilitar alojamiento –no disponíamos de una sola plaza– a numerosos visitantes que deseen compartir, en pensión, albergue o caseríos rurales, nuestros impresionantes amaneceres; se han modernizado numerosas fincas agrícolas y recintos ganaderos; se ha regenerado algo casi perdido como la cerámica de Lugarejos que, además, va a disponer de su propio ecomuseo y mejoras de este singular barrio a los pies del Tamadaba; ha supuesto el despertar del incomparable barrio de Acusa Seca, cuna de nuestros antepasados y regocijo del futuro; ha significado el inicio del acondicionamiento de zonas recreativas para los visitantes.



Las iniciativas del programa Leader también han supuesto el resurgir de nuestras múltiples tradiciones artesanales –asociadas en APAMA– que se van a potenciar con la creación del Centro de Recuperación Artesanal de las Cumbres, en lo que puede significar una mejora económica adicional para muchas de nuestras modestas familias; ha supuesto la constitución de Apicumbre, cooperativa en torno a la que los apicultores dispondrán de un centro de producción de miel en la Cruz de Acusa, dentro del futuro Parque Nacional que revalorizará considerablemente su codiciada y deliciosa miel; ha ocasionado el mayor impulso cultural de nuestros jóvenes, que están recibiendo cursos de alfarería, guías de senderos turísticos, recepcionistas y guías de centros de interpretación y devoran sus enseñanzas conscientes de que les puede significar la garantía de un trabajo seguro, sin tener que abandonar el lugar que los vio nacer, como ya es el ejemplo de la constitución de TEARSAL, empresa constructora con participación de los ayuntamientos de Tejeda y Artenara, con diez jóvenes de ambos municipios que intenta absorber los múltiples trabajos generados por el programa Leader.

Ojalá este camino emprendido se pueda reforzar con la adquisición de la Casa Museo Santiago Aranda; con la compra de la finca de Las Lajas para la creación de un gran Parque Forestal Insular y una granja educativa; y la instalación de una envasadora de agua –la de más altura– que rezuma y ya nos está sobrando, de nuestros profundos pozos y cristalinos nacientes.

También con la recuperación total de Acusa Seca como museo de sitio; con la construcción de un albergue para que jóvenes escolares puedan pasarse unos días entre nosotros aprendiendo Sociales en plena naturaleza, sobre el terreno, que es como menos se olvida; para adquirir la finca de El Cercadillo y convertirla en una zona deportiva donde se puedan alojar deportistas de alta competición, tanto insulares como nacionales o internacionales, ya que aquí reunimos todas las exigencias para preparar una óptima pretemporada; para construir unos apartamentos en cueva, únicos en la Isla, en las inmediaciones de la Montaña de la Silla; para...

En fin, casi sin darnos cuenta, les hemos amontonado nuevas ideas que, como al principio, carecen de ese poderoso caballero que es 'don Dinero'. Ya estamos esperando al Leader II, con su cartera bien repleta. Seguro que los numerosos vecinos que no participaron en esta primera iniciativa, por aquello de que "nadie da duros por cuatro pesetas", serán los primeros en procurar no quedarse 'rascaos' como ahora lo están.

El pueblo de Artenara, segurísimo, lo recibirá con los brazos abiertos y lo tratará como a un huésped de honor. Y todo ello por lograr un primordial que perseguimos desesperadamente: ir creando los puestos de trabajo estables y suficientes para que nuestros jóvenes echen raíces y fructifiquen a la sombra de la Cumbre.

\* José Antonio Rodríguez es el alcalde de Artenara.



# LAS PEQUEÑAS EMPRESAS Y LA ARTESANÍA



Carente de recursos naturales de interés industrial, con difíciles accesos por carretera, con un mercado local limitado, falta de tradición y con una fuerte competencia de las importaciones, la comarca del Leader Roque Nublo no ha tenido nunca un tejido industrial. Tampoco parece lógico que lo vaya a desarrollar como en otras zonas de la Isla, más aptas para la instalación de actividades industriales a gran escala.

Pero sí hay campo para la implantación y desarrollo de pequeñas empresas que se dediquen a determinadas actividades dedicadas al turismo rural (por ejemplo, en la gastronomía), a la prestación de servicios a la población local (ya hay una cooperativa especializada en pequeñas obras de construcción) o al fomento de la tradición artesana (con la construcción, incluso, de un ecomuseo).

A ellas se han dirigido algunas de las ayudas del programa europeo que gestiona el CEDER.



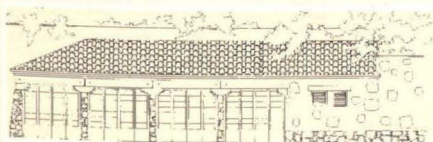
## B.1. Ayudas a las pymes



## B.2. Centro alfarero de Lugarejos




## B.3. Restauración del poblado troglodita de Acusa Seca



## B.4. Centro de recuperación de artesanía





NACHO GONZALEZ



## Recuperación de la actividad locera

Alejandro Cuenca Sanabria \*

Salvar nuestro patrimonio cultural, estudiarlo, divulgarlo y protegerlo es una necesidad imperiosa en esta porción insular del planeta, dado lo reducido del espacio y frágil que resulta cualquier faceta de un complejo cultural en avanzado estado de desintegración.

La acción Leader que se ha desarrollado en Lugarejos (Artenara), encaminada a recuperar un antiguo centro locero casi extinto, puede considerarse la intervención pública más importante de este momento en el Archipiélago, máxime si tenemos en cuenta que se trata de una labor tanto con vestigios (muebles e inmuebles), como con personas, auténticas portadoras (y transmisoras) de los secretos y las claves de un mundo cultural en extinción.

Lugarejos fue, hasta los años sesenta, un importante centro locero. Como características generales compartidas con los otros centros, señalar su ubicación en un antiguo poblado troglodita, pervivencia (junto con la propia actividad locera) de la cultura pre-europea de Gran Canaria. La técnica de elaboración de las piezas, sin el empleo del torno (denominada de urdido), también es común a los otros centros loceros. La característica fundamental que hace único a este centro en la isla de Gran Canaria y fuera de ella, incluso fuera del Archipiélago, es el modo y estructura del guisado o cocción de las piezas. También el elevado nivel de perfección de las piezas lo hacen destacar sobre el resto.

Quizás vayan de la mano, junto a la propia recuperación de la actividad locera, el importantísimo aspecto de la dinamización social que ha eclosionado a medida que, paulatinamente, hemos ido avanzando en la ejecución del proyecto de ecomuseo. Este pequeño enclave, marginal dentro de un entorno marginado, con un volumen poblacional menguado y en constante fuga hacia los centros de atracción económica (ciudades y centros turísticos), ha recibido la idea como una opción increíble (no todos al mismo tiempo) y viable (a medida que veían los avances).

Así, la gente del pueblo ha ido implicándose, abriendo sus recuerdos y conocimientos a nuestros oídos, grabadoras y cámaras, desvelando la intrahistoria no escrita, oral o vivida, que de otro modo les hubiera seguido en su camino sin retorno.

\* Alejandro Cuenca es licenciado en Historia, especialista en alfarería canaria.



FOTOGRAFIA: ARCHIVO CEDER



### ECOMUSEO DE LUGAREJOS

Proyecto ecomuseístico  
**Alejandro Cuenca Sanabria**

Proyecto arquitectónico  
**Álvarez, Álvarez y Navarro S.L.**

Presupuesto obra  
**18.000.000 pesetas**

Presupuesto equipamientos  
**17.000.000 pesetas**

Presupuesto global  
**35.000.000 pesetas**

# Centro Alfarero de Lugarejos



ILUSTRACION: MANOLO CARCONA

B.2

En la cerámica tradicional canaria se dan unas características basadas en la pervivencia del uso de determinadas materias primas, de técnicas de construcción, decoración y cocción que son del neolítico y formaban parte de la cultura de los antiguos canarios, los aborígenes que habitaban la Isla, una cultura que ha perdido muchos de sus conocimientos y manifestaciones tras el violento choque que supuso la Conquista. Para el CEDER, la cerámica tradicional es “una de las escasísimas manifestaciones que han logrado sobrevivir, constituyéndose en un patrimonio cultural de la humanidad a proteger” y una fórmula eficaz para hacerlo es la creación de un ecomuseo.

Las líneas de trabajo del CEDER referentes a la artesanía en general, pero a la alfarería en particular, destacan como principios estratégicos primero, recuperación, segundo, protección y conservación, y tercero, fomento y revitalización. La inserción del barrio de Lugarejos en la red de turismo rural, “justificada por ser punto de alto interés cultural, proporciona parte de la cobertura divulgativa y apoyo técnico institucional necesarios para hacer viable el asentamiento artesano en el mismo”, según la memoria del proyecto de ecomuseo que se denominó Centro Alfarero de Lugarejos.

Como ya señalábamos al explicar las necesidades de formación de recursos humanos, este pago de Artenara puede calificarse perfectamente de centro alfarero y los principios estratégicos que acabamos de señalar se concretan en este ecomuseo para el que la Corporación Insular adquirió una parcela en el lugar conocido como Las Heras, en Lugarejos, al que se accede por un camino empedrado desde la carretera local y situado a 40 metros de la cabecera de la presa que lleva el nombre de la localidad.

Allí había una vivienda excavada en la roca compuesta por dos habitaciones-cueva, junto a otras dos destinadas antiguamente a establos y corrales, que, al precio de dos millones de pesetas pasó a ser propiedad del Cabildo Insular de Gran Canaria para destinarlo a este proyecto.

En las distintas dependencias de la casa-cueva se han instalado el centro de interpretación para visitantes, capaz de ofrecer una visión completa de este arte tradicional y eminentemente práctico; el taller de alfarería, donde seguir produciendo cerámica en la línea de trabajo que han desarrollado generaciones de alfareras y, por ello, con instalaciones de almacenaje para la materia prima y su posterior preparación de molturado, cernido, humedecido, pisado y amasado; la zona de exposición; y un espacio para la venta de artesanía, tanto de la cerámica tradicional, como de otros productos artesanos.

Incluye, pues, el ecomuseo, un leñero para guardar la leña que se utilizará en el guisadero, el horno característico de las loceras de Lugarejos y una zona de almacenaje del barro en bruto y de la arena, pero, también, para el barro semielaborado y las piezas igualmente semielaboradas o sin cocción.

# Restauración del poblado troglodita de Acusa Seca

**B.3** La participación del CEDER en la restauración y rehabilitación del poblado troglodita de Acusa, en Artenara, es sólo parcial, ya que este proyecto ha sido incluido en otro programa que cuenta, sin embargo, con el apoyo del Leader Roque Nublo. Esta participación, cifrada en cinco millones de pesetas, se dirigió a la instalación de infraestructura básica para el acondicionamiento de la zona de llegada de visitantes al núcleo de casas-cueva, de cuya restauración se hicieron cargo la Dirección General de Patrimonio Histórico del Gobierno de Canarias y el Ayuntamiento de Artenara.

Con esta acción se hace frente al problema de abandono que presentaba este conjunto de 21 viviendas troglodíticas y 10 alpendres, con un posible cambio de uso que alteraría sus condiciones naturales de integración paisajística, al tiempo que se impulsa el asentamiento de artesanos en una localidad donde es tradicional el trabajo de cestería y otros utensilios a partir de fibras vegetales, como escobas y esteras.





## INFRAESTRUCTURA DE LLEGADA AL POBLADO TROGLODITA DE ACUSA SECA

Proyecto  
**Centro de Desarrollo Rural  
Roque Nublo (CEDER)**


Constructora  
**TEARSAL**

Presupuesto  
**5.000.000 pesetas**





# Centro de recuperación de artesanía



Para dotar de infraestructuras que permitan abrir estrategias dirigidas a potenciar a los colectivos artesanos, existe el proyecto de desarrollo, producción y comercialización de la artesanía, centrado en el municipio de Artenara por concentrar al 60 por ciento de los artesanos de la zona Leader. Se trata, así, de dotar a estos profesionales de lugares de encuentro, talleres y puntos de venta de su producción, al tiempo que ponerlos en contacto con centros de investigación para la recuperación, de forma coordinada, del patrimonio cultural y etnográfico.

**B.4**

La artesanía en Artenara se manifiesta en barrios como Lugarejos con su tradición locera o Acusa con sus trabajos con materiales como la palma y la caña. En otros puntos también hay telares, se hacen calados, se trabaja la madera. La producción se extiende, de esta manera, a toda una gama de objetos como bernegales y gánigos; escobas, esteras y cestos; traperas, chaquetas de lana y paños; cuadros con aperos de labranza y figuras elaboradas con un tronco.

La creación de un colectivo artesano es ya una realidad con la fundación de la asociación APAMA. La creación de un centro de recuperación de artesanía desde donde impulsar la formación profesional de los artesanos, fomentar la participación en ferias y exposiciones y centralizar la venta ha contado con el apoyo del CEDER, financiando con fondos del programa Leader la acción.

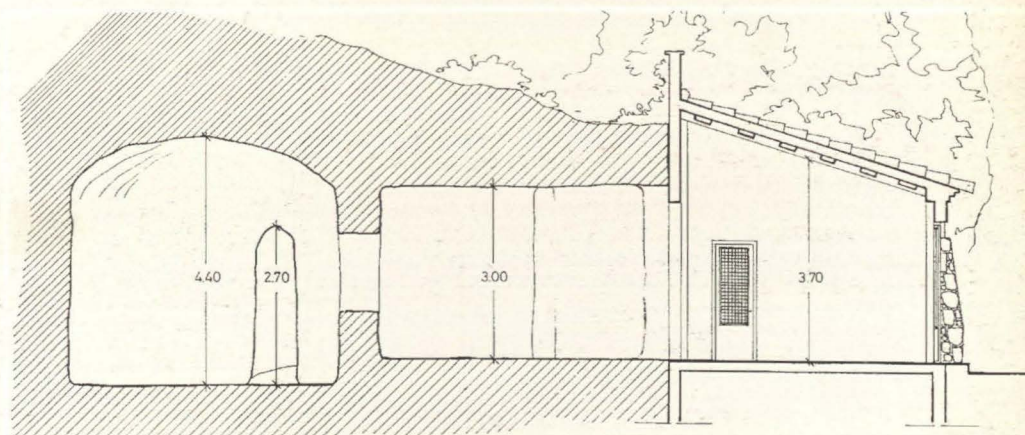



**CENTRO DE RECUPERACIÓN DE ARTESANÍA**

Proyecto  
**Oficina técnica del Ayuntamiento de Artenara**

Constructora  
**TEARSAL**

Presupuesto  
**16.000.000 pesetas**





## Tierras desventradas y abruptas

**Guillermo Morales Matos \***

Qué profunda es la emoción que nos proporciona a los grancanarios el ocase visto desde nuestras cumbres, con su silencio sobrecogedor que parece poblar los fondos de sus barrancos. Estas tierras altas conforman una suerte de panorama a caballo entre lo natural y lo agrícola, pero siempre denso y rico en imágenes vinculadas a la identidad canaria. Los muchos 'cachitos' de fincas cumbreiras tendrán dueño conocido, con nombre y apellidos, pero la apropiación visual y psicológica que de ellos hace la colectividad grancanaria, convierte a la Cumbre en un bien de todos.

Estas tierras desventradas y abruptas, de las que parten la mayoría de nuestros barrancos y que contienen nuestros iconos más representativos (Roque Nublo, Roque Bentayga, Los Pechos, Cruz de Tejeda, las cuevas de Artenara, cada uno de sus pueblos, el pinar de Tamadaba o, ya en el acantilado marino, el Risco Partido o Dedo de Dios y el Andén Verde), han sido también las grandes olvidadas de nuestros gobernantes, las que más tarde han recibido las ventajas del desarrollo de los últimos treinta años.

Nadie se preocupó, durante mucho tiempo, de ayudar a los pocos habitantes de las cumbres. La miseria primero y la emigración a lugares más prósperos después, se apoderaron de sus familias. Poco fue el esfuerzo exterior que se hizo para redimirlos. Pero esa sensación de victimismo no puede ser utilizada ahora como un arma arrojada contra una nueva forma de hacer las cosas y de afrontar sus problemas. Con el asesoramiento y el capital dinerario de instituciones preocupadas por el desarrollo sostenible y equilibrado de los ámbitos rurales, tanto europeos (Iniciativa Comunitaria Leader), como locales (Cabildo Insular de Gran Canaria), creo que se conseguirá el mantenimiento y mejora de los grandes valores ecológicos y paisajísticos que atesora la zona, al tiempo que se potenciará su economía rural y el nivel de vida de sus habitantes, gracias a la puesta en marcha de un correcto y apropiado modelo de desarrollo endógeno.

Como representante de la Universidad de Las Palmas de Gran Canaria, institución que observa un marcado compromiso social con el entorno que le rodea y que, en este caso, se ha preocupado de velar por el cumplimiento de los objetivos propuestos y de asesorar objetiva y desinteresadamente en todo aquello que se ha requerido, me agrada confirmar la bondad de este mecanismo de desarrollo local y aseverar que su puesta en marcha por parte del Cabildo se ha realizado con acierto y con los mejores resultados.

Creo que a lo largo de la experimentación del proyecto se han conseguido muchas cosas: coordinar las políticas de las distintas administraciones, incrementar el nivel de empleo y de formación de los habitantes de la comarca, alentar el turismo rural, potenciar la artesanía y las costumbres locales más acendradas y, por último, cuidar en todo momento de nuestros valores ecológicos y paisajísticos, para el goce de generaciones venideras, es decir, para los lugareños, los canarios o, en general, para los ciudadanos de todo el mundo.

\* Guillermo Morales es catedrático de Análisis Geográfico Regional y





La estrategia para la recuperación económica a la vez que protección paisajística y natural de la comarca del programa Leader Roque Nublo, pasa por la medida denominada **Valorización de los productos locales**, un conjunto de acciones destinadas a proteger, ayudar y promocionar algunas actividades tradicionales, sin olvidar el importante ecosistema forestal de la zona.

El almendro es uno de estos productos tradicionales, que crece asilvestrado y, lamentablemente, en un estado de abandono desde hace décadas que obliga a la importación de almendras con destino a la famosa repostería de la Cumbre. Para su recuperación se hacía preciso un estudio y para realizar el estudio se organizó un campamento internacional con jóvenes estudiantes. Pero son nueve las acciones de esta medida y en ella están incluidas, además, la restauración de muros, tan importantes para el mantenimiento del paisaje rural, lo mismo que diferentes ayudas a la agricultura, a la ganadería y su queso artesano, a los pescadores artesanales o a la miel.

La actividad ganadera, importante en tiempos pasados, sigue perviviendo con sus métodos tradicionales en pequeños reductos donde se elabora un queso con la calidad de lo artesano hecho con productos de calidad. Pero las propias razas ganaderas autóctonas están en franco retroceso y otra de las acciones puesta en marcha es la de un centro de atención y ayuda a los ganaderos que, al mismo tiempo, experimentará técnicas que mejoren las explotaciones y seleccionará los mejores ejemplares para recuperar el número y calidad de las razas locales.

# VALORIZACION DE LOS PRODUCTOS LOCALES



## **C.1. Campo internacional del almendro**

## **C.2. Protección de los ecosistemas forestales**

## **C.3. Restauración de paredes**

## **C.4. Ayudas a la agricultura**

## **C.5. Ayudas a la ganadería y al queso artesano**

## **C.6. Cooperativa de miel**

## **C.7. Centro de mejora de razas ganaderas**

## **C.8. Ayudas a los pescadores artesanales**

## **C.9. Promoción de productos locales**
















ILUSTRACION MANOLO CARCONA



## Apicultores



### CENSO

| PROPIETARIO                    | COLMENAS | UBICACION      | MUNICIPIO |
|--------------------------------|----------|----------------|-----------|
| FRANCISCO JOSE OJEDA ESPINO    | 6        | Herradura      | TEJEDA    |
| SERAFIN TALAVERA MOLINA        | 46       | Taigui         | TEJEDA    |
| PEDRO HERNANDEZ PEREZ          | 10       | Timagada       | TEJEDA    |
| JOSE JUAN LOPEZ NAVARRO        | 1        | Casa del Lomo  | TEJEDA    |
| GREGORIO ARMAS HERNANDEZ       | 20       | Hoya Santa Ana | TEJEDA    |
| ANDREA ARMAS GARCIA            | 11       | Cueva Carnera  | TEJEDA    |
| C.MANRIQUE DE LARA PEÑATE      | 1        | El Juncal      | TEJEDA    |
| JOSEFA HERNANDEZ PEREZ         | 12       | Timagada       | TEJEDA    |
| DIEGO CRUZ HERNANDEZ           | 22       | Los Llanos     | TEJEDA    |
| MARIA DOLORES QUINTANA NAVARRO | 15       | Cumbre         | TEJEDA    |
| MARIA LEON GARCIA              | 5        | El Juncal      | TEJEDA    |
| CARMELO SARMIENTO MARRERO      | 6        | La Culata      | TEJEDA    |
| HERIBERTO HERNANDEZ SAAVEDRA   | 5        | La Isa         | TEJEDA    |
| ALVARO GARCIA RODRIGUEZ        | 20       | Peña Rajada    | TEJEDA    |
| ANTONIO CABRERA GARCIA         | 16       | Casa del Lomo  | TEJEDA    |
| EMILIANO GARCIA QUINTANA       | 12       | La Chapá       | TEJEDA    |
| SERAFIN PEÑATE QUINTANA        | 10       | El Parralillo  | TEJEDA    |
| SIMON TALAVERA SUAREZ          | 6        | El Toscón      | TEJEDA    |
| ADOLFO RUIZ GARCIA             | -        | El Juncal      | TEJEDA    |
| ANTONIO CACERES MIRANDA        | 6        | El Carrizal    | TEJEDA    |
| MODESTO MARTIN DOMINGUEZ       | 2        | El Espinillo   | TEJEDA    |
| JOSEFA ALONSO QUINTANA         | 4        | Peña Rajada    | TEJEDA    |
| SIMON CABRERA CABRERA          | 2        | La Hoya        | ARTENARA  |
| ANA DIAZ GONZALEZ              | 8        | Vega de Acusa  | ARTENARA  |
| JESUS GODOY SUAREZ             | 5        | La Degollada   | ARTENARA  |
| FRANCISCO PEREZ SARMIENTO      | 18       | Cueva Carnera  | TEJEDA    |
| GREGORIO GARCIA ARMAS          | 20       | Galindo        | TEJEDA    |
| JOSE HERNANDEZ HERNANDEZ       | 18       | El Caidero     | ARTENARA  |



CENTRO DE DESARROLLO RURAL ROQUE NUBLO

### CONVOCA

a todos los apicultores de la zona a una reunión informativa sobre ayudas a la Apicultura.

Sábado, 23 de Enero a las 10.30 horas.

Lugar:  
Salón Rojo,  
c/Plaza del Socorro,  
Tejeda.

Para cualquier información:  
Oficinas del CEDER  
C/Heraclio Sánchez s/n  
TEJEDA  
Tfno: 658445



9 A 13,30 horas

Programa LEADER

# Cooperativa de miel



El apoyo a la producción de miel en las cumbres de Gran Canaria, se canalizó a través de la primera cooperativa creada al efecto en julio de 1993 por once socios, reunidos en aquella fecha con la intención de agruparse y poderse acoger a las subvenciones europeas del programa Leader Roque Nublo. La condición puesta para ser miembro de esta cooperativa agrícola era que los apicultores tuvieran sus colmenas en la comarca objeto de la iniciativa europea por una razón muy específica: la gran calidad de la miel que producen las abejas en la comarca debido a la altitud y vegetación del lugar.

En la cooperativa cada cooperado realiza su actividad individualmente en lo que se refiere a las colmenas, pero la recogida y envasado del producto se ha cooperativizado. Para ello necesitaban de un local y la correspondiente subvención que permitiera su acondicionamiento y puesta en uso.

El CEDER subvencionó con dos millones de pesetas la rehabilitación de una antigua casa forestal en la Cruz de Acusa, cedida por su propietario el Cabildo Insular de Gran Canaria, y su acondicionamiento como centro de envasado de miel. Con dos plantas construidas, la antigua casa forestal ha visto redistribuido su espacio interior para, en su planta baja, servir de local de manipuleo de la miel hasta su envasado, mientras que en la planta superior se halla el local social de la cooperativa 'Apicumbre', que es el nombre que los socios le han dado.

El número de colmenas registradas por 'Apicumbre' es de 800 y su previsión para los próximos cinco años es la de alcanzar una producción de 20.000 kilos de miel por año.

C.6

FOTOGRAFIA NACHO GONZALEZ



**ACONDICIONAMIENTO DE UN CENTRO DE ENVASADO DE MIEL**

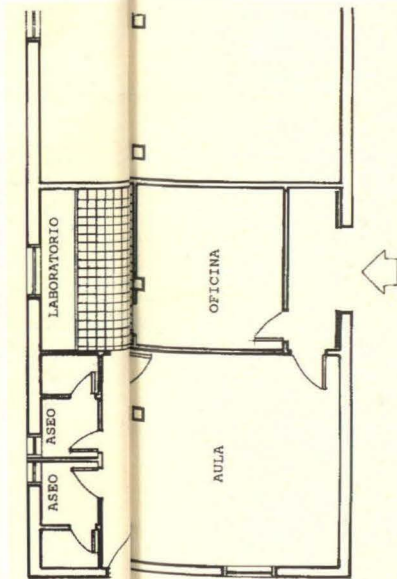


Proyecto  
**CEDER**

Constructora  
**TEARSAL**

Inversión CEDER  
**2.000.000 pesetas**



# Centro de mejora de razas ganaderas



En la finca del Corral de los Juncos, en Tejeda, se sitúa la iniciativa que destina su inversión a la creación de un centro de apoyo y atención a la ganadería tradicional y a las razas autóctonas. En unas antiguas instalaciones se ha diseñado una oficina de asistencia con aula, almacén y laboratorio para desempeñar estas tareas a cargo de personal especializado, reforzadas con la existencia de unos alpendres cuya utilización se quiere consorciar con ganaderos y que sean éstos los que tengan en funcionamiento esta otra instalación, para experiencias con el ganado en temas como el ordeño y la alimentación, al tiempo que disponer de un número suficiente de sementales para la mejora genética de cabras, ovejas y vacas.

La gestión de ayudas y la asistencia técnica de la oficina, se vería completada, de esta manera, con una serie de experiencias ya planificadas para lograr el primer rebaño de ovino en la Isla con control lechero. Esto es, saber qué animales de un determinado ganado de ovejas son más productivos a partir de la toma de muestras mes a mes, durante su periodo de lactación de cinco meses, y separar sus crías para la selección genética.

Otro objetivo es el de recuperar las plantas forrajeras autóctonas de Gran Canaria. Variedades de trigo, centeno y cebada que, tras siglos de adaptación a las condiciones climáticas y del suelo, se están perdiendo debido a su sustitución por otras variedades importadas.

Entre las tecnologías que se quieren experimentar en el centro de mejora ganadera, destacan dos. El sistema nodriza de amamantamiento de los animales recién nacidos, separándolos de sus madres para que éstas puedan seguir siendo aprovechadas en la producción del queso artesano, permitiendo, al mismo tiempo, un control sanitario más estricto y disminuir la mortalidad. La otra innovación, aún no utilizada en Canarias, es la cerca eléctrica. En realidad, se trata de un hilo electrificado sujeto a unas pequeñas estacas que con una pequeña descarga inofensiva mantiene al ganado dentro de los límites de terreno deseados para su pastoreo.

Caracterizado igualmente como parque tecnológico, el centro contará en su oficina con maquinaria especializada en las diferentes etapas de producción del queso, para adiestrar en su manejo e, incluso, prestar a los ganaderos que lo requieran.

C.7

**CENTRO DE MEJORA DE RAZAS GANADERAS**

Proyecto  
**CEDER**

Presupuesto  
**14.490.000 pesetas**

# Ayudas a los pescadores artesanales




FOTOGRAFIA: INICIO GONZALEZ



El sector pesquero en la zona del Leader se circunscribe a la localidad del Puerto de las Nieves, en Agaete, donde existen unas veinte familias dedicadas a la pesca artesanal. La flota de que disponen es la del tipo de pozo, es decir, embarcaciones de poca eslora que no superan los ocho metros, motores de 20 caballos de vapor y tanque para cebo vivo.

Con un radio de acción que no supera las cuatro o cinco millas, el arte empleado es, fundamentalmente, la nasa. Las especies capturadas incluyen sardinas y atunes, también pulpos, y su comercialización no es problemática al existir numerosos restaurantes especializados en pescado en la propia localidad. Sin embargo, la producción capturada no es suficiente para cubrir la demanda de los restaurantes.

Por eso, la ayuda del CEDER ha estado dirigida a la mejora del equipamiento de los pescadores, algunos de los cuales son propietarios de restaurantes en el Puerto de las Nieves, sustituyendo o mejorando cascos, artes, motores y equipo complementario.



C.8



## Ayudas a pescadores artesanales de Agaete



### BENEFICIARIOS

| BENEFICIARIO                | PRESUPUESTO | FINANCIACION |           |           |
|-----------------------------|-------------|--------------|-----------|-----------|
|                             |             | CEE          | CABILDO   | PRIVADA   |
| JUAN SUAREZ CANDELARIA      | 214.195     | 36.413       | 49.265    | 128.517   |
| ANTONIO MIRANDA BERMUDEZ    | 214.195     | 36.413       | 49.265    | 128.517   |
| GABRIEL JIMENEZ CRUZ        | 3.414.195   | 580.413      | 785.265   | 2.48.517  |
| MANUEL NUEZ MARTIN          | 85.380      | 14.514       | 19.638    | 51.228    |
| JUAN RAMOS SANTANA          | 85.380      | 14.514       | 19.638    | 51.228    |
| JAIME VENTURA MARTIN        | 760.000     | 129.200      | 174.800   | 000.000   |
| ARCADIO BENITEZ GALVAN      | 250.000     | 42.500       | 57.500    | 150.000   |
| ANTONIO RAFAEL JIMENEZ CRUZ | 1.172.542   | 199.333      | 269.684   | 703.525   |
| TOTAL                       | 6.197.000   | 1.050.000    | 1.427.000 | 3.720.000 |

# Promoción de productos locales



La oficina del CEDER ha participado en numerosas actividades de promoción acudiendo a ferias y fiestas populares, editando para ello numerosos folletos e instalando exposiciones que, en gran parte, se han centrado en el sector ganadero y quesero, por su importancia en la comarca. Vídeos, muestras fotográficas y exhibición de utensilios de trabajo han recorrido pueblos y barrios, allí donde hubiera sido convocada algún tipo de celebración tradicional.

La participación del CEDER en la Feria Anual de Ganado Selecto del Cabildo Insular de Gran Canaria, incluyó la convocatoria de un concurso de cata de quesos y una degustación abierta al público en general con gran éxito de asistencia. Aquí y en las otras ferias ganaderas locales y fiestas populares se organizó una exposición titulada "Pastores y quesos artesanos de Gran Canaria", ofreciendo, además, la posibilidad a los productores de queso artesano de instalar sus propios stands.

Los técnicos en ganadería de la oficina del CEDER han organizado la I Feria Insular de Ganado Equino en La Culata, aprovechando que este barrio de Tejeda celebraba sus fiestas, en mayo de 1994, y han atendido, igualmente, las solicitudes de asesoramiento de un equipo filmación de Televisión Española para la realización de un documental sobre pastores jóvenes, así como de un periodista para la publicación de una serie de reportajes en el diario matutino canario La Provincia.





**PROMOCIÓN DE PRODUCTOS LOCALES**

Presupuesto  
**3.000.000 pesetas**



EXCMO. CABILDO INSULAR DE GRAN CANARIA  
 CONSEJERIA DE POLÍTICA TERRITORIAL,  
 MEDIO AMBIENTE, ARQUITECTURA Y VIVIENDA

# LEADER ROQUE NUBLO

## MEMORIA 1991-1994



FOTOGRAFIA NACHO GONZALEZ

**D.1. Apoyo a las acciones de los jóvenes.**

**D.2. Creación de sociedades laborales.**

# JUVENTUD Y ASOCIACIONISMO



La última de las medidas que incluye el programa Leader Roque Nublo se ha desarrollado entre los jóvenes, precisamente, por ser un sector de la población sensible a la situación económica de zonas rurales deprimidas. Su presencia y participación es necesaria, pero son los primeros que se ven obligados a emigrar cuando no encuentran posibilidades de desarrollo y promoción personal, ni tienen expectativas de futuro.

Todas las medidas desarrolladas por el Leader en la comarca, desde el momento en que potencian el desarrollo económico desde diferentes opciones, ya sean de turismo rural, de agricultura, de ganadería o de artesanía, por citar las más destacadas, crean condiciones que implican a los jóvenes y les ofrece un abanico de posibilidades y de razones para quedarse en sus municipios, participando en los beneficios del relanzamiento económico de la zona, aportando sangre nueva al impulso que significan los proyectos puestos en marcha.

No podía faltar el apoyo a las asociaciones juveniles que han presentado ideas y propuestas de actividades, con subvenciones que se han plasmado en la potenciación de actividades culturales y de recuperación de tradiciones locales.

El CEDER ha fomentado igualmente la creación de cooperativas y sociedades laborales en las que participan jóvenes, cuyo primer 'empujón' ha venido, precisamente, por la realización de trabajos para el programa Leader Roque Nublo.

# Apoyo a las acciones de los jóvenes



Dos han sido las asociaciones juveniles que se han beneficiado del apoyo de la oficina del CEDER, al presentar sendos proyectos de trabajo para su subvención por el programa Leader, sumando, en total, una inversión de 3.622.535 pesetas.

El Área Juvenil de la asociación de vecinos Jumacu, del barrio tejedense de La Culata, presentó un proyecto para potenciar la relación de los jóvenes del lugar con las generaciones de más edad, a fin de propiciar un acercamiento a costumbres y tradiciones que se están perdiendo. Se quería concienciar a los jóvenes de la riqueza patrimonial y medioambiental de la zona, implicándolos en actividades variadas de acercamiento a una realidad que cada vez van conociendo menos, al orientar sus hábitos de vida hacia actitudes más urbanas que rurales.

Se plantearon, a partir de esta realidad, organizar excursiones, dar charlas, hacer visitas a personas mayores o desarrollar una campaña de limpieza en el barrio. La variedad de actividades incluyó recuperar tradiciones como las de la recogida de la almendra para elaborar productos de la repostería local, la fabricación de carbón a partir de las necesarias podas para el cuidado de los almendros, o el acercamiento a la cocina canaria. Tareas todas ellas para las que los jóvenes necesitan del conocimiento y la experiencia de los vecinos de más edad del barrio.

La Asociación Juvenil Tara, también del municipio de Tejeda, presentó otro proyecto de actividades que buscaba ofrecer a los jóvenes la posibilidad de conocer mejor el territorio donde viven, editar una publicación periódica y rescatar la cerámica cumbreña.

Con la iniciativa que titularon "Engánchate a Tejeda caminando, en bicicleta o acampando" ofrecían a los jóvenes del lugar la realización de actividades tanto deportivas como turísticas de carácter alternativo, localizadas en el interior del Parque Natural de la Cuenca de Tejeda. Con "La voz de la Cumbre: el periódico Tara" plantearon editar una publicación que busca la integración con la sociedad tejedense, a través del rescate de sus personajes populares y de sus costumbres y tradiciones, proponiendo a los jóvenes el acercamiento a la lectura como una forma más de conocer el entorno. La iniciativa "Rescatar la cerámica cumbreña" se propuso acercar a jóvenes y mayores para la recuperación de un trabajo artesano que, en los últimos tiempos, se encontraba, utilizando la expresión de estos jóvenes, "agonizando".




FOTOGRAFIA: ARCHIVO CEDER

|   |                          |
|---|--------------------------|
| <b>APOYO A LAS ACCIONES DE ASOCIACIONES JUVENILES</b>   |                          |
| <b>Asociación Juvenil Tara</b>  |                          |
| Subvención  | <b>1.220.247 pesetas</b> |
| Financiación europea  | <b>854.173 pesetas</b>   |
| Financiación del Cabildo  | <b>366.074 pesetas</b>   |
| <b>Asociación Juvenil Tara</b>  |                          |
| Subvención  | <b>2.402.288 pesetas</b> |
| Financiación europea  | <b>1.681.602 pesetas</b> |
| Financiación del Cabildo  | <b>720.686 pesetas</b>   |

# Creación de sociedades laborales



NACHO GONZÁLEZ



El programa Leader Roque Nublo ha favorecido la creación y el desarrollo de diversas sociedades laborales y cooperativas, fundadas por jóvenes de los municipios beneficiados por las distintas acciones desarrolladas. En otras páginas citamos a la cooperativa de miel, que cuenta con subvención para el acondicionamiento del local que les ha sido cedido. La cooperativa RESCAN, fundada a raíz de los trabajos de restauración de decenas de kilómetros de caminos reales, también ha sido encargada de algunos trabajos del Leader en los que se requería especialistas en obras de albañilería con piedra.

Al calor y por el impulso económico que ha iniciado este programa europeo, también se ha creado una sociedad anónima laboral, TEARSAL, dedicada a los más variados trabajos de construcción y especializada en obras de piedra, apertura de cuevas o construcción de estanques, entre otras relacionadas con el mundo rural de la Cumbre.

TEARSAL empezó a funcionar el 1 de septiembre de 1993 compuesta por doce socios. Diez trabajadores y a su vez socios fundadores y dos socios que sólo aportan capital, los ayuntamientos de Tejeda y Artenara. Aquellos diez han aportado el 51 por ciento del capital que requería la sociedad, estos dos el 49 por ciento restante.

Estructurada en un consejo de administración, una junta general y diversos comités técnicos, TEARSAL se estrenó en la construcción ejecutando tres importantes obras del programa Leader. A estas les han seguido otros encargos de particulares, afianzando la actividad de la sociedad que ha abierto la posibilidad a muchos jóvenes de encontrar trabajo en sus localidades. En función de las obras que le han sido encargadas, TEARSAL ha llegado a tener contratadas hasta 92 trabajadores para tareas concretas.

D.2

Si usted necesita una empresa con experiencia en obras en el mundo rural y rústico, **RESCAN, S.C.L.** es la compañía.

La rehabilitación de más de 100 km. de caminos reales en toda la geografía de Gran Canaria, piedra a piedra es nuestra garantía.

Las normativas actuales, el deseo que las obras se mimeticen cada vez más al paisaje, el uso de materiales relacionados con el lugar, han hecho de RESCAN, S.C.L. una realidad.

La realización de los trabajos en los lugares más insospechados, en calidad y forma que sean duraderos, requiere de unos recursos y medios no habituales para empresas normales.

**REALIZAMOS**

- A Cualquier tipo de trabajo en piedra: Caminos, Empedrados tradicionales, Canalizaciones, Muros a piedra vista, Etc.
- B Rehabilitación de viviendas.
- C Paredes, muros de hormigón.
- D Albañilería en general.
- E Proyectos y realización de jardines.
- F Realización de mobiliario rústico para áreas recreativas, camping, etc.
- G Repoblaciones forestales.
- H Entresaca de madera.
- I Proyectos e instalaciones de riego.

**MEDIOS Y RECURSOS**

- Transportes: Mulos, Todoterrenos, Vehículos, Furgonetas, Etc.
- Motobombas para trasiego de agua y mangueras para largas distancias.
- Grupos eléctricos.
- Utillaje para el tratamiento de la piedra.
- Herramientas necesarias para obras de albañilería.










NACHO GONZALEZ

## Fuente de esperanza

**Encarna Domínguez Afonso \***

El Programa Leader ha llegado a Tejeda como una fuente de esperanza. Este Programa que viene de Europa y avala el Cabildo Insular de Gran Canaria, significa que muchas de las cosas y gentes que existen y viven en Tejeda y en la Cumbre tienen buenas posibilidades para mejorar su situación y lograr un mayor desarrollo.

Deseamos, y así lo creemos, que este Programa va a significar mucho para nosotros, los habitantes de esta zona secularmente alejada. La posibilidad que nos brinda el Leader de seguir con nuestras tareas cotidianas, pero adaptándonos a los nuevos tiempos y, aún si cabe, mejorando nuestras condiciones de vida, es una ocasión que nos ayudará para el futuro. Todo esto debe, según creo, hacerse con respeto, tratando de armonizar lo tradicional y lo moderno, buscando la recuperación de nuestras artesanías, arqueología, gastronomía, etc, en definitiva de nuestra idiosincrasia.

Esta oportunidad ha sido bien acogida por los vecinos de Tejeda y de la zona en general, buena prueba de ello es que cerca de cien tejedenses se han beneficiado de subvenciones para arreglar paredes, restaurar viviendas para el turismo rural, mejoras en las empresas... Dotándose además al Municipio de infraestructuras relevantes como el Mirador Centro de Interpretación de Degollada de Becerra, el Parque Arqueológico del Bentayga, Albergue de Galindo, etc. También para la juventud supone un acicate las nuevas demandas que hoy se nos plantean.

En mi opinión el Programa Leader puede suponer para los tiempos venideros una apuesta por vivir en consonancia entre tradición y futuro, a la sombra de la majestuosa presencia del Roque Nublo que brillantemente cantara y universalizara Néstor Alamo.

\* Encarna Domínguez Afonso es Alcaldesa-Presidente del Ayuntamiento de Tejeda



NACHO GONZALEZ



EXCMO. CABILDO INSULAR DE GRAN CANARIA  
CONSEJERIA DE POLITICA TERRITORIAL,  
MEDIO AMBIENTE, ARQUITECTURA Y VIVIENDA

## LEADER ROQUE NUBLO MEMORIA 1991-1994



JAVIER GIL

La realización de diferentes estudios de apoyo técnico que sirvieron de base a las posteriores acciones que se han desarrollado, destacaron, en algunos casos, las necesidades de formación de personal especializado para desempeñar las diferentes tareas que se planteó promover el CEDER. Crear una red de alojamientos para turismo rural, por ejemplo, significa, también, contar con personas que, por su residencia cercana o su vinculación a la comarca, van a optar a los nuevos puestos de trabajo. Hace falta, en este caso, organizar cursos de formación para que estén en condiciones no sólo de optar a esos trabajos, sino de desempeñarlos con la mejor profesionalidad. Y esos cursos se convocaron para formar guías de senderos, recepcionistas y personal para centros de información.

Igualmente, la promoción del queso artesano y la organización de los ganaderos y pastores se vería reforzada si éstos y, en especial, los más jóvenes, fueran apoyados en su experiencia de generaciones con nuevos conceptos y técnicas que amplíen sus conocimientos y mejoren las condiciones de las explotaciones, adaptándose a unas normativas que cada vez son más exigentes. Los cursos correspondientes fueron convocados e incluso llevados a domicilio.

Además, el CEDER incluyó en sus acciones de formación de recursos humanos el de la cerámica tradicional, para que la alfarería de Lugarejos pudiera contar con nuevas generaciones de aprendices que salvaguarden la actividad desarrollada durante siglos en este barrio de Artenara, donde el Cabildo Insular de Gran Canaria ha adquirido una casa-cueva para destinarla a ecomuseo y poder ofrecer a los visitantes, tanto colecciones de cerámica representativa de este pequeño pago de gran interés etnohistórico que puede calificarse de centro alfarero, como producción actual para su venta.

# FORMACION DE RECURSOS HUMANOS



### **E.1. Profesionales para la red de turismo rural.**




### **E.2. Los pastores del siglo XXI.**



### **E.3. Cerámica tradicional en Lugarejos.**



# Profesionales para la red de turismo rural



El CEDER ha puesto en marcha unos cursos elaborados a medida, cuyo destino es la formación de profesionales que, junto a ciertos conocimientos previos exigidos en el perfil de los alumnos, puedan servir para el desempeño de unos puestos de trabajo que requiere el funcionamiento de la Red de Alojamientos de Turismo Rural y ofrecer a los clientes una atención y un servicio de calidad.

Tejeda y Artenara han sido los lugares donde se han puesto en marcha tres cursos, que alternan las clases teóricas con las actividades prácticas o al aire libre. Un total de 42 seleccionados se han inscrito para estos cursos, que tienen en común los módulos de Geografía y de idioma Inglés. El resto de la programación es más específica.

Con el material bibliográfico adquirido por el CEDER y los locales municipales cedidos, siete profesores y un monitor voluntario de la Cruz Roja han sido encargados de impartir los contenidos teóricos y prácticos requeridos para la formación de recursos humanos que puedan acoplarse a la oferta del turismo rural.

## CURSOS DE TURISMO RURAL

Presupuesto  
**7.978.000 pesetas**

Profesores y monitores

**Carmen Viera Castellano**

Geógrafa

**Rosario Rosales Jiménez**

Geógrafa

**Saulo Dominguez Jaen**

Capataz Agrícola y Forestal

**José González Navarro**

Arqueólogo

**Manuel Cardona Sosa**

Senderista

**Francisco León Rodríguez**

Técnico en Empresas y Actividades Turísticas

**Carlos Martín**

Licenciado en Filología Inglesa

**Sergio Báez**

Primeros Auxilios

Alumnos

### RECEPCIONISTA

1. Alicia Sánchez Cárdenes
2. Carmen Delia Sánchez Cárdenes
3. Gloria Esther Sarmiento Travieso
4. Carolina Mendoza Torres
5. Teresa Bolaños García
6. José Fernando Luján Suárez
7. M<sup>a</sup> Paz Sánchez Romero
8. Mercedes Sosa Bolaños
9. Eulogia Godoy Suárez
10. Manuel Suárez Peña

### SENDERISMO

1. M<sup>a</sup> del Carmen Díaz Medina
2. Cayetano Guerra de la Torre
3. Pedro Juan ramírez Suárez
4. Antonio Cáceres Miranda
5. Víctor Guerra Rivero
6. Ignacio Pérez Lorenzo
7. Ignacio Quintana Cárdenes
8. Francisco J. Santana Betancor
9. Miguel Angel Cabrera Cárdenes
10. Gregorio Armas Armas
11. Miguel Angel Sosa Medina

### CENTROS DE INTERPRETACION

1. Juan Manuel Luján Suárez
2. M<sup>a</sup> Luisa Gil Falcón
3. Ana M<sup>a</sup> Bermúdez García
4. Jennyfer Cabrera Guerra
5. Sergio Luis Díaz Rodríguez
6. Antonio Javier Díaz Sánchez
7. Cristóbal Sánchez Cárdenes
8. Rafael Ángel Pérez Tejera
9. Ángela Hernández Lorenzo
10. Alicia Vega Sarmiento
11. Luz Marina Pérez Ramírez
12. Beatriz Quintana Cárdenes
13. Josefa Canino Rodríguez
14. María Isabel González Navarro
15. Antonio Abad Sarmiento Cruz

## Senderismo

El curso de Senderismo, iniciado en mayo de 1994 para 15 personas y con una duración de seis meses, por ejemplo, alterna las cuatro horas diarias de clases con dos días de salida a la semana que permitan desarrollar parte importante del aprendizaje en los propios caminos reales. A los interesados se les pedía no sólo el Graduado Escolar y don de gentes y facilidades de comunicación, sino, naturalmente, alguna experiencia o conocimientos sobre rutas aptas para el senderismo y en el guiado de grupos y programación de actividades en la naturaleza.

En las clases impartidas por el CEDER se les forma tanto en diseño y adecuación de senderos, como en normas de seguridad en el guiado de grupos o la propia normativa y legislación medioambiental. No han quedado fuera del programa conocimientos de primeros auxilios, para poder hacer frente a situaciones excepcionales que pudieran presentarse, como lipotimias, caídas o torceduras.

## Recepcionista de Hostelería

Más corto, tan solo cuatro meses, ha sido la duración del curso de Recepcionista de Hostelería, para cuyos 12 alumnos inscritos en la misma fecha que el anterior, era requisito haber realizado estudios relacionados con la hostelería. En un local cedido por el Ayuntamiento de Artenara se inició el mismo, para formar a vecinos de la zona en legislación turística, estructura y funcionamiento del servicio de recepción y de pisos y gestión de albergues.

Por la especificidad del turismo que se quiere desarrollar en la comarca, también se instruye a los estudiantes en geografía e historia de la zona y en conocimientos sobre los servicios que existen en el ámbito del Leader Roque Nublo: comunicaciones, transportes, bancos o restaurantes, por citar algunos más característicos.


## Gestión de Centros de Interpretación e Información

El curso que queda por citar completó el cupo de quince alumnos y, como el primero, se inició en Tejeda, cuyo Ayuntamiento también colaboró con la 'intendencia'. Se trata de la Gestión de Centros de Interpretación e Información construidos con fondos europeos por el CEDER en determinados lugares estratégicos de la Cumbre, por su cercanía a rutas de interés paisajístico o yacimientos arqueológicos protegidos. Los alumnos han recibido con este curso nociones sobre atención al visitante, manejo de bases de datos, patrimonio cultural e histórico y módulos específicos de botánica, arqueología y artesanía.



El CEDER, en colaboración con la Dirección General de Estructuras Agrarias de la Consejería de Agricultura y Ganadería del Gobierno canario, ha puesto en práctica un programa de formación profesional específico para pastores, con especial insistencia en los más jóvenes, productores del queso artesano del siglo XXI. El desarrollo económico en las cumbres grancanarias contará entonces con otras opciones de actividad que estarán en marcha, como el turismo rural y la agricultura ecológica, reforzando otras actividades que por su tradición, pero falta de rentabilidad, se estaban viendo amenazadas. Por eso, el pastor ya no es sólo el hombre o mujer que, casi en solitario, cuida un ganado en algún lugar remoto de la montaña.

Expertos en gastronomía rural, conocedores de los senderos como para poder incluso hacer de guías o fabricantes de un queso que puede lograr su denominación de origen, los pastores han protagonizado diversos encuentros bajo el auspicio del CEDER, para intercambiar conocimientos y propuestas con técnicos de la materia.



## CURSOS PARA PASTORES

Presupuesto  
**5.950.000 pesetas**

**Monitores**  
**José Corcuera Álvarez-Linera**  
ingeniero agrícola  
**Isidoro Jiménez Pérez**  
capataz agrícola y maestro quesoero  
**Javier Gil León**  
capataz agrícola  
**M<sup>a</sup> del Carmen Romero Covo**  
veterinaria

**Alumnos**  
**Leticia Hernández Naranjo**  
**Raúl Hernández Naranjo**  
**Santiago Suárez Perdomo**  
**Ulises Socorro Pérez**  
**José Mayor Santana**  
**Juan Santana Santana**  
**Félix Mayor Jiménez**  
**Gregorio Alemán Guedes**  
**Manuel García Benítez**  
**Eugenio García Santana**  
**Manuel Ortega Suárez**  
**Sergio Manuel Reyes Sánchez**  
**Manuel A. Santana Sardiña**  
**Jacinto Ortega Suárez**  
**Luis Martel Perdomo**  
**Marcos A. Romero Betancor**  
**José Suárez Guerra**  
**Juan Mendoza Fierro**  
**José Pestaña Jiménez**  
**Teresa Ravelo Ramos**  
**Nélida García García**  
**Jacinto Ortega Ramírez**  
**Pedro B. Rosario Suárez**  
**Enrique Ramírez Araña**  
**Clara Isabel Suárez Guerra**  
**Vicente Vizcaino Guedes**  
**Antonio Ortega Ramírez**  
**María Ramírez Santana**  
**María Isabel Ramírez Suárez**  
**Escolástica Mayor Huerta**  
**José Melián Suárez**  
**Ezequiel Marrero Mayor**  
**Francisco J. Marrero Mayor**  
**Francisco Sarmiento Suárez**  
**Francisco Jerez Almeida**  
**Benigno Díaz Oliva**  
**Germán Díaz Díaz**  
**Rafael Castellano Moreno**  
**José Guedes Rodríguez**

# Los pastores del siglo XXI



## Encuentros de formación

Al primer Curso de formación profesional para jóvenes pastores, impartido en la finca propiedad del Cabildo Insular de Osorio, han seguido otras convocatorias que han suscitado la atención y el interés de pastores y ganaderos de toda la Isla, superando el marco geográfico del Leader para los responsables de unos ganados que no conocen de fronteras y, en muchos casos, alternan periodos en la Cumbre durante el verano con otros en Medianías o Costa en el invierno, en busca de un clima más benigno y una mejor alimentación.

Estos encuentros, convocados en breves citas de fines de semana, ante la imposibilidad de los pastores de abandonar sus explotaciones y la tarea de ordeñar a diario al ganado, han servido para informarles sobre higiene en el ordeño y en la fabricación del queso, sobre saneamiento de los rebaños, sobre las ventajas y posibilidades del ordeño mecánico en salas separadas de los corrales y otras muchas especificidades del trabajo ganadero.

Pero, también, se ha tratado con ellos de ayudas, de medioambiente, de construcción, de turismo rural, de legislación, de tramitación de documentos y hasta de fotografía y ocio temático, sin olvidar la promoción de su producto y la necesidad de unión del colectivo.

## Cursos a domicilio

Una novedad en la realización de cursos han sido los organizados a domicilio, acudiendo un capataz agrícola y maestro quesero a aquellas localidades en los que habían sido localizados y censados, previamente, productores de queso artesano. En visitas semanales, que se prolongaban consecutivamente varios días en el mismo lugar, se han llevado hasta las explotaciones ganaderas diversa maquinaria para la mejora del trabajo, explicando su funcionamiento.

Moldes, una prensa neumática con motor y una cuba especial que mantiene caliente la temperatura de la leche ordeñada fueron probados por los pastores, para conocer sus ventajas y las posibilidades de aplicación en cada caso, sin que el queso sufriera cambios en su tipología. También se han experimentado diversos fermentos, cuajos y paños y sus resultados, al tiempo que se insistió en la mejora de las condiciones higiénicas, para que éstas sean las óptimas.

# Cerámica tradicional en Lugarejos



El proyecto de creación de un ecomuseo en Lugarejos, destinado a la rica tradición alfarera de este pago de Artenara, tiene un lugar idóneo adquirido por la Corporación Insular. Pero el funcionamiento del ecomuseo requiere de unos recursos humanos que empiezan por la dignificación del trabajo de las pocas alfareras, aquí llamadas loceras, que quedan y "debe pasar por considerar la posibilidad (léase necesidad) de generación de su propia escuela", según documentó el CEDER. De esta manera, se estaría dando un paso fundamental para posibilitar la existencia de la generación de relevo, los aprendices.

La participación de las loceras que aún quedan en este barrio cumbre, es de una gran importancia no sólo por la trasmisión de conocimientos en la elaboración de la loza de barro guisada, sino como fuentes de información para evitar la pérdida de todo un repertorio gestual y léxico, con sus mitos y creencias ancestrales. De ahí que se considerara un objetivo integrarlas en el proyecto y conseguir su participación en la escuela.

Para realizar los cursos correspondientes, se contó con las exponentes más interesantes de las loceras de Lugarejos, Manuela Santana Cabrera y Teresa 'Carmela' Lugo Medina, dispuestas a preparar aprendices que puedan hacerse cargo del taller y del centro de interpretación del ecomuseo Centro Alfarero de Lugarejos. Unos aprendices a los que se debe formar, naturalmente, en conocimientos sobre la prehistoria y etnohistoria local, fundamentos para una mejor comprensión de la actividad alfarera en Gran Canaria, en general, y en la Cumbre, en particular.

La avanzada edad de una de las loceras obliga a situar el curso en el mismo Lugarejos y a facilitarle el trabajo con, al menos, un monitor de cerámica para las tareas más duras -como extracción y preparación de materias primas- y las clases teórico-prácticas, que completen la formación eminentemente práctica sobre elaboración locera de Manuela Santana y 'Carmela' Lugo.

El curso ha sido planteado con unos contenidos que giran, en primer lugar, en torno al conocimiento de las materias primas, localizadas en un área de 2.000 metros cuadrados inmediatos a Lugarejos. Esto significa saber localizar los lugares de aprovisionamiento, sus características fisicoquímicas y las herramientas y técnicas utilizadas. Los otros aspectos del temario incluyen el aprendizaje de los gestos, de las formas y función de los útiles de trabajo empleados en la elaboración de las distintas piezas, así como el propio guisado de éstas.

Para elaborar las distintas piezas, los aprendices cuentan con los modelos de referencia que les preparan las loceras, además de otro material videográfico, que completa las visitas programadas a otros centros loceros y las propias visitas de otros alfareros al ecomuseo de Lugarejos, para generar un intercambio de conocimientos entre los más expertos y los que se inician en esta actividad tradicional de la cultura canaria.

Un refuerzo en la actividad formativa de los nuevos alfareros, viene por la vía de un óptimo aprovechamiento de las instalaciones del ecomuseo. En efecto, el centro de interpretación no sólo sirve para atender a los visitantes. El CEDER lo entiende también como "un espacio capaz de albergar favorablemente otras actividades culturales, tales como coloquios monográficos o ciclos de conferencias", otra posibilidad de formación que completa la de los cursos.



## CURSO DE CERÁMICA TRADICIONAL

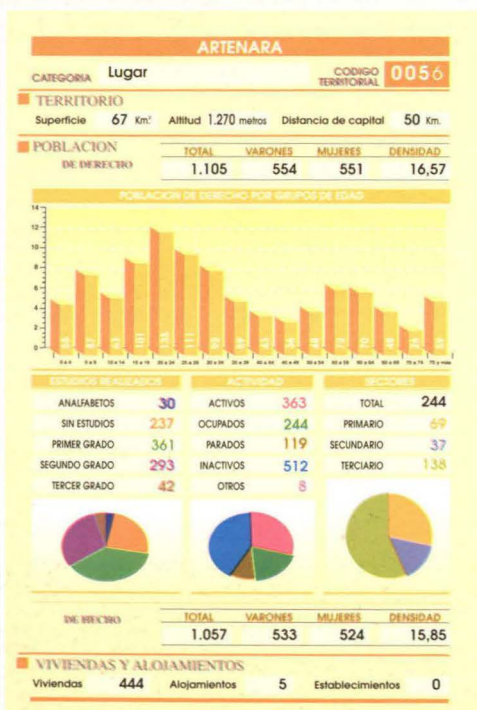
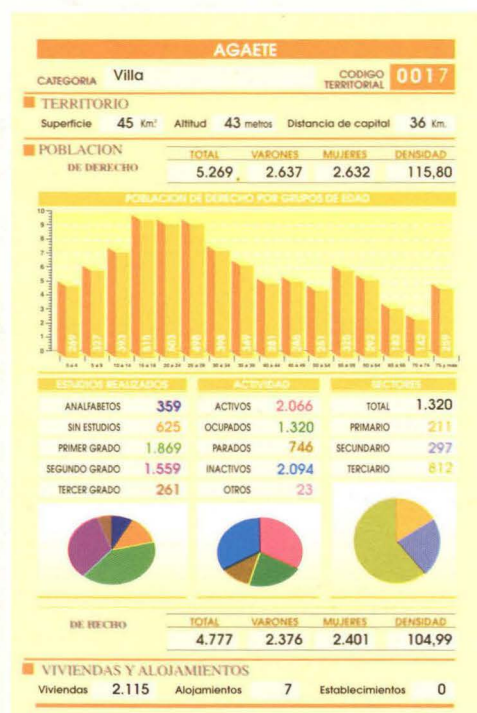
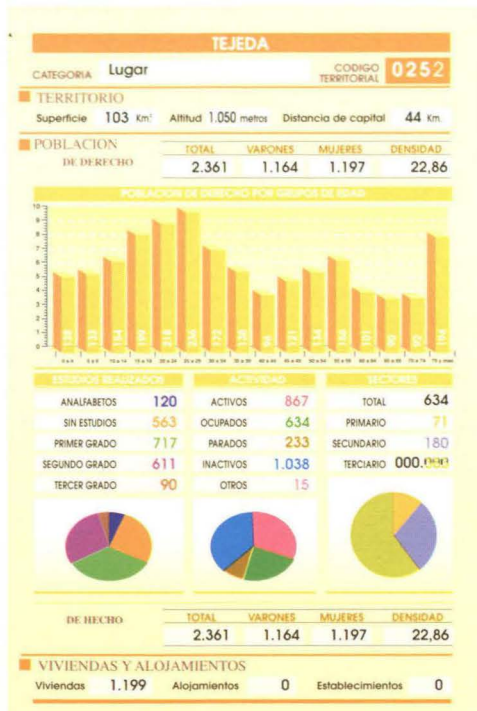
Presupuesto  
**3.134.000 pesetas**

Profesores  
**Alejandro Cuenca Sanabria**  
licenciado en Historia  
**Manuela Santana Cabrera**  
alfarera  
**Teresa Lugo Medina**  
alfarera

Alumnos  
**Jorge Luján Suárez**  
**Lidia Esther Luján Suárez**  
**María Isabel León Sánchez**  
**Manoli Cubas Lugo**  
**Aurelio Santana Hernández**  
**Angela Rodríguez Cubas**  
**Marcelina A. Cabrera**  
**María del Rosario Pérez Padrón**  
**Norberto Sosa Pérez**  
**Josefa Díaz Melián**  
**Juan R. Díaz Medina**  
**María Luisa Bolaños Gonzalez**  
**María del Pino Ojeda Pérez**  
**Rosario Ojeda Pérez**

# ESTADÍSTICAS BÁSICAS

## ESTADÍSTICAS BÁSICAS DE LA COMARCA POR MUNICIPIOS. 1991



|  | AGAETE | ARTENARA | TEJEDA | COMARCA | ISLA    |
|--|--------|----------|--------|---------|---------|
| <b>TERRITORIO</b>                        |        |          |        |         |         |
| Superficie (Km. )                        | 45,50  | 66,70    | 103,30 | 215,50  | 1575,40 |
| Perímetro (m.)                           | 35.944 | 48.030   | 57.392 | -       | -       |
| Distancia a Las Palmas de GC             | 36,20  | 50,00    | 43,70  | -       | -       |
| Altitud(m)                               | 43     | 1.270    | 1.050  | -       | -       |
| <b>POBLACION (de derecho según años)</b> |        |          |        |         |         |
| Año 1.975                                | 4.436  | 1.243    | 2.300  | 7.979   | 574.175 |
| Año 1.981                                | 4.457  | 1.046    | 2.314  | 7.817   | 630.937 |
| Año 1.985                                | 4.904  | 1.119    | 2.330  | 8.353   | 677.620 |
| Año 1.991                                | 5.269  | 1.105    | 2.361  | 8.735   | 666.150 |
| <b>UNIDAD POBLACIONAL</b>                |        |          |        |         |         |
| <b>Población de Derecho</b>              |        |          |        |         |         |
| Total                                    | 5.269  | 1.105    | 2.361  | 8.735   | 666.150 |
| En núcleo                                | 5.209  | 698      | 1.007  | 6.914   | 650.737 |
| En diseminado                            | 60     | 407      | 1.354  | 1.821   | 15.413  |
| Densidad                                 | 115,80 | 16,57    | 22,86  | 40,53   | 422,84  |
| <b>Población de Hecho</b>                |        |          |        |         |         |
| Total                                    | 4.777  | 1.057    | 2.361  | 8.195   | 715.611 |
| En núcleo                                | 4.723  | 658      | 1.007  | 6.388   | 700.576 |
| En diseminado                            | 54     | 399      | 1.354  | 1.807   | 15.035  |
| Densidad                                 | 140,99 | 15,85    | 22,86  | 38,03   | 454,24  |
| Familias                                 | 1.271  | 262      | 566    | 2.099   | 156.224 |
| <b>SEXO</b>                              |        |          |        |         |         |
| <b>Población de Derecho</b>              |        |          |        |         |         |
| Total                                    | 5.269  | 1.105    | 2.361  | 8.735   | 666.150 |
| Hombres                                  | 2.637  | 554      | 1.164  | 4.355   | 331.537 |
| Mujeres                                  | 2.632  | 551      | 1.197  | 4.380   | 334.613 |
| <b>Población de Hecho</b>                |        |          |        |         |         |
| Total                                    | 4.777  | 1.057    | 2.361  | 8.195   | 715.611 |
| Hombres                                  | 2.376  | 533      | 1.164  | 4.073   | 357.897 |
| Mujeres                                  | 2.401  | 524      | 1.197  | 4.122   | 357.714 |
| <b>EDAD</b>                              |        |          |        |         |         |
| 0-17 años                                | 1.282  | 267      | 517    | 2.066   | 188.829 |
| 18-64 años                               | 3.404  | 705      | 1.468  | 5.577   | 418.432 |
| 65 y+años                                | 583    | 133      | 376    | 1.092   | 58.889  |
| <b>ESTADO CIVIL</b>                      |        |          |        |         |         |
| Solteros                                 | 2.604  | 577      | 1.195  | 4.376   | 337.567 |
| Casados                                  | 2.320  | 477      | 1.034  | 3.831   | 284.838 |
| Viudos                                   | 275    | 47       | 124    | 446     | 30.578  |
| Separados                                | 50     | 2        | 6      | 58      | 8.534   |
| Divorciados                              | 20     | 2        | 2      | 24      | 4.633   |
| <b>LUGAR DE NACIMIENTO</b>               |        |          |        |         |         |
| En el municipio                          | 3778   | 766      | 1.827  | 6.371   | 440.311 |
| En Gran Canaria                          | 899    | 311      | 426    | 1.636   | 141.018 |
| En otra Isla                             | 61     | 9        | 13     | 83      | 21.295  |
| En la Península                          | 282    | 15       | 73     | 370     | 44.860  |
| En el Extranjero                         | 249    | 4        | 22     | 275     | 18.666  |
| <b>ESTUDIOS REALIZADOS(&gt;9 años)</b>   |        |          |        |         |         |
| Analfabetos                              | 359    | 30       | 120    | 509     | 22.138  |
| Sin estudios                             | 625    | 237      | 563    | 1.425   | 121.237 |
| Estudios primarios                       | 2.825  | 550      | 1.118  | 4.493   | 312.781 |
| Estudios medios                          | 603    | 104      | 210    | 917     | 83.348  |
| Estudios superiores                      | 261    | 42       | 90     | 393     | 35.400  |
| <b>ACTIVIDAD ECONOMICA(&gt;15 años)</b>  |        |          |        |         |         |
| Activos                                  | 2.066  | 363      | 867    | 3.296   | 262.800 |
| Ocupados                                 | 1.320  | 244      | 634    | 2.198   | 186.646 |
| Parados                                  | 746    | 119      | 233    | 1.098   | 76.154  |
| Inactivos                                | 2.094  | 512      | 1.038  | 3.644   | 236.941 |
| Otros                                    | 23     | 8        | 15     | 46      | 4.269   |



Para poder emprender todas estas acciones, fundamentadas en la necesidad de potenciar el desarrollo económico de la comarca marco del programa Leader Roque Nublo, se realizaron previamente una serie de estudios, censos y propuestas de trabajo en las principales áreas objeto de inversiones. Las premisas del equipo técnico del Centro de Desarrollo Rural Roque Nublo (CEDER) partieron de la consideración de las cumbres grancanarias como corazón rural de la Isla, con un medio natural austero, pero de una gran riqueza objetiva desde el punto de vista ecológico y de la biodiversidad, con un ecosistema sumamente frágil y un elevado número de endemismos, con una flora macaronésica que es un museo vivo del Terciario europeo y una reserva genética de primer orden.

En un espacio físico con estas características, la forma de vida que han desarrollado sus habitantes se manifiesta en una agricultura tradicional que, sumida ahora en una profunda situación de abandono, puede ofertar una producción local de calidad orientada al consumo interior por criterios ecológicos diferentes a los de la agricultura industrial de exportación; en una actividad pastoril que se remonta a los aborígenes y se sigue nutriendo de jóvenes que aún se resisten a abandonar la producción de unos quesos artesanos, capaces de competir en calidad con cualesquiera otros; en una artesanía variada que tiene en las manos de hombres y mujeres la elaboración de productos de uso diverso y práctico; en una gastronomía original con platos y repostería adaptados a las particulares condiciones de vida locales; en una arquitectura característica adaptada a las condiciones del terreno, del clima y de las costumbres que se puede ofertar como alojamiento rural; en unos caminos y senderos en desuso que sirvieron en su día de vías de comunicación entre la costa y el interior, entre diferentes pueblos, pagos y caseríos, para trasladar gentes, animales y mercancías; en una cultura, en definitiva, que tiene sus manifestaciones más antiguas en los yacimientos arqueológicos de los primeros pobladores de la Isla y sus componentes más actuales en forma de celebraciones y fiestas.

## **F.1. Plan Marco de turismo rural**

## **F.2. Censo de casas de turismo rural**

## **F.3. Censo de ganaderos y pastores**

## **F.4. La recuperación del almendro**

## **F.5. Ecología forestal**

## **F.6. La valorización de los recursos naturales**

# **ESTUDIOS DE APOYO TECNICO AL LEADER**









# Red de alojamiento rural



## CASAS INCLUIDAS EN EL CENSO INICIAL

| PROPIETARIO                    | UBICACION               | MUNICIPIO |
|--------------------------------|-------------------------|-----------|
| JUAN CABRERA CABRERA           | Lugar del Medio         | TEJEDA    |
| BERTA CABRERA NAVARRO          | La Tosca                | TEJEDA    |
| RUFINA QUINTANA HERNANDEZ      | La Tosca                | TEJEDA    |
| JOSE MARIA LOPEZ VEGA          | La Tosca                | TEJEDA    |
| JOSE DOMINGO HERNANDEZ MAYOR   | El Maizep               | TEJEDA    |
| EZEQUIEL MARRERO GARCIA        | La Culata               | TEJEDA    |
| JOSE MANUEL CABRERA LOPEZ      | La Higuerrilla          | TEJEDA    |
| DIEGO CRUZ HERNANDEZ           | El Espinillo            | TEJEDA    |
| DIEGO CRUZ HERNANDEZ           | El Espinillo            | TEJEDA    |
| GEXTURSIB                      | Barranco de Siberio     | TEJEDA    |
| FERNANDO TERUEL DIAZ           | Cruz de Tejeda          | TEJEDA    |
| AYUNTAMIENTO DE TEJEDA         | La Higuerrilla          | TEJEDA    |
| JOSE SOSA RODRIGUEZ            | La Cuevita              | ARTENARA  |
| CONCEPCION GUERRA BERTRANA     | Casco del pueblo        | ARTENARA  |
| SERGIO HOUGHTON GARCIA         | Casco del pueblo        | ARTENARA  |
| JOSE GUERRA DE LA TORRE        | Vega de Acusa           | ARTENARA  |
| ISIDRO RODRIGUEZ PERERA        | El Caidero              | ARTENARA  |
| AYUNTAMIENTO DE ARTENARA       | Vega de Acusa           | ARTENARA  |
| AYUNTAMIENTO DE ARTENARA       | Casco del pueblo        | ARTENARA  |
| ALBERTO GINER                  | Barranco de Guayedra    | AGAETE    |
| ALBERTO GINER                  | Barranco de Guayedra    | ARTENARA  |
| ALBERO GINER                   | Barranoc de Guayedra    | AGAETE    |
| ALBERTO GINER                  | Barranco de la Palma    | AGAETE    |
| ANA LUISA BENTTEZ SUAREZ       | El Risco                | AGAETE    |
| SANTIAGO GIL RODRIGUEZ         | casco del pueblo        | ARTENARA  |
| ISABEL GUERRA BERTRANA         | La Silla                | ARTENARA  |
| RICARDA SARMIENTO RODRIGUEZ    | La Cuevita              | ARTENARA  |
| MARIA MEDINA MELIAN            | Las Cuevas              | ARTENARA  |
| MANUEL HERNANDEZ HERNANDEZ     | C/Docor Domingo hdez.   | TEJEDA    |
| ANTONIO SUAREZ HERRERA         | Casco del pueblo        | TEJEDA    |
| ANTONIO SUAREZ GARCIA          | Casa de la Huerta       | TEJEDA    |
| ANTONIO SUAREZ GARCIA          | La Degollada            | TEJEDA    |
| ANTONIO DOMINGUEZ DOMINGUEZ    | la Culata               | TEJEDA    |
| ANTONIO DOMINGUEZ DOMINGUEZ    | Juan Gomez.La Culata    | TEJEDA    |
| PABLO BUCARELLI                | El Espinillo            | TEJEDA    |
| ANA LUISA CANINO NAVARRO       | La Degollada            | TEJEDA    |
| JUAN ARMAS RODRIGUEZ           | Casa de la huerta       | TEJEDA    |
| PILAR SARMIENTO GUERRA         | Casa de la huerta       | TEJEDA    |
| ANTONIO SUAREZ LEON            | El Juncal               | TEJEDA    |
| DOLORES RUFINA QUINTANA LEON   | Casa del Pino,El Juncal | TEJEDA    |
| JOSE GUERRA MEDINA             | Timagada                | TEJEDA    |
| ISABEL CLARA MORENO VELAZQUEZ  | El Espinillo            | TEJEDA    |
| CLAUDIO C. SARMIENTO SUAREZ    | El Roque                | TEJEDA    |
| AQUILINO HERRERA MEDINA        | El Chorrillo            | TEJEDA    |
| PORFIRIO SUAREZ QUINTANA       | La Tosca                | TEJEDA    |
| ALICIA MARIA QUINTANA QUINTANA | La Tosca                | TEJEDA    |
| NICANOR PEREZ JIMENESZ         | Lugar del medio         | TEJEDA    |
| DOMINGO HERNANDEZ MAYOR        | Era Blanca. La Culata   | TEJEDA    |
| DOMINGO HERNANDEZ MAYOR        | Cueva Carnera           | TEJEDA    |
| ANGEL GONZALEZ RODRIGUEZ       | La Culata               | TEJEDA    |
| ENRIQUETA LEON RAVELO          | La Culata               | TEJEDA    |
| JUAN HERNANDEZ SARMIENTO       | La Culata               | TEJEDA    |
| ALONSO GUERRA MONTES           | Casa de la Huerta       | TEJEDA    |
| JUAN F. QUINTANA CARDENES      | El Curato               | TEJEDA    |
| PABLO NAVARRO HERRERA          | Montaña Garabato        | TEJEDA    |
| CARMEN NAVARRO HERNANDEZ       | La Erilla               | TEJEDA    |
| CARLOS FREY GRIMM              | El Risco                | AGAETE    |
| ULRIK LARSIN                   | Los llanos -Troya       | AGAETE    |



FOTOGRAFIA: JORGE PEREZ



# Censo de casas para turismo rural

Esta tarea fue abordada primero entrando en contacto con propietarios, ya fueran públicos o privados, interesados en participar en la constitución de una red de alojamiento rural. A continuación, se elaboró un censo detallado con fichas individualizadas por cada inmueble localizado, precisando datos como el tipo de edificación, estado de su estructura, rehabilitaciones necesarias, número de plazas que podría cubrir y presupuesto de la inversión necesaria para su puesta a punto.

Visitas sistemáticas a cada inmueble permitieron recopilar una serie de datos añadidos, con un diagnóstico y evaluación del potencial turístico de cada uno de ellos, valorando su situación, accesibilidad y comunicaciones, atractivo arquitectónico y etnográfico, interés paisajístico o cercanía con centros y servicios de interés.

Eran las bases para iniciar la efectiva constitución de la Red de Alojamientos, a partir, precisamente, de las conclusiones a que se llegaron tras la realización del censo de inmuebles y de las propuestas inmediatas de actuación que de ellas emanaron. Dichas conclusiones empezaron por valorar el estado de conservación de los inmuebles como “bastante irregular”, pues, “en líneas generales, las edificaciones se encuentran en un estado de deterioro alarmante, por lo que su rehabilitación va a constituir una acción de rescate de elementos arquitectónicos de la tipología canaria que, de no actuar de forma inmediata, desaparecerían irremediablemente”.

A esta preocupante situación se responde con una propuesta de comienzo de las obras de rehabilitación “en el menor tiempo posible”, desde un tratamiento diferenciado de la oferta que puede crearse, en función de que se trate de las tradicionales viviendas rurales o de antiguos edificios públicos en desuso o abandonados. Para las primeras, la propuesta es que sean ofertadas como unidades completas de alojamiento para parejas o familias, dependiendo, claro, del número de plazas disponibles en cada inmueble restaurado y acondicionado. Para las viejas escuelas abandonadas, la propuesta es que se constituyan en albergues de pequeñas dimensiones.

No son éstas las únicas variables en las tipologías de edificaciones y de oferta de alojamiento rural y otras posibilidades singulares se incluyeron en el censo. Se trata, por ejemplo, del caserío del Barranco de Siberio, una opción diferenciada que, además de los servicios integrados por el alojamiento, permite ofrecer otros de actividades de agricultura, aula de la naturaleza y senderismo por los alrededores. Los establecimientos más cercanos al concepto tradicional de hostelería, como son el caso de la pensión en el pueblo de Artenara y el del hotel de montaña que se instalará en la Cruz de Tejeda, son otras posibilidades.

En total, se redactaron 58 fichas, de las que 24 correspondieron a igual número de construcciones seleccionadas inicialmente, mientras las 34 restantes son inmuebles de los tres municipios que fueron estudiados, pero no llegaron a incorporarse al censo de la Red.

La dispersión de las viviendas censadas –unas situadas junto a núcleos habitados o en los propios cascos urbanos, otras más aisladas–, permitirán a los potenciales clientes escoger, no sólo entre unos entornos de gran belleza paisajística, sino entre un mayor o menor aislamiento, una mayor o menor rapidez en los accesos, según sus preferencias, ya estén orientadas hacia las cumbres o hacia la costa de Agaete. Un abanico de posibilidades lo suficientemente amplio como para garantizar una diversidad que acompañe a los parámetros de calidad, también planteados.



F.2



# La recuperación del almendro

El porcentaje de tierra cultivable en relación con la existencia de suelo en los municipios de la zona Leader Roque Nublo, es muy pequeño. La pobreza agrícola de la comarca, sin embargo, ha tenido como contrapeso la existencia de un árbol muy ligado a actividades productivas que hoy está en situación de abandono generalizado: el almendro. En Tejeda hay 200.000 ejemplares diseminados por sus campos y montañas, otros 1.000 en Artenara. Curiosamente, pese a esta situación de abandono, su fruto sigue siendo objeto de las celebraciones más populares y referencia de una repostería típica que ya prácticamente no aprovecha la producción local.

Introducido en Canarias tras la Conquista, el tiempo llevó a la implantación del almendro en las zonas de sotavento, por ser las mejores para su desarrollo. “La selección que han hecho los agricultores empíricamente”, observa el estudio del CEDER correspondiente a esta acción, “ha sido la recolección de almendras provenientes de árboles con frutos dulces y grandes, así como que el árbol tuviese una buena carga, y, luego, sembrarlos”. Pero se trataba de una “selección errónea y da unos resultados muy distintos a los deseados por el agricultor”. Por eso es tan elevado el porcentaje de almendros amargos en la zona, una comarca que ha ido abandonando paulatinamente los cultivos, al ritmo que su población buscaba otras fuentes de ingresos y hasta otros lugares de residencia.

El abandono de esta actividad ha permitido crecer en torno a los almendros una vegetación espontánea que le impide contar con los elementos minerales y de humedad necesarios. Lo que provoca actualmente esta situación es que, entre la vegetación espontánea y el crecimiento en las bases de los árboles, se hace muy difícil acceder a la zona de goteo para recolectar los frutos caídos. La materia prima que utiliza la población local para su repostería resulta más fácil y económica comprarla fuera que ir a buscar en estas condiciones a las cercanas suertes, las zonas de eriales donde se plantaban.

Dos tercios de los almendros se hallan en lugares con buenos accesos, con lo que eso significa de facilidades para la recolección y la realización de labores culturales. Exactamente, se trata de un 63,5 por ciento de estos árboles. En cambio, un 24,3 por ciento está en lugares con mucha pendiente y malos accesos. El resto son suelos donde el laboreo no es posible, pero sí otras actividades.

De la densidad en la que se encontraron los árboles, el estudio concluye que “es muy alta en relación al tipo de cultivo, nutrientes del suelo, vegetación espontánea, así como pluviometría anual de la zona”, mientras que la altura de los mismos oscila entre los dos y cuatro metros (sólo dos ejemplares alcanzaban los ocho metros) y la zona de goteo era “impenetrable” en más de la mitad de los casos y despejada sólo en el 15,4 por ciento.

Pero el dato que califica el estudio de más “sorprendente” de todos los analizados, es el de la carga que tienen los almendros cumbreños. Nada menos que el 53,9 por ciento tienen una producción tan mala “que no reviste interés” su vareado, a lo que hay que sumar un 6,8 por ciento de árboles que no dan una sola almendra. Sumando ambas cifras, tenemos que más del 60 por ciento de los almendros pueden calificarse de improductivos. Sólo un 7,8 por ciento presentan unas cantidades de fruta que se pueden calificar de “aceptables”.

Por el sabor, un tercio de los almendros producen almendras amargas, no aprovechables para la repostería. “Entendemos que el tanto por ciento es muy elevado”, señala el estudio, “teniendo que buscar una alternativa para su comercialización o cambiar estas variedades amargas por dulces”.


Este estudio, realizado en el año 1993, necesitará, para obtener unas conclusiones definitivas la repetición de la toma de datos en otros años posteriores, a fin de poder comparar las cifras resultantes de la investigación.



**ESTRATEGIA PARA LA RECUPERACIÓN DEL ALMENDRO**

Autor  
**Marcos Díaz Sánchez**  
capataz agrícola y forestal

Costo del trabajo  
**1.025.000 pesetas**



FOTOGRAFÍA ARCHIVO CEDER



F.4

# Ecología forestal

Si en el apartado anterior, al mencionar la situación de abandono del almendro, decíamos que es poca la tierra cultivable, aquí debemos señalar, precisamente, que la comarca abarca una amplísima superficie de "vocación plenamente forestal", utilizando la expresión del técnico que se ha encargado del estudio de esta otra acción, en el primer paquete de medidas que ha servido de base para medidas y acciones posteriores. "Extensas masas arboladas de alto valor paisajístico coronan los bordes de la Caldera de Tejada", indica, al señalar pinares naturales como los de Tamadaba y Tirma por un lado, y los de las montañas de Ojeda, Inagua y Fajonsales, por otro.

Las funciones que debe cumplir este tipo de bosque se pueden resumir en unas pocas, pero importantes. Funciones que actúan y deben actuar en el ámbito insular. Se trata del fomento de la infiltración de aguas de lluvia para mejorar el nivel freático, en la protección de las laderas y evitar la erosión, en garantizar el frágil equilibrio ecológico de la Isla, en mejorar el paisaje, en la creación de espacios para el disfrute y esparcimiento de la población, en el fomento de lo que se llama lluvia horizontal a través de la presencia de nubes y niebla y, por último, en la creación de una riqueza que repercute, a su vez, en la creación de puestos de trabajo.

La toma de datos es fundamental, permitiendo concretar la información en "propuestas de mejora silvícola de las repoblaciones, tales como clareos de las zonas muy densas, poda de los árboles dominantes, repoblación de calveros" y otras. El inventario se planificó para dirigirlo a las especies arbóreas, arbustivas y herbáceas presentes en la zona Leader, a las especies vegetales y animales observadas y que están en peligro, a la evaluación de la erosión en el pasado y en el presente.

"Sin duda, la inventariación de las repoblaciones, acompañadas de posteriores inventarios en bosques naturales", recogía entre sus presupuestos el inicio del trabajo en este campo para el Leader, "sentará la base de una gestión forestal moderna, que asegure la persistencia de este patrimonio insular".



F.5

## ECOLOGÍA FORESTAL

Autor  
**Carlos Velázquez**  
ingeniero forestal

Costo del trabajo  
**1.000.000 pesetas**

1.615 llamadas telefónicas

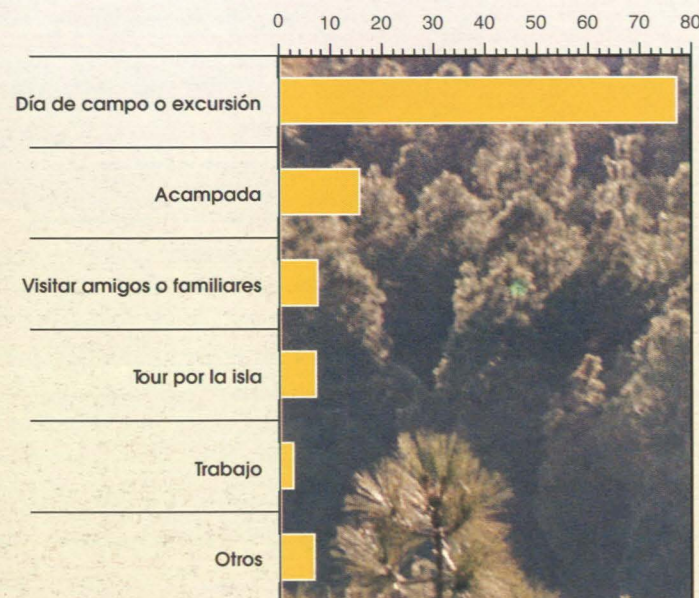
573 personas, residentes en la Isla, respondieron a las preguntas

Fecha de realización de las encuestas:  
15 de noviembre a 10 de diciembre 1993

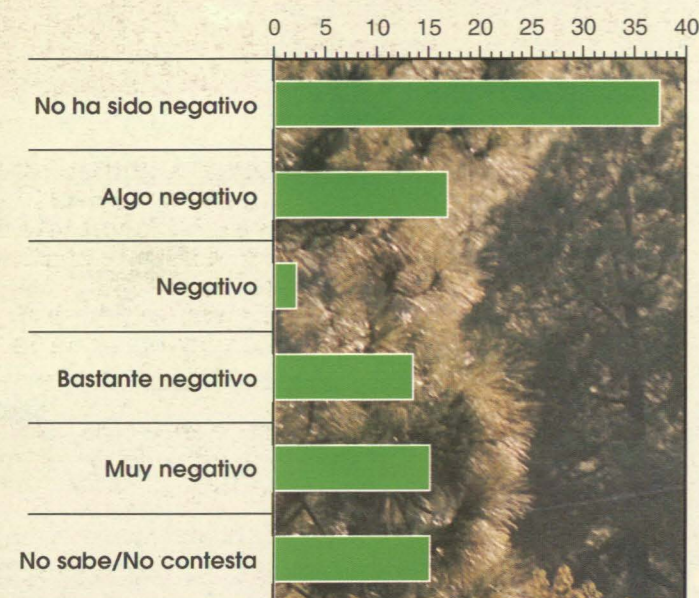
56% son usuarios habituales de los espacios naturales de la Cumbre

43% no había visitado la zona en el último año

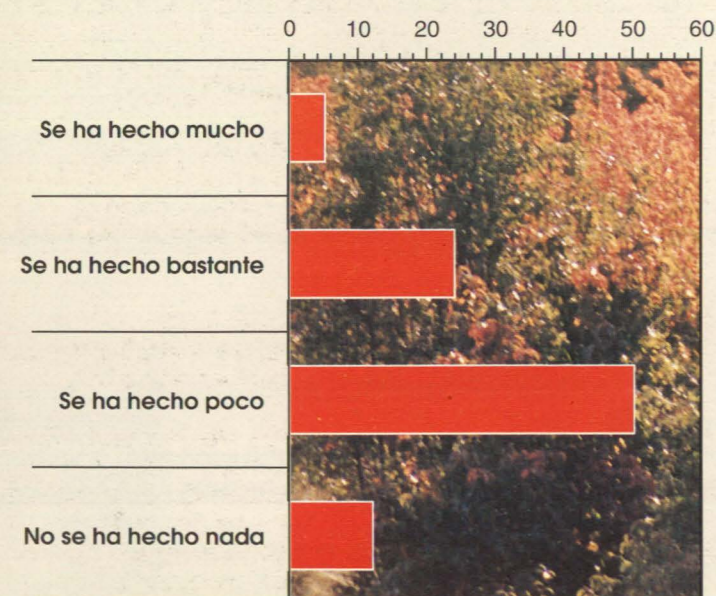
#### MOTIVOS DE LAS VISITAS



#### OPINIÓN SOBRE EL IMPACTO DE LAS CONSTRUCCIONES



#### OPINIÓN SOBRE LA POLÍTICA DE PRESERVACIÓN DEL PAISAJE



# La valorización de los recursos naturales



FOTOGRAFÍA: INACIO GONZÁLEZ

La realización de un trabajo para medir los beneficios de los bienes ambientales, significó el planteamiento de una encuesta entre los habitantes de la Isla sobre la zona Leader Roque Nublo. La utilidad de la misma se basó en tres motivos. "En primer lugar, es fundamental en la formulación de decisiones acerca del uso racional de los recursos a través del análisis coste beneficio", explica el autor. "En segundo lugar, la medición es también pertinente para computar el bienestar económico neto que se deriva de la actividad económica. En tercer lugar, es útil para decidir las estrategias de desarrollo óptimas que maximicen el beneficio social agregado, compatibles con la conservación de los bienes naturales".

La encuesta se hizo mediante entrevista telefónica a 573 personas, con un error muestral del 4,1 por ciento, escogiendo a los individuos por estratificación proporcional de la población de derecho de los 21 municipios, para asegurar la representatividad territorial. También se impuso una estratificación por sexo y edad.

Los objetivos que sirvieron de base al diseño de la encuesta fueron cuatro: estimar los beneficios anuales de la preservación del paisaje para la población residente; estudiar los determinantes de la valoración monetaria que da esta población a ese mismo paisaje; estudiar el efecto de la información sobre paisajes sustitutivos; y estimar el valor de no uso de la preservación del paisaje.

Los datos obtenidos señalan que el 44 por ciento de los residentes en la Isla no ha visitado la zona en el último año transcurrido, hasta el momento de responder a la encuesta. "El hecho de que sólo un individuo manifestó no haber estado nunca en la zona, avala la familiaridad de la población de Gran Canaria con el bien objeto de estudio", se destaca en las conclusiones del trabajo.

El 62 por ciento de los encuestados opinan que poco o nada se ha hecho hasta ahora para preservar el paisaje de Gran Canaria, mientras que un 47 por ciento cree que el impacto de las construcciones sobre los parques naturales de Tamadaba, Cuenca de Tejeda, Inagua, Ojeda y Pajonales y Cumbres es negativo. Un 86 por ciento esperaba visitar la zona en el transcurso del año próximo.

Los encuestados fueron preguntados acerca de su disposición a pagar por la protección del paisaje en la zona citada, incluida en la zona Leader. La media nos da una cifra de 4.456 pesetas anuales por persona, lo que supone un valor agregado de 2.255 millones de pesetas anuales.

Esta disposición a pagar es muy diferente entre los usuarios y los no usuarios de la zona. Estos últimos valoran el paisaje de la comarca un 50 por ciento menos que los visitantes o usuarios habituales. "El valor del paisaje para los individuos que no son usuarios habituales de la zona de parques naturales estudiada, representa un componente relativamente importante del valor agregado total", destaca el estudio en sus conclusiones, lo que significa que "este valor de no uso es coincidente con nuestras expectativas de un alto valor patrimonial y cultural de la zona".

**ENCUESTA DE VALORACIÓN ECONÓMICA DEL PAISAJE EN LA ZONA LEADER**

Autor  
**Carmelo León González**

Costo del trabajo  
**1.300.000 pesetas**



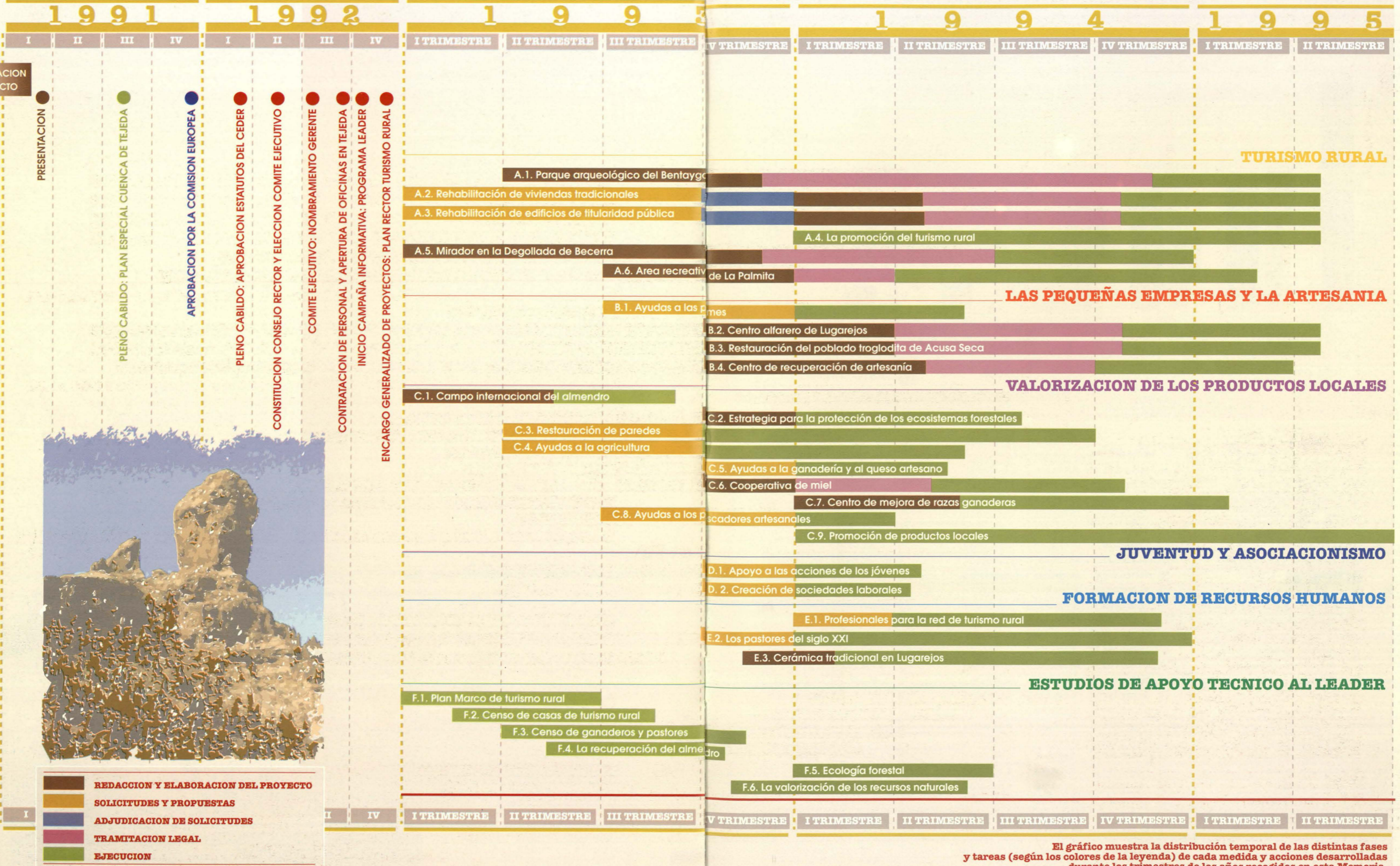


ILUSTRACIÓN: MANOLO CARDONA



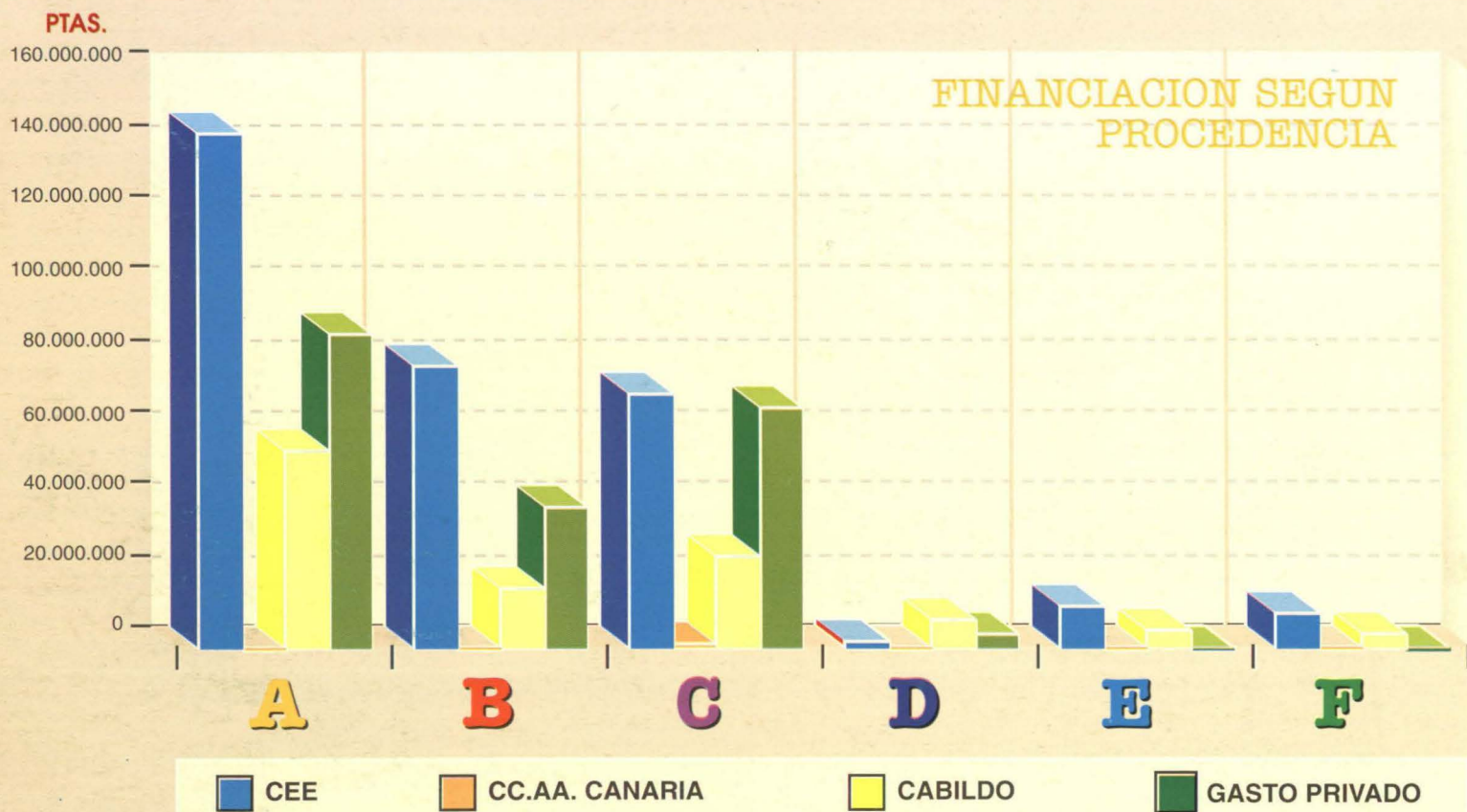


- REDACCION Y ELABORACION DEL PROYECTO
- SOLICITUDES Y PROPUESTAS
- ADJUDICACION DE SOLICITUDES
- TRAMITACION LEGAL
- EJECUCION

El gráfico muestra la distribución temporal de las distintas fases y tareas (según los colores de la leyenda) de cada medida y acciones desarrolladas durante los trimestres de los años recogidos en esta Memoria.

A  
B  
C  
D  
E  
F

## INVERSION Y FINANCIACION



## FICHA FINANCIERA

| MEDIDA / ACCION   | TOTAL              | GASTO PUBLICO      |                    |                |                    | GASTO PRIVADO      |
|---|--------------------|--------------------|--------------------|----------------|--------------------|--------------------|
|   |                    | TOTAL              | CEE                | C.A.CANARIA    | CABILDO            |                    |
| <b>A. TURISMO RURAL</b>                                 | <b>286.723.000</b> | <b>198.949.000</b> | <b>143.464.000</b> |                | <b>55.485.000</b>  | <b>87.774.000</b>  |
| A.1. Parque Arqueológico del Bentayga                   | 16.510.000         | 16.510.000         | 11.160.000         |                | 5.350.000          |                    |
| A.2. Rehabilitación de Viviendas Tradicionales          | 175.548.000        | 87.774.000         | 70.724.000         |                | 17.050.000         | 87.774.000         |
| A.3. Rehabilitación de Edificios de Titularidad Pública | 29.590.000         | 29.590.000         | 17.020.000         |                | 12.570.000         |                    |
| A.4. La Promoción del Turismo Rural                     | 6.150.000          | 6.150.000          | 3.910.000          |                | 2.240.000          |                    |
| A.5 Mirador en La Degollada de Becerra                  | 42.350.000         | 42.350.000         | 29.645.000         |                | 12.705.000         |                    |
| A.6. Area Recreativa de La Palmita                      | 16.575.000         | 16.575.000         | 11.005.000         |                | 5.570.000          |                    |
| <b>B. LAS PEQUEÑAS EMPRESAS Y LA ARTESANIA</b>          | <b>134.210.000</b> | <b>95.105.000</b>  | <b>78.305.000</b>  |                | <b>16.800.000</b>  | <b>39.105.000</b>  |
| B.1 Ayudas a las Pymes                                  | 78.210.000         | 39.105.000         | 39.105.000         |                |                    | 39.105.000         |
| B.2. Centro Alfarero de Lugarejos                       | 35.000.000         | 35.000.000         | 24.500.000         |                | 10.500.000         |                    |
| B.3 Restauración del Poblado Troglodita de Acusa Seca   | 5.000.000          | 5.000.000          | 3.500.000          |                | 1.500.000          |                    |
| B.4. Centro de Recuperación de Artesanía                | 16.000.000         | 16.000.000         | 11.200.000         |                | 4.800.000          |                    |
| <b>C. VALORIZACION DE LOS PRODUCTOS LOCALES</b>         | <b>163.646.151</b> | <b>96.507.000</b>  | <b>70.603.000</b>  | <b>700.000</b> | <b>25.204.000</b>  | <b>67.139.151</b>  |
| C.1. Campo Internacional del Almendro                   | 2.000.000          | 2.000.000          | 700.000            | 700.000        | 600.000            |                    |
| C.2. Protección de los Ecosistemas Forestales           | 15.440.000         | 15.440.000         | 11.710.000         |                | 3.730.000          |                    |
| C.3. Restauración de Paredes                            | 36.300.000         | 29.050.000         | 18.150.000         |                | 10.900.000         | 7.250.000          |
| C.4 Ayudas a la Agricultura                             | 35.039.151         | 8.240.000          | 8.240.000          |                |                    | 26.799.151         |
| C.5. Ayudas a la Ganadería y al Queso Artesano          | 47.180.000         | 19.810.000         | 16.510.000         |                | 3.300.000          | 27.370.000         |
| C.6. Cooperativa de Miel                                | 4.000.000          | 2.000.000          | 2.000.000          |                |                    | 2.000.000          |
| C.7. Centro de Mejora de Razas Ganaderas                | 14.490.000         | 14.490.000         | 10.143.000         |                | 4.347.000          |                    |
| C.8. Ayudas a los Pescadores Artesanales                | 6.197.000          | 2.477.000          | 1.050.000          |                | 1.427.000          | 3.720.000          |
| C.9. Promoción de Productos Locales                     | 3.000.000          | 3.000.000          | 2.100.000          |                | 900.000            |                    |
| <b>D. JUVENTUD Y ASOCIACIONISMO</b>                     | <b>5.620.000</b>   | <b>5.620.000</b>   | <b>2.530.000</b>   |                | <b>8.143.470</b>   | <b>4.071.734</b>   |
| <b>E. FORMACION DE RECURSOS HUMANOS</b>                 | <b>17.070.000</b>  | <b>17.070.000</b>  | <b>11.950.000</b>  |                | <b>5.120.000</b>   |                    |
| <b>F. ESTUDIOS DE APOYO TECNICO AL LEADER</b>           | <b>14.390.000</b>  | <b>14.390.000</b>  | <b>10.070.000</b>  |                | <b>4.320.000</b>   |                    |
| CEDER   | 55.426.000         | 55.426.000         | 17.270.000         |                | 38.156.000         |                    |
| <b>TOTAL</b>  | <b>675.085.151</b> | <b>481.067.000</b> | <b>334.192.000</b> | <b>700.000</b> | <b>146.175.000</b> | <b>194.018.151</b> |




LEADER ROQUE NUBLO  
**MEMORIA**  
1 9 9 1 - 1 9 9 4

**CEDER ROQUE NUBLO**

C/ Heraclio Sánchez, s/n  
35660 Tejeda  
Tlf.: 66.64.46  
Fax.: 66.64.45

**CABILDO INSULAR DE GRAN CANARIA  
CONSEJERIA DE POLITICA TERRITORIAL,  
MEDIO AMBIENTE, ARQUITECTURA Y VIVIENDA**

C/ Bravo Murillo, 23  
35003 Las Palmas de Gran Canaria  
Tlf.: 37.33.99 - 37.35.99



## EN CUATRO PALABRAS

El Programa Roque Nublo de Gran Canaria, implicado directamente en la Iniciativa Comunitaria Leader, ha constituido un impulso decisivo para la toma en consideración del desarrollo local en el marco de la política Europea de Desarrollo Rural. El desafío ha sido considerable, tanto a nivel local como comunitario.

A nivel local, el elemento condicionante del éxito ha sido la capacidad del Cabildo Insular para movilizar a las fuerzas vivas de los municipios afectados, inventando soluciones económicas de acuerdo con las posibilidades específicas de cada ámbito y sector. Sin recetario mágico, estas soluciones han surgido de la reflexión conjunta, de la creatividad individual y colectiva, del entusiasmo y el cariño puesto en juego por una amplia mayoría de la población afectada, como se puede apreciar al repasar la Memoria de acciones realizadas.

Han contribuido al logro de este empeño, de una forma especial, los Ayuntamientos de Tejeda y Artenara, así como las Asociaciones Vecinales, Agricultores, Ganaderos, Artesanos y Pequeños Industriales.

De manera particular, habría que destacar la Asociación creada para el desarrollo del Turismo Rural, de gran trascendencia para el futuro económico de la comarca. Con la restauración de las casas y albergues rurales se ha puesto en marcha una infraestructura básica que será el pilar de nuevos objetivos económicos y sociales.

Los cursos de formación, ligados a las actividades que se han querido impulsar desde el Programa Leader Roque Nublo, han sido un revulsivo en la población joven, recuperando la ilusión de poder llevar adelante un trabajo productivo en la tierra que les vio nacer.

Por otro lado, se han generado nuevos puestos de trabajo para la realización de las distintas acciones y se preve que los puestos de trabajo consolidados por el impulso económico y por las infraestructuras básicas creadas pueda paliar decisivamente el desempleo juvenil, tan ampliamente extendido en el mundo rural grancanario.

La Memoria que publicamos del Leader Roque Nublo, aparte de ser ejemplo de transparencia informativa y contable, quiere transmitir una experiencia de desarrollo rural, en todos sus detalles, para favorecer la más amplia participación como testigo de la variedad de proyectos locales de una Gran Canaria que crea, emprende e innova de cara al inicio del Leader II que tan amplias expectativas está creando.

**Fernando González**

Consejero Insular de Gran Canaria

### FICHA DESCRIPTIVA

#### NOMBRE:

**L.E.A.D.E.R. (Liaison Entre Actions de Développement de l'Economie Rurale)**

#### TIPO DE PROGRAMA:

Iniciativa Comunitaria para las regiones menos desarrolladas y zonas rurales en declive.

#### OBJETIVO:

Demostrar la importancia de un apoyo directo a las iniciativas colectivas de desarrollo tomadas por las comunidades locales.

El carácter renovador reside, por una parte, en la programación y gestión realizadas en el territorio elegido, por los socios institucionales, económicos y sociales, agrupados en el seno de un "grupo de acción local".

Por otra parte, la "red", que reúne a los 213 grupos locales existentes en el territorio europeo, en torno a un "centro de animación LEADER", con base en Bruselas y cuya función es el intercambio de métodos y experiencias entre los distintos grupos.

#### TERRITORIO AFECTADO:

Zona centro-noroccidental de la isla de Gran Canaria, y una población aproximada de 8.500 habitantes de los municipios de Tejeda, Artenara y Agaete.

#### TIPO DE ACCION:

Apoyo técnico a las iniciativas locales, formación y ayuda al empleo, valorización y comercialización de producciones locales, desarrollo del turismo rural, ayudas a la creación y desarrollo de empresas.

#### DURACION DEL PROGRAMA:

Tres años (1991-1994), prorrogado hasta el 31 de abril de 1995.

#### ASIGNACION

#### FUENTES COMUNITARIAS:

334.192.000 Ptas.

#### CABILDO INSULAR DE GRAN CANARIA:

146.175.000 Ptas.

#### INICIATIVA PRIVADA:

194.018.151 Ptas.

