



IG  
08.649  
AS

Ciudad de Las Palmas de Gran Canaria  
1999 - 2000

Guía  
**Distrito**  
Uno

Vegueta • Cono Sur



Excmo. Ayuntamiento de Las Palmas de Gran  
Canaria  
Concejalía de Distrito Uno  
Vegueta - Con0 Sur

BIBLIOTECA UNIVERSITARIA  
LAS PALMAS DE G. CANARIA  
N.º Documento: 450618  
N.º Copia: 103158



Ciudad de Las Palmas de Gran Canaria  
1999 - 2000

# Distrito Guía Uno

Esta Guía, nace para ofrecer a nuestros conciudadanos, no sólo los servicios de los que dispone el Distrito I, Vegueta - Cono Sur en sus diferentes Barrios, sino que también nos muestra una escueta recopilación de los trabajos culturales, sociales y administrativos realizados en los últimos cuatro años.

En élla, se puede encontrar la somera historia de los diferentes Barrios que engloban el Distrito I, con su estructura social y su censo, sus servicios hospitalarios y culturales, y los acontecimientos públicos programados, algunos de ellos recuperados del olvido.


La realidad que aquí se expone, pretende ser sólo el cimiento sólido para llegar en años próximos a más altos logros, para hacer de este Distrito el verdadero corazón cultural de nuestra Ciudad, y demostrar que nuestras raíces de una historia compartida, y regadas con tanto esfuerzo por todos, comienzan a dar ya sus espléndidos frutos.

Que esa larga mirada desde el pasado al futuro, dé respuesta a nuestras mejores esperanzas.



Agustín Montenegro García  
Concejal Distrito Uno

**Edita:** Concejalía del Distrito I del Ayuntamiento de Las Palmas de Gran Canaria

**Realización:** Ildefonso Cárdenas para  Instituto de Producciones Audiovisuales

**Diseño de Cubierta y Maquetación:** Ildefonso Cárdenas

**Investigación:** Pedro García e Ildefonso Cárdenas

**Fotografía:** Luis del Rosario, Marcelino Martín e Ildefonso Cárdenas

**Impresión:** Litografía Imprenta Acosta

**Dpto. Legal:** G. C. n.º 912-1999



## ÍNDICE DE ÁREAS

ÁREA DE BARRIOS	9
ÁREA COMERCIAL	43
ÁREA DE CULTURA	49
ÁREA DE DEPORTES	63
ÁREA DE EDUCACIÓN	69
ÁREA DE JUSTICIA	81
ÁREA DE SANIDAD	89
ÁREA DE SERVICIOS SOCIALES	101
GESTIÓN PÚBLICA CONCEJALÍA DISTRITO 1	109

## ÍNDICE GENERAL

Salutación.....	3
Índice.....	5
Área de Barrios.....	9
Introducción.....	11
<b>Los Riscos</b>	
Barrio de San José.....	12
Barrio de San Juan.....	14
Barrio de San Roque.....	16
<b>Casco Histórico</b>	
Barrio de Vegueta.....	18
<b>Barrios Modernos</b>	
Barrio de El Batán.....	20
Barrio de Casablanca.....	22
Barrio de Hoya de La Plata.....	24
Barrio de El Lasso.....	26
Barrio de La Laja.....	28
Barrio de Pedro Hidalgo.....	30
Barrio de San Cristóbal Marinoero.....	32
Barrio de Tres Palmas.....	34
Barrio de la Vega de San José.....	36
Barrio de Zárate.....	38
<b>Las Fiestas en los Barrios</b>	
Calendario de Fiestas.....	40
Área Comercial.....	43
Introducción.....	45
Hipermercado Hoya de La Plata.....	46
Mercado de Vegueta.....	47
Área de Cultura.....	49
Introducción.....	51
Museos.....	52
Escultura y Monumentos.....	55
Bibliotecas.....	60
Teatros, Cines, Salas de Exposiciones y Galerías de Arte.....	61



<b>Área de Deportes</b> .....	63
Introducción.....	65
Instalaciones.....	66
<b>Área de Educación</b> .....	69
Introducción.....	71
Escuelas Infantiles, Preescolar, y Educación Primaria.....	72
Centros de Educación Secundaria, B.U.P. y C.O.U.....	75
Centros de Formación Profesional.....	76
Centros de Educación Especial y Otros.....	77
Centros Universitarios.....	79
<b>Área de Justicia</b> .....	81
Introducción.....	83
Tribunal Superior de Justicia, Audiencia Provincial, Fiscalía del T.S.J. y Gerencia.....	84
Juzgados de Primera Instancia, de Instrucción y Centralita.....	85
Juzgados de lo Social, de lo Penal, de Guardia, de Menores, de Vigilancia Penitenciaria, Clínica Médico Forense e Instituto Anatómico Forense.....	86
<b>Área de Sanidad</b> .....	89
Introducción.....	91
Hospital Insular.....	92
Hospital Materno Infantil.....	94
Hospital San Martín.....	96
Clínica San Roque.....	97
Consultorio Prudencio Guzmán y Centros de Salud.....	98
<b>Área de Servicios Sociales</b> .....	101
Introducción.....	103
Centros de Acogida y Drogodependencias.....	104
Centros de Menores.....	106
ONG's, Centros de la Tercera Edad, Otros y Servicios Municipales.....	107
<b>Gestión Concejalía Distrito 1</b> .....	109
Introducción.....	111
Educación, Festejos, Servicios Sociales, Universidad Popular, y Deportes.....	112
Juventud, Mujer, Cultura (Calendario de Actividades).....	113
<b>Bibliografía</b> .....	119



Distrito I, Vegeta • Cono Sur

1999-2000

*Area de*  
**Barrios**

*Area de*  
**Barrios**



Los barrios que componen el Distrito son, básicamente, barrios dormitorio a excepción de Vegueta. En ellos se desarrolla un ritmo de vida más sosegado que en otros barrios de la ciudad ubicados en zonas dedicadas más de lleno al comercio, el ocio o los servicios.

Cada uno de estos barrios posee su propio carácter, sus virtudes y sus deficiencias. Desde esta Concejalía intentamos apoyar sus iniciativas, potenciar sus virtudes y corregir, en la medida de nuestras posibilidades; siempre contando con la inestimable ayuda de los propios ciudadanos representados en las asociaciones existentes en los mismos.

La relación alfabética de barrios es:

El Batán  
Casablanca I  
Hoya de la Plata  
La Laja  
El Lasso  
Pedro Hidalgo  
San Cristóbal  
San José\*  
San Juan\*  
San Roque\*  
Tres Palmas  
Vega de San José  
Vegueta\*  
Zárate

## SAN JOSÉ

### HISTORIA-INTRODUCCIÓN

San José tiene un origen similar al resto de los riscos que rodeaban a la primigenia Vegueta, como otros, crecen rodeando a la ermita situada en la zona, en este caso dedicada a la advocación del mismo santo que da nombre al barrio y que data del siglo XVI en su primera construcción, y de finales del siglo XVIII en su actual restauración neoclásica de la mano de Diego Nicolás Eduardo.

Asentamiento de población, humilde en su mayoría, que se acerca a la ciudad desde otros pueblos de la isla con intención de trabajar en la capital y huir de la escasez de sus zonas de procedencia o bien, de continuar viaje hacia el Nuevo Mundo, no obstante, con el tiempo aparecen entre sus edificaciones casas de buen ver propiedad de los terratenientes de la fértil vega. San José comienza en La Portadilla, núcleo que da acceso también al barrio y risco de San Juan, corre el primero hacia el Sur a lo largo del paseo del mismo nombre y que durante mucho tiempo fue conocido como Carretera del Sur, ya que era la salida de la ciudad para alcanzar los municipios de Vecindario, Agüimes, Telde y todos sus alrededores. Este carácter de lugar de paso obligado dio al paseo, con el discurrir del tiempo, cierto aire comercial que benefició a la zona y condicionó la imagen de la misma; a lo largo de la calle crecieron edificaciones de una o dos plantas de más calidad que las que fueron creciendo ladera arriba y que eran habitadas por gentes más humildes, jornaleros, peones, marineros y otros oficios ocupados por la inmigración del interior de la Isla y de Lanzarote y Fuerteventura. La desaparición de las fincas que abastecían antes a la ciudad han cambiado por completo la fisonomía del barrio, ya que con ellas también desaparecieron las oportunidades de expansión y

zonas verdes tan necesarias en estos barrios de crecimiento irregular y desordenado. San José padece en la actualidad la falta de estructuras y de organización urbanística de barrios de comienzos marginales pero, como siempre, aún podemos reunir los esfuerzos de vecinos e instituciones para recuperar y potenciar valores de este núcleo poblacional con tanta historia entre sus callejuelas.

### POBLACIÓN

Según el censo en vigor a la realización de esta guía, en el barrio de San José viven un total de 5.413 personas. El desglose por edades y por sexo es el siguiente: (ver cuadro anexo)

### ASOCIACIONES DE VECINOS

- AA.VV. San José.
- Paseo de San José, s/n (Casa Amarilla)
- Teléfono: 928 32 16 70



Barrio de San José

**CUADRO DE POBLACIÓN POR SEXO Y EDAD**

	1-10	11-20	21-30	31-40	41-50	51-60	61-70	71->75
Varones	371	386	577	465	300	261	228	186
Mujeres	353	346	522	376	252	239	288	263

**CUADRO DE POBLACIÓN POR SEXO EN GRUPOS DE EDAD ESCOLAR**

	2-5	6-11	12-15	16-18	19-21	22-24
Varones	131	231	147	120	133	165
Mujeres	115	228	123	109	122	168

**CUADRO DE POBLACIÓN POR TÍTULO ESCOLAR A PARTIR DE LOS 6 AÑOS**

	6-13	>13	>16	>18
No sabe leer/escribir.....	208	287		
Estudios Primarios.....		2.711		
Graduado Escolar.....			1.022	
Bachiller - Formación Profesional.....				458
No consta: 727				

**CUADRO DE POBLACIÓN SEGÚN LUGAR DE NACIMIENTO**

	Número de personas
Las Palmas de Gran Canaria	4.403
Gran Canaria	694
Comunidad Autónoma	115
Resto de España	126
Extranjero	75
No consta	-

## SAN JUAN

### HISTORIA-INTRODUCCIÓN

Hacia finales de siglo XVII, a extramuros de Vegueta, comienzan a poblarse los riscos que circundaban la ciudad. Se aprovechan las numerosas cuevas que horadaban estas atalayas para convertirlas en guarda de población marginal. Algo más tarde comienzan a construirse escuetas edificaciones en forma de casas bajas que albergaban familias de origen humilde, población que mayormente procede del interior de la Isla así como de Fuerteventura y Lanzarote y que huían de las hambrunas o que trataban de emigrar hacia América. El asentamiento en San Juan, en lo que a población se refiere, fue lento hasta el siglo XIX, el mayor interés de esta prominencia del terreno era su posición estratégica y defensiva y así fue como se construyeron instalaciones fortificadas –Batería de Santa Isabel, 1741 y Batería de San Fernando, 1785– que se mantuvieron en uso hasta hace no mucho tiempo, incluso como residencia de militares destinados en Canarias. Con el auge demográfico de la ciudad a finales de siglo XIX y principios del XX, San Juan comienza a crecer desahoradamente y, donde antes no había más que tuneras y chiqueros, la especulación por la demanda de suelo hace florecer multitud de edificaciones de forma casi siempre clandestina. La inmigración desde las medianías y cumbres de la isla se va expandiendo en la zona alta del risco procurándose un cobijio desde el cual poder asaltar el objetivo de un empleo en la incipiente bonanza económica de la capital.

En la actualidad, San Juan, y dado su anterior crecimiento desordenado y de baja calidad, carece en muchos casos de la adecuada infraestructura urbanística que facilite el desarrollo social en el barrio, no ha sido si no hasta hace muy poco tiempo que el barrio ha contado con los servicios

sanitarios y de suministros más básicos. Las expectativas del barrio son escasas y las de sus habitantes cuando menos difíciles, debido en parte a la falta de inversiones en mejoras que hagan rejuvenecer la zona.

### POBLACIÓN

Según el censo en vigor a la realización de esta guía, en el barrio de San Juan viven un total de 3.943 personas. El desglose por edades y por sexo es el siguiente: (ver cuadro anexo)

### ASOCIACIONES DE VECINOS

- **AA.VV. Artemi.**
- Tártago,2
- Teléfono: 928 33 24 38
  
- **AA.VV. Santa Isabel.**
- Ciruelo, 53
- Teléfono: 928 33 24 29



Barrio de San Juan

## CUADRO DE POBLACIÓN POR SEXO Y EDAD

	1-10	11-20	21-30	31-40	41-50	51-60	61-70	71->75
Varones	319	297	358	319	203	174	163	110
Mujeres	273	285	368	301	205	163	213	192

## CUADRO DE POBLACIÓN POR SEXO EN GRUPOS DE EDAD ESCOLAR

	2-5	6-11	12-15	16-18	19-21	22-24
Varones	118	202	103	88	96	112
Mujeres	107	160	121	81	96	84

## CUADRO DE POBLACIÓN POR TÍTULO ESCOLAR A PARTIR DE LOS 6 AÑOS

	6-13	>13	>16	>18
No sabe leer/escribir .....	94	178		
Estudios Primarios.....		1950		
Graduado Escolar.....			745	
Bachiller - Formación Profesional.....				290
No consta: 686				

## CUADRO DE POBLACIÓN SEGÚN LUGAR DE NACIMIENTO

	Número de personas
Las Palmas de Gran Canaria	2.285
Gran Canaria	797
Comunidad Autónoma	74
Resto de España	128
Extranjero	59
No consta	-

## SAN ROQUE

### HISTORIA-INTRODUCCIÓN

El crecimiento y expansión de San Roque sigue los mismos paralelismos que el resto de los riscos. Asiento marginal que escala las laderas tras Triana y que permite a sus moradores, en su mayoría inmigrantes del interior de la Isla, gozar de la cercanía a la primitiva ciudad para, con ello, tener acceso a las oportunidades que pudieran presentarse o continuar rumbo a las colonias de ultramar. En 1868 se edificó en la colina de San Roque una casa que allí se hizo construir el organista de la catedral de Santa Ana, tomando como modelo decorativo el nuevo órgano de la iglesia, por su aspecto fue conocida como la Casa de los Tres Picos y se convirtió en símbolo del barrio, incluso de la Ciudad, ya que es visible por su ubicación desde la parte baja de la misma. Con el paso de los años sus viviendas, unifamiliares y de autoconstrucción en su inmensa mayoría, han ido adquiriendo un marcado pintoresquismo. Es de destacar, también, la ermita de San Roque, que se remonta hasta el siglo XVI y que en la actualidad ha quedado separada del núcleo del barrio por la Autovía del Centro.



Barrio de San Roque



Casa de los Tres Picos

### POBLACIÓN

Según el censo en vigor a la realización de esta guía, en el barrio de San Roque viven un total de 7.537 personas. El desglose por edades y por sexo es el siguiente: (ver cuadro anexo)

### ASOCIACIONES DE VECINOS

- AA.VV. Guiniguada.
- Zorrongongo, 5 (Casa de los Tres Picos)
- Teléfono: 928 31 14 67

**CUADRO DE POBLACIÓN POR SEXO Y EDAD**

	1-10	11-20	21-30	31-40	41-50	51-60	61-70	71->75
Varones	452	619	786	569	445	398	301	162
Mujeres	399	643	743	555	477	427	341	220

---

**CUADRO DE POBLACIÓN POR SEXO EN GRUPOS DE EDAD ESCOLAR**

	2-5	6-11	12-15	16-18	19-21	22-24
Varones	151	279	224	190	248	253
Mujeres	128	276	250	218	190	267

---

**CUADRO DE POBLACIÓN POR TÍTULO ESCOLAR A PARTIR DE LOS 6 AÑOS**

	6-13	>13	>16	>18
No sabe leer/escribir.....	266	330		
Estudios Primarios.....		3.447		
Graduado Escolar.....			1.820	
Bachiller - Formación Profesional.....				774
No consta: 900				

---

**CUADRO DE POBLACIÓN SEGÚN LUGAR DE NACIMIENTO**

	Número de personas
Las Palmas de Gran Canaria	5.644
Gran Canaria	1.608
Comunidad Autónoma	196
Resto de España	266
Extranjero	123
No consta	1

## VEGUETA

### HISTORIA-INTRODUCCIÓN

Vegueta comparte con Triana ser el origen de la ciudad de Las Palmas de Gran Canaria, su núcleo nace en la plazuela de San Antonio Abad aunque pronto el centro se transpone a la plaza de Santa Ana, lugar de mercadeo y abasto de agua para los vecinos. Aquí se alzó hacia la primera mitad del siglo XVI la primera sede de las Casas Consistoriales, edificio que agrupaba las dependencias del Ayuntamiento y de la Real Audiencia. Se edificaron también edificios nobles que aún hoy perduran, como la Casa Regental, las Casas Obispaes y la actual Sede Catedralicia.

Sucesivas vicisitudes han derruido y construido singulares edificaciones en el barrio hasta desembocar en el legado del que hoy disponemos. Este barrio nuestro de la Vegueta de Santa Ana es uno de los mejores acervos históricos que poseemos, centro cultural y de interés para vecinos y visitantes donde se hallan no sólo notables muestras arquitectónicas y urbanísticas, si no también retazos de nuestra cultura, nuestra historia y nuestra identidad.

En la actualidad, Vegueta es un barrio vivo donde se aúnan lo tradicional y lo moderno, enclave de servicios tan importantes para la comunidad como el Mercado de Vegueta, la Concejalía de Distrito, varios de los Museos más importantes del archipiélago, la Diócesis de Canarias, todo ello siendo al mismo tiempo el Centro Judicial de Las Palmas de Gran Canaria lo que ha cambiado, de alguna manera, el modo de vida de la zona, alterando interiores de edificaciones clásicas para acomodarlas a los nuevos usos como centros de negocios y haciendo que aumente el flujo circulatorio sobrepasando éste la capacidad viaria, detalles que dificultan la calidad de vida obligando a que se desplacen los centros de residencia hacia otros lugares.

Vegueta debe ser un proyecto de futuro encaminado hacia la conservación y mejora de nuestro patrimonio. En este sentido se mueven diversas iniciativas públicas y privadas entre las que destacan entre otras el Plan Especial de Protección y Reforma Interior Vegueta-Triana y la Escuela Taller Vivir-Vegueta, iniciativa del Cabildo de Gran Canaria en colaboración con el INEM y la Universidad de Las Palmas de Gran Canaria. A todo ello podemos sumar la revitalización producida en el barrio a través de la apertura de pequeñas tiendas, bares y restaurantes que atraen a un público ávido de nuevas interpretaciones del ocio.

### POBLACIÓN

Según el censo en vigor a la realización de esta guía, en el barrio de Vegueta viven un total de 5.415 personas. El desglose por edades y por sexo es el siguiente: (ver cuadro anexo)

### ASOCIACIONES DE VECINOS

- AA.VV. Alta Vegueta.
- San Marcos, 5
- Teléfono: 928 33 89 77
  
- AA.VV. Santa Ana.
- Herrería, 7
- Teléfono: 928 31 11 61



Vista parcial del Barrio de Vegueta



## CUADRO DE POBLACIÓN POR SEXO Y EDAD

	1-10	11-20	21-30	31-40	41-50	51-60	61-70	71->75
Varones	267	372	501	450	356	370	299	290
Mujeres	215	287	417	349	305	248	296	393

---

## CUADRO DE POBLACIÓN POR SEXO EN GRUPOS DE EDAD ESCOLAR

	2-5	6-11	12-15	16-18	19-21	22-24
Varones	86	180	142	113	139	146
Mujeres	76	134	111	86	115	138

---

## CUADRO DE POBLACIÓN POR TÍTULO ESCOLAR A PARTIR DE LOS 6 AÑOS

	6-13	>13	>16	>18
No sabe leer/escribir.....	160	139		
Estudios Primarios.....		1.554		
Graduado Escolar.....			1.108	
Bachiller - Formación Profesional.....				1.947
No consta: 900				

---

## CUADRO DE POBLACIÓN SEGÚN LUGAR DE NACIMIENTO

	Número de personas
Las Palmas de Gran Canaria	3.688
Gran Canaria	864
Comunidad Autónoma	200
Resto de España	512
Extranjero	151
No consta	-

## EL BATÁN

### HISTORIA-INTRODUCCIÓN

Surge con la creciente expansión urbana y poblacional. Es, en realidad, una prolongación del antiguo asentamiento del Risco de San Roque. Está situado a la altura de los kilómetros 1 y 3 de la Autovía del Centro en la orilla izquierda de Barranco Seco.

Toma su nombre del histórico molino de agua "El Batán", que estuvo funcionando, prácticamente, hasta mediados de los años 60 siendo uno de los más antiguos de la isla, ya que aparece incluido entre los bienes patrimoniales del Conde de la Vega Grande antes aún del siglo XVIII. Probablemente su función principal era el lavado de lanas y el abastecimiento de aguas para los vecinos.

### POBLACIÓN

Según el censo en vigor a la realización de esta guía, en el barrio de El Batán viven un total de 3.586 personas. El desglose por edades y por sexo es el siguiente: (ver cuadro anexo)

### ASOCIACIONES DE VECINOS

- AA.VV. La Voz del Batán.
- Severo Ochoa, s/n.
- Teléfono: 928 32 23 34



## CUADRO DE POBLACIÓN POR SEXO Y EDAD

	0-19	20-44	45-64	>65
Varones	436	776	416	122
Mujeres	495	742	459	140

## CUADRO DE POBLACIÓN DE TRES Y MÁS AÑOS CON ESTUDIOS EN CURSO

No lee/escribe	Sin estudios	E.I.P.	E.S y Espec.	E. Univers.	No clas.
-	-	307	551	143	3

## CUADRO DE POBLACIÓN DE MÁS DE DIEZ AÑOS Y ESTUDIOS REALIZADOS

No lee/escribe	Sin estudios	E.I.P.	E.S y Espec.	E. Univers.	No clas.
104	50	1.305	1.653	121	-

## CUADRO DE POBLACIÓN SEGÚN LUGAR DE NACIMIENTO

## Número de personas

Las Palmas de Gran Canaria	2.628
Gran Canaria	626
Comunidad Autónoma	135
Resto de España	137
Extranjero	60
No consta	-

## CASABLANCA I

### HISTORIA - INTRODUCCIÓN

La urbanización Casablanca I se halla situada en la loma denominada El Lasso, a unos 3 kilómetros del centro de la ciudad. Su nombre proviene de una solitaria casa de labor que desde hace algo más de un siglo existía en el lugar.

La barriada arranca en 1965 cuando los señores Villalobos, Niceto Flores y Lloret y Linares, entre otros, compran a los herederos de Pedro Hidalgo una gran parcela en la ladera Sur de la loma de El Lasso con el fin de urbanizarla, paliando de esta manera las necesidades de vivienda de un grupo poblacional de clase media. Su construcción finaliza en 1970.

Es una de los pocos barrios de la zona que carece de colegio público propio,

teniendo que desplazarse los escolares a los centros de los barrios colindantes. Aún siendo una urbanización que cuenta con buenas viviendas, los vecinos se quejan de la falta de más zonas verdes y de algunos servicios comunes como pudieran ser parques, hogar de recreo y guardería infantil.

### POBLACIÓN

Según el censo en vigor a la realización de esta guía, en el barrio de Casablanca I viven un total de 3.674 personas. El desglose por edades y por sexo es el siguiente: (ver cuadro anexo)

### ASOCIACIONES DE VECINOS

- AA.VV. Los Remedios.
- Anton Dvorak s/n.
- Teléfono: 928 32 17 26



Barrio de Casablanca I

## CUADRO DE POBLACIÓN POR SEXO Y EDAD

	0-19	20-44	45-64	>65
Varones	547	721	387	153
Mujeres	451	767	436	212

## CUADRO DE POBLACIÓN DE TRES Y MÁS AÑOS CON ESTUDIOS EN CURSO

No lee/escribe	Sin estudios	E.I.P.	E.S y Espec.	E. Univers.	No clas.
-	-	348	575	199	1

## CUADRO DE POBLACIÓN DE MÁS DE DIEZ AÑOS Y ESTUDIOS REALIZADOS

No lee/escribe	Sin estudios	E.I.P.	E.S y Espec.	E. Univers.	No clas.
76	134	111	86	115	138

## CUADRO DE POBLACIÓN SEGÚN LUGAR DE NACIMIENTO

	Número de personas
Las Palmas de Gran Canaria	2.547
Gran Canaria	664
Comunidad Autónoma	136
Resto de España	223
Extranjero	104
No consta	

## HOYA DE LA PLATA

### HISTORIA - INTRODUCCIÓN

La Urbanización partió de una iniciativa del Instituto Municipal de la Vivienda, la ocupación de las mismas comenzó a llevarse a cabo en 1971.

El Barrio posee dos calles, María Amador y Candelaria de León.

Su nombre proviene del mismo toponímico de la zona en la que se ubica.

### POBLACIÓN

Según el censo en vigor a la realización de esta guía, en el barrio de Hoya de La Plata viven un total de 2.355 personas. El desglose por edades y por sexo es el siguiente: (ver cuadro anexo)

### ASOCIACIONES DE VECINOS

- AA.VV. del Carmen y del Cobre.
- Candelaria de León, 10 Bajo.
- Teléfono: 928 31 65 07
  
- AA.VV. Los Cachalotes.
- Párroco José Quintana Sánchez, s/n.
- Teléfono: 928 31 82 76



Barrio de Hoya de La Plata

## CUADRO DE POBLACIÓN POR SEXO Y EDAD

	0-19	20-44	45-64	>65
Varones	286	520	278	100
Mujeres	249	499	313	110

## CUADRO DE POBLACIÓN DE TRES Y MÁS AÑOS CON ESTUDIOS EN CURSO

No lee/escibe	Sin estudios	E.I.P.	E.S y Espec.	E. Univers.	No clas.
-	-	189	301	99	2

## CUADRO DE POBLACIÓN DE MÁS DE DIEZ AÑOS Y ESTUDIOS REALIZADOS

No lee/escibe	Sin estudios	E.I.P.	E.S y Espec.	E. Univers.	No clas.
93	474	426	1.039	100	-

## CUADRO DE POBLACIÓN SEGÚN LUGAR DE NACIMIENTO

	Número de personas
Las Palmas de Gran Canaria	1.904
Gran Canaria	291
Comunidad Autónoma	62
Resto de España	74
Extranjero	24
No consta	-

## EL LASSO

### HISTORIA - INTRODUCCIÓN

La Urbanización comenzó a habitarse a lo largo del año 1975, se compone de 30 bloques de viviendas y 50 construcciones unifamiliares.

Dispone de Farmacia y Colegio Público, como equipamiento municipal posee dos parques infantiles, también se encuentran en el barrio tres campos de fútbol, uno de ellos de césped artificial.

El movimiento vecinal consta de una Asociación Juvenil, dos de Vecinos y una de la Tercera Edad.

### POBLACIÓN

Según el censo en vigor a la realización de

esta guía, en el barrio de El Lasso viven un total de 2.391 personas. El desglose por edades y por sexo es el siguiente: (ver cuadro anexo)

### ASOCIACIONES DE VECINOS

- **AA.VV. San Juan de Dios.**
- Colegio Público León.
- Teléfono: 928 33 18 67
  
- **AA.VV. Amurga.**
- Guaidil, 3 - 1º Bajo.
- Teléfono: 928 33 34 57





### CUADRO DE POBLACIÓN POR SEXO Y EDAD

	1-10	11-20	21-30	31-40	41-50	51-60	61-70	71->75
Varones	152	248	301	154	165	111	78	38
Mujeres	130	207	239	149	185	95	87	52

### CUADRO DE POBLACIÓN POR SEXO EN GRUPOS DE EDAD ESCOLAR

	2-5	6-11	12-15	16-18	19-21	22-24
Varones	50	100	104	77	76	110
Mujeres	35	84	57	91	80	75

### CUADRO DE POBLACIÓN POR TÍTULO ESCOLAR A PARTIR DE LOS 6 AÑOS

	6-13	>13	>16	>18
No sabe leer/escribir .....	90	90		
Estudios Primarios.....		1.207		
Graduado Escolar.....			539	
Bachiller - Formación Profesional.....				175
No consta: 290				

### CUADRO DE POBLACIÓN SEGÚN LUGAR DE NACIMIENTO

	Número de personas
Las Palmas de Gran Canaria	1.780
Gran Canaria	402
Comunidad Autónoma	76
Resto de España	110
Extranjero	23
No consta	-

## LA LAJA

### HISTORIA-INTRODUCCIÓN

En este pequeño barrio, el último que dejamos atrás al salir de la ciudad, encontramos la tercera playa de arena de la ciudad. Recientemente se ha realizado en la misma una pequeña barrera artificial con el fin de aminorar sus corrientes. En ella se practican deportes como el surf y el body-board. También se organiza en la misma el torneo multideportivo Playa de la Laja.

### POBLACIÓN

Según el censo en vigor (1 de enero de 1996) a la realización de esta guía, en el barrio de La Laja viven un total de 708 personas. El desglose por edades y por sexo es el siguiente: (ver cuadro anexo)



Barrio de La Laja

**CUADRO DE POBLACIÓN POR SEXO Y EDAD**

	1-10	11-20	21-30	31-40	41-50	51-60	61-70	71->75
Varones	46	52	80	65	37	41	30	15
Mujeres	48	40	78	53	30	42	37	14

**CUADRO DE POBLACIÓN POR SEXO EN GRUPOS DE EDAD ESCOLAR**

	2-5	6-11	12-15	16-18	19-21	22-24
Varones	19	28	18	13	20	17
Mujeres	11	31	10	10	23	29

**CUADRO DE POBLACIÓN POR TÍTULO ESCOLAR A PARTIR DE LOS 6 AÑOS**

	6-13	>13	>16	>18
No sabe leer/escribir .....	38	48		
Estudios Primarios.....		322		
Graduado Escolar.....			157	
Bachiller - Formación Profesional.....				61
No consta: 82				

**CUADRO DE POBLACIÓN SEGÚN LUGAR DE NACIMIENTO**

	Número de personas
Las Palmas de Gran Canaria	613
Gran Canaria	62
Comunidad Autónoma	11
Resto de España	6
Extranjero	23
No consta	-

## PEDRO HIDALGO

### HISTORIA - INTRODUCCIÓN

El Barrio de Pedro Hidalgo se divide en Bajo y Alto. Situado en el Cono Sur de la Ciudad de Las Palmas de Gran Canaria comenzó su andadura en los años treinta de la mano del mismo propietario de los terrenos Don Pedro Hidalgo, personaje de nuestra ciudad, encantador y lleno de afecto hacia los más desfavorecidos según nos cuentan los que le conocieron más de cerca.

Es, por lo tanto, el barrio más antiguo dentro de los considerados "modernos". Fueron años duros en los que Don Pedro regalaba solares a quien le ayudaba a abrir las calles, donde no había agua ni luz hasta que el sacerdote Don José Castor Quinta Sánchez interpuso su mediación para conseguirlas.

Barrio, como casi todos, lleno de personas entrañables que aún hoy son recorda-

das por los que las conocieron y gozaron de su ayuda y consideración en los momentos más difíciles de su historia reciente.

### POBLACIÓN

Según el censo en vigor a la realización de esta guía, en el barrio de Pedro Hidalgo viven un total de 10.965 personas. El desglose por edades y por sexo es el siguiente: (ver cuadro anexo)

### ASOCIACIONES DE VECINOS

- AA.VV. Virgen del Camino.
- San Cristóbal de la Laguna, 132
- Teléfono: 928 31 80 85
  
- AA.VV. N<sup>o</sup> Sra. de los Desamparados.
- Miguel Gil, 28
- Teléfono: 928 31 54 90



Barrio de Pedro Hidalgo



### CUADRO DE POBLACIÓN POR SEXO Y EDAD

	1-10	11-20	21-30	31-40	41-50	51-60	61-70	71->75
Varones	740	894	1.216	861	511	641	384	178
Mujeres	663	911	1.226	744	663	635	392	266

### CUADRO DE POBLACIÓN POR SEXO EN GRUPOS DE EDAD ESCOLAR

	2-5	6-11	12-15	16-18	19-21	22-24
Varones	50	100	104	77	76	110
Mujeres	35	84	57	91	80	75

### CUADRO DE POBLACIÓN POR TÍTULO ESCOLAR A PARTIR DE LOS 6 AÑOS

	6-13	>13	>16	>18
No sabe leer/escribir.....	327	381		
Estudios Primarios.....		4.949		
Graduado Escolar.....			2.696	
Bachiller - Formación Profesional.....				1.085
No consta: 1.527				

### CUADRO DE POBLACIÓN SEGÚN LUGAR DE NACIMIENTO

	Número de personas
Las Palmas de Grah Canaria	8.191
Gran Canaria	1903
Comunidad Autónoma	282
Resto de España	410
Extranjero	179
No consta	1

## SAN CRISTÓBAL MARINERO

### HISTORIA-INTRODUCCIÓN

Noticias que hacen referencia al comienzo del asentamiento de sus primeros pobladores nos revelan que se debió a vecinos de los barrios colindantes que faenaban en el mar y que buscaban una mayor proximidad a éste. La fuente de estos datos es Don Pedro de Olive y Manrique y Saavedra, de su Diccionario Estadístico Administrativo de las Islas Canarias.

Es aquí donde podemos encontrar el único castillo defensivo bañado por el mar, conocido como el Castillo de San Cristóbal o Torre de San Pedro Mártir, fue construido en 1577 con el fin de defender a la Isla de los ataques piratas y constituye una de las fortificaciones más antiguas de Canarias. En la actualidad pertenece al Cabildo de Gran Canaria que lo compró a su último propietario Diego Cruz Naranjo.

El Barrio también poseía una ermita del siglo XVI en la que se encontraba el famoso tríptico de San Cristóbal que hoy podemos contemplar en el Museo Diocesano de Arte Sacro, fue necesario demolerla para ceder el paso a la Autovía Marítima del Sur y, a cambio, se construyó el actual templo bajo la titularidad del Cabildo que en 1989 lo cede a la Diócesis de Canarias.

San Cristóbal es uno de los barrios más antiguos de la Ciudad, con sal y solera, de angostos y estrechos callejones, a los que la variopinta arquitectura de sus casas le da un carácter entrañable.

Sus vecinos desean que el Barrio sobreviva y además apuestan por un futuro mejor y se proponen rescatar, poco a poco, su historia y su permanente relación-evolución, ya que San Cristóbal es un barrio familiar donde su gente vive de la pesca, que supone el 50% de nuestra economía. Sus pescadores utilizan embarcaciones artesanales, las cuales les proporcionan el sustento diario.

### POBLACIÓN

Según el censo en vigor a la realización de esta guía, en el Barrio de San Cristóbal Mariner viven un total de 1.189 personas. El desglose por edades y por sexo es el siguiente:(ver cuadro anexo)

### ASOCIACIONES DE VECINOS

- AA.VV. Caleta de San Cristóbal.
- Marina, 56
- Teléfono: 928 32 13 88
  
- AA.VV. N<sup>º</sup> Sra. del Buen Viaje.
- Paseo Antonio L. Sánchez Fleitas, s/n.
- Teléfono: 928 31 21 90



Vista de San Cristóbal desde su muelle



Playa de San Cristóbal

## CUADRO DE POBLACIÓN POR SEXO Y EDAD

	1-10	11-20	21-30	31-40	41-50	51-60	61-70	71->75
Varones	95	92	109	95	75	50	42	37
Mujeres	96	98	102	88	65	57	41	57

## CUADRO DE POBLACIÓN POR SEXO EN GRUPOS DE EDAD ESCOLAR

	2-5	6-11	12-15	16-18	19-21	22-24
Varones	34	62	36	25	29	34
Mujeres	39	57	30	30	27	29

## CUADRO DE POBLACIÓN POR TÍTULO ESCOLAR A PARTIR DE LOS 6 AÑOS

	6-13	>13	>16	>18
No sabe leer/escribir.....	74	100		
Estudios Primarios.....		540		
Graduado Escolar.....			202	
Bachiller - Formación Profesional.....				97
No consta: 176				

## CUADRO DE POBLACIÓN SEGÚN LUGAR DE NACIMIENTO

	Número de personas
Las Palmas de Gran Canaria	1.026
Gran Canaria	60
Comunidad Autónoma	9
Resto de España	69
Extranjero	25
No consta	-

## TRES PALMAS

### HISTORIA-INTRODUCCIÓN

El presupuesto del proyecto de ejecución data de 1968, se entregan las casas, no sin numerosos problemas, entre el 8 de abril y el 3 de mayo de 1974.

Las viviendas son producto de las formas de construcción y actuación de la época. Resultaron mal acabadas, lo que origino una larga lucha con las entidades oficiales en la cual sirvió de base un informe emitido, a petición de la Cooperativa, por el Colegio de Arquitectos, en el cual constaban las innumerables deficiencias de la obra y sus vicios ocultos. Gracias a este documento y al apoyo de ciertos medios de comunicación se consiguió, después de cinco años de enfrentamientos, un acuerdo que satisfizo a la Cooperativa.

Durante los años que han corrido des-

pués, la Cooperativa ha acometido reformas en el Barrio para mejorar sus infraestructuras, tales como ajardinamiento de los espacios libres, creación de aceras inexistentes, construcción de edificios de aparcamientos, etc. En la actualidad se proyecta otro edificio de garages con 78 plazas.

### POBLACIÓN

Según el censo en vigor a la realización de esta guía, en el Barrio de Tres Palmas viven un total de 1.716 personas. El desglose por edades y por sexo es el siguiente: (ver cuadro anexo)

### ASOCIACIONES DE VECINOS

- AA.VV. Vecinos Unidos.
- Centro Comercial de Tres Palmas.
- Teléfono: 928 31 77 39



Barrio de Tres Palmas



## CUADRO DE POBLACIÓN POR SEXO Y EDAD

	0-19	20-44	45-64	>65
Varones	249	336	224	40
Mujeres	241	375	205	46

---

## CUADRO DE POBLACIÓN DE TRES Y MÁS AÑOS CON ESTUDIOS EN CURSO

No lee/escribe	Sin estudios	E.I.P.	E.S y Espec.	E. Univers.	No clas.
-	-	172	294	55	0

---

## CUADRO DE POBLACIÓN DE MÁS DE DIEZ AÑOS Y ESTUDIOS REALIZADOS

No lee/escribe	Sin estudios	E.I.P.	E.S y Espec.	E. Univers.	No clas.
66	13	632	798	27	-

---

## CUADRO DE POBLACIÓN SEGÚN LUGAR DE NACIMIENTO

	Número de personas
Las Palmas de Gran Canaria	1.393
Gran Canaria	205
Comunidad Autónoma	40
Resto de España	52
Extranjero	26
No consta	-

## VEGA DE SAN JOSÉ

### HISTORIA-INTRODUCCIÓN

Antes Polígono de San Cristóbal y más tarde Polígono de la Vega de San José. Se levanta en, los antaño, terrenos de la fértil Vega que abastecía a la ciudad. Es de los barrios más grandes del Distrito, en cuanto a extensión y población y en él coexisten servicios básicos para todos los ciudadanos, tales como Guardia Civil y varios Centros de Atención Especializada.

### POBLACIÓN

Según el censo en vigor a la realización de esta guía, en el Barrio de la Vega de San José viven un total de 13.801 personas. El desglose por edades y por sexo es el siguiente:(ver cuadro anexo)

### ASOCIACIONES DE VECINOS

- **AA.VV. Virgen de la Vega.**  
• Córdoba, 30 Bajo.  
• Teléfono: 928 31 62 48
- **AA.VV. Las Majivinas.**  
• Córdoba, 15  
• Teléfono: 928 33 06 41
- **AA.VV. Tesegue.**  
• León, 14  
• Teléfono: 928 31 85 74
- **AA.VV. Manigua.**  
• Málaga, 51 Bajo.  
• Teléfono: 928 33 07 85
- **AA.VV. Tenerías.**  
• Córdoba, 29 bis.  
• Teléfono: 928 31 15 72



## CUADRO DE POBLACIÓN POR SEXO Y EDAD

	1-10	11-20	21-30	31-40	41-50	51-60	61-70	71->75
Varones	887	1.527	1.584	1.122	966	747	502	259
Mujeres	786	1.127	1.202	854	795	625	475	343

---

## CUADRO DE POBLACIÓN POR SEXO EN GRUPOS DE EDAD ESCOLAR

	2-5	6-11	12-15	16-18	19-21	22-24
Varones	287	588	576	472	559	563
Mujeres	271	485	408	388	390	429

---

## CUADRO DE POBLACIÓN POR TÍTULO ESCOLAR A PARTIR DE LOS 6 AÑOS

	6-13	>13	>16	>18
No sabe leer/escribir .....	571	555		
Estudios Primarios .....		6.173		
Graduado Escolar .....			2.989	
Bachiller - Formación Profesional .....				1.770
No consta: 1743				

---

## CUADRO DE POBLACIÓN SEGÚN LUGAR DE NACIMIENTO

	Número de personas
Las Palmas de Gran Canaria	10.427
Gran Canaria	1.551
Comunidad Autónoma	378
Resto de España	1.227
Extranjero	168
No consta	1

## ZÁRATE

### HISTORIA - INTRODUCCIÓN

Los terrenos en los que se ubica la actual urbanización, eran conocidos como “Las Filipinas”, eran propiedad de D. Fernando del Castillo y del Castillo y hermanos, los cuales, vendieron los mismos al, entonces, Excmo. Cabildo Insular de Gran Canaria el 1 de septiembre de 1947.

Con objeto de paliar el problema de vivienda en Las Palmas, el Cabildo propuso construir, en principio, 306 viviendas en dichos terrenos, llegándose más tarde a través de iniciativas del propio Cabildo Insular, del Patronato Francisco Franco y otros al número actual de viviendas que sobrepasa las 1.500.

El origen del nombre proviene del primer presidente que tuvo el Excmo. Cabildo Insular de Gran Canaria, D. Tomás de Zárate Morales, en ejercicio desde marzo de 1913 a diciembre de 1915.

### POBLACIÓN

Según el censo en vigor a la realización de esta guía, en el Barrio de Zárate viven un total de 5.499 personas. El desglose por edades y por sexo es el siguiente: (ver cuadro anexo)

### ASOCIACIONES DE VECINOS

- AA.VV. Santa Clara.
- Francisco Ingloft Ariles, 26
- Teléfono: 928 27 37 64



Barrio de Zárate

### CUADRO DE POBLACIÓN POR SEXO Y EDAD

	1-10	11-20	21-30	31-40	41-50	51-60	61-70	71->75
Varones	342	470	568	501	249	242	235	124
Mujeres	355	403	492	417	252	298	324	227

### CUADRO DE POBLACIÓN POR SEXO EN GRUPOS DE EDAD ESCOLAR

	2-5	6-11	12-15	16-18	19-21	22-24
Varones	118	228	170	137	173	162
Mujeres	132	212	163	131	119	149

### CUADRO DE POBLACIÓN POR TÍTULO ESCOLAR A PARTIR DE LOS 6 AÑOS

	6-13	>13	>16	>18
No sabe leer/escribir.....	254	227		
Estudios Primarios.....		2.801		
Graduado Escolar.....			1.022	
Bachiller - Formación Profesional.....				524
No consta: 671				

### CUADRO DE POBLACIÓN SEGÚN LUGAR DE NACIMIENTO

	Número de personas
Las Palmas de Gran Canaria	4.308
Gran Canaria	703
Comunidad Autónoma	180
Resto de España	238
Extranjero	70
No consta	-

## CALENDARIO DE FIESTAS

Estas fiestas que se celebran en los distintos barrios tienen una gran importancia. Entre otras cosas, facilitan las relaciones y la comunicación entre vecinos que, fuera de estas fechas y metidos de lleno en sus actividades diarias, apenas tienen tiempo de conocer a quienes viven cerca de ellos.

Instrumentos de encuentro con la Fe para algunos –en el caso de las fiestas de carácter religioso–, también dan rienda suelta a pasiones y a divertimentos que nos hacen escapar de la habitualidad de nuestras costumbres.

Es misión de todos mantenerlas para nuestro disfrute y el de nuestros visitantes.



Fiesta de Nuestra Señora del Rosario - Vegueta

## MARZO

### BARRIO DE SAN JOSÉ

Fiestas de San José.

## MAYO

### BARRIO DE LA VEGA DE SAN JOSÉ

Fiestas de Nuestra Señora de la Vega.

### BARRIO DE PEDRO HIDALGO

Fiestas de Nuestra Señora de Fátima.

### BARRIO DE TRES PALMAS

Fiestas de La Llave.

## JUNIO

### BARRIO DE PEDRO HIDALGO

Fiesta de la Convivencia.

### BARRIO DE VEGUETA

Fiestas del Corpus Christi.

### BARRIO DE SAN JUAN

Fiestas de San Juan, (toda la ciudad).

## JULIO

### BARRIO DE SAN CRISTÓBAL MARINERO

Fiestas de San Cristóbal.

### BARRIO DE HOYA DE LA PLATA

Fiestas de la Virgen del Carmen y del Cobre.

### BARRIO DE VEGUETA

Fiestas de Santa Ana.

## AGOSTO

### BARRIO DE LA VEGA DE SAN JOSÉ

Fiesta del Agua.

### BARRIO DE SAN ROQUE

Fiestas de San Roque.

### BARRIO DE ZÁRATE

Fiestas de Santa Clara.

## SEPTIEMBRE

### BARRIO DE TRES PALMAS

Fiestas de La Subasta.

### BARRIO DE EL LASSO

Fiestas del Santo Cristo de la Misericordia.

### BARRIO DE VEGUETA

Fiestas de San Blas y Nuestra Señora del Rosario.

### BARRIO DE CASABLANCA I

Fiestas de Nuestra Señora de los Remedios.

## OCTUBRE

### BARRIO DE EL BATÁN

Fiestas de Nuestra Señora de Fátima.



Distrito I, Vegueta • Cono Sur

1999-2000

*Area*

*Area*  
Comercial





El área comercial en el Distrito Uno ocupa un lugar bastante destacado. Se aunan lo antiguo y lo moderno para ofrecer a todos los vecinos alternativas de compra sin la necesidad de salir de la zona.

Quizás el núcleo más carismático sea el Mercado de Vegueta, o "La Plaza", tal y como es conocido por una gran parte de los vecinos de esta ciudad. Es aquí donde un gran número de ciudadanos realizan sus compras de frutas, verduras, pescados y carnes.

El otro centro destacado se encuentra en Hoya de La Plata, a la salida de la ciudad, y es un moderno hipermercado perteneciente a una de las cadenas más conocidas de las Islas. En él, podemos encontrar una gran variedad de productos y servicios y dispone, además, de una amplia zona de aparcamiento para comodidad de los clientes.

No debemos olvidar tampoco, que a lo largo del Paseo de San José podremos encontrar gran número de pequeños y medianos comercios dedicados a diversas actividades comerciales y de servicios.

## HIPERMERCADO HOYA DE LA PLATA

Perteneciente a una de las firmas de mayor implantación en el mercado local, es uno de los mayores hipermercados de la Isla. Su inauguración se llevó a cabo el día 26 de febrero de 1995.

Se encuentra en el Paseo de San José a la salida de la ciudad, junto a la Iglesia de Hoya de la Plata.

Su horario de apertura al público es de 09:30 a 21:30 ininterrumpidamente, horario en el cual sus 130 empleados le atenderán en todas sus necesidades. Cuenta con 32 Cajas de Cobro de entre las cuales se asignan, en función de la demanda, varias Cajas Rápidas para evitar las colas cuando se compran pocos productos.

Entre sus servicios, cabe destacar, su amplio aparcamiento para vehículos. También posee un equipo de personas especialmente formado y cuenta con Punto de Información, Cafetería, Tienda de Revistas, Floristería, Pago con Tarjetas y Cajeros Automáticos en su interior.

Su número de teléfono para cualquier información o consulta es el 928 310 300.



Hipermercado Hoya de la Plata

## MERCADO DE VEGUETA

Se relaciona en el Inventario de Bienes del Ayuntamiento de Las Palmas de Gran Canaria con el número 36 del epígrafe 1A; con la denominación de Mercado de Abastos de Las Palmas - Vegueta.

Figura inscrito en el Registro de la Propiedad de esta ciudad en el tomo 532, folio 191, finca 23.633, inscripción primera.

Se encuentra situado entre la Plaza del Mercado, las calles Pelota y Mendizabal y la Avenida Alcalde Díaz Saavedra Navarro.

Ocupa una superficie de solar de 2916.50 m<sup>2</sup> con una superficie construida de 2325.35 m<sup>2</sup>.

Está situado en suelo urbano calificado como Equipamiento Cultural Administrativo y se encuentra catalogado como edificio protegido. Está adscrito al Dominio Público - Servicio Público y abierto al público en general desde antes de 1860.

El primer proyecto de construcción data del año 1849 que dejó los cimientos esta-

blecidos, se inicia la construcción en 1854 habiendo sufrido diferentes reformas en los años 1858, 1949 y una última, aún inacabada, en 1994.

El número actual de puestos por actividades, es el siguiente:

Pescados.....	10
Frutas y verduras.....	24
Frutos secos.....	1
Plátanos.....	3
Papas.....	3
Hierbas.....	1
Aceitunas.....	1
Lácteos.....	9
Carnes.....	10
Pollos.....	3
Dulces.....	1
Ultramarinos.....	4





Distrito I, Vegueta • Cono Sur  
1999-2000

CE

Área de  
Cultura



entro de esta vasta área podemos englobar todo aquello que tenga una relación directa o indirecta con el mundo de la cultura. Desde los detalles que sólo nos afectan a nosotros mismos como identidad cultural, hasta las grandes cosas que pueden y deben llegar a tener *resonancia nacional* e internacional.

Es en este distrito donde nació la ciudad, ésto por sí sólo debe darnos conciencia de que una gran parte del mismo es un inmenso museo al aire libre; desde los rescoldos de las antiguas murallas que defendían la ciudad hasta las casas señoriales de este siglo pasado, todo nos habla de nuestra historia, de nuestro pasado, de *nuestra cultura*.

Lo que no albergó este distrito en su origen, hasta aquí se trajo para que descansara en algunos de los mas importantes museos del archipiélago. La actualidad también tiene cabida en su moderno centro de arte y en las diversas salas de exposiciones. Y no sólo cabe aquí arte inmóvil, de ello se encargan teatros, entidades culturales y fundaciones que dan vida a multitud de representaciones, actuaciones y conferencias.

Todo ello forma parte de nuestro patrimonio y de nuestro ser cotidiano, es misión nuestra preservarlo y acrecentarlo para que las generaciones venideras puedan disfrutarlo al igual que nosotros.

## MUSEOS

### MUSEO CASA DE COLÓN

- Colón, 1.
- Teléfono: 928 31 12 55
- Titularidad: Cabildo de Gran Canaria.
- Horario: 09:00 a 18:00 de lunes a viernes, 09:00 a 15:00 sábados y domingos.

El complejo museístico de la Casa de Colón es uno de los centros del espacio cultural localizados en el Distrito. Integrado por un conjunto arquitectónico que comprende edificaciones de los siglos XVI al XVIII se inauguró como museo de bellas artes y archivo histórico en 1952, pero inmediatamente se abrió una sección colombina que ilustra el paso de Colón por Gran Canaria en sus viajes de descubrimiento y la vinculación canaria al Nuevo Mundo. La rehabilitación arquitectónica fue realizada por el arquitecto Secundino Zuazo acompañado por el pintor Santiago Santana, que diseñó diversos elementos ornamentales y restituciones arquitectónicas bajo la promoción del Cabildo.

El antiguo edificio se emplaza en el solar de la antigua casa de los Gobernadores, en uno de sus patios se ha reconstruido una bella parte de la arquería renacentista del antiguo convento de Santo Domingo; en este espacio hay, además, una puerta gótica del siglo XVI y una portada monumental labrada por los canteros canarios utilizando material de arenisca extraída en el propio barrio de Vegueta. Otro de los patios pertenece a la casa de los Hidalgos del siglo XVIII y todo ello constituye la parte de mayor interés del edificio. En el exterior se insertaron dos portadas que reproducen formas y estilos de la época: una realizada en piedra amarilla de Teror (calle de la Herrería) y la otra en piedra verde de Tirma (Plaza del Pilar Nuevo), en esta misma ubicación se ha conservado un hermoso balcón que en otro tiempo formó parte de una

casa de la vecina calle de la Pelota.

Como museo ofrece dos secciones diferentes: una se distribuye en torno a varios bloques temáticos relativos a la gesta Colombina y al Nuevo Mundo; la otra está destinada a pintura de los siglos XVI al XIX y está integrada por fondos depositados por el Museo del Prado, así como por obras del patrimonio del propio Cabildo Insular.

Por otro lado, la Casa de Colón edita desde 1955 el "Anuario de Estudios Atlánticos", publicación de contenidos historiográficos, y organiza con carácter bianual el Coloquio de Historia Canario-Americana que reúne a historiadores e investigadores de distintas ramas y procedencias.



Casa de Colón

### MUSEO CANARIO

- Dr. Verneau, 2
- Teléfono: 928 31 05 20
- Horario: 10:00 a 17:00 de lunes a viernes, 10:00 a 14:00 sábados y domingos.

Fue fundado en 1879 y concebido como centro científico dedicado a las antigüedades canarias y a la historia natural de las Islas, y dotado, además, de una biblioteca. Durante sus primeros años se instaló en la planta alta del edificio de las Casas Consistoriales, pasando a ocupar en 1923 la casa que ahora ocupa, legado del doctor Gregorio Chil, fundador y primer

director del Museo Canario.

En principio contó con las colecciones y objetos donados por el doctor Chil y otros fundadores y amigos de la nueva sociedad, más tarde los fondos se fueron ampliando con los hallazgos de excursiones arqueológicas y con la recepción de donativos y adquisición de objetos. En esta temprana fase de formación del museo se prestó también atención a la reunión de colecciones de historia natural tanto del Archipiélago como del exterior. El museo llegó a exponer en sus vitrinas notables colecciones zoológicas: una colección de fósiles canarios y otra de fósiles de distintas procedencias, una colección de malacología (moluscos) general, una serie de ictiología (peces), de entomología (insectos) y un conjunto de ejemplares de aves, reptiles y mamíferos del Archipiélago. Asimismo, la sección de Geología (rocas) se fue nutriendo de numerosas y variadas muestras de rocas y minerales de Canarias, así como de fuera de las Islas.

La biblioteca del museo, con el tiempo llegó a convertirse en algo tan importante como el museo mismo, las donaciones de los socios y fundadores junto a las adquisiciones hicieron que la primigenia Biblioteca Canaria se haya constituido en el conjunto de libros de autores y temas canarios más importante del Archipiélago. También existe un fondo de Archivos de documentos cuyas principales aportaciones son: el Archivo del antiguo Tribunal de la Inquisición de Canarias, la Colección de Documentos para la Historia de las Islas Canarias reunidos por el historiador Millares Torres, el Libro de Provisiones y Reales Cédulas del Cabildo de Gran Canaria, las informaciones sobre los ataques de los piratas Francis Drake y Pieter van der Does entre otros.

Además, desde el siglo pasado también se fueron coleccionando ejemplares de la nutrida prensa periódica del Archipiélago y se editó una revista de carácter científico

cuyo primer número vio la luz el 7 de marzo de 1880.

Entre las colecciones de mayor interés que se exponen en las salas de este museo, destacan las de ídolos, figurillas y pintaderas, un auténtico tesoro de la prehistoria de Gran Canaria. La pieza más relevante y la más conocida es el ídolo de Tara, se trata de una figura de cuño neolítico de 26 centímetros de altura y realizada en barro cocido y que representa a la fecundidad o madre tierra, relacionada con los cultos a la fertilidad de las primitivas sociedades agrarias.

Asimismo son dignas de mención la colección de momias de esta isla y la gran serie antropológica de cráneos de la antigua población canaria a las que debemos sumar, las colecciones de cerámica prehistórica de la isla de Gran Canaria.

En su conjunto, el Museo Canario comprende un singular e importantísimo patrimonio, al tiempo que es una magnífica representación antropológica y de la cultura material y religiosa de los antiguos canarios.

Alfredo Herrera Piqué

Las Palmas de Gran Canaria · Patrimonio Histórico y Cultural de una Ciudad Atlántica



Museo Canario

## CAAM

(Centro Atlántico de Arte Moderno)

- Los Balcones, 9 y 11
- Teléfono: 928 31 18 24 - 928 31 19 05
- Titularidad: Cabildo de Gran Canaria.
- Horario: 10:00 a 21:00 de martes a sábado, 10:00 a 14:00 domingos. Lunes y festivos cerrado.

En las proximidades de la Casa de Colón se halla el Centro Atlántico de Arte Moderno, inaugurado en 1989 como centro de exposiciones con la filosofía de ofrecer una interpretación del arte de las Islas Canarias en el contexto internacional y sus vinculaciones con los movimientos de vanguardia. El CAAM se emplaza en el solar de un edificio neoclásico del siglo XIX del que se ha conservado su fachada principal. En el interior, el arquitecto Sáenz de Oiza consiguió una interesante obra racionalista, cabalmente adecuada a las finalidades del centro. En la actualidad el Centro ha sido ampliado con un inmueble colindante propiedad del Cabildo, el cual acogerá circunstancialmente parte de las exposiciones pero cuyo uso será, en principio, el de edificio administrativo anexo. Existen proyectos de futuras ampliaciones más a medio y largo plazo hacia viejas casonas de la misma calle de los balcones.

A lo largo de su trayectoria, el Centro ha realizado exposiciones de interés internacional. A su vez, conserva los fondos de arte moderno del Cabildo, que en otro tiempo formaron parte de las colecciones de la Casa de Colón. Este patrimonio está compuesto, principalmente, por obras de artistas isleños, como Plácido Fleitas, Nestor, Juan Ismael, Felo Monzón, Botas Chirlanda y otros, aunque también están representados muchos otros autores foráneos.

Alfredo Herrera Piqué

Las Palmas de Gran Canaria · Patrimonio Histórico y Cultural de una Ciudad Atlántica

## MUSEO DIOCESANO DE ARTE SACRO

- Espíritu Santo, 20
- Teléfono: 928 31 49 89
- Titularidad: Diócesis de Canarias.
- Horario: 10:00 a 13:30 y 15:00 a 17:00 de lunes a viernes.

Museo fundado por el Rvdo. Don José Lavandera López en 1984. Adosado al lateral derecho de la Catedral de Santa Ana, tiene el acceso a través del Patio de los Naranjos. Sus salas son acogedoras y bien cuidadas, resultando un verdadero placer recorrerlas. Conserva obras de Arte Sacro, retratos de ilustres eclesiásticos y una amplia colección de tallas de varias escuelas de imaginaria entre las que destacan algunas de Luján Pérez. Una visita a este museo permite, asimismo, recorrer el interior de la Catedral y contemplar los distintos retablos e imágenes que acogen sus 13 capillas, además de los distintos estilos arquitectónicos presentes en la construcción de la misma.



CAAM



## ESCULTURA Y MONUMENTOS

### LOS PERROS DE SANTA ANA

Este grupo de ocho canes fue instalado en 1895 y han adquirido, con el paso del tiempo, una gran popularidad, convirtiéndose en uno de los símbolos representativos de nuestra ciudad. Aunque corren varios rumores sobre su procedencia, es altamente probable que su origen sea un taller de fundición ubicado en Francia y que corresponda su autoría a A. Jacquemart, artífice parisino de reconocido prestigio en el siglo pasado. Estas piezas fueron realizadas en hierro colado y se disponen la mitad sedentes y la mitad tumbados, en algún caso con aves muertas al pie, lo que da idea de su condición de animales de caza.



Los Perros de Santa Ana

### MONUMENTO A VIERA Y CLAVIJO

José de Viera y Clavijo, (1731 Realejo Alto - Tenerife - 1813 Las Palmas de Gran Canaria) Ilustre escritor e historiador canario. Cursa estudios eclesiásticos y en 1770 se traslada a Madrid donde ocupa el cargo de preceptor del marqués del Viso, muerto muy joven éste, su padre el marqués de Santa Cruz sigue requiriendo los servicios de Viera, el cual le acompaña en diferentes viajes por Europa. Tras el fallecimiento del marqués, decide volver a las Islas y Carlos

III le nombra arcediano de Fuerteventura en la catedral de Canarias, trasladándose a Las Palmas en 1784 después de haber culminado la última parte de su trabajo histórico. Su obra más importante es, sin duda, La Historia General de las Islas Canarias.

La efigie del insigne Viera y Clavijo fue encargada por la Corporación municipal en 1958 y se inauguró el 18 de julio. En principio se ubicó en la antes llamada Avenida del General Franco, hoy Primero de Mayo, frente al paseo de San Bernardo, pero en la celebración del 250 aniversario de su nacimiento se trasladó a la plaza de la Económica, sitio que sigue ocupando hoy frente al portico de las escuelas de Artes Aplicadas y Oficios Artísticos de Las Palmas y Luján Pérez.

El monumento fue creado por Plácido Fleitas en bronce y descansa sobre un pedestal de cantería, representa muy fielmente la figura de Viera y Clavijo casi hasta la cintura con los hábitos propios de su ministerio.



Viera y Clavijo

### MONUMENTO A SAN FRANCISCO DE ASÍ

Al cumplirse el sexto centenario del nacimiento de este santo en 1981, el Papa Juan Pablo II le nombro patrono mundial de la ecología. Los capuchinos de Las Palmas de Gran Canaria para conmemorar esta fecha,

encargan a Paquita Melián Chirino la realización de una escultura que fue inaugurada este mismo año y que se enclava en los jardines de la urbanización Casablanca I. La imagen, de tamaño natural y teniendo junto a él a un can, luce el hábito de la Orden y descansa sobre un pedestal con una inscripción sobre marmol alusiva a la vida del santo.



San Francisco de Asís

### MONUMENTO A ADARGOMA

Aborígen canario consejero del Guanarteme de Gáldar Tenesor Semidan, su nombre significa "anchas espaldas" y hacía referencia a la fortaleza que se le atribuía. Fue herido por Juan Rejón y llevado a la península, de donde vuelve bautizado y con el nombre de Fernando Guanarteme para participar en las conquistas de Tenerife y de La Palma.

El 24 de junio de 1989, en la celebración del día fundacional de la ciudad se inaugura este monumento encargado a un joven Manuel González a iniciativa de Jesús Gómez, presidente de la Cámara de Comercio de Las Palmas. El Ayuntamiento colaboró aportando la base para instalar el monumento que se ubicó en la plaza de Santa Isabel en el barrio de Vegueta.

La escultura representa la figura de Adargoma en tres cuartos con las piernas ligeramente flexionadas, cubierto con un vestido

aborígen pero dejando el torso desnudo y asiendo un palo entre sus manos en posición de lucha.



Adargoma

### MONUMENTO A PEPE "CAÑA DULCE"

José Santana Castro, popularmente conocido por Pepe "Cañadulce" o por Pepe "El Bobo" debido a su deficiencia mental. Nacido en mayo de 1919 en el popular barrio de San Juan cobró fama como pregonero de todas las fiestas que se celebraban en la isla acompañándose de tambor y corneta para incitar al jolgorio popular. Fallece en 1991 y a instancias primeras de Felipe T. Vega Domínguez se inaugura, un año más tarde, un monumento a su memoria en el que participan diversas entidades: Círculo Mercantil de Las Palmas de C.C., Casa de Galicia, Afilarmonica Los Guanches Picapiedras, el Sporting de San José, la asociación de vecinos y el club de la tercera edad del mismo barrio.

El monumento se instala en una rotonda en la confluencia de la calle Eufemiano Jurado con el Paseo de San José. La obra es, en realidad, un monolito tallado en piedra de Arucas que reposa en una base cuadrangular sin decoración. Las caras del monolito contienen referencias al homenajeado salvo en la posterior, en la que aparece una nota alusiva a la Escuela Taller de

Agüimes, centro en el que se llevó a cabo la pieza por obra de sus alumnos bajo la dirección de Pedro Lozano.



Pepe "Cañadulce"

## LADY HARIMAGUADA

Obra del escultor canario Martín Chirino, se emplaza a finales del año 1996 en el acceso Sur de la ciudad.

La obra, de hierro pintado de blanco y de formas ondulantes ofrece las características de la producción de este artista perteneciente al grupo El Paso.

Su belleza, y su lugar de emplazamiento con el mar de fondo, hacen de ella uno de los símbolos iconográficos representativos de la ciudad y, por supuesto, del Distrito 1.

Su nombre parece hacer referencia a las jóvenes doncellas de la sociedad prehispánica de Gran Canaria.



Lady Harimaguada

## CATEDRAL DE SANTA ANA

Su construcción se inició sobre el año 1500. Su interior, formado por tres grandes naves centrales y otras varias capillas laterales, se corresponde, en su mayor parte, con el gótico tardío de la península ibérica, pero podemos encontrar en ella varios estilos arquitectónicos fruto de los distintos maestros y arquitectos que a lo largo de los años fueron tomando las riendas de la edificación. Así, pues, podemos encontrar elementos renacentistas en la capilla de Ntra. Señora de la Antigua y poseer la pieza más importante de este arte en la Puerta del Aire, que data de finales del siglo XVI.

En 1599, durante el saqueo llevado a cabo por el ejército holandés, la catedral sufrió una devastadora destrucción, en lo que a sus tesoros se refiere, sin embargo, la sólida construcción quedó indemne y a mediados de 1781 se acometieron las obras de finalización. Para su interior, se mantuvo el estilo gótico, el exterior, se concibió con un planteamiento neoclásico, aunque se introdujeron conceptos renacentistas y elementos medievalistas. La fachada se culmina con el templete superior en los comienzos del siglo XX.

La Catedral de Santa Ana es uno de los principales monumentos que posee la ciudad, tanto por sus características arquitectónicas como por los tesoros artísticos que conserva en su interior.



Catedral y Plaza de Santa Ana

## CASA REGENTAL

Situada junto a las Casas Consistoriales. Destinada a residencia de los presidentes de la Audiencia de Canarias, sus orígenes se remontan hacia el siglo XVI. La construcción fue terminada hacia 1640 después de haber sufrido daños debido a la invasión holandesa. En la fachada destaca la portada renacentista, realizada en arco de medio punto y adornada con relieves de leones y castillos al mismo tiempo que flanqueada por cuatro columnas de capitel corintio. A principios del siglo XIX tiene lugar una importante reforma en el edificio para, derribando gran parte de la fachada, dotarla de un cuerpo superior de estilo neoclásico donde aparecen tres ventanas verticales rematadas por un frontón triangular, la del centro, y por frontones curvos, las laterales. Sobre las ventanas, una balaustrada de piedra con los característicos macetones de la época. Siguiendo la tradición, la Casa Regental es actualmente sede de la presidencia del Tribunal Superior de Justicia de Canarias.



Casas Regentales

## CASAS OBISPALES

Situadas frente a la Catedral de Santa Ana y en un lateral de la plaza del mismo nombre, es la sede episcopal de Canarias. Edificio levantado entre 1575 y 1581 resultó

destruido durante la invasión holandesa y su reconstrucción no se finalizó hasta 1630. Consta de dos plantas con una sencilla fachada en la que destaca uno de los balcones coloniales más relevantes, de entre los que se conservan de la vieja ciudad. Una portada de sillería amarilla, quizás originaria del edificio del siglo XVI, es la que da acceso al interior del edificio.



Casas Obispaes

## CASAS CONSISTORIALES

El 29 de marzo de 1842 eran destruidas por un incendio las antiguas Casas Consistoriales construidas en el siglo XVI. El 20 de octubre de este mismo año se colocó la primera piedra del nuevo edificio sede del Ayuntamiento. La obra se realizó en diez años, aunque tardó otros diez en concluirse de todo.

El proyecto fue creado por el maestro manuel González González y enviados a Cadiz para ser revisados por el arquitecto Juan Daura, quien efectuó varias modificaciones. Como resultado se obtuvo un edificio afín a otras sedes municipales de estilo neoclásico de la época.

En su interior se mantiene la disposición con patio central y cabe destacar su elegante escalera de acceso a la planta noble y el salón de sesiones conocido como Salón Dorado, decorado suntuosamente a finales del siglo XIX.

Los servicios municipales ocuparon estas dependencias hasta principios del último cuarto del siglo XX, época en la que fueron trasladados al edificio del antiguo Hotel Metropole, relegando el Salón Dorado a celebraciones de sesiones plenarias de la Corporación y a actos representativos del municipio.

En la actualidad, en la planta baja, se encuentran las dependencias de la Concejalía del Distrito 1, Servicios Sociales y la Oficina Municipal de Turismo. Provisionalmente, en una de sus plantas altas se halla la Escuela - Taller de Maderas Nobles.

Alfredo Herrera Piqué

Las Palmas de Gran Canaria - Patrimonio Histórico y Cultural de una Ciudad Atlántica



Casas Consistoriales

## OTROS MONUMENTOS

Se sale del proyecto de elaboración de esta guía una relación exhaustiva de todos los monumentos existentes en el Distrito, ya que, por una parte, sería necesario mucho más espacio para ello y, además, existe una amplia y detallada bibliografía de renombrados e ilustres historiadores que harán más justicia a los mismos.

Invitamos, pues, al ciudadano y al visitante, a que se pierdan entre los edificios, a que recorran las calles y descubran por sí mismos las casas señoriales (Casa de Los Hidalgos, Mendoza, de la Encina...), ermi-

tas, iglesias y conventos (San Agustín, San Francisco de Borja, Santo Domingo, Espíritu Santo...), y todo aquello que, sin duda, despertará su interés a poco que levante la vista e intente descubrir un poco de nuestro pasado y de nuestra historia.



Ermita de San Antonio Abad



Casa Modernista



Torre de San Pedro Mártir

## BIBLIOTECAS

### ARCHIVO HISTÓRICO DIOCESANO

- Doctor Chil, 31
- Teléfono: n/t
- Horario: 09:30 a 14:00 de lunes a sábado.
- Titularidad: Diócesis de Canarias

### ARCHIVO HISTÓRICO PROVINCIAL

- Plaza de Santa Ana, 4
- Teléfono: 928 32 26 55
- Horario: 09:00 a 12:00
- Titularidad: Estatal.
- Entrada libre para desarrollo de actividades de investigación de carácter superior.

### BIBLIOTECA DEL COLEGIO DE ABOGADOS

- Plaza de San Agustín, 3
- Teléfono: 928 31 02 00 extensión 21.
- Titularidad privada.
- Horario: 08:00 a 15:00
- Especializada en fondos bibliográficos de naturaleza jurídica. Restringida a licenciados y estudiantes de derecho.

### BIBLIOTECA DEL CENTRO DE ESTUDIOS TEOLÓGICOS

- López Botas, 8
- Teléfono: 928 31 99 24
- Horario: 09:00 a 13:00 16:00 a 20:00
- Titularidad: Obispado de Canarias.
- Especializada en temas teológicos.

### BIBLIOTECA FUNDACIÓN MAPFRE GUANARTEME

- Juan de Quesada, 10
- Teléfono: 928 31 14 71 - 928 33 05 92

- Horario: 09:00 a 13:00 14:00 a 19:30
- Titularidad privada.
- Orientada hacia estudiantes. Abierta al público en general, servicio de préstamo sólo para asegurados.

### BIBLIOTECA Y HEMEROTECA DEL MUSEO CANARIO

- Doctor Chil, 25
- Teléfono: 928 31 56 00
- Horario: 16:00 a 20:00
- Titularidad: Privado subvencionado.
- Archivo documental histórico con acceso limitado por acreditación, servicio de microfilmado. Temas específicos de las Islas Canarias.

### BIBLIOTECA SIMÓN PÉREZ PADILLA

- Pasaje Pedro de Algaba, 2.
- Teléfono: 928 31 27 04
- Horario: 09:30 a 14:00 y 15:30 a 20:00 de lunes a viernes.
- Titularidad: Cabildo de Gran Canaria.
- Especializada en biología, geología y ciencias afines. Fondos bibliográficos 38.000 volúmenes más publicaciones periódicas. Acceso libre al público en general y préstamo previa inscripción como socio.



Biblioteca Simón Pérez Padilla

## TEATROS

### TEATRO GUINIGUADA

- Mesa de León, 1
- Teléfono: 928 32 20 08
- Sala oficial del Gobierno de Canarias.
- Programación todo el año.

## CINES

### FILMOTÉCA CANARIA

- Mesa de León, 1
- Teléfono: 928 33 00 84
- Aportan la posibilidad de visionar un tipo de cine que muy difícilmente aceptarían las salas comerciales.

## SALAS DE EXPOSICIONES

### COI. DE ABOGADOS DE LAS PALMAS

- Plaza de San Agustín, 3
- Teléfono: 928 31 02 00
- Horario: 08:00 a 14:00 y 17:00 a 20:00, de lunes a viernes.

### FUNDACIÓN MAPFRE GUANARTEME

- Juan de Quesada, 10
- Teléfono: 928 31 14 71
- Horario: 18:00 a 21:00, de lunes a viernes.

## GALERÍAS DE ARTE

### GALERÍA VEGUETA

- Colón, 12
- Teléfono: 928 33 06 79
- Horario: 19:00 a 22:00, de lunes a viernes.

## OTROS

### IGLESIA DE SANTO DOMINGO

- Plaza de Santo Domingo, 3
- Horario: 11:00 a 13:00
- Posee gran valor histórico, artístico y religioso. Conserva algunas imágenes del famoso imaginero canario Luján Pérez.



Iglesia y Plaza de Santo Domingo



Teatro Guinguada



Fundación Mapfre Guanarteme







Distrito I, Vegueta • Cono Sur  
1999-2000



Área de  
Deportes





El área de deportes dentro del Distrito cuenta con el espacio natural de la playa de La Laja, en el cual la concejalía organiza el campeonato multidisciplinar que lleva el mismo nombre de la playa.

También debemos mencionar los campos de fútbol de San José, Hoya de La Plata, Pedro Hidalgo y El Lasso, éste último de césped artificial y en el que, entre otras actividades propias de este tipo de canchas, se celebran los torneos de hockey hierba.

En algunos barrios encontramos canchas deportivas, San Juan, El Lasso, Casablanca I y Zárate, si bien, su estado no es el idóneo, desde esta Concejalía intentaremos acometer las reformas necesarias en cuanto nos sea posible.

Debemos mencionar también el Pabellón Polideportivo de la Vega de San José perteneciente al Cabildo de Gran Canaria, pero el espacio deportivo más importante es, sin duda, la Ciudad Deportiva Gran Canaria, situada casi a la salida de la ciudad y que cuenta con instalaciones de todo tipo para la práctica de cualquier actividad atlética.

Es aquí, donde equipos como el Sporting de San José y tantos otros, contribuyeron a formar las bases de nuestro actual fútbol. Donde radican las sedes de varios de los más importantes clubes de vela latina, deporte que cuenta con un enorme número de simpatizantes. Y todo ello sin olvidar, a todos los clubes y asociaciones deportivas de cualquier disciplina que fomentan en los barrios el amor hacia actividades que contribuyen, entre otras cosas, a formar a los más jóvenes.



## INSTALACIONES

### CIUDAD DEPORTIVA GRAN CANARIA

- Avenida Blas Cabrera Felipe, 3
- Teléfono: 928 31 05 11
- Titularidad: Cabildo de Gran Canaria.
- Pista de atletismo de 6 calles.  
2 fosos de saltos.  
6 círculos de lanzamiento.  
2 pistas de lanzamiento de jabalina.  
Gimnasio de 320 m<sup>2</sup>.  
Pista de frontón.  
Pista de minibasket.  
Piscina de 50 metros y 8 calles.  
Pabellón polideportivo con pista de 800 m<sup>2</sup>, graderío para 416 personas, sala de musculación y mantenimiento, gimnasio, 3 pistas de squash y sauna.
- Es una de las instalaciones más completas de las que dispone la capital y centro de entrenamiento de muchos atletas.

### CAMPO DE FÚTBOL EL LASSO

- Subida a El Lasso, s/n.
- Teléfono: 928 31 28 77 - 928 33 31 77
- Titularidad: Cabildo de Gran Canaria, gestionado por el Club de Hockey Hierba Taburiente.
- Césped artificial, contrataciones directamente en la cancha aunque se puede pedir información por teléfono.

### CAMPO DE FÚTBOL DE HOYA DE LA PLATA

- Hoya de La Plata.
- Titularidad: Ayuntamiento de Las Palmas de Gran Canaria, gestionado por la Asociación de Vecinos.
- Tierra.

### CAMPO DE FÚTBOL DE PEDRO HIDALGO

- Salamanca, 77
- Titularidad: Pública, parte de los terrenos son privados y están cedidos. Gestionado por el Club Unión Pedro Hidalgo.
- Tierra.

### CAMPO DE FÚTBOL DE LA VEGA DE SAN JOSÉ

- Paseo de San José, s/n.
- Titularidad: Pública.
- Tierra.

### PABELLÓN POLIDEPORTIVO DE LA VEGA DE SAN JOSÉ

- Córdoba, s/n.
- Titularidad: Cabildo de Gran Canaria, gestionado por el Club de Baloncesto Gran Canaria S.A.D.



Campo de Fútbol de El Lasso



Acceso a la Ciudad Deportiva Gran Canaria



Vela latina en el litoral de Las Palmas de Gran Canaria



Distrito I, Vegueta • Cono Sur  
1999-2000



Área de  
Educación



La educación es, con mucho, uno de los aspectos más importantes en la formación de los individuos. Desde la más temprana edad, se hace necesaria para incrementar la capacidad de comprensión del mundo en que vivimos y para ampliar y madurar el ser que somos.

Es por ello, la tremenda importancia que tienen todos los centros educativos de cualquier nivel para el desarrollo de la sociedad a la que pertenecen. Obviamente, los centros serían edificios vacíos que no podrían cumplir su finalidad sin los profesionales que trabajan en ellos; vaya aquí implícita nuestra gratitud y reconocimiento por la, a veces, ingente tarea que han asumido como vocación profesional, además de por la *entusiasta y siempre valiosa* colaboración, que han prestado a la Concejalía del Distrito 1 durante esta legislatura.

## ESCUELAS INFANTILES Y PREESCOLAR

### GUARDERÍA PRINCESA TENESOYA

- Debussy (Casablanca I).
- Teléfono: 928 31 88 88
- Titularidad: Ayuntamiento de las Palmas de Gran Canaria.
- Número de alumnos: 119
- Unidades: 5 aulas, 1 departamento de bebé, comedor (180 plazas), sala de tumbona, piscina, patio de juegos, patio de deporte y pequeña granja-gallinero.

### ESCUELA INFANTIL LAS FOLIÁS

- Sabino Berthelot, s/n.
- Teléfono: 928 333 11 36
- Titularidad: Dirección General de Protección al Menor y a la Familia.
- Número de alumnos: 85
- Unidades: 6 aulas, comedor (60 plazas), patio de juego y sala de tumbona.

### ESCUELA INFANTIL SANTA LUISA DE MARILLAC

- Titularidad: Dirección General de Servicios Sociales.
- Plaza de Santa Ana, 12
- Teléfono: 928 31 05 82
- Número de alumnos: 70
- Unidades: 4 aulas, 1 cancha, 1 parque de arena, 2 comedores (30 y 45 plazas), sala de usos múltiples, sala de audiovisuales y 2 salas de tumbona.

### CENTRO DE EDUCACIÓN INFANTIL ZÁRATE

- Francisco Inglott Ariles, 33-A.
- Teléfono: 928 31 53 62
- Titularidad: Ayuntamiento de Las Palmas

de Gran Canaria - Gobierno de Canarias  
- La Caja de Canarias.

- Número de alumnos: 102
- Unidades: 5 aulas, 1 patio de juego y sala de psicomotricidad.

### CENTRO PREESCOLAR ALMIRANTE ANTEQUERA

- Titularidad: Convenio M.E.C. - Mto. de Defensa.
- Córdoba, 13
- Teléfono: 928 31 11 01
- Número de alumnos: 144
- Unidades: 7 aulas E.I., 2 gimnasios, sala de usos múltiples y sala de video.

## CENTROS DE E.I.P. Y S.

### CENTRO DE E.I.P. BATERÍA DE SAN JUAN

- Batería de San Juan, s/n.
- Teléfono: 928 32 29 34
- Titularidad: Ayuntamiento de Las Palmas de Gran Canaria - Gobierno de Canarias.
- Unidades: 18 aulas E.I., 4 preescolar y 1 educación especial.
- Canchas deportivas: 1 (baloncesto).
- Otras dependencias: biblioteca, laboratorio, comedor-salón de actos (100 plazas) y sala de audiovisuales.

### CENTRO DE E.I.P. CARLOS NAVARRO RUIZ

- Paseo de San José, 290
- Teléfono: 928 31 01 39
- Titularidad: Ayuntamiento de Las Palmas de Gran Canaria - Gobierno de Canarias.
- Número de plazas: 500
- Unidades: 19 aulas de E.S.O., 3 Preescolar y 2 Educación Especial.
- Canchas deportivas: 1 (balonmano,



voleibol y fútbol-sala).

- Otras dependencias: Comedor (50 plazas).

### **CENTRO DE E.I.P. CASTILLA**

- Málaga, 2
- Teléfono: 928 31 25 71
- Titularidad: Ayuntamiento de Las Palmas de Gran Canaria - Gobierno de Canarias.
- Número de plazas: 440
- Unidades: 21 aulas.
- Canchas deportivas: 4 (fútbol-sala, baloncesto, voleibol y tenis). Gimnasio.
- Otras dependencias: biblioteca, laboratorio, salón de actos (500 plazas) y aula de informática.

### **CENTRO DE E.I.P. CERVANTES**

- Granadera Canaria, 11
- Teléfono: 928 31 21 09
- Titularidad: Ayuntamiento de Las Palmas de Gran Canaria - Gobierno de Canarias.
- Número de plazas: 216
- Unidades: 4 aulas E.I., 7 E.P. y 1 Educación Especial.
- Canchas deportivas: 1 (baloncesto).
- Otras dependencias: salón de actos (60 plazas) y patio.

### **CENTRO E.I.P. DOCTOR JUAN NEGRÍN**

- Marfa Amador, s/n.
- Teléfono: 928 33 20 19
- Titularidad: Ayuntamiento de Las Palmas de Gran Canaria - Gobierno de Canarias.
- Número de plazas: 348
- Unidades: 7 aulas Infantil, 11 Primaria.
- Canchas deportivas: 3 y 1 gimnasio.
- Otras dependencias: salón de usos múltiples, aula de música y salón-destinado a comedor.

### **CENTRO DE E.I.P. EL BATÁN**

- Ernest Hemingway, s/n.
- Teléfono: 928 32 28 92
- Titularidad: Ayuntamiento de Las Palmas de Gran Canaria - Gobierno de Canarias.
- Número de plazas: 450
- Unidades: 14 aulas.
- Canchas deportivas: 2 (baloncesto, balonmano y fútbol-sala), 1 gimnasio.
- Otras dependencias: salón de actos (100 plazas), biblioteca, laboratorio.

### **CENTRO DE E.I.P. GUTIÉRREZ DE RUBALCAVA**

- Eufemiano Jurado, 8 y 9
- Teléfono: 928 31 67 11
- Titularidad: Ayuntamiento de Las Palmas de Gran Canaria - Gobierno de Canarias.
- Número de plazas: 286
- Unidades: 13 aulas.
- Canchas deportivas: 1 (baloncesto y E. Física).
- Otras dependencias: laboratorio y sala de usos múltiples.

### **CENTRO DE E.I.P. ISLAS BALEARES**

- Málaga, 46
- Teléfono: 928 31 64 66
- Titularidad, Ayuntamiento de Las Palmas de Gran Canaria - Gobierno de Canarias
- Unidades: 17 aulas.
- Canchas deportivas: 2 (baloncesto, balonmano y fútbol-sala).
- Otras dependencias: biblioteca, laboratorio, sala de audiovisuales, sala de usos múltiples y 2 salas de pretecnología.

### **CENTRO DE E.I.P. ISLAS CANARIAS**

- Alicante, 34
- Teléfono: 928 31 73 81

- Número de alumnos: 450
- Unidades: Aulas: 19 E.I., 2 Preescolar y 1 Educación Especial.
- Canchas deportivas: 2 (balonmano), 1 gimnasio.
- Otras dependencias: biblioteca.

### CENTRO DE E.I.P. LEÓN

- Urb. Subida al Lasso, s/n.
- Teléfono: 928 33 43 14
- Titularidad: Ayuntamiento de Las Palmas de Gran Canaria - Gobierno de Canarias.
- Número de plazas: 387
- Unidades: 22 aulas.
- Canchas deportivas: 3 (baloncesto, balonmano, voleibol) y gimnasio.
- Otras dependencias: sala de audiovisuales, biblioteca, laboratorio, talleres de cocina, pintura, bisutería y carpintería. Edificio anexo con preescolar.

### CENTRO DE E.I.P. PINTOR MANOLO MILLARES

- Avda. Pedro Hidalgo, s/n.
- Teléfono: 928 32 15 12
- Titularidad: Ayuntamiento de Las Palmas de Gran Canaria - Gobierno de Canarias.
- Número de plazas: 597
- Unidades: 19 aulas E.I., 4 preescolar y 1 educación especial.
- Canchas deportivas: 2 (fútbol-sala, balonmano y baloncesto).
- Otras dependencias: biblioteca, laboratorio, comedor (200 plazas), salón de usos múltiples, taller de pretecnología y taller de plástica.

### CENTRO DE E.I.P. PROFESOR SANTIAGO SÁENZ TEJERA

- Santiago Tejera Ossavarry, 8
- Teléfono: 928 31 81 72

- Titularidad: Ayuntamiento de Las Palmas de Gran Canaria - Gobierno de Canarias.
- Número de plazas: 165
- Unidades: Aulas: 8 E.I. y 2 preescolar.
- Canchas deportivas: 1 patio - cancha.
- Otras dependencias: biblioteca.

### CENTRO DE E.I.P. RAMÓN MENÉNDEZ PIDAL

- Debussy, s/n.
- Teléfono: 928 31 53 12
- Titularidad: Ayuntamiento de Las Palmas de Gran Canaria - Gobierno de Canarias.
- Número de alumnos: 450
- Unidades: 21 aulas.
- Canchas deportivas 3 (fútbol, fútbol-sala, baloncesto y balonmano) y gimnasio.
- Otras dependencias: 1 laboratorio, 2 aulas de tecnología y cafetería.

### CENTRO DE E.I.P. SAN JUAN BOSCO

- Ctra. del Centro, 54
- Teléfonos: 928 31 14 54 - 928 31 19 81
- Titularidad: Privado/concertado.
- Número de alumnos: 608
- Unidades: 16 aulas E.I., 3 preescolar.
- Canchas deportivas: 2 (baloncesto, voleibol, balonmano y minibasket).
- Otras dependencias: biblioteca, laboratorio y sala de audiovisuales.

### CENTRO DE E.I.P. SAN ROQUE

- Párroco Segundo Vega, 64
- Teléfono: 928 31 21 89
- Titularidad: Ayuntamiento de Las Palmas de Gran Canaria - Gobierno de Canarias.
- Número de plazas: 374
- Unidades: 20 aulas E.I., 3 preescolar y 1 educación especial.
- Canchas deportivas: 2 (baloncesto, voleibol y fútbol-sala).

- Otras dependencias: biblioteca, 2 laboratorios (uno de ellos habilitado como sala de audiovisuales), salón de actos-comedor (100 plazas) y sala de psicomotricidad.

#### **CENTRO DE E.I.P. SANTO DOMINGO SAVIO**

- Castillo, 11
- Teléfono: 928 31 23 15
- Titularidad: Privado/concertado.
- Número de alumnos: 330
- Unidades: 8 aulas E.P., 1 preescolar.
- Otras dependencias: biblioteca, laboratorio, comedor (45 plazas), salón de usos múltiples.

#### **CENTRO DE E.I.P. 24 DE JUNIO**

- Sventenius, 1
- Teléfono: 928 31 47 65
- Titularidad: Ayuntamiento de Las Palmas de Gran Canaria - Gobierno de Canarias.
- Número de plazas: 243
- Unidades: 3 aulas de E.I. y 8 de E.P.
- Canchas deportivas: 3.

#### **CENTROS DE E.S.O., B.U.P. Y C.O.U.**

#### **CENTRO DE E.I.P. y S. SAN IGNACIO DE LOYOLA**

- Juan E. Doreste, 1
- Teléfono: 928 31 40 00
- Titularidad: Privado/concertado.
- Número de alumnos: 870
- Unidades: 26 aulas.
- Canchas deportivas: 3 (fútbol, baloncesto, balonmano y frontenis), piscina y gimnasio.
- Otras dependencias: biblioteca, 3 laboratorios (Física, Ciencias Naturales y Química), comedor (200 plazas), salón de

actos (1.006 plazas), sala de audiovisuales y 2 salas de informática.

- Imparte, además, cursos formativos de electrónica y delineación.

#### **CENTRO DE E.I.P. y S. SANTA MICAELA**

- Fernando Galván, 3
- Teléfono: 928 33 09 04
- Titularidad: Privado/concertado.
- Número de alumnos: 327
- Unidades: 10 aulas.
- Canchas deportivas: 1 gimnasio.
- Otras dependencias: biblioteca, laboratorio, salón de actos y sala de audiovisuales.
- Centro residencial juvenil mujeres estudiantes

#### **INSTITUTO DE BACHILLERATO SAN CRISTÓBAL**

- Palma de Mallorca, s/n.
- Teléfono: 928 33 27 22
- Titularidad: Gobierno de Canarias.
- Régimen: Mañana y tarde.
- Número de plazas: 500
- Unidades: 17 aulas.
- Canchas deportivas: 1
- Otras dependencias: biblioteca, laboratorio (Ciencias y Física y Química), aula de informática.

#### **INSTITUTO DE BACHILLER VEGA DE SAN JOSÉ**

- Palma de Mallorca, 22 - 26
- Teléfono: 928 32 23 32
- Titularidad: Ayuntamiento de Las Palmas de Gran Canaria - Gobierno de Canarias.
- Número de plazas: 457
- Unidades: 19 aulas E.S.O. y 2 Educación Especial.

## ESCUELA TALLER GUINIGUADA

- Reyes Católicos, 31
- Teléfono: 928 32 13 22
- Titularidad: Cabildo de Gran Canaria.
- Número de Plazas: 60
- Personas inscritas en el INEM de 16 a 25 años.



Centro de E.I.P. León

## CENTROS UNIVERSITARIOS U.L.P.G.C.

### Universidad de Las Palmas de Gran Canaria

La Universidad de Las Palmas de Gran Canaria nace el 26 de abril de 1989, cuando el Parlamento de Canarias aprueba la L.R.U.C o Ley de Reorganización Universitaria de Canarias. Tras una dilatada serie de vicisitudes que llevaron a la convocatoria de diferentes manifestaciones pro universidad (julio de 1982 y mayo de 1988) la provincia de Las Palmas obtiene por fin el derecho a poseer una universidad completa y funcional. En la actual década de los noventa entra en fase de consolidación y se crea, además, un nuevo marco de relación entre las dos universidades canarias que ha permitido la firma de convenios conjuntos de cooperación. El Distrito Uno acoge el campus de San Cristóbal y, en Vegueta, la Sede Institucional y el futuro Paraninfo universitario.

### CAMPUS DE SAN CRISTÓBAL

(F. de Ciencias Jurídicas)

- Edf. de Ciencias Jurídicas.
- Avda. Marítima del Sur, s/n.
- Teléfono: 928 45 29 00
- Se imparten las titulaciones de licenciado en Derecho y de diplomado en Relaciones Laborales. El número de alumnos según consta en la Guía 98/99 de la U.L.P.G.C. es de 3.188 y 429 respectivamente para ambas carreras.
- Está en proyecto trasladar esta facultad al Campus de Tafira.

(Centro de Ciencias de la Salud)

- Edf. de Ciencias de la Salud.
- Doctor Pasteur, s/n.
- Teléfono: 928 45 14 00

- Alberga las titulaciones de licenciado en Medicina, y las diplomaturas de Enfermería y de Fisioterapia. El número de alumnos matriculados que figura en la Guía 98/99 de la U.L.P.G.C. es de 412 para medicina, de 481 para enfermería y de 129 para fisioterapia.

(F. de Veterinaria)

- Edf. de Veterinaria.
- Fco. Inglott Artilles, 12-A.
- Teléfono: 928 45 11 00
- Esta facultad ha sido trasladada al Campus de Arucas, (Montaña Cardones) pero en el edificio aún quedan algunas oficinas y dependencias administrativas en funcionamiento.

### SEDE INSTITUCIONAL

Alberga las sedes del Consejo Social, del Rectorado y de la Fundación Universitaria con sus diferentes servicios. Justo detrás, esta prevista la construcción del nuevo Paraninfo Universitario.


- Juan de Quesada, 30
- Teléfonos:
  - Rectorado: 928 45 10 23
  - Cons. Social: 928 45 10 13
  - Fund. Univ.: 928 45 80 03 04/05/06



Sede Institucional de la U.L.P.G.C.

## ESCUELA TALLER GUINIGUADA

- Reyes Católicos, 31
- Teléfono: 928 32 13 22
- Titularidad: Cabildo de Gran Canaria.
- Número de Plazas: 60
- Personas inscritas en el INEM de 16 a 25 años.



Centro de E.I.P. León

## CENTROS UNIVERSITARIOS U.L.P.G.C.

### *Universidad de Las Palmas de Gran Canaria*

La Universidad de Las Palmas de Gran Canaria nace el 26 de abril de 1989, cuando el Parlamento de Canarias aprueba la L.R.U.C o Ley de Reorganización Universitaria de Canarias. Tras una dilatada serie de vicisitudes que llevaron a la convocatoria de diferentes manifestaciones pro universidad (julio de 1982 y mayo de 1988) la provincia de Las Palmas obtiene por fin el derecho a poseer una universidad completa y funcional. En la actual década de los noventa entra en fase de consolidación y se crea, además, un nuevo marco de relación entre las dos universidades canarias que ha permitido la firma de convenios conjuntos de cooperación. El Distrito Uno acoge el campus de San Cristóbal y, en Vegueta, la Sede Institucional y el futuro Paraninfo universitario.

### CAMPUS DE SAN CRISTÓBAL

(F. de Ciencias Jurídicas)

- Edf. de Ciencias Jurídicas.
- Avda. Marítima del Sur, s/n.
- Teléfono: 928 45 29 00
- Se imparten las titulaciones de licenciado en Derecho y de diplomado en Relaciones Laborales. El número de alumnos según consta en la Guía 98/99 de la U.L.P.G.C. es de 3.188 y 429 respectivamente para ambas carreras.
- Está en proyecto trasladar esta facultad al Campus de Tafira.

(Centro de Ciencias de la Salud)

- Edf. de Ciencias de la Salud.
- Doctor Pasteur, s/n.
- Teléfono: 928 45 14 00

- Alberga las titulaciones de licenciado en Medicina, y las diplomaturas de Enfermería y de Fisioterapia. El número de alumnos matriculados que figura en la Guía 98/99 de la U.L.P.G.C. es de 412 para medicina, de 481 para enfermería y de 129 para fisioterapia.

(F. de Veterinaria)

- Edf. de Veterinaria.
- Fco. Inglott Artiles, 12-A.
- Teléfono: 928 45 11 00
- Esta facultad ha sido trasladada al Campus de Arucas, (Montaña Cardones) pero en el edificio aún quedan algunas oficinas y dependencias administrativas en funcionamiento.

### SEDE INSTITUCIONAL

Alberga las sedes del Consejo Social, del Rectorado y de la Fundación Universitaria con sus diferentes servicios. Justo detrás, esta prevista la construcción del nuevo Paraninfo Universitario.

- Juan de Quesada, 30
- Teléfonos:
  - Rectorado: 928 45 10 23
  - Cons. Social: 928 45 10 13
  - Fund. Univ.: 928 45 80 03 04/05/06



Sede Institucional de la U.L.P.G.C.



Distrito I, Vegueta • Cono Sur  
1999-2000

*CS*

Área de  
Justicia





Los Juzgados y resto de Servicios Judiciales suponen para el Distrito un amplio campo de actuación. Es aquí donde se encuentran la práctica totalidad de sus instalaciones, donde ejercen una buena parte de los abogados de la capital con bufete privado, la mayoría de los notarios y de los procuradores.

Esto tiene su lado favorable en la centralización de los servicios en la misma zona y, su lado desfavorable, en el cúmulo de personas que acuden a una parte de la ciudad sin las debidas infraestructuras urbanísticas que posibiliten un fácil y rápido acceso a la misma. Ello deriva en problemas de tráfico al no poder absorber las vías el incesante flujo de vehículos, en una gran problemática en lo que respecta al aparcamiento de dichos vehículos y en un alto grado de contaminación en una zona de incalculable valor monumental como es Vegueta.

También debemos tener en cuenta la pérdida de inmuebles históricos reconvertidos en centros de negocios donde se ubican despachos y oficinas, si bien se han venido respetando los exteriores y fachadas de estos edificios.

Un sector tan importante no podía quedarse fuera de esta Gufa y esperamos que sea de utilidad en el mayor número de casos posibles.

## TRIBUNAL SUPERIOR DE JUSTICIA

Es la última instancia para las apelaciones y los recursos.

- **PRESIDENCIA Y SECRETARÍA**  
Plaza de San Agustín, 6  
Teléfono: 928 31 12 00 - 928 31 13 00
- **SECRETARÍA DE GOBIERNO**  
Plaza de San Agustín, 6  
Teléfono: 928 31 07 00 - 928 31 08 00
- **SALA DE LO CONTENCIOSO**  
Plaza de San Agustín, 6  
Teléfono: 928 31 43 06 - 928 31 43 26  
Donde se resuelven las apelaciones de contenciosos administrativos.
- **SALA DE LO SOCIAL**  
Plaza de San Agustín, 6  
Teléfono: 928 32 00 21 - 928 31 71 65  
Donde se resuelven las apelaciones de asuntos laborales.
- **SALA DE LO CIVIL Y PENAL**  
Plaza de San Agustín, 6  
Teléfono: 928 31 47 00  
Donde se resuelven las apelaciones de casos civiles y penales.

## AUDIENCIA PROVINCIAL

Donde llegan las apelaciones antes de pasar al Tribunal Superior de Justicia.

- **SECCIÓN PRIMERA.**  
Plaza de San Agustín, 6  
Teléfono: 928 31 32 94
- **SECCIÓN SEGUNDA.**  
Plaza de San Agustín, 6  
Teléfono: 928 32 29 66
- **SECCIÓN TERCERA.**  
Plaza de San Agustín, 6  
Teléfono: 928 31 41 99 - 928 31 49 55

- **SECCIÓN CUARTA.**  
Plaza de San Agustín, 6  
Teléfono: 928 31 28 66
- **SECCIÓN QUINTA.**  
Plaza de San Agustín, 6  
Teléfono: 928 33 16 12 - 928 33 17 50

## FISCALÍA DEL T.S.J. DE CANARIAS

Los fiscales defienden los intereses del Estado en cualquier situación.

Granadera Canaria, 2  
Edificio de Juzgados, Planta 1  
Teléfono: 928 32 27 09 - 928 32 27 00

Plaza de San Agustín, 6  
Teléfono: 928 31 48 11 - 928 31 49 11

## GERENCIA TERRITORIAL DE JUSTICIA EN LAS PALMAS

Reyes Católicos, 47

- Centralita: 928 33 26 04
- Penados y R.: 928 33 26 04
- Suministros: 928 33 26 58
- Caja Pagaduría: \*928 33 26 06
- Habilitación: 928 33 00 42
- Informática: 928 33 30 20
- Fax: 928 33 03 56



Audiencia Provincial

**JUZGADOS DE PRIMERA INSTANCIA**

Donde se resuelven los asuntos civiles, salvo en el Tres, Cinco y Seis que poseen dedicación específica.

- **1ª INSTANCIA Nº UNO**  
Granadera Canaria, 2 -Planta 4  
Teléfono: 928 31 23 33
- **1ª INSTANCIA Nº DOS**  
Granadera Canaria, 2 -Planta 4  
Teléfono: 928 31 13 28
- **1ª INSTANCIA Nº TRES (FAMILIA)**  
Granadera Canaria, 2 -Planta 4  
Teléfono: 928 31 41 71  
Divorcios, manutenciones, custodias,...
- **1ª INSTANCIA Nº CUATRO**  
Granadera Canaria, 2 -Planta 4  
Teléfono: 928 32 12 11
- **1ª INSTANCIA Nº CINCO (FAMILIA)**  
Granadera Canaria, 2 -Planta 5  
Teléfono: 928 31 12 90 - 928 31 57 44  
Divorcios, manutenciones, custodias,...
- **1ª INSTANCIA Nº SEIS (REG. CIVIL)**  
Granadera Canaria, 2 -Planta 0  
Teléfono: 928 31 54 00  
Inscripciones, bodas,...
- **1ª INSTANCIA Nº SIETE**  
Granadera Canaria, 2 -Planta 2  
Teléfono: 928 31 36 22
- **1ª INSTANCIA Nº OCHO**  
Granadera Canaria, 2 -Planta 2  
Teléfono: 928 31 06 00
- **1ª INSTANCIA Nº NUEVE**  
Granadera Canaria, 2 -Planta 3  
Teléfono: 928 31 93 10
- **1ª INSTANCIA Nº DIEZ**  
Fco. Hernández González, 2 - Planta 2  
Teléfono: 928 31 16 68

- **1ª INSTANCIA Nº ONCE**  
Fco. Hernández González, 2 - Planta 1  
Teléfono: 928 33 27 28 - 928 33 27 64

- **1ª INSTANCIA Nº DOCE**  
Fco. Hernández González, 2 - Planta 2  
Teléfono: 928 32 17 22 - 928 32 18 53

**JUZGADOS DE INSTRUCCIÓN**

Donde se resuelven los asuntos penales.

- **INSTRUCCIÓN Nº UNO**  
Granadera Canaria, 2 - Planta 1  
Teléfono: 928 31 38 00

- **INSTRUCCIÓN Nº DOS**  
Granadera Canaria, 2 - Planta 1  
Teléfono: 928 31 36 11

- **INSTRUCCIÓN Nº TRES**  
Granadera Canaria, 2 - Planta 5  
Teléfono: 928 31 15 89

- **INSTRUCCIÓN Nº CUATRO**  
Granadera Canaria, 2 - Planta 2  
Teléfono: 928 31 84 44

- **INSTRUCCIÓN Nº CINCO**  
Granadera Canaria, 2 - Planta 3  
Teléfono: 928 31 84 55

- **INSTRUCCIÓN Nº SEIS**  
Granadera Canaria, 2 - Planta 3  
Teléfono: 928 31 13 11

- **INSTRUCCIÓN Nº SIETE**  
Granadera Canaria, 2 - Planta 3  
Teléfono: 928 32 02 11

**CENTRALITA EDIFICIO JUZGADOS**

Granadera Canaria, 2 - Planta 0  
Teléfonos: 928 32 20 11 - 32 21 99  
32 24 55 - 32 28 44 - 32 28 55  
32 24 11

## JUZGADOS DE LO SOCIAL

Donde se resuelven asuntos de lo social o laborales.

### SOCIAL Nº UNO

- Avda. Primero de Mayo, 12 - Planta 2
- Teléfono: 928 36 82 55 - 928 36 84 55

### SOCIAL Nº DOS

- Avda. Primero de Mayo, 12 - Planta 3
- Teléfono: 928 36 04 77 - 928 38 22 29

### SOCIAL Nº TRES

- Granadera Canaria, 17
- Teléfono: 928 31 16 22 - 928 31 10 18

### SOCIAL Nº CUATRO

- Granadera Canaria, 17
- Teléfono: 928 32 28 39 - 928 32 28 98

### SOCIAL Nº CINCO

- Lectoral Feo Ramos, 16
- Teléfono: 928 32 29 20 - 928 32 29 29

### SOCIAL Nº SEIS

- Lectoral Feo Ramos, 16
- Teléfono: 928 33 31 20 - 928 33 33 46

## JUZGADOS DE LO PENAL

Donde se resuelven asuntos penales.

### PENAL Nº UNO

- Granadera Canaria, 2 - Planta 2
- Teléfono: 928 32 19 13

### PENAL Nº DOS

- Granadera Canaria, 2 - Planta 5
- Teléfono: 928 32 25 22

### PENAL Nº TRES

- Granadera Canaria, 2 - Planta 5
- Teléfono: 928 31 20 29

### PENAL Nº CUATRO

- Juan E. Doreste, s/n.
- Teléfono: 928 33 12 86 - 92833 21 86

### PENAL Nº CINCO

- Juan E. Doreste, s/n.
- Teléfono: 928 33 12 90

## JUZGADO DE GUARDIA

Los juzgados de Instrucción y de lo Penal, una vez a la semana resuelven los asuntos urgentes fuera de horario normal.

### DE GUARDIA

- Granadera Canaria, 2 - Planta 2
- Teléfono: 928 32 27 10

## JUZGADO DE MENORES

Donde se resuelven los casos en los que están involucrados menores de 16 años.

### DE MENORES

- Reyes Católicos, 6 - Planta 1
- Teléfono: 928 33 19 20 - 928 33 21 76

## JUZGADO DE VIGILANCIA PENITENCIARIA

Donde se atienden los asuntos en relación con los penados, quejas, permisos,...

### DE VIGILANCIA PENITENCIARIA

- Juan de Quesada, 31
- Teléfono: 928 33 15 40

## CLÍNICA MÉDICO FORENSE

Donde un especialista dictamina y emite los informes clínicos pertinentes.

- Granadera Canaria, 2 - Planta 0
- Teléfono: 928 31 00 19

## INSTITUTO ANATÓMICO FORENSE

Donde se realizan las autopsias.

- Carretera del Norte, s/n
- Teléfono: 928 41 23 37



Edificio de los Juzgados



Palacio de Justicia



Distrito I, Vegueta • Cono Sur  
1999-2000

CS



El Distrito 1 abarca una parte importante dentro del Área de Sanidad.

En él se hallan tanto servicios públicos como privados que van desde hospitales y clínicas hasta ambulatorios y centros de salud. todo ello hace que este área y su entorno sea de las zonas más transitadas por la población de toda la isla, e incluso por vecinos de islas periféricas que requieren tratamientos especializados y que se desplazan hasta aquí para recibirlos.

Este es un sector en constante evolución y crecimiento, buena muestra de ello son las obras que se están realizando o están en fase de proyecto en algunas de las instituciones y con las que se pretende, por parte de los organismos competentes, dar solución a los problemas existentes o que puedan surgir en la sanidad canaria. Debe ser tarea de todos colaborar para que el ingente trabajo que llevan a cabo instituciones y profesionales de la práctica clínica, se desarrolle de la manera más satisfactoria posible en beneficio de todos los pacientes y usuarios en general de los servicios de sanidad.

## HOSPITAL INSULAR

- Plaza Doctor Pasteur, s/n.
- Teléfono: 928 31 33 33/30.
- Titularidad: Cabildo de Gran Canaria.
- Funciones: Generales.
- Otros servicios: Unidad de trasplantes de órganos, banco de sangre y beneficencia.
- Dispone de helipuerto y está construyéndose una gran obra de ampliación anexa al hospital.

### ÍNDICES GLOBALES (referidos a los años 1996 y 1995)

HOSPITALIZACIÓN	1996	1995
Estancia media .....	11,28	11,62
Índice de ocupación (en %) .....	88,05	86,93
Índice de rotación .....	2,37	2,28
Índice de mortalidad (en %) .....	7,64	7,25
Índice de necropsias (en %) .....	3,38	1,56
Total ingresos día .....	30,80	29,30
Altas día .....	30,80	29,50
URGENCIAS	1996	1995
Urgencias día .....	117,60	116,20
Presión de urgencias (en %) .....	60,42	60,29
Urgencias ingresadas (en %) .....	15,80	15,21
ACTIVIDAD QUIRÚRGICA	1996	1995
Total de interv. hospitalizadas (en %) .....	41,16	43,00
ACTIVIDAD AMBULATORIA/OTROS	1996	1995
Consultas por día .....	1.533,00	1.369,60
Cesáreas/Partos .....	—	—



DATOS ASISTENCIALES (referidos a los años 1996 y 1995)

ESTRUCTURA Y ACTIVIDAD	CONCEPTO	1996	1995
Camas	Instaladas	465	465
	Funcionantes	394	392
Quirófanos hospital	Instalados	13	13
	Program. en Func.	7,8	7
Locales de consulta		55	37
Número de consultas hospital	Primeras	287.122	264.769
	Sucesivas	272.421	235.117
	Totales	559.543	499.886
Ingresos	Programados	4.443	4.250
	Urgentes	6.781	6.452
	Totales	11.224	10.702
Altas		11.236	10.777
Estancias totales		126.637	124.375
Urgencias totales		42.914	42.417
Intervenciones quirúrgicas hospitalizadas	Programadas	3.451	3.526
	Urgentes	1.169	1.095
	Totales	4.620	3.526
Intervenciones quirúrgicas ambulatorias	Programadas	7.367	4.380
	Urgentes	109	101
	Totales	7.476	4.481
Exitus	Hospitalización	857	776
	Urgencias	118	124
Necropsias		33	14
Extracciones	Renal	20	16
	Córnea	20	10
	Médula ósea	-	-
	Corazón	-	1
	Hígado	7	6
Trasplantes	Córnea	18	10
	Médula ósea	7	-
Exploraciones	T.A.C.	10.287	10.372
	Ecografía	9.915	9.649
	Mamografía	5.456	5.886
	Litotricia	572	-
Diálisis	Sesiones hemodial.	7.053	5.363
Obstetricia	Partos	-	-
	Cesáreas	-	-

## HOSPITAL MATERNO INFANTIL

- Avda. Marítima del Sur, s/n.
- Teléfono: 928 32 12 22 - 928 33 23 70.
- Titularidad: Serv. Canario de Salud.
- Funciones: Tocología y Ginecología.
- Otros servicios: Pediatría, consultas externas, servicio de rehabilitación para niños y adultos, servicios territoriales de oftalmología y otorrinolaringología.

### ÍNDICES GLOBALES (referidos a los años 1996 y 1995)

HOSPITALIZACIÓN	1996	1995
Estancia media.....	5,65	6,18
Índice de ocupación (en %).....	70,67	66,32
Índice de rotación.....	3,81	3,26
Índice de mortalidad (en %).....	0,32	0,30
Índice de necropsias (en %).....	40,32	7,55
Total ingresos día.....	53,80	48,10
Altas día.....	53,50	47,70
URGENCIAS	1996	1995
Urgencias día.....	198,30	187,10
Presión de urgencias (en %).....	74,30	77,09
Urgencias ingresadas (en %).....	20,16	19,80
ACTIVIDAD QUIRÚRGICA	1996	1995
Total de interv. hospitalizadas (en %).....	36,67	39,00
ACTIVIDAD AMBULATORIA/OTROS	1996	1995
Consultas por día.....	362,50	308,00
Cesáreas/Partos.....	12,79	13,24

DATOS ASISTENCIALES (referidos a los años 1996 y 1995)

ESTRUCTURA Y ACTIVIDAD	CONCEPTO	1996	1995
Camas	Instaladas	471	471
	Funcionantes	430	448
Quirófanos hospital	Instalados	11	9
	Program. en Func.	9,8	7
Locales de consulta		17	16
Número de consultas hospital	Primeras	30.561	28.921
	Sucesivas	101.767	94.441
	Totales	132.328	499.886
Ingresos	Programados	5.046	4.018
	Urgentes	14.590	13.521
	Totales	19.636	17.539
Altas		19.542	17.403
Estancias totales		110.919	108.449
Urgencias totales		72.373	68.296
Intervenciones quirúrgicas hospitalizadas	Programadas	4.269	4.679
	Urgentes	2.932	2.188
	Totales	7.201	6.867
Intervenciones quirúrgicas ambulatorias	Programadas	2.295	1.687
	Urgentes	266	131
	Totales	2.561	1.818
Exitus	Hospitalización	62	53
	Urgencias	0	—
Necropsias		25	4
Extracciones	Renal	—	—
	Córnea	26	22
	Médula ósea	—	—
	Corazón	—	—
Trasplantes	Córnea	23	21
	Médula ósea	—	—
Exploraciones	T.A.C	3.329	1.976
	Ecografía	30.511	24.487
	Mamografía	3.938	1.538
	Litotricia	—	—
Diálisis	Sesiones hemodial	—	—
Obstetricia	Partos	6.217	6.138
	Cesáreas	912	937

## HOSPITAL SAN MARTÍN

- Ramón y Cajal, 1
- Teléfono: 928 31 34 11
- Titularidad: Cabildo de Gran Canaria.
- Funciones: Geriatria.
- Otros Servicios: Consultas externas y Laborterapia.

## DATOS ASISTENCIALES

ESTRUCTURA Y ACTIVIDAD	CONCEPTO	1998
Camas.....	Instaladas.....	165
Locales de consulta.....		1
Ingresos.....	Totales.....	86
Altas.....		37
Estancias totales.....		58.145
Exitus.....		42

Fue fundado en primera instancia en el año 1400 con los bienes personales de Martín González de Navarra en colaboración con Bartolomé Trompeta y Juan Ortiz de Zárate. A partir de 1674 se hace cargo del mismo el Cabildo Eclesiástico. Es en 1773 cuando se constata que la ciudad necesita un recinto mayor y mejor dotado, abandona su ubicación, en el actual callejón de San Marcial, para construirse el nuevo edificio en la dirección que ocupa hasta la actualidad. En 1775 se coloca la primera piedra a partir de planos trazados por Antonio Lorenzo de La Rocha que muere en 1783 antes de ver finalizada la obra, a partir de entonces fue su hijo, José de La Rocha quien se encargo de las mismas hasta su inauguración en una tarde de junio del año 1786.

De arquitectura neoclásica, en la actualidad cuenta con 14.816 m<sup>2</sup> divididos en varias plantas. En la primera nos encontramos la entrada principal con una extensa fachada con portada de cinco arcos de medio punto apoyados sobre columnas poligonales, todo ello revestido en piedra de cantería de Arucas. A través de la entrada principal accedemos a un gran patio principal de forma cuadrada, dispuesto en dos pisos y con balconadas típicas canarias. En medio de este patio se localiza una gran gruta forrada en piedra que cobija la imagen de la Virgen de los Dolores. A la derecha del patio, se halla una puerta de servicio que da acceso a la capilla y en la que destaca su gran retablo, que coronado por un gran sol dorado de madera, alberga en su interior al Sagrado Corazón de Jesús.

## CLÍNICA SAN ROQUE

- Alcalde Francisco Hernández González, 10
- Teléfono: 928 33 90 00
- Titularidad: Privada.
- Funciones: Generales.
- Otros servicios: Resonancia Magnética, Ginecología, Laser Excimer para tratamiento de la miopía y el astigmatismo, Unidad del Sueño, Chequeos 24 horas, Cirugía Plástica, Litotricia.

## DATOS ASISTENCIALES

ESTRUCTURA Y ACTIVIDAD	CONCEPTO	1998
Camas.....	Instaladas.....	177
	Funcionantes.....	177
Quirófanos hospital.....	Instalados.....	6
	Program. en Func.....	6
Locales de consulta.....		25
Ingresos.....	Programados.....	4.071
	Urgentes.....	2.352
	Totales.....	6.423
Altas.....		5.575
Estancias totales.....		40.052
Urgencias totales.....		32.590
Intervenciones quirúrgicas hospitalizadas.....	Programadas.....	4.096
	Urgentes.....	1.035
	Totales.....	5.131
Intervenciones quirúrgicas ambulatorias.....	Programadas.....	26.286
Exitos.....		132
Trasplantes.....	Córnea.....	11
Exploraciones.....	T.A.C.....	1.610
	Ecografía.....	3.000
	Mamografía.....	3.300
	Litotricia.....	1
	Partos.....	1

### CONSULTORIO PRUDENCIO GUZMÁN

- Avenida Marítima del Sur, s/n.
- Teléfono: 928 30 28 01 /02/03
- Horario: 08:00 a 19:30
- Titularidad: Servicio Canario de Salud
- Funciones: Ambulatorio de especialidades como Sur, toxicología y ginecología.

### CENTRO DE SALUD DEL CONO SUR

- Avenida de Amurga, s/n.
- Teléfono: 928 31 95 52
- Horario: 08:00 a 21:00
- Titularidad: Servicio Canario de Salud.
- Funciones: Centro de atención primaria.

### CENTRO DE SALUD SAN CRISTÓBAL

- Paseo de San José, s/n.
- Teléfono: 928 31 52 13 - 928 33 18 05 - 928 33 18 33
- Horario: normal, de 07:30 a 20:00  
urgente, de 17:00 a 08:00
- Titularidad: Servicio Canario de Salud.
- Funciones: Medicina General, consultas enfermería y citas para ambulatorio de especialidades.



Ambulatorio Prudencio Guzmán



Hospital Insular y obra de ampliación



Hospital Materno Infantil



Distrito I, Vegueta • Cono Sur  
1999-2000



Área de  
Servicios Sociales





Los Servicios Sociales son parte fundamental de los derechos de los ciudadanos, en algunos casos, recogidos en la misma Constitución.

Estos servicios facilitan la convivencia entre los ciudadanos, protegen de posibles abusos, hacen cumplir la ley, luchan por salvaguardar patrimonios y, entre otras muchas funciones, ayudan y protegen a los más desfavorecidos de la sociedad.

Si en su mayoría están gestionados por y con dinero público, no debemos olvidar tampoco a todas aquellas instituciones privadas que, sin ánimo de lucro, ejercen de forma altruista una gran labor, sobre todo en la atención a los colectivos o individuos más desamparados y con menos recursos.

## ACOGIDA

### CASA HOGAR SANTA RITA

- Pedro Cerón, 17
- Teléfono: 928 31 48 73
- Titularidad: privado subvencionado.
- Centro de día y casa hogar para alcohólicos, taller para minusválidos.

### CASA FAMILIAR DIVINA PROVIDENCIA

Hermanos Franciscanos de la Cruz Blanca

- López Botas, 9
- Teléfono: 928 31 24 35
- Titularidad: Privado subvencionado en parte por el Gobierno de Canarias.
- Número de plazas: 30
- Residencia para marginación y pobreza (masculina).

### CASA FAMILIAR SAGRADO CORAZÓN

Hermanos Franciscanos de la Cruz Blanca

- García Tello, 13
- Teléfono: 928 31 81 86
- Titularidad: Privado subvencionado en parte por el Gobierno de Canarias.
- Número de plazas: 15
- Residencia para marginación y pobreza (femenina).

### OBRA SOCIAL DE ACOGIDA Y DESARROLLO

- Juan de Quesada, 18
- Teléfono: 928 31 12 73
- Titularidad: Privado subvencionado en parte por distintos organismos públicos.
- Número de plazas: 150
- Residencia para alcohólicos y enfermos mentales. Masculino, mayores de edad.

## DROGODEPENDENCIAS

### CASA DE ACOGIDA SAN JUAN BOSCO

Hijas de María Auxiliadora en colaboración con Proyecto Hombre.

- Hoya de la Plata, s/n (trasera de la iglesia).
- Teléfono: 928 24 26 26
- Horario: 08:00 a 14:30 de lunes a viernes.
- Titularidad: Privado.
- Atención social, alojamiento y comida para drogodependientes mujeres mayores de 18 años.

### CENTRO DE PREVENCIÓN Y TRATAMIENTO DE TOXICOMANÍAS

- Luis Millares, 6.
- Teléfono: 928 31 81 81.
- Horario: 08:00 a 15:00 de lunes a viernes.
- Titularidad: Cabildo de Gran Canaria, subvencionado por el Gobierno de Canarias.
- Atención individual y colectiva, junto al desarrollo de programas de prevención, tratamiento y apoyo.

### CENTRO DE ATENCIÓN AL TOXICÓMANO SAN JOSÉ (Plataforma Ciudadana contra la Droga y Calidad de Vida).

- Paseo de San José, 80.
- Teléfono: 928 33 28 91 - 928 33 16 11.
- Horario: 08:30 a 15:00, los viernes hasta las 14:00.
- Titularidad: Privado subvencionado.
- Asistencia médica, psicológica y social a drogodependientes y familiares.
- Paseo de San José, 92.

- Teléfono: 928 32 04 25.
- Horario: 08:30 a 15:00, los viernes hasta las 14:00.
- Titularidad: Privado subvencionado.
- Asistencia jurídica a drogodependientes y familiares.
- Lomo Santo Domingo, s/n. El Lasso. (finca cedida por el Cabildo de Gran Canaria).
- Teléfono 928 33 28 91
- Horario: 08:30 a 15:00, los viernes hasta las 14:00.
- Titularidad: Privado subvencionado.
- Laboratorio dispensario de metadona y controles analíticos de orina.
- Tres talleres de reinserción y aula de apoyo escolar.
- Existe un cuarto taller de reinserción en la barriada de Pedro Hidalgo.

#### **CENTRO DE DÍA Y DE ATENCIÓN A TOXICOMANÍAS DE SAN CRISTÓBAL (GHANDI)**

- Alicante, 28.
- Teléfono: 928 32 06 80
- Horario: 08:00 a 15:00 de lunes a viernes.
- Titularidad: Gobierno de Canarias.
- Centro de información y desarrollo de programas de reinserción social, asesoría jurídica y tratamiento ambulatorio.

#### **PROYECTO HOMBRE (C.E.S.I.C.A.)**

- López Botas, 6.
- Teléfono: 928 33 01 40
- Horario: 08:00 a 13:00 y de 16:00 a 18:30
- Titularidad: Privado.
- Funciones: desarrolla un programa terapéutico y educativo, sin fines de lucro, de carácter gratuito, dirigido a la rehabilitación y reinserción social de personas

afectadas por toxicomanías.

- Tabaiba, 4
- Teléfono: 928 31 83 32
- Horario: 08:00 a 13:00 y de 16:00 a 18:30
- Titularidad: Privado, (en colaboración con Caritas)
- Funciones: atención social, alojamiento, comida y tratamiento para toxicómanos varones mayores de 18 años.

#### **SERVICIO DE INFORMACIÓN Y ASESORAMIENTO JURÍDICO (Plataforma Ciudadana contra la Droga y Calidad de Vida).**

- Estufa, 2
- Teléfono: 928 32 04 25
- Horario: 08:00 a 15:00 de lunes a viernes.
- Titularidad: Privado subvencionado.
- Centro de información y asesoramiento en materia jurídica. Ofrece ayuda tanto a enfermos como a familiares.

**NO**  
**a las drogas**



**hay alternativas**

**MENORES****SERVICIO DE ATENCIÓN,  
ORIENTACIÓN E INFORMACIÓN**

- Felipe Massieu, 7
- Teléfono: 928 31 20 99 - 928 32 03 44
- Titularidad: Gobierno de Canarias.

**RESIDENCIA LAS DUNAS**

- Paseo de San José, s/n.
- Teléfono: 928 31 12 46
- Titularidad: Dirección General de Servicios Sociales.
- Centro de día entre 6 y 18 años.

**CASA FAMILIA  
MENSAJEROS DE LA PAZ**

- Salvador Calderón, 2.
- Teléfono: 928 31 49 53.
- Titularidad: Dirección Gen. de Servicios Sociales.
- Centro residencial entre 5 y 20 años.

**HOGAR DE NIÑOS  
RESIDENCIA SAN ANTONIO**

- Sor Brígida Castelló, s/n.
- Teléfono: 928 31 42 00
- Titularidad: Cabildo de Gran Canaria.
- Centro residencial entre 6 y 16 años.

**NUEVO FUTURO VEGUETA**

- Lectoral Feo Ramos, 11
- Teléfono: 928 31 28 03
- Titularidad: Privado, subvencionado por el Gobierno de Canarias.
- Asociación de Hogares para niños privados de ambiente familiar. Centro auxiliar de protección de menores.

- Poseen dos hogares en el distrito con capacidad entre 8 y 10 niños cada uno.
- Residencia para menores entre 2 y 18 años.

**CENTRO DE DÍA - CASA DEL NIÑO**

- Avenida Blas Cabrera, s/n.
- Teléfono: 928 31 12 46
- Titularidad: Cabildo de Gran Canaria.
- Centro de acogida para menores. Se procura que su estancia no sea superior a 6 meses y se intenta la integración en su familia de origen o la adopción.

**RESIDENCIA APROSU**

- Málaga, 1
- Teléfono: 928 32 08 24 - 92832 08 61
- Titularidad: Privado, subvencionado.
- Centro de acogida y atención para menores disminuidos psíquicos leves y medios.

**ESCUELA INFANTIL MUNICIPAL  
PRINCESA TENESOYA**

- Debussy, s/n (Pedro Hidalgo).
- Teléfono: 928 31 88 88
- Titularidad: Pública.
- Centro de atención para niños entre 4 meses y 3 años pertenecientes a familias con problemas socio-económicos.

**ESCUELA INFANTIL  
SANTA LUISA DE MARILLAC**

- Plaza de Santa Ana, 12
- Teléfono: 928 31 05 82
- Titularidad: Pública.
- Centro de atención para niños entre 4 meses y 3 años pertenecientes a familias con problemas socio-económicos.

## ONG's

### COMISIÓN ESPAÑOLA DE AYUDA AL REFUGIADO EN CANARIAS

- Doctor Chil, 4.
- Teléfono: 928 31 15 88
- Titularidad: Privado, subvencionado.
- Servicios jurídicos, asistenciales, de integración y de acogida.

### TELÉFONO DE LA ESPERANZA

- Mesa de León, 4 - 3º.
- Teléfono: 928 33 40 50
- Horario: 24 horas.
- Titularidad: Privado.
- Servicio anónimo de atención telefónica. Servicios de psicología, jurídicos y de trabajo social.

## TERCERA EDAD

### CASA HOGAR NUESTRA SEÑORA DEL CARMEN

- José de Sosa, 15
- Teléfono: 928 32 16 22
- Titularidad: Ayuntamiento de Las Palmas de Gran Canaria.
- Alojamiento, alimentación y servicios para mujeres mayores de 65 años.

## OTROS SERVICIOS SOCIALES

### CENTRO INTERPARROQUIAL

- Avenida. Marítima del Sur, 29
- Teléfono: 928 31 48 73
- Horario: 09:00 a 13:00
- Titularidad: Privado.
- Atención a las necesidades básicas de la población del Centro de la Ciudad y Cono Sur.

## SERVICIOS SOCIALES MUNICIPALES

### CENTRO MUNICIPAL DE SERVICIOS SOCIALES

- Plaza de Santa Ana, 8
- Teléfono: 928 33 96 01
- Titularidad: Pública.
- Atención a las demandas sociales de los ciudadanos del Distrito Uno.
  - Ayuda Económica Básica.
  - Ayudas Individuales a la Tercera Edad y a los Minusválidos.
  - Ayudas Económicas de Emergencia Social.



Centro Municipal de Servicios Sociales



Distrito I, Vegueta • Cono Sur  
1999-2000





entro de la gestión pública que concierne propiamente a la Concejalía del Distrito, las actividades realizadas están dentro del área de competencias delegadas a esta Concejalía desde el año 1995, y que son las relativas a:

- Educación (absentismo escolar y actos culturales)
- Festejos
- Universidad Popular, (compartido con el Área de Educación Municipal)
- Servicios Sociales, (compartido con el Área de Servicios Sociales Municipal)
- Juventud
- Mujer
- Cultura
- Mercado de Vegueta

Además de éstas que le son propias, la Concejalía realiza las funciones de enlace entre el ciudadano y el resto de las Áreas y Servicios Municipales, transmitiendo a éstos las quejas y denuncias de los vecinos del Distrito.

## EDUCACIÓN

La Concejalía ha puesto en marcha en este ámbito la organización de visitas guiadas a distintos centros de interés, exposiciones y actos lúdicos con los centros de enseñanza del Distrito.

Dentro de estas actividades han cobrado especial relevancia el Concurso Escolar de Dibujo, que en sus dos ediciones anteriores, Disney en Vegueta y Nuestra Catedral, ha logrado convocar a 2.000 escolares del Distrito en la Plaza de Santa Ana. Aquí, los niños se divierten participando en el concurso y además disfrutan de una gran chocolatada y de los juegos infantiles que se organizan para la ocasión. Los premios (tres, dependiendo de las categorías) consisten en viajes a Euro Disney para cuatro personas con todos los gastos pagados. Del mismo modo en el Concurso de Cruces de Mayo, participan todos los centros escolares en la confección de distintas cruces con los más variados materiales sobre un soporte facilitado por la concejalía; los premios son en metálico y entregados al colegio con el fin de destinarlos a viajes, excursiones o a la biblioteca del Centro.

## ESTÉTICOS

Aquí la concejalía colabora en las distintas celebraciones ya mencionadas en el área de barrios, aportando infraestructuras y servicios tales como la megafonía, servicio de transporte, contratación de actuaciones de grupos folklóricos, realización y promoción de semanas culturales, etc.

## SERVICIOS SOCIALES

El Servicio de Información y Orientación atiende tanto en su sede como a domicilio, fomentando, además, la prevención y la

reinserción. Durante el año 1998 el número de atenciones en todos los casos fue de 6.660.

## UNIVERSIDAD POPULAR

Además de los talleres que se imparten en el centro de la Universidad Popular (Casa Amarilla), también se han impartido gran número de ellos en los distintos locales sociales de los barrios, con el fin de acercar estas actividades, aún más, a los vecinos.

Los impartidos en la Casa Amarilla son: manualidades, diseño y moda, artes plásticas, cerámica, instrumentos folklóricos y danza.

Los realizados en los barrios: guitarra y cerámica en San Cristóbal, corte y confección, gimnasia y mantenimiento, instrumentos folklóricos y danza en la Vega de San José, baile folklórico en El Batán, guitarra y timple en El Lasso, gimnasia y mantenimiento en San Roque, corte y confección en Zárate, confección de trajes típicos en Vegueta, guitarra en Casablanca I, gimnasia y mantenimiento en Pedro Hidalgo, guitarra en Hoya de la Plata, manualidades en San Juan e instrumentos folklóricos en Tres Palmas.

## DEPORTES

La concejalía ha organizado por dos años consecutivos, y con el fin de recuperar la playa para su disfrute, el Torneo Multideportivo Playa de la Laja en las modalidades de Surf, Bodyboard, Petanca, Fútbol Playa y Volley Playa y, también, los Torneos de Navidad de Fútbol Sala y de Volley en la Plaza de Santa Ana. En ambos casos se facilita a los participantes camisetas, trofeos y medallas, megafonía, bocadillos y cartería.



## JUVENTUD

Se han realizado dentro de este apartado rutas como la de los Museos, con la participación de los jóvenes del Distrito a través de sus centros de enseñanza y que han dado a conocer a los alumnos el Museo Diocesano de Arte Sacro, la Casa de Colón, el Centro Atlántico de Arte Moderno, las Casas Consistoriales La Catedral y el Museo Canario entre otros, y en los que han participado unos 2.500 alumnos correspondientes a 29 centros.

Se han realizado, además, visitas guiadas por la ciudad en las que se les muestran a niños y jóvenes las zonas más importantes de la misma, tales como el Castillo de la Luz, la Zona Portuaria, etc.

También se han organizado para los alumnos, excursiones al Jardín Canario en las cuales se les ofrece un desayuno y el transporte.

No menos importantes han sido las conferencias impartidas sobre el tema "Posibles salidas al mundo de la droga" en el Instituto de San Cristóbal.

## MUJER

Se han organizado a lo largo del año pasado talleres de Orientación y Entrenamiento para Mujeres en Situación de Crisis y de Organización Doméstica.

## CULTURA

Vamos a englobar dentro de este apartado, las distintas actividades que se han venido desarrollando por parte de la Concejalía con el fin de recuperar para todos los vecinos, tradiciones que, en muchos casos, estaban cayendo en el olvido.

## CALENDARIO DE ACTIVIDADES

### ENERO

**Conciertos de Año Nuevo.** Se vienen celebrando en diferentes ermitas e iglesias del Distrito.

**Recogida de Juguetes.** Labor solidaria con participación ciudadana y de varias firmas comerciales para regalar juguetes a los niños más desfavorecidos, y que viene celebrándose año tras año en la Plaza de Santa Ana.

### FEBRERO

**Carnaval y encuentro de Murgas del Cono Sur.** Con motivo de la celebración del Carnaval de nuestra ciudad, esta concejalía organiza un pasacalle que discurre por el Paseo de San José y en el que participan las Reinas del Carnaval, murgas y comparsas. Al término del mismo se puede disfrutar de una gran verbena amenizada por varias orquestas y de la gran explosión de fuegos artificiales.



### MARZO

**Semana Santa.** Colaboración de la Concejalía en los distintos actos organizados con motivo de las fiestas de Semana Santa como pueden ser los Pasos Procesionales y el Vía Crucis.



**Romería de San José.** Coincidiendo con las fiestas patronales se organiza dicha Romería con la colaboración de los vecinos del Barrio y que recorre el Paseo de San José.



**Recorrido Histórico Artístico.** Se organizan en colaboración con el Club de Leones de Vegueta y su recorrido discurre por los principales monumentos de la zona, así como por las casas de nacimiento o donde vivieron ilustres personajes.



**Conciertos de Música Sacra.** Se vienen convocando estos conciertos para los amantes de este tipo de música en el marco más apropiado, que no puede ser otro que las ermitas, iglesias y capillas del Distrito.

#### ABRIL

**Semana de la Salud del Cono Sur.** Suele celebrarse en el Colegio Público 24 de Junio del Barrio de Zárate.

**Encuentro de Bandas de Cornetas y Tambores del Lasso.** Ya va por la segunda edición.

#### MAYO

**Concurso de las Cruces de Mayo.** Gran manifestación escolar en la Plaza de Santa Ana.



**Exposición fotográfica (1999).** "Cien años de Familias en Vegueta".

**Exposición de Maquetas, Fotografías y Planos (1999).** Casco Histórico. Ambas exposiciones en la Plaza de Santa Ana.

## JUNIO


**Concurso Escolar de Dibujo.** Lugar de celebración, Plaza de Santa Ana.



**Conciertos de Piano.** Han venido celebrándose habitualmente en la Iglesia de Santo Domingo de Guzmán.



**Corpus Christi.** Colaboración de la Concejalía en el engalanamiento de la Plaza de Santa Ana y en la confección de alfombras.



## JULIO

**Romería del Carmen.** Se han realizado ya dos ediciones de esta Romería de Nuestra Señora del Carmen, en la que participan los barrios de Hoya de la Plata, San Cristóbal Marinerero y en general todos los del Cono Sur.



## SEPTIEMBRE

### Fiesta Homenaje a la Tercera Edad.

Por tercer año consecutivo se realiza en el Distrito esta fiesta con la participación de colectivos de Tercera Edad de toda la ciudad. Se les ofrece espectáculos musicales, de humor más una merienda y verbena en la Plaza de Santo Domingo y en la Plaza de Santa Ana.



## OCTUBRE

**Romería de Nuestra Señora del Rosario.** Los orígenes de esta Romería se remontan al primer cuarto del siglo XVI y, desde hace cinco años, la Asociación de Romeros de Nuestra Señora del Rosario la ha recuperado para la ciudad en colaboración con la concejalía del Distrito Uno. El recorrido parte desde la Parroquia de San Telmo y continúa por la calle Mayor de Triana, Malteses, Muro, Obispo Codina, Castillo, Doctor Chil, Reyes Católicos, García Tello y Plaza de Santo Domingo.



## NOVIEMBRE

### Encuentro de Escuelas Infantiles.



## DICIEMBRE

**Conciertos de Navidad.** Se celebran en las diferentes parroquias del Distrito.

**Exposición de Belenes.** La Plaza de Santa Ana es su lugar de ubicación.

**Festival Escolar de Villancicos.** Se viene celebrando habitualmente en la Plaza de Santa Ana.

**Festival de Villancicos Ciudad de Las Palmas de Gran Canaria.** Se realiza desde 1995 en el incomparable marco de la Plaza de Santa Ana con la participación de corales, parrandas, grupos folklóricos, a la vez que se procede a la iluminación del árbol de navidad que preside nuestra plaza.



## TODO EL AÑO

**Mercado de las Flores.** Inaugurado el 24 de mayo de 1998, el Mercado de las Flores se celebra todos los domingos del año en la Plaza de Santo Domingo. Se realizan actuaciones de música variada, talleres infantiles, exposiciones de mascotas y cuentacuentos. A partir del mes de julio se ha ampliado con la participación de pintores y artesanos de diversas disciplinas. El objetivo de este Mercado ha sido el de revitalizar el Barrio y recuperarlo para el disfrute y ocio de todos los ciudadanos que deseen acudir cada domingo.



Entrada  
a las  
Dependencias  
de la  
Concejalía  
del  
Distrito Uno



## BIBLIOGRAFIA

- BETANCOR NUEZ, SANDRA: *"Análisis Histórico Arquitectónico del Hospital San Martín"*. No editado. Las Palmas de Gran Canaria, 1995.
- HERRERA PIQUÉ, ALFREDO: *"Las Palmas de Gran Canaria, Patrimonio Histórico y Cultural de una Ciudad Atlántica"*. Editorial Rueda. Madrid, 1997.
- QUESADA ACOSTA, ANA MARÍA: *"La Escultura Conmemorativa en Gran Canaria, (1820-1994)"*. Excmo. Ayuntamiento de Las Palmas de Gran Canaria. Las Palmas de Gran Canaria, 1996.
- "Entre Riscos"*, Cuadernillos. Servicio de Cultura del Cabildo de Gran Canaria.

## FUENTES

- "Análisis de la Realidad Juvenil del Distrito 1"*. Concejalía del Distrito 1 del Excmo. Ayuntamiento de Las Palmas de Gran Canaria. Las Palmas de Gran Canaria, 1997.
- "Guía de Servicios en el Municipio"*. Excmo. Ayuntamiento de Las Palmas de Gran Canaria. Las Palmas de Gran Canaria, 1991.
- "Guía de Servicios Sociales, Las Palmas de Gran Canaria Ciudad Solidaria"*. Concejalía de Asuntos Sociales del Excmo. Ayuntamiento de Las Palmas de Gran Canaria. Las Palmas de Gran Canaria, 1999.
- "La Guía. Las Palmas de Gran Canaria, Ocio y Cultura"*. Editorial Salitre Gran Canaria S.L. Las Palmas de Gran Canaria, 1999 (Enero, Febrero, Marzo).
- Las propias Asociaciones e Instituciones citadas en la presente Guía.
- "Memoria Anual del Distrito 1"*. Concejalía del Distrito 1 del Excmo. Ayuntamiento de Las Palmas de Gran Canaria. Las Palmas de Gran Canaria, 1995, 1996, 1997 y 1998.
- "Memoria Anual del Hospital San Martín"*. Las Palmas de Gran Canaria, 1998.
- "Memoria Anual del Servicio Canario de Salud"*. Las Palmas de Gran Canaria, 1997.
- Periférico Local *"Canarias 7"*.
- Periférico Local *"La Provincia"*.
- Servicio de Estadística del Ayuntamiento de Las Palmas de Gran Canaria.

Nuestro más sincero agradecimiento a todas aquellas personas e instituciones que han colaborado aponando la información necesaria para elaborar la presente Guía, con mención especial a Don Alfredo Herrera Piquif, por su excelente estudio del Patrimonio Histórico y Cultural de la Ciudad de Las Palmas de Gran Canaria que tanto nos ha ayudado a conocer nuestros tesoros.

Somos conscientes de que, dado el amplio abanico que pretendíamos abarcar, habremos cedido algunos datos relevantes al olvido; en unas ocasiones obligados por el espacio físico y en otras por errores cometidos, aunque hemos puesto todo nuestro empeño en que fuesen los menos. Es por ésto que, desde aquí, queremos pedirles disculpas y rogarles que nos hagan llegar sus aportaciones para que en una próxima edición, podamos corregir y, en su caso, aumentar lo hecho en beneficio de todos.

Agustín Montenegro García  
Concejal Distrito Uno





ULPGC Biblioteca Universitaria



\*703350\*

BIG 908.649 LAS guí


el Distrito I ●

Ciudad de Las Palmas de Gran Canaria

Mapa de Calle







*Plaza de Santo Domingo*



Excmo. Ayuntamiento  
de las Palmas de Gran Canaria  
Concejalía de Distrito Uno



UNIVERSITY OF THE PHILIPPINES  
COLLEGE OF ENGINEERING  
DIWATA CAMPUS